

INFOLOIRE 2016-39

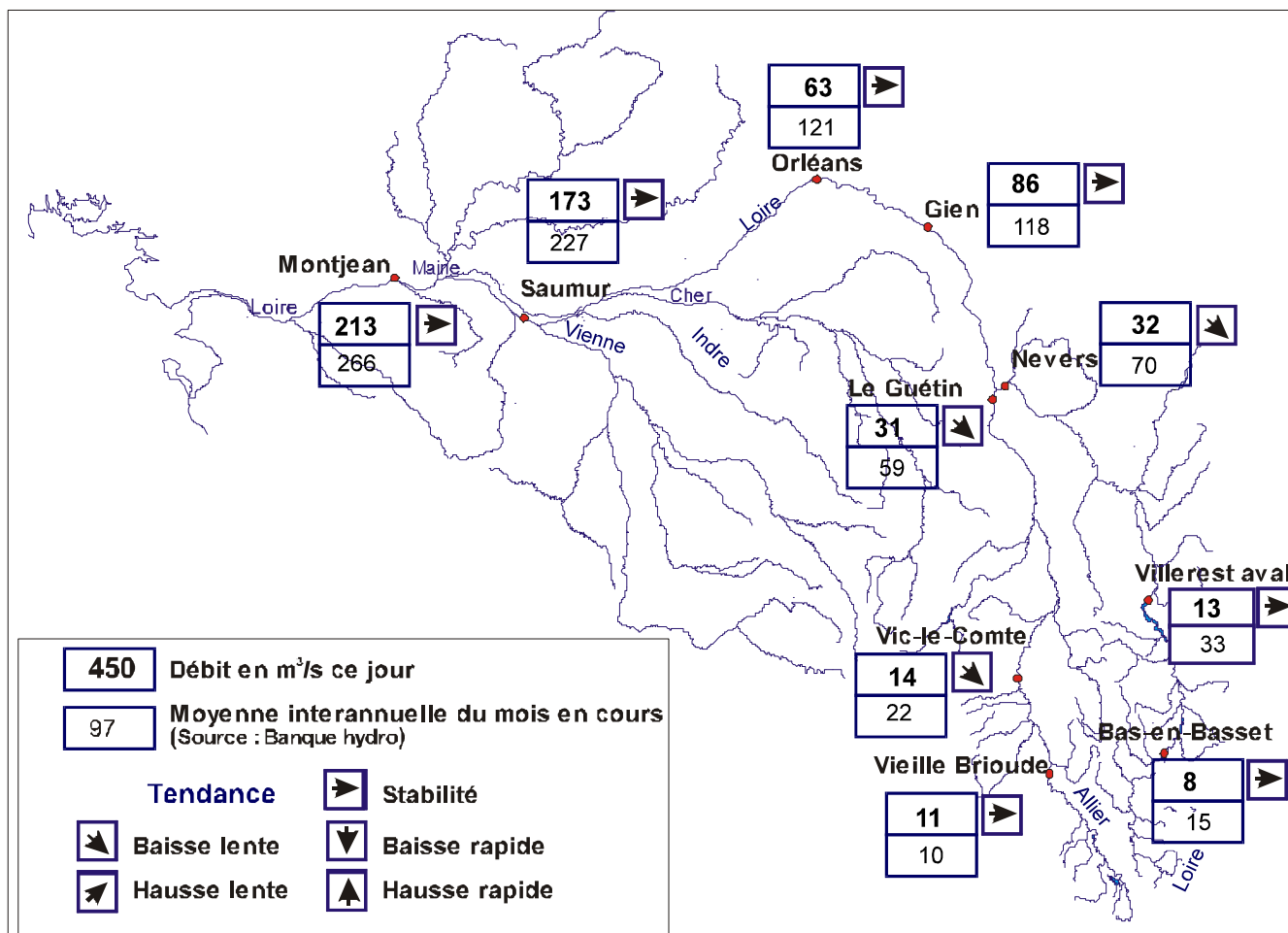
Ce bulletin est établi à titre d'information. En période de crue, il ne se substitue pas à la chaîne de prévision des crues et ne modifie pas la responsabilité des différents intervenants.
La DREAL Centre et l'Etablissement Public Loire déclinent toute responsabilité quant à l'utilisation qui pourrait être faite de ces informations.

Situation hydrologique le 28 septembre 2016

Débits

La carte ci-dessous permet de comparer les débits instantanés actuels avec les moyennes interannuelles du mois en cours enregistrées pour chaque station.

Seules ont été reportées les moyennes et les débits de référence des stations possédant une antériorité de données suffisante.



Commentaires :

Les débits sont stables en Loire moyenne et en baisse sur l'axe Allier à l'amont de la confluence. Ils sont relativement stables à l'amont sur l'axe Loire.

Météorologie

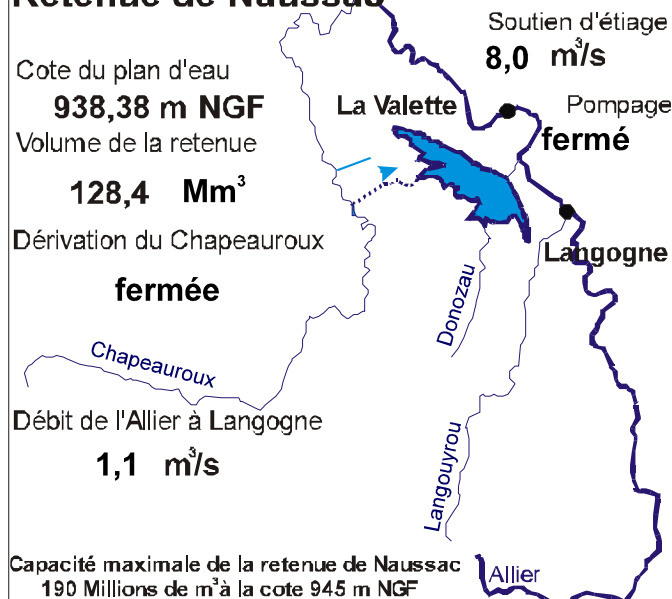
Précipitations enregistrées par les stations CRISTAL sur les sept derniers jours

Vivarais : 0 à 45 mm.	Margeride - Cézallier : 0 à 13 mm.
Plateau du Velay : 0 à 9 mm.	Monts du Lyonnais et Pilat : 2 à 9 mm.
Monts d'Auvergne : 0 à 6 mm.	Forez – Livradois - Madeleine : 1 à 12 mm.
Morvan Charollais : 0 à 4mm.	Bourbonnais : 1 mm
Hautes vallées du Cher : 0 mm.	Champagne berrichonne : 1 à 2 mm.

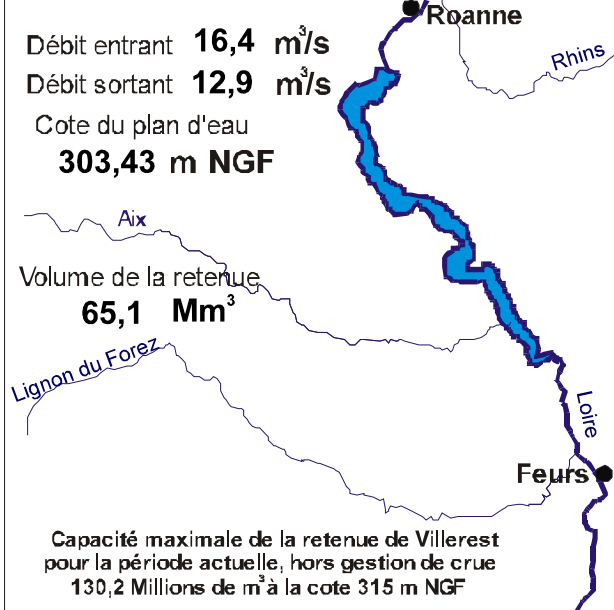
Retenues

Nota : les données relatives aux retenues sont des valeurs instantanées à la date d'édition à l'exception des débits entrant et sortant de Villerest qui sont les débits moyens de la veille (moyennes sur 24 heures).

Retenue de Naussac



Retenue de Villerest



Commentaires :

Retenue de Naussac :

Le soutien d'étiage se poursuit pour garantir les objectifs sur l'axe Allier.

En une semaine, le niveau du plan d'eau a baissé de 0,51 m soit 4,3 Mm³.

Retenue de Villerest :

En une semaine, le niveau du plan d'eau a augmenté de 1,33 m soit 5,7 Mm³.

Le soutien d'étiage pour l'objectif de Gien a débuté le 28 août.

Prochaine situation le 5 octobre 2016