DIRECTION GÉNÉRALE ADJOINTE
DES INVESTISSEMENTS
DIRECTION DES ROUTES
SERVICE DES GRANDS TRAVAUX
*****
CONSEIL DÉPARTEMENTAL - 1, PLACE CHÂTELET - CS 70403
28008 CHARTRES CEDEX
TÉL : 02.37.20.11.50 - TÉLÉCOPIE : 02.37.23.58.14

ROUTE DÉPARTEMENTALE n° 939

Aménagement de la traverse de Brezolles

Commune de Brezolles

Demande d'examen au cas par cas préalable à la réalisation éventuelle d'une évaluation environnementale

8. ANNEXES

8.1 Annexes obligatoires

Novembre 2017

8.1 Annexes obligatoires

- **8.1.1 Document CERFA n°14734 « informations nominatives relatives au maître d'ouvrage ou pétitionnaire » - non publié, fait l'objet d'une pièce distincte**
- **8.1.2 Plan de situation**
- **8.1.3 Photographies**
- **8.1.4 Plans projet**
- **8.1.5 Projet non concerné**
- **8.1.6 Carte permettant de localiser le projet par rapport aux sites Natura 2000 sur lesquels le projet est susceptible d'avoir des effets**

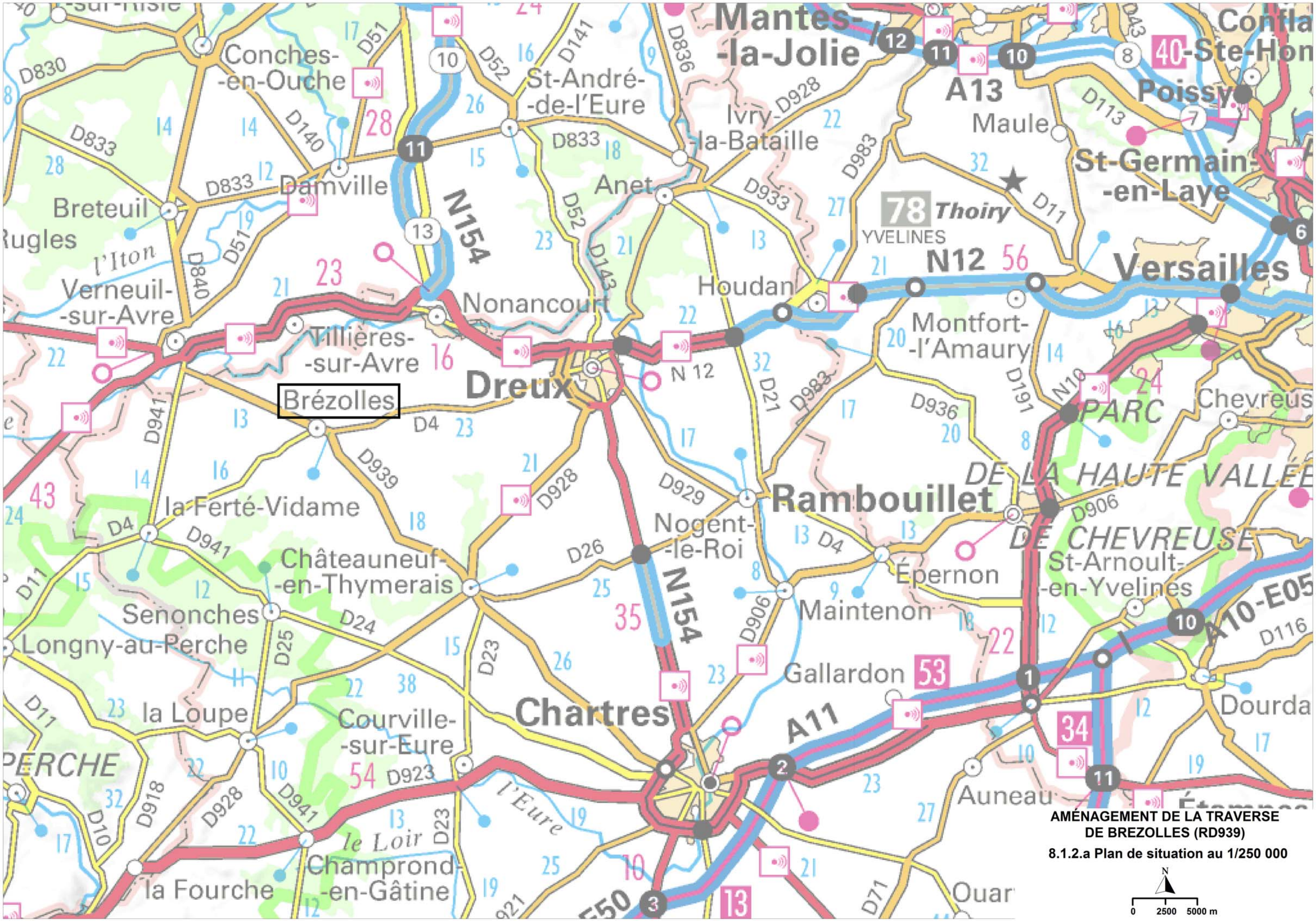

AMÉNAGEMENT DE LA TRAVERSE DE BREZOLLES (RD939)

8.1.2.a Plan de situation au 1/250 000

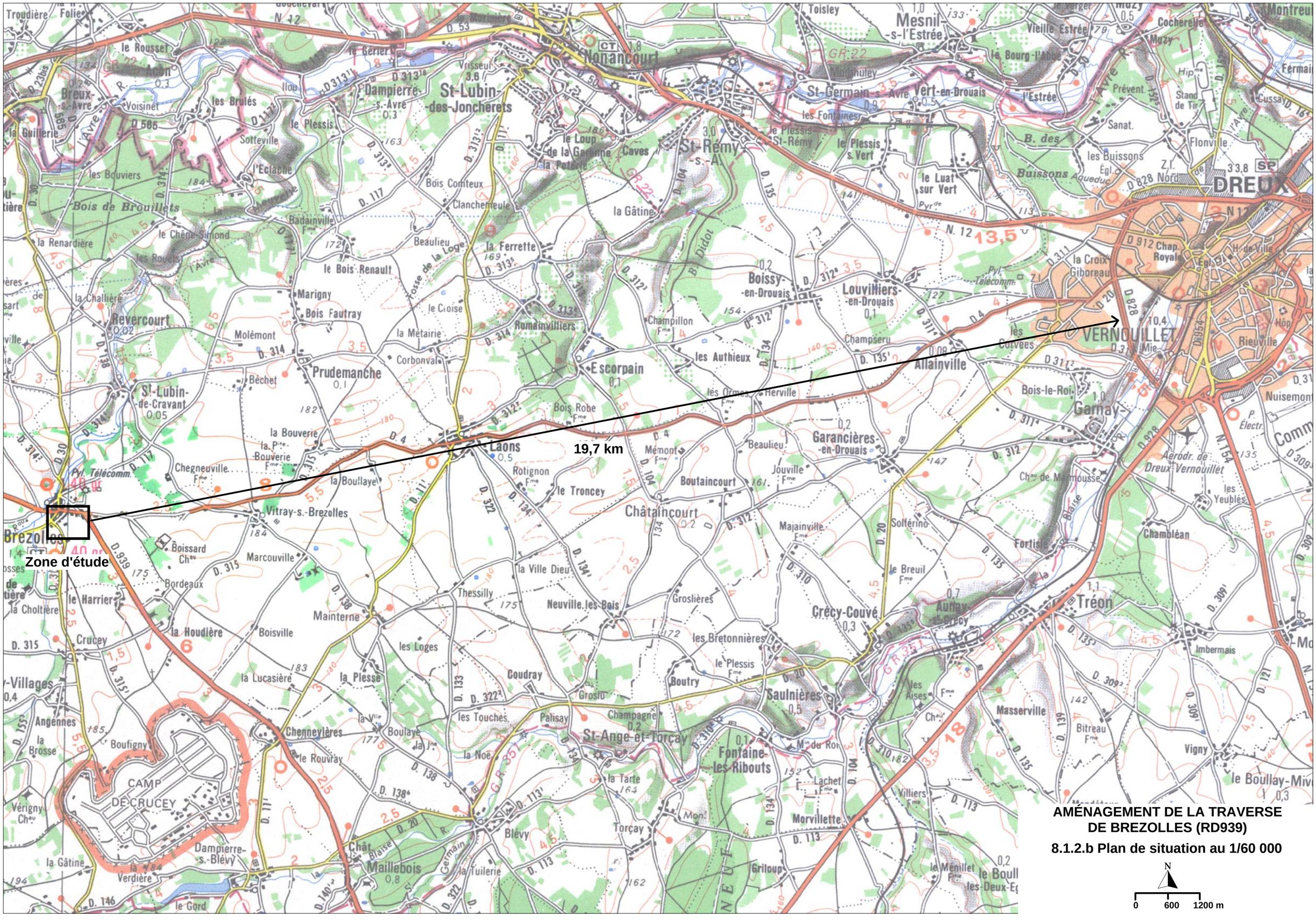

AMÉNAGEMENT DE LA TRAVERSE DE BREZOLLES (RD939)

8.1.2.b Plan de situation au 1/60 000

N

0 600 1200 m

AMENAGEMENT DE LA TRAVERSE DE BREZOLLES (RD939)

8.1.2.c Plan synoptique

Echelle 1/5 000

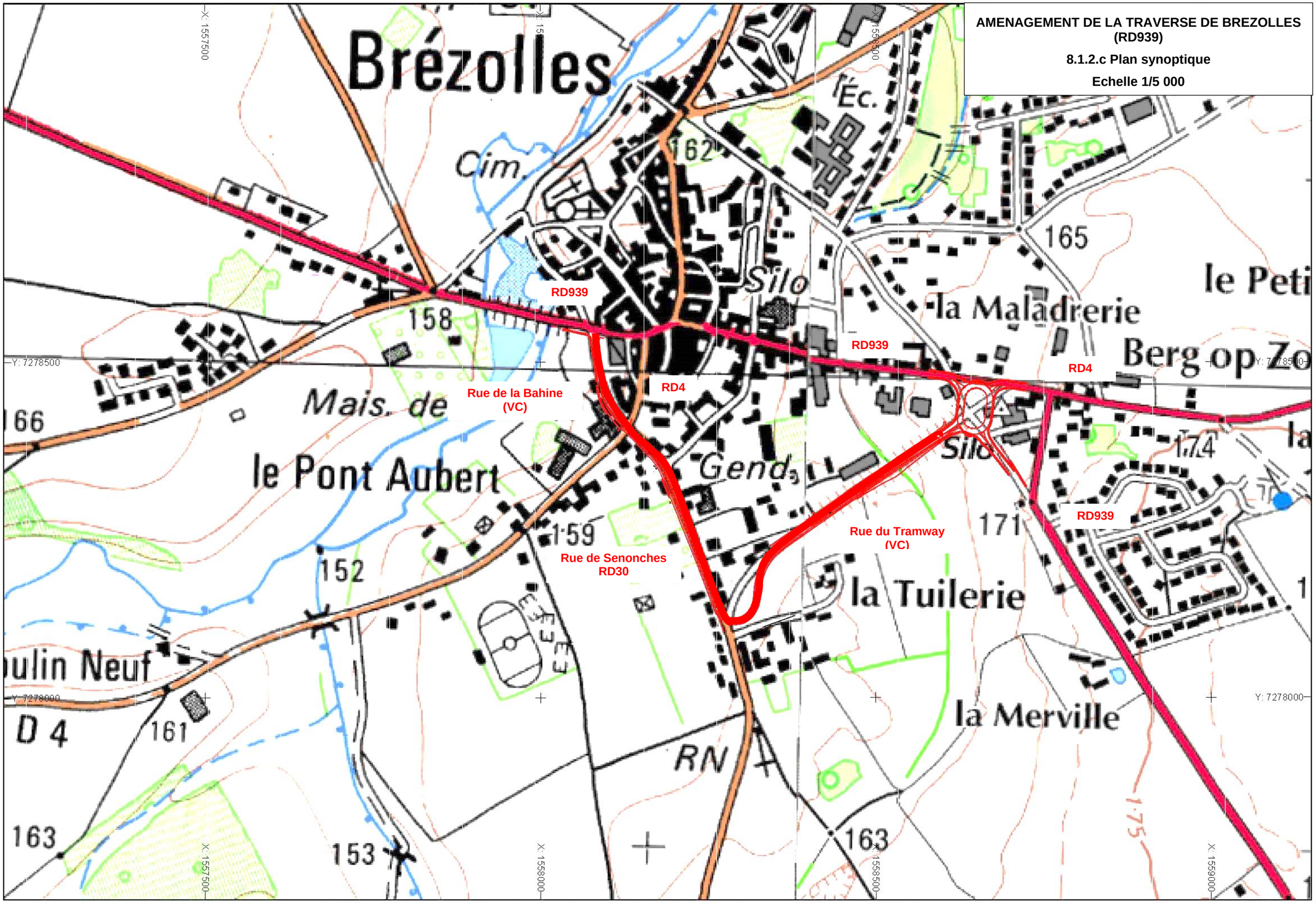

AMENAGEMENT DE LA TRAVERSE DE BREZOLLES (RD939)

8.1.3. Localisation des photographies

Echelle 1/5 000

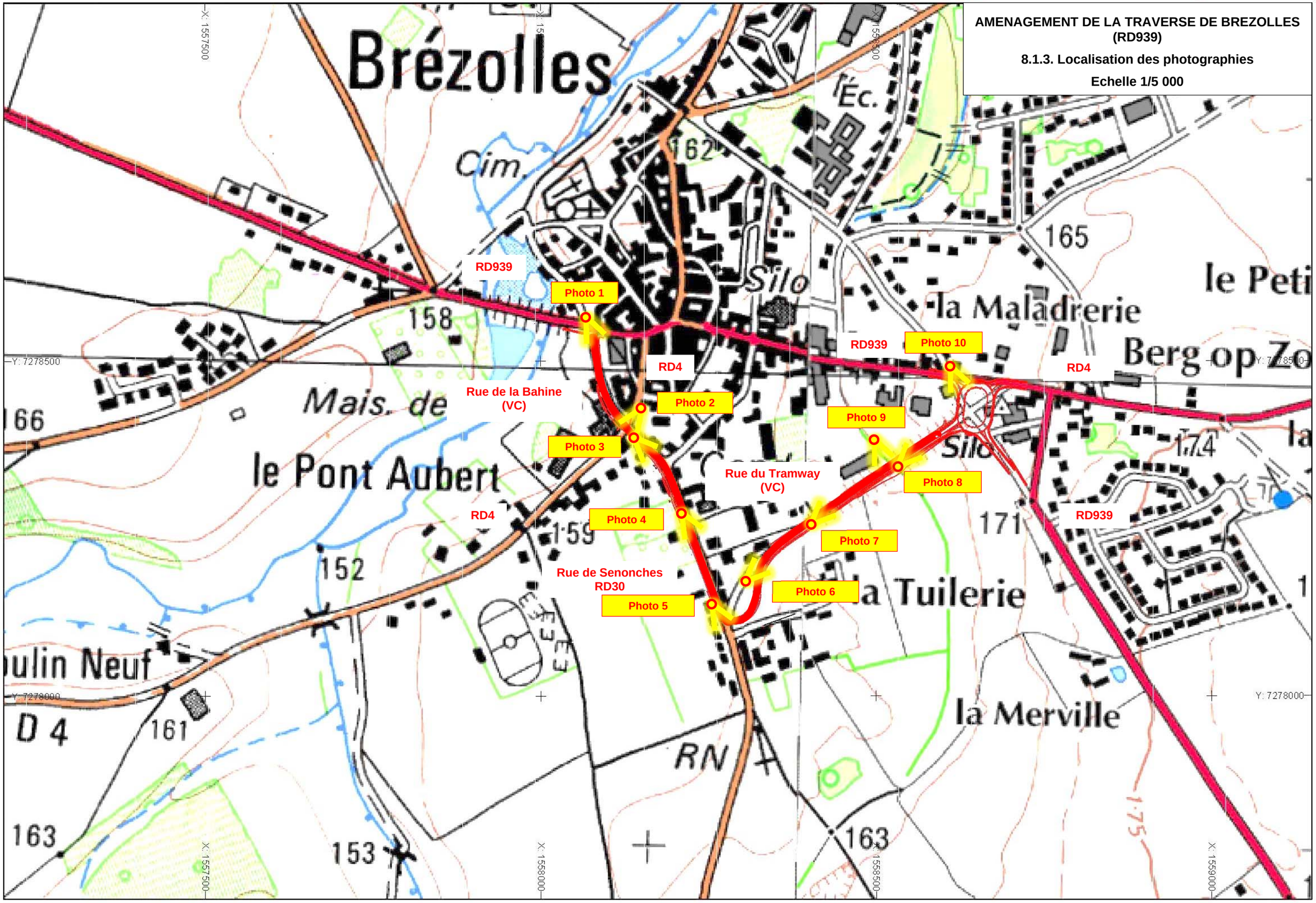

Photo 1 : rue de la Bahine vue depuis la RD 939 (Novembre 2017)

Photo 2 : carrefour RD 4/RD 30 (rue de Senantes) (Novembre 2017)

Photo 3 : Vue de la rue de Senantes (Novembre 2017)

Photo 4 : Vue de la rue de Senantes à hauteur de la Gendarmerie (Novembre 2017)

Photo 5 : Carrefour rue de Senantes/rue du Tramway (Novembre 2017)

Photo 6 : Rue du Tramway longeant la prairie (Novembre 2017)

Photo 7 : Rue du Tramway (Novembre 2017)

Photo 8 : Rue du Tramway avec vue sur le silo en cours de démolition en arrière-plan (Novembre 2017)

Photo 9 : Ouvrage permettant le rétablissement du thalweg sous la rue du Tramway (Novembre 2017)

Photo 10 : Carrefour rue de Senantes/rue du Tramway ay avec vue sur le silo en cours de démolition en arrière-plan (Novembre 2017)

8.1.4 Plans projet

Eure&Loir
CONSEIL DÉPARTEMENTAL

DIRECTION GENERALE ADJOINTE DES INVESTISSEMENTS
Direction des routes
Service des grands travaux

4715, Rue Saint-Jean - Place Jacques - 28 Chartres - Cedex 9 - 28 Chartres - Cedex 9
Téléphone : 02 37 22 24 00 - Télécopie : 02 37 22 24 04 - roger.lemoine@cg28.fr

Route départementale n° 939

Aménagement de la traverse
de Brezolles

Commune de Brezolles

Demande d'examen au cas par cas

Vue en plan | 1

Echelle
1/500

Indice	Date	modifications



Eure & Loir
CONSEIL DÉPARTEMENTAL

DIRECTION GENERALE ADJOINTE DES INVESTISSEMENTS
Direction des routes
Service des grands travaux

HOTEL DU DEPARTEMENT - Place Gaston - CS 70401 - 28000 CHARTRES CEDEX 2
Téléphone : 02 37 21 54 46 - Télécopie : 02 37 21 53 41 roger.lemesle@cg28.fr

Route départementale n° 939

Aménagement de la traverse de Brezolles

Commune de Brezolles

Demande d'examen au cas par cas

Vue en plan Rue de la Bahine	2

Echelle	Indice	Date	modifications
1/200			


(RD n° 4) - Rue de la Ferté
(RD n° 30) - Rue de Senonches
Rue de Senonches
(R.D. n°30)
Rue du Camp
BUS
Rue de Senonches
(R.D. n°30)
Rue de Senonches
Rue de Senonches
Eure & Loir
DIRECTION GENERALE ADJOINTE DES INFRASTRUCTURES
Direction des routes
Service des grands travaux
Route départementale n° 959
Aménagement de la traverse
de Brezolles
Commune de Brezolles
Demande d'examen au cas par cas
Vue en plan
Rue de Senonches
3
Echelle
1/200
indice
Date
modifications

(RD n° 30) - Rue de Senonches
Rue du Tramway
(RD n°939) - Rue de Paris
(RD n°4) - Rue de Berg OP ZOOM
(R.D. n° 939) -
Accès à la Zone Industrielle
Triangle longueur de l'axe 20m
Abris Bus ramassage scolaire
Limite de la zone réservée
Surface: 3582 m²
Eure & Loir
DIRECTION GENERALE DES INFRASTRUCTURES
Département Voirie Circulation
Service Voirie générale Française
Route départementale n° 919
Aménagement de la traverse de Brezolles
Commune de Brezolles
Demande d'examen au cas par cas
Vue en plan
Rue du Tramway
4
Echelle
1/200

1/200

(RD n°4) - Rue de Berg OP ZOOM

(R.D. n° 4)

Avenue du Général de Gaulle

Accès à la Zone Industrielle

Rue de Paris

(RD n°939) - Rue de Paris

Abris Bus
ramassage scolaire

Limite de la zone
réservée

Rue du Tramway

(R.D. n° 939) - Rue du Tramway

Surface: 3582 m²

Eure & Loir
CONSEIL DÉPARTEMENTAL

DIRECTION GENERALE ADJOINTE DES INVESTISSEMENTS
Direction des routes
Service des grands travaux
HOTEL DU DEPARTEMENT-1,Place Chatelet - CS 70403 - 28008 CHARTRES CEDEX
Téléphone: 02.37.23.58.44 - Télécopie: 02.37.23.58.14 roger.lemesle@cg28.fr

Route départementale n° 939

Aménagement de la traverse
de Brezolles

Commune de Brezolles

Demande d'examen au cas par cas

Vue en plan
RD 939 - Giratoire

5

Echelle

1/200

Indice	Date	modifications

AMÉNAGEMENT DE LA TRAVERSE DE BREZOLLES (RD939)
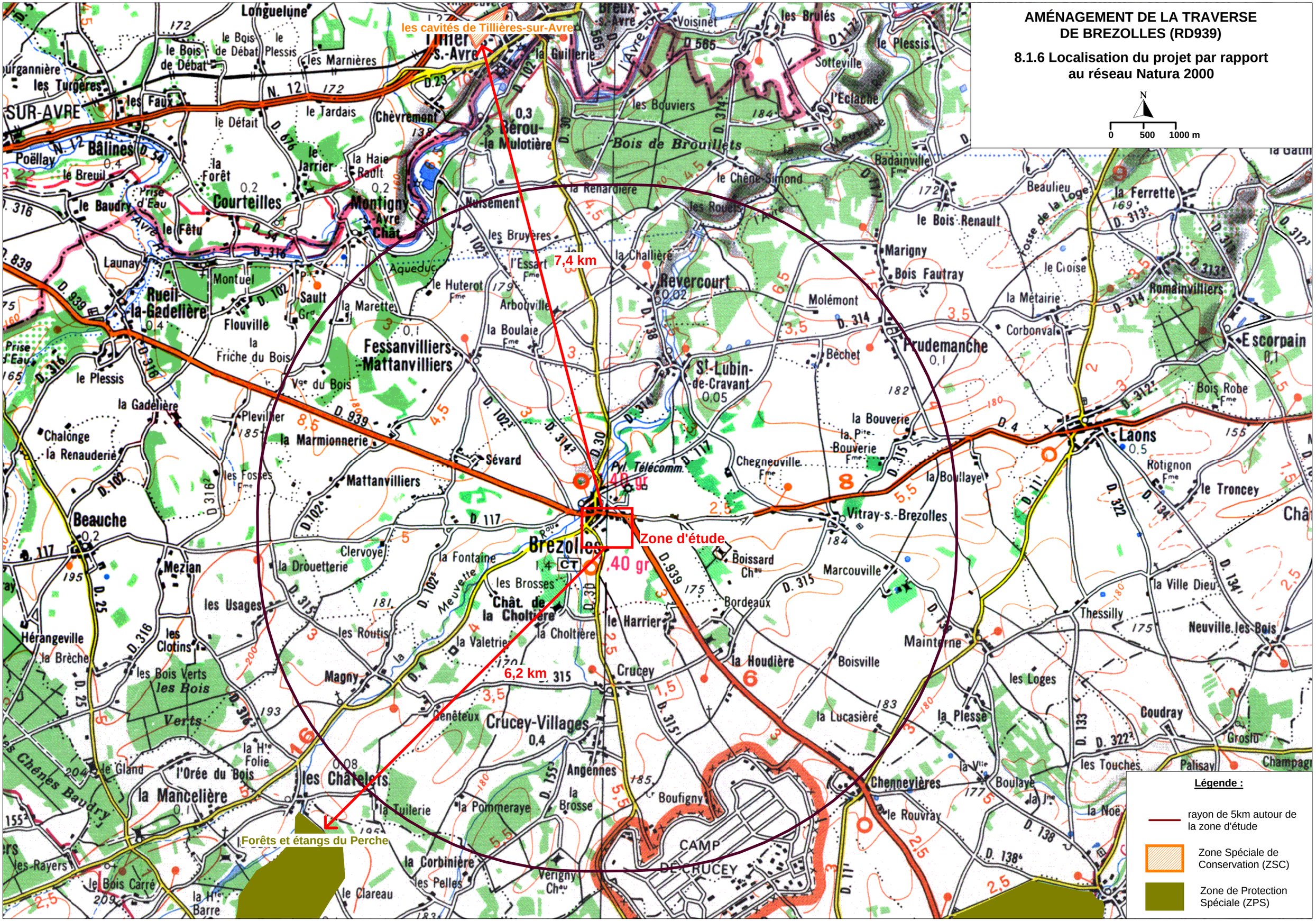
8.1.6 Localisation du projet par rapport au réseau Natura 2000