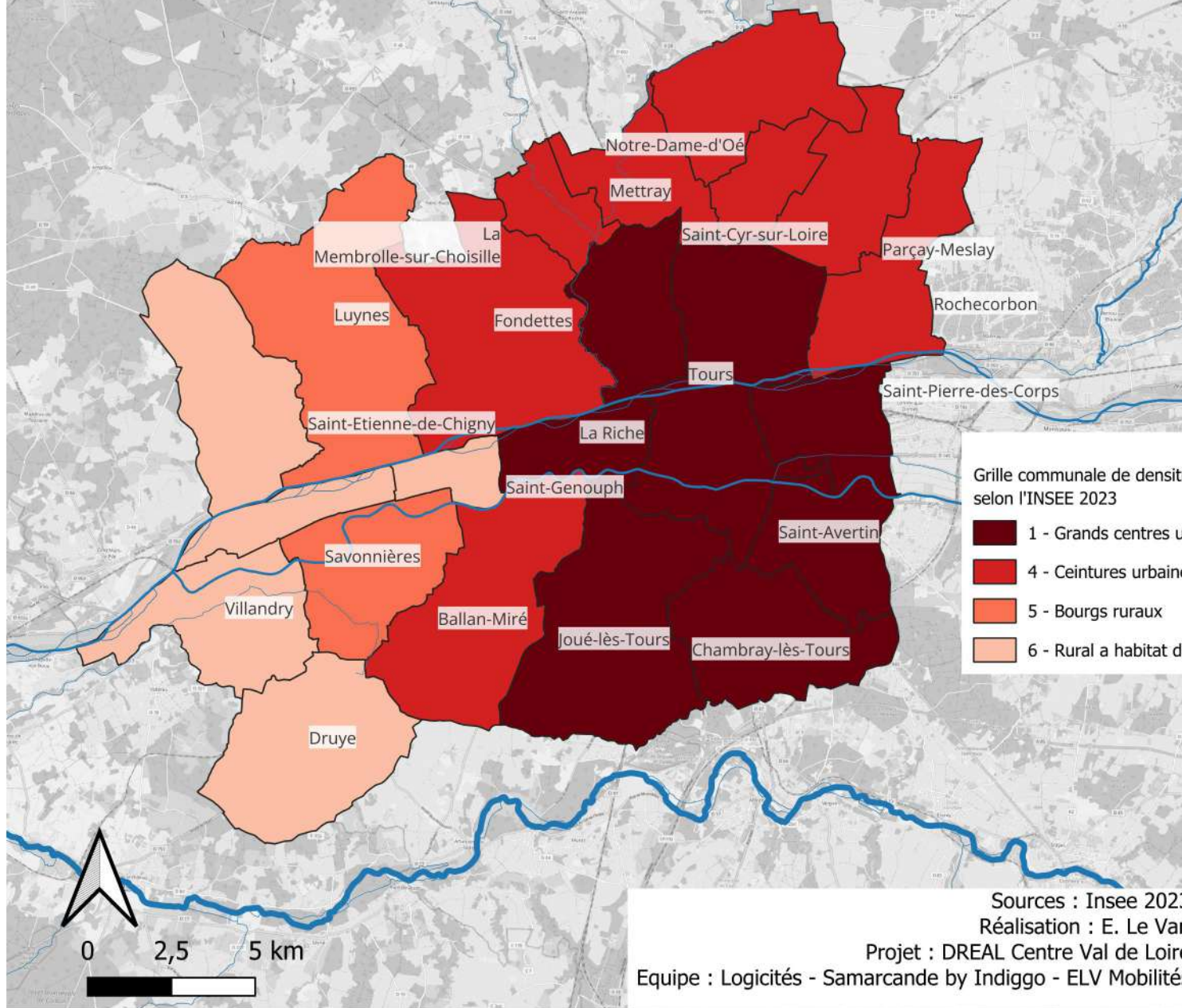


Périmètre TOURS



Grille communale de densité
selon l'INSEE 2023

- 1 - Grands centres urbains
- 4 - Ceintures urbaines
- 5 - Bourgs ruraux
- 6 - Rural à habitat dispersé

Sources : Insee 2023

Réalisation : E. Le Van

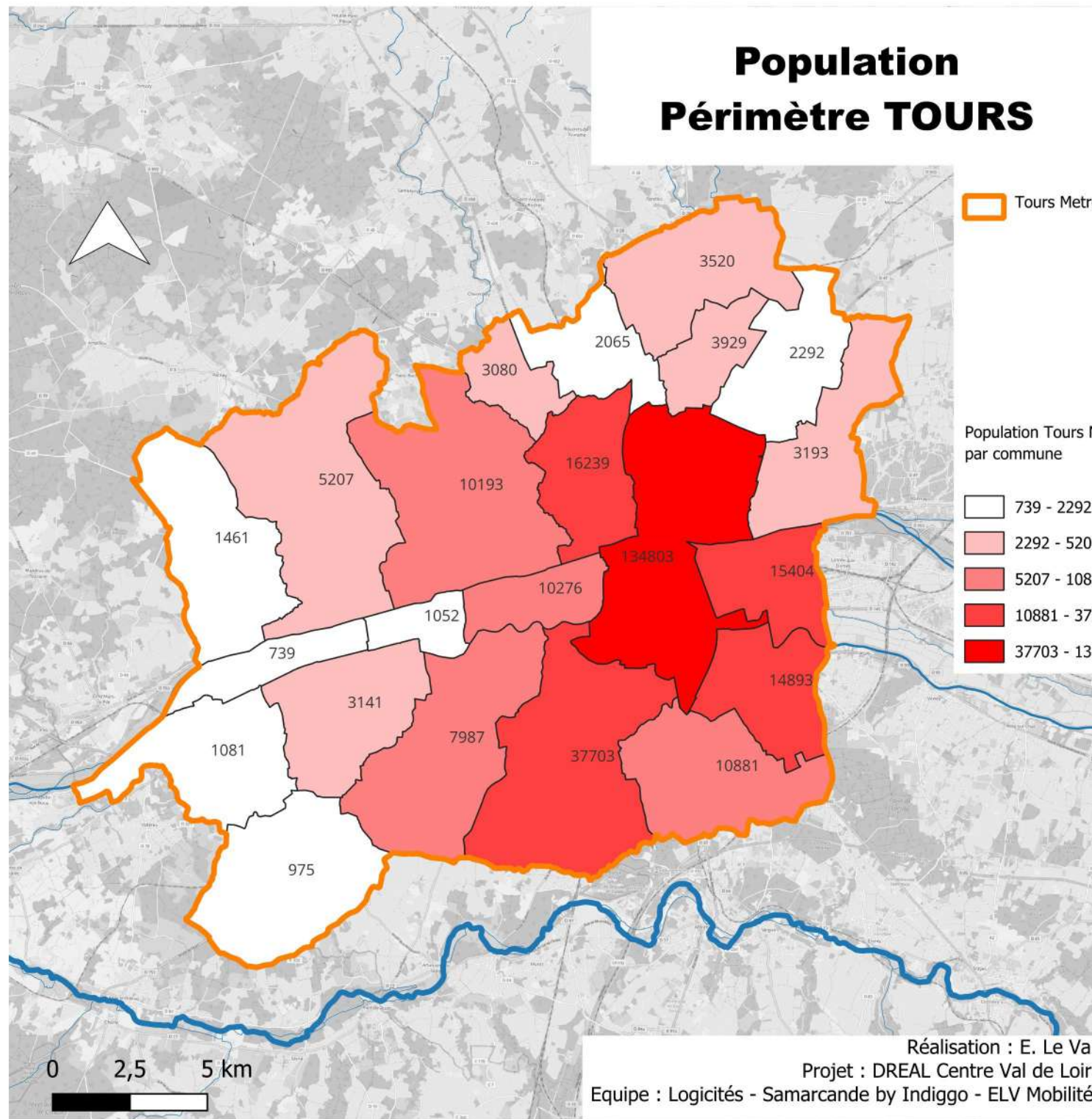

Projet : DREAL Centre Val de Loire

Equipe : Logicités - Samarcande by Indiggo - ELV Mobilités

Population Périmètre TOURS

 Tours Metropole EPCI

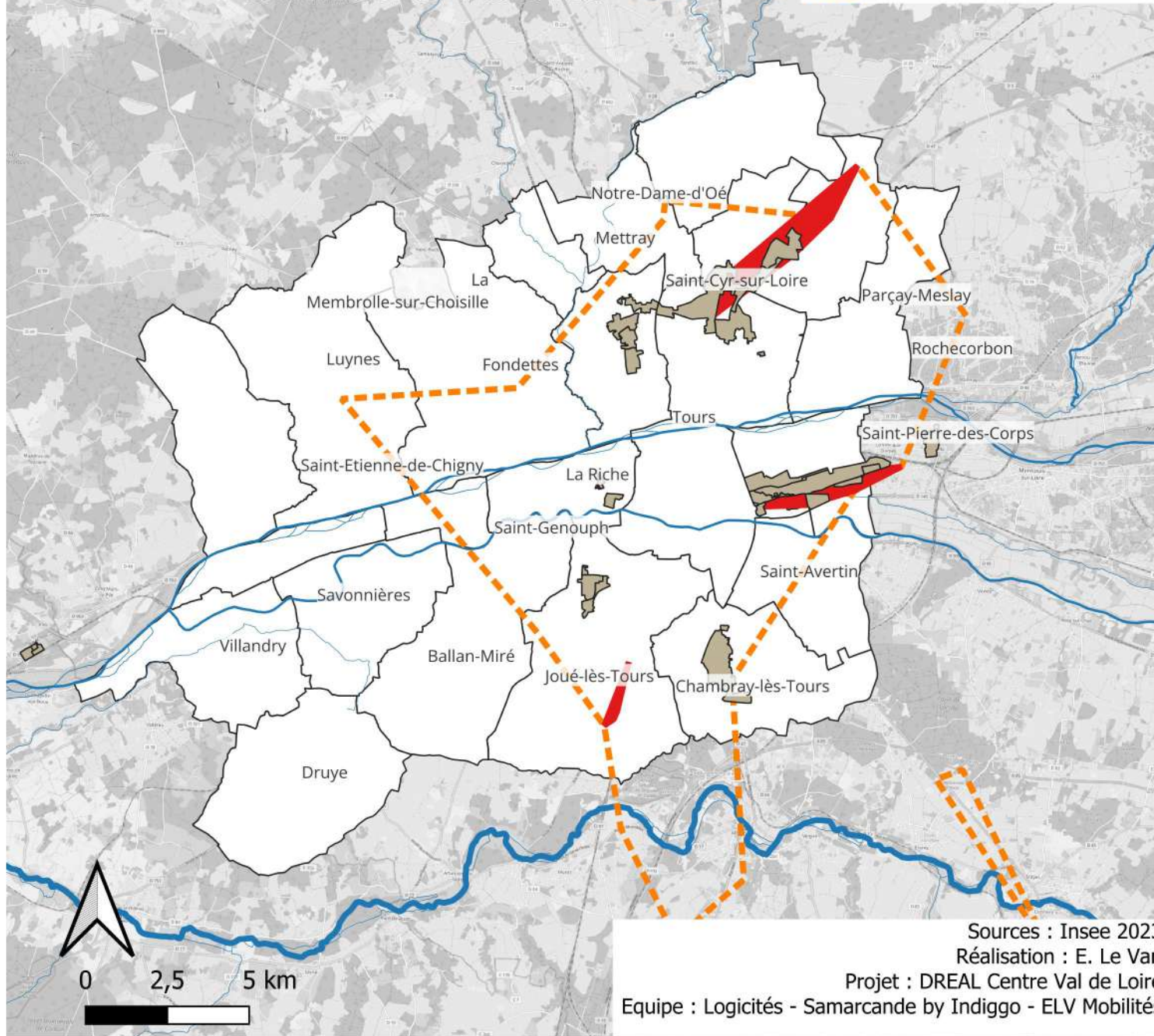
Population Tours Metropole
par commune



Réalisation : E. Le Van
Projet : DREAL Centre Val de Loire
Equipe : Logicités - Samarcande by Indiggo - ELV Mobilités

Périmètre TOURS

- Zones d'Aménagements Economiques
- Aires logistiques denses
- Aires logistiques élargies



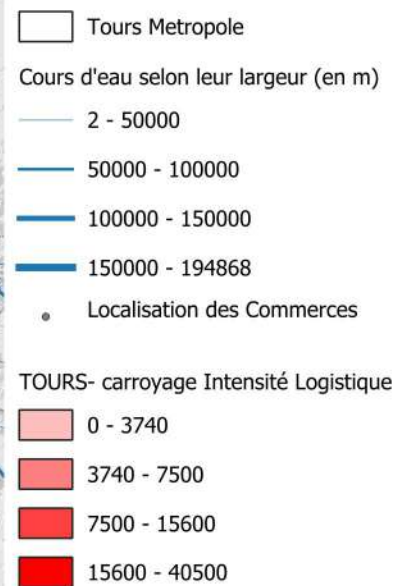
Sources : Insee 2023

Réalisation : E. Le Van

Projet : DREAL Centre Val de Loire

Equipe : Logicités - Samarcande by Indiggo - ELV Mobilités

Intensité logistique Périmètre TOURS



Sources : Collecte Août 2023

Collecte : C. Renard

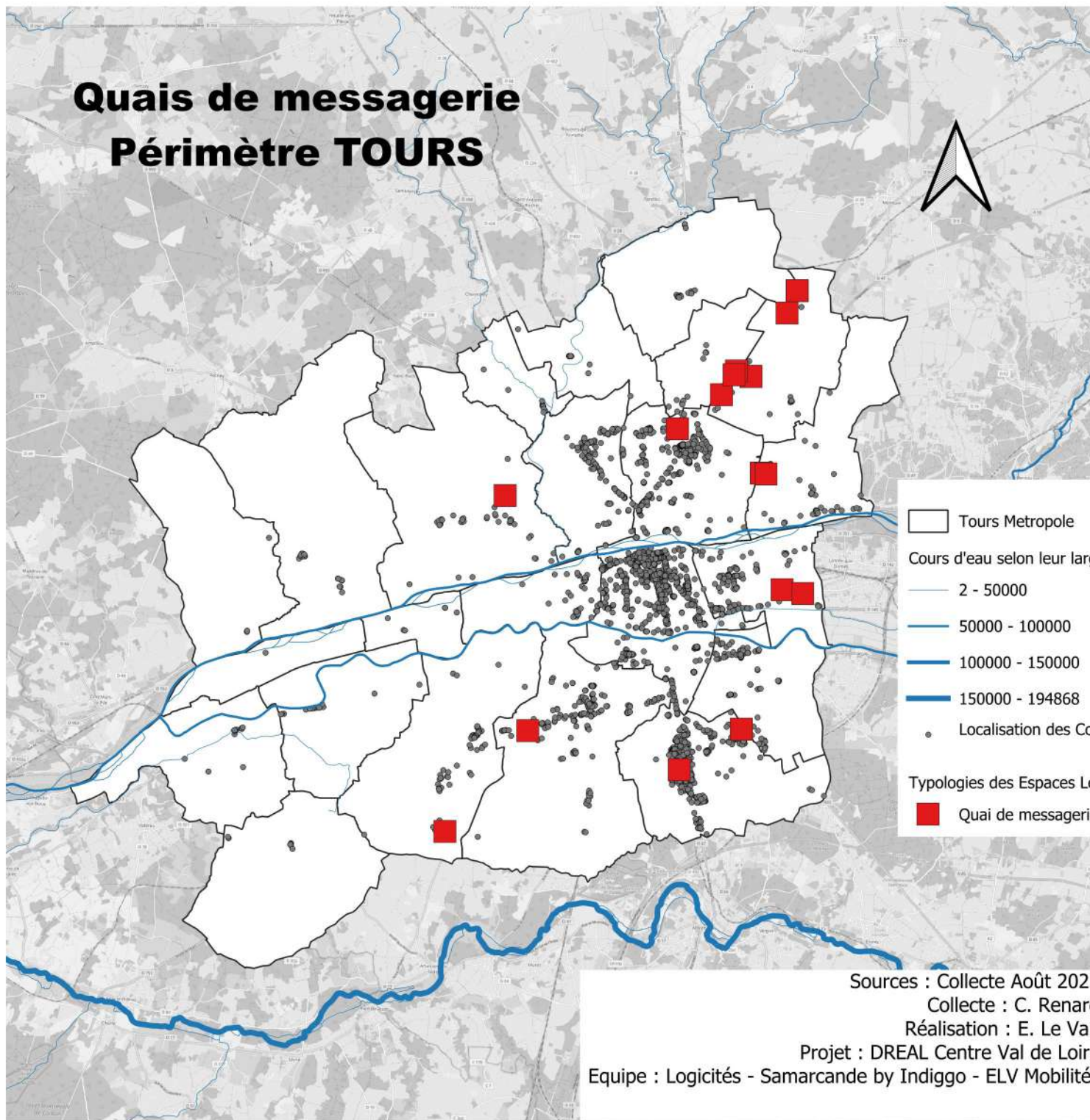
Réalisation : E. Le Van

Projet : DREAL Centre Val de Loire

Equipe : Logicités - Samarcande by Indiggo - ELV Mobilités

0 2,5 5 km

Quais de messagerie Périmètre TOURS



Sources : Collecte Août 2023

Collecte : C. Renard

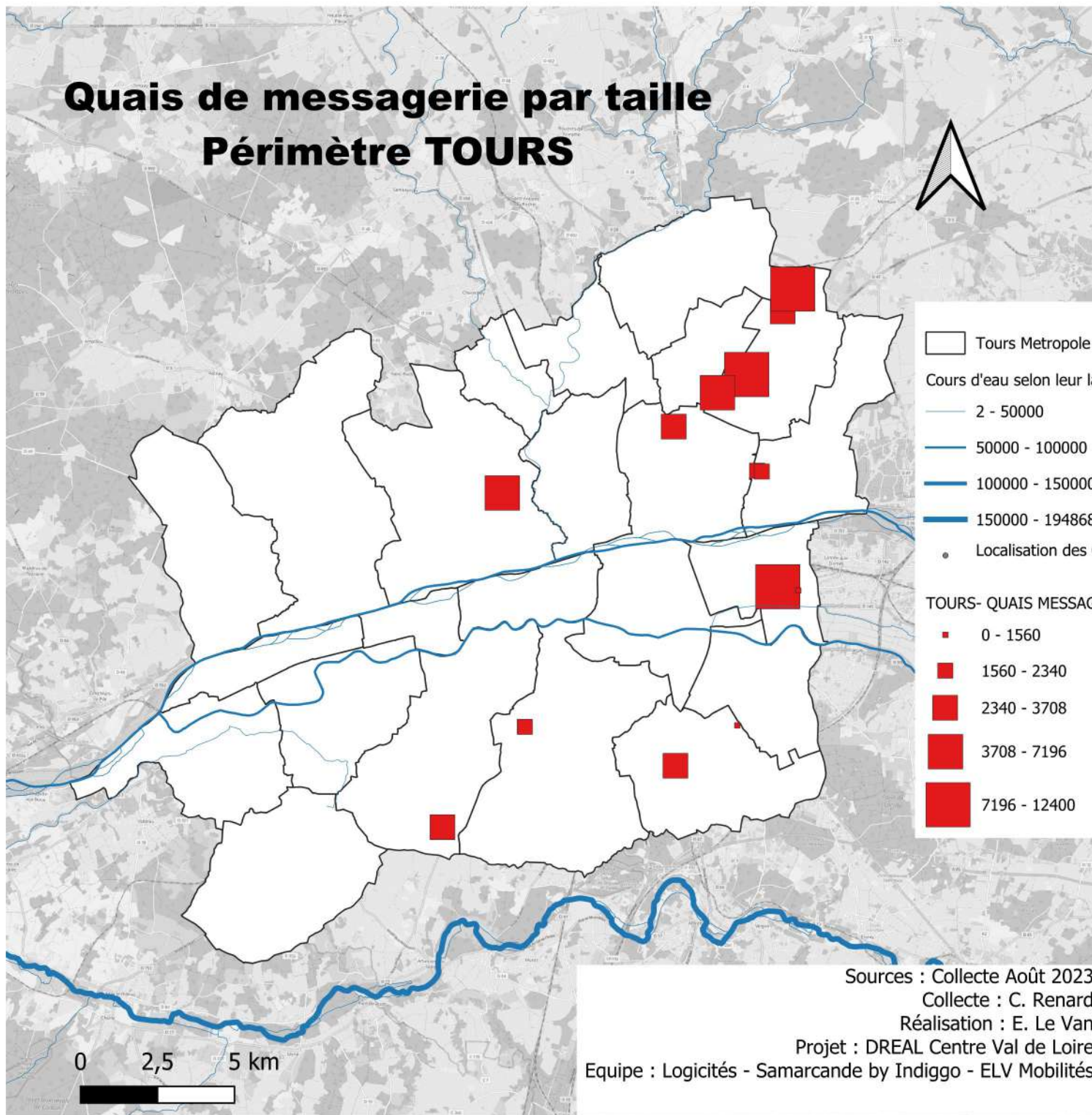
Réalisation : E. Le Van

Projet : DREAL Centre Val de Loire

Equipe : Logicités - Samarcande by Indiggo - ELV Mobilités

Quais de messagerie par taille

Périmètre TOURS



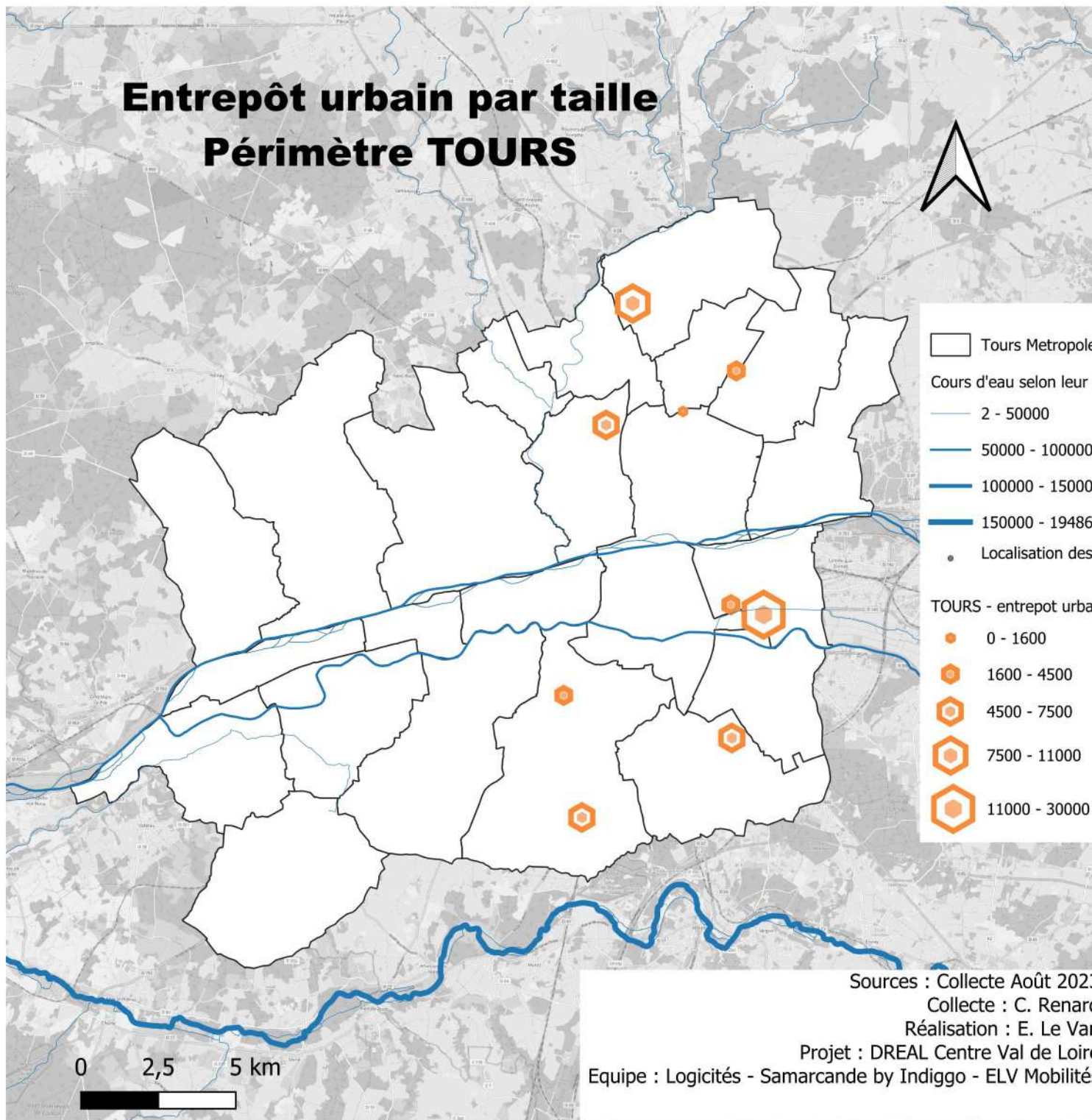
Entrepôt Urbain Périmètre TOURS



Sources : Collecte Août 2023
Collecte : C. Renard
Réalisation : E. Le Van
Projet : DREAL Centre Val de Loire
Equipe : Logicités - Samarcande by Indiggo - ELV Mobilités

Entrepôt urbain par taille

Périmètre TOURS

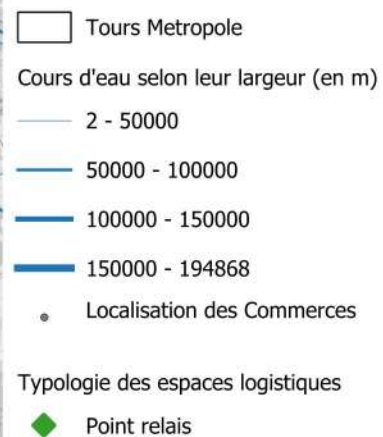


ELP Périmètre TOURS



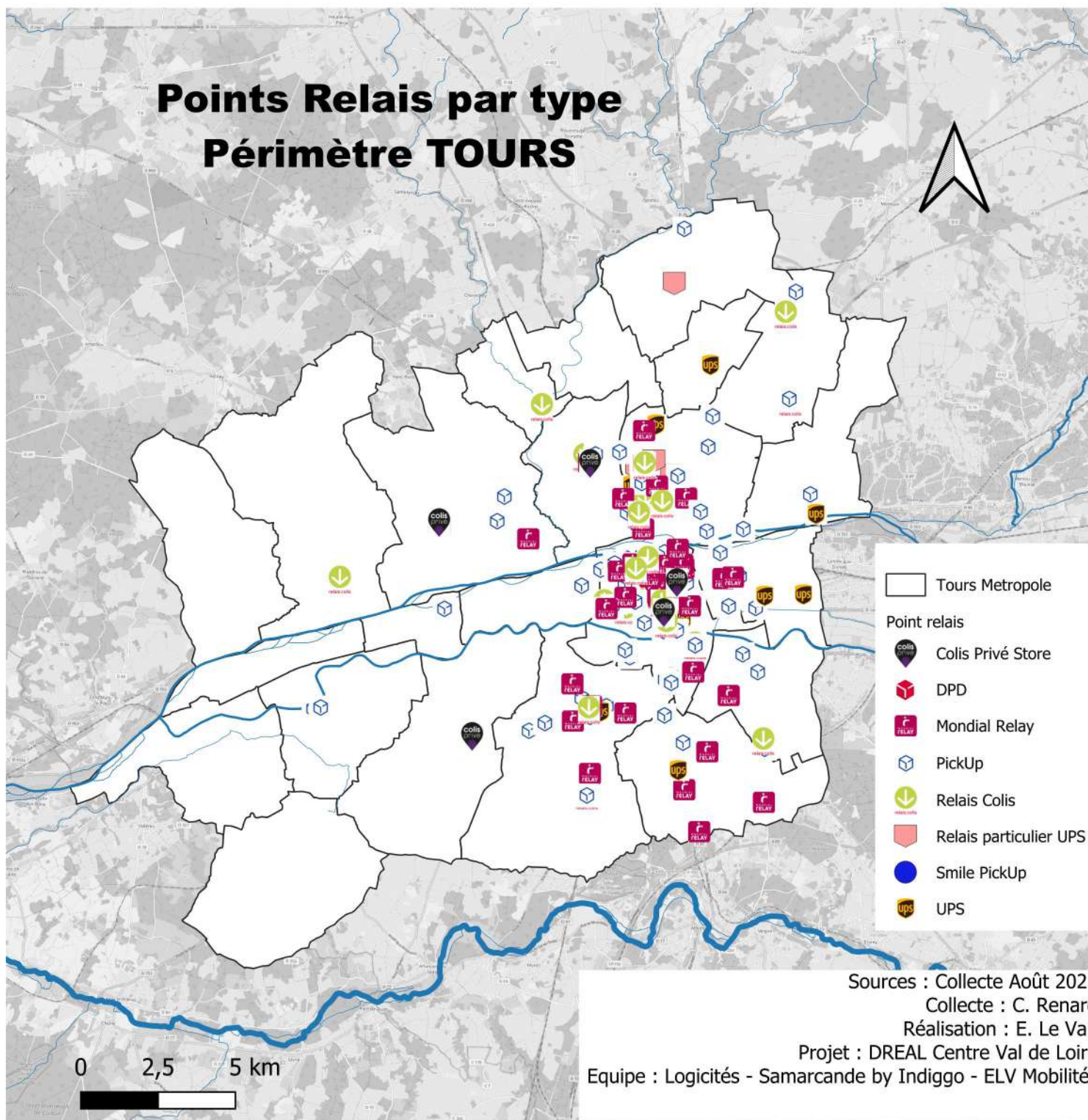
Sources : Collecte Août 2023
Collecte : C. Renard
Réalisation : E. Le Van
Projet : DREAL Centre Val de Loire
Equipe : Logicités - Samarcande by Indiggo - ELV Mobilités

Point Relais Périmètre TOURS

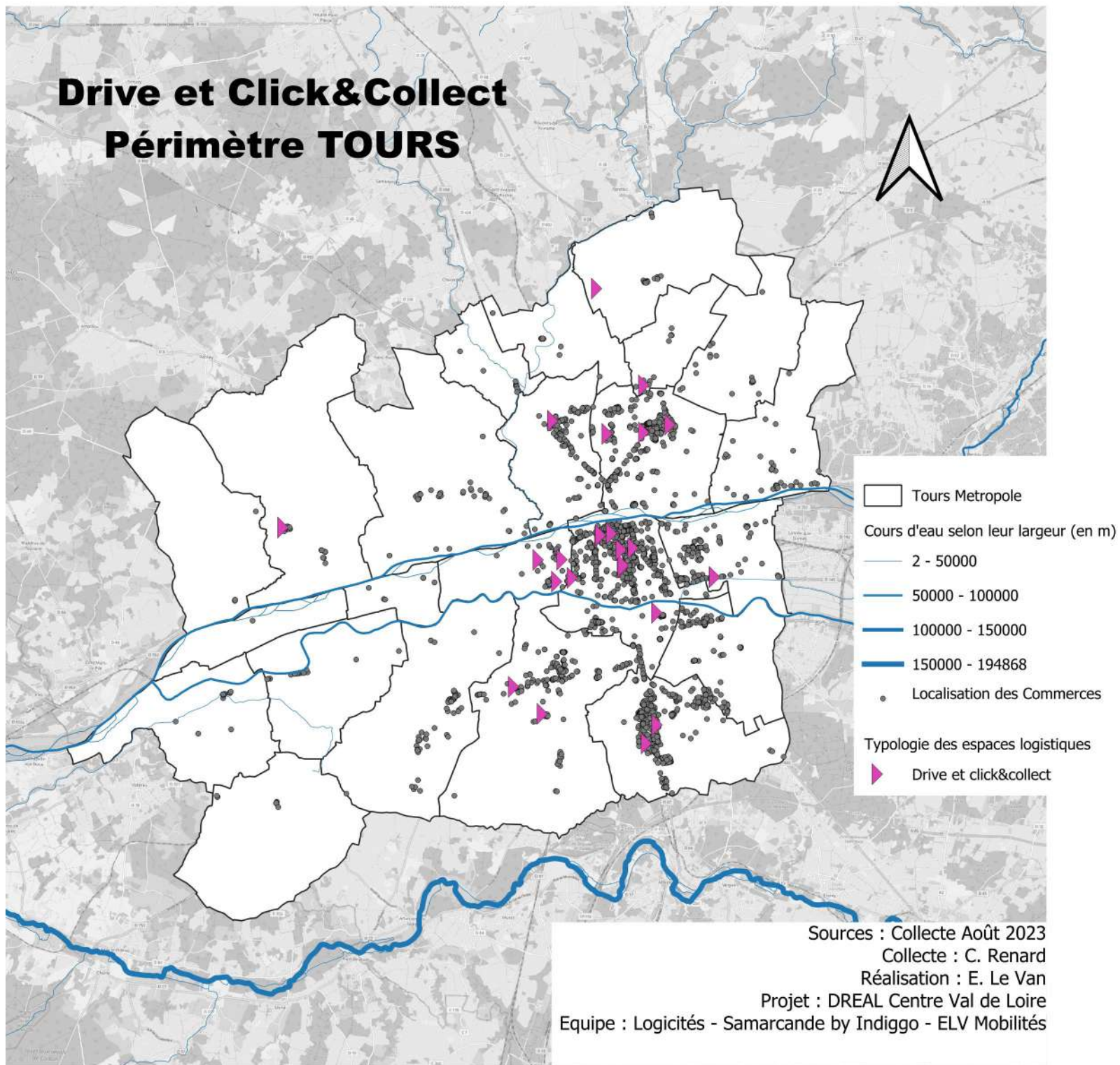


Sources : Collecte Août 2023
Collecte : C. Renard
Réalisation : E. Le Van
Projet : DREAL Centre Val de Loire
Equipe : Logicités - Samarcande by Indiggo - ELV Mobilités

Points Relais par type Périmètre TOURS



Drive et Click&Collect Périmètre TOURS



Sources : Collecte Août 2023

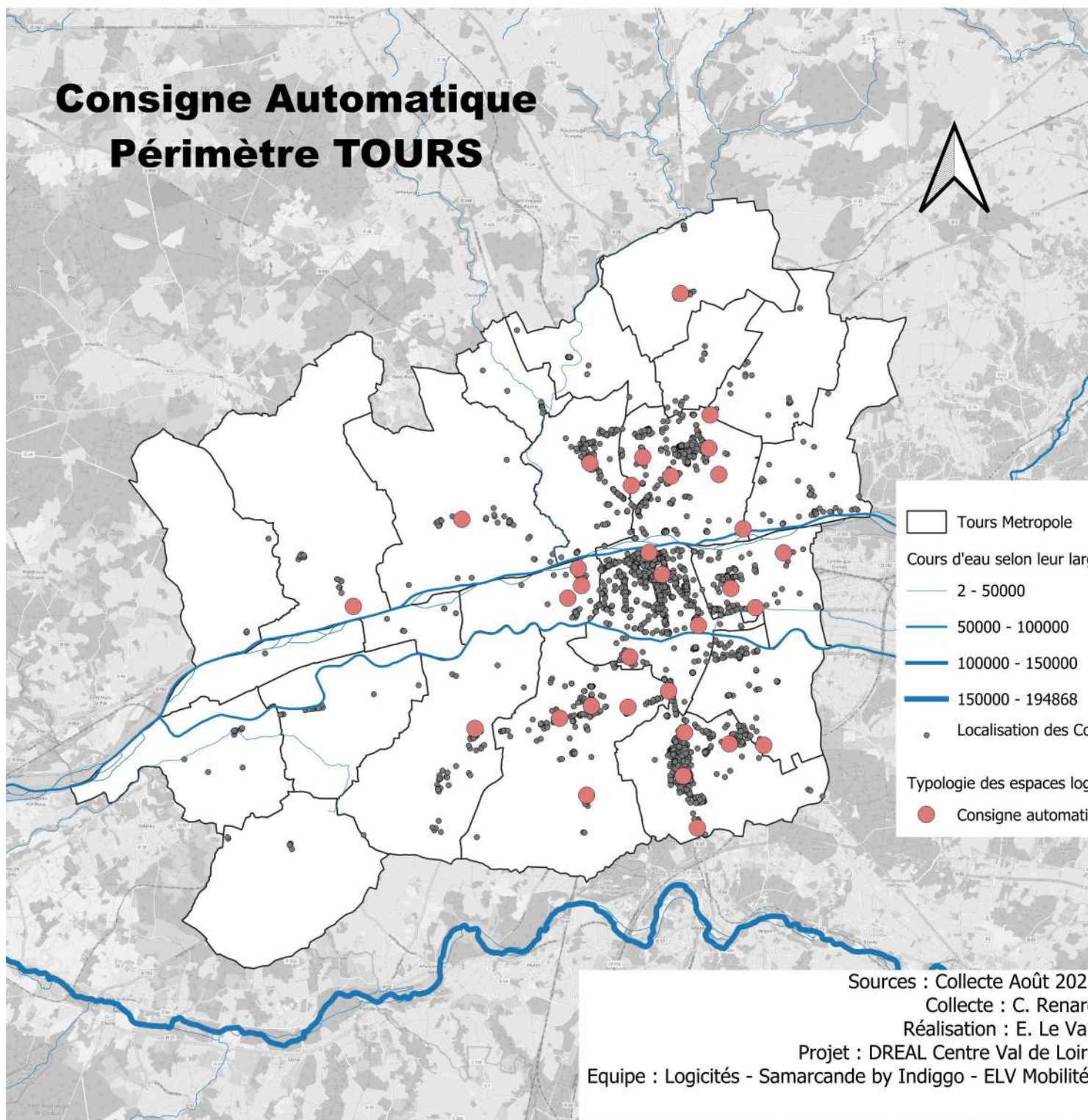
Collecte : C. Renard

Réalisation : E. Le Van

Projet : DREAL Centre Val de Loire

Equipe : Logicités - Samarcande by Indiggo - ELV Mobilités

Consigne Automatique Périmètre TOURS



Sources : Collecte Août 2023

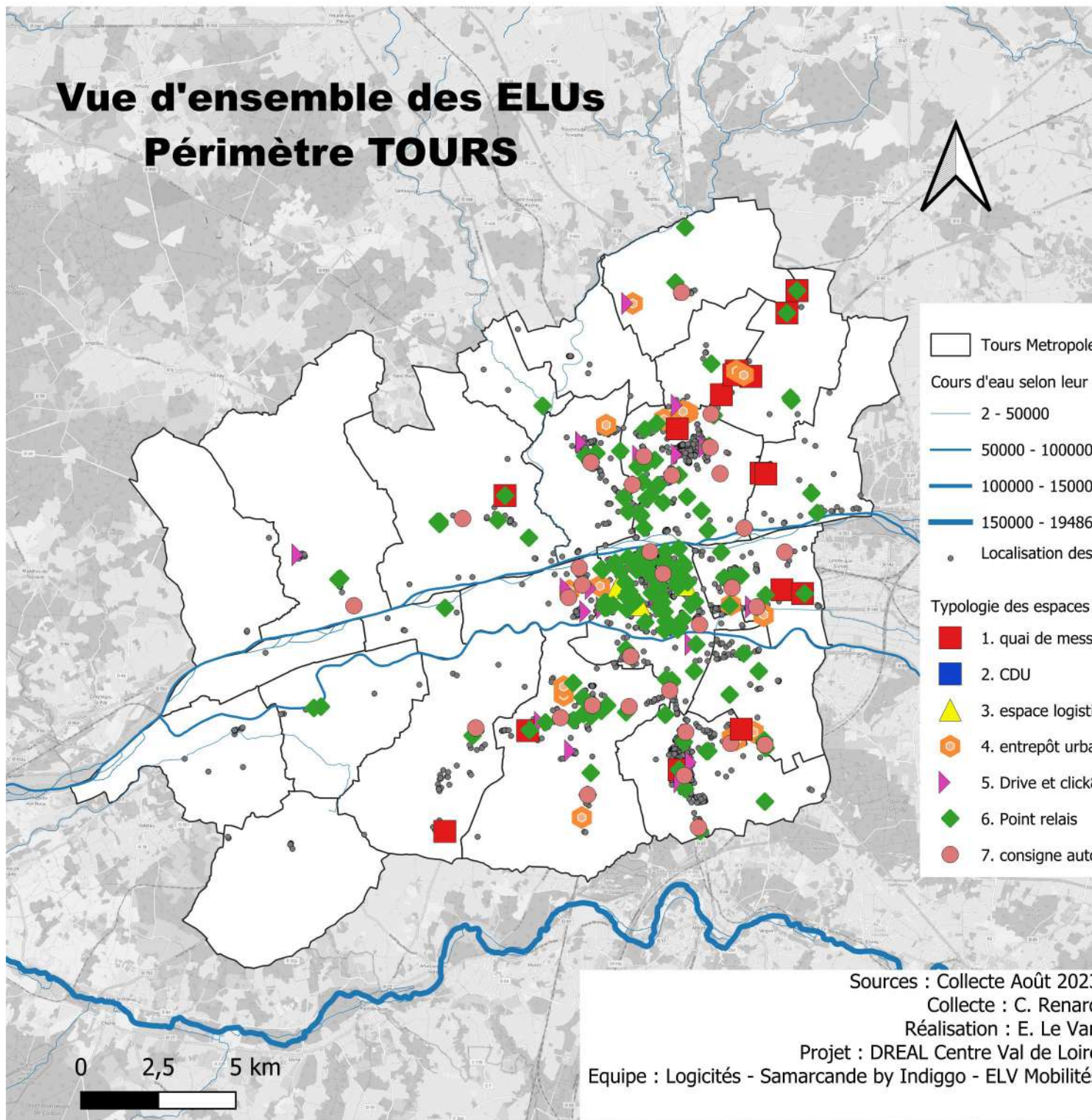
Collecte : C. Renard

Réalisation : E. Le Van

Projet : DREAL Centre Val de Loire

Equipe : Logicités - Samarcande by Indiggo - ELV Mobilités

Vue d'ensemble des ELUs Périmètre TOURS



□ Tours Metropole

Cours d'eau selon leur largeur (en m)

— 2 - 50000

— 50000 - 100000

— 100000 - 150000

— 150000 - 194868

• Localisation des Commerces

Typologie des espaces logistiques

■ 1. quai de messagerie

■ 2. CDU

▲ 3. espace logistique de proximité

⬡ 4. entrepôt urbain

▲ 5. Drive et click&collect

◆ 6. Point relais

● 7. consigne automatique

Sources : Collecte Août 2023

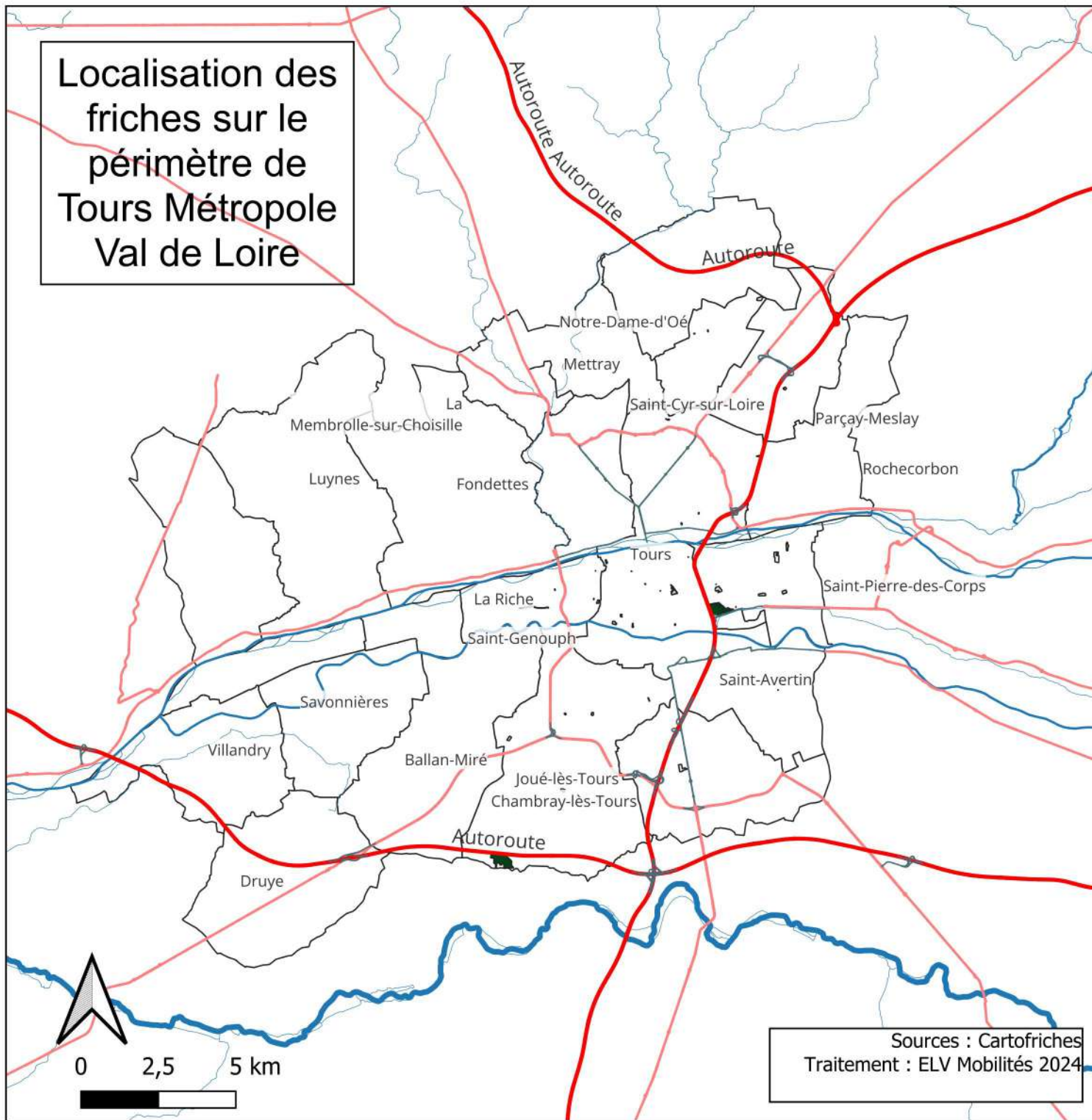
Collecte : C. Renard

Réalisation : E. Le Van

Projet : DREAL Centre Val de Loire

Equipe : Logicités - Samarcande by Indiggo - ELV Mobilités

Localisation des friches sur le périmètre de Tours Métropole Val de Loire



Tours Métropole Val de Loire

Axes routiers

Autoroute

Nationale

Départementale

Autre

Friches (m²)

75 - 50000

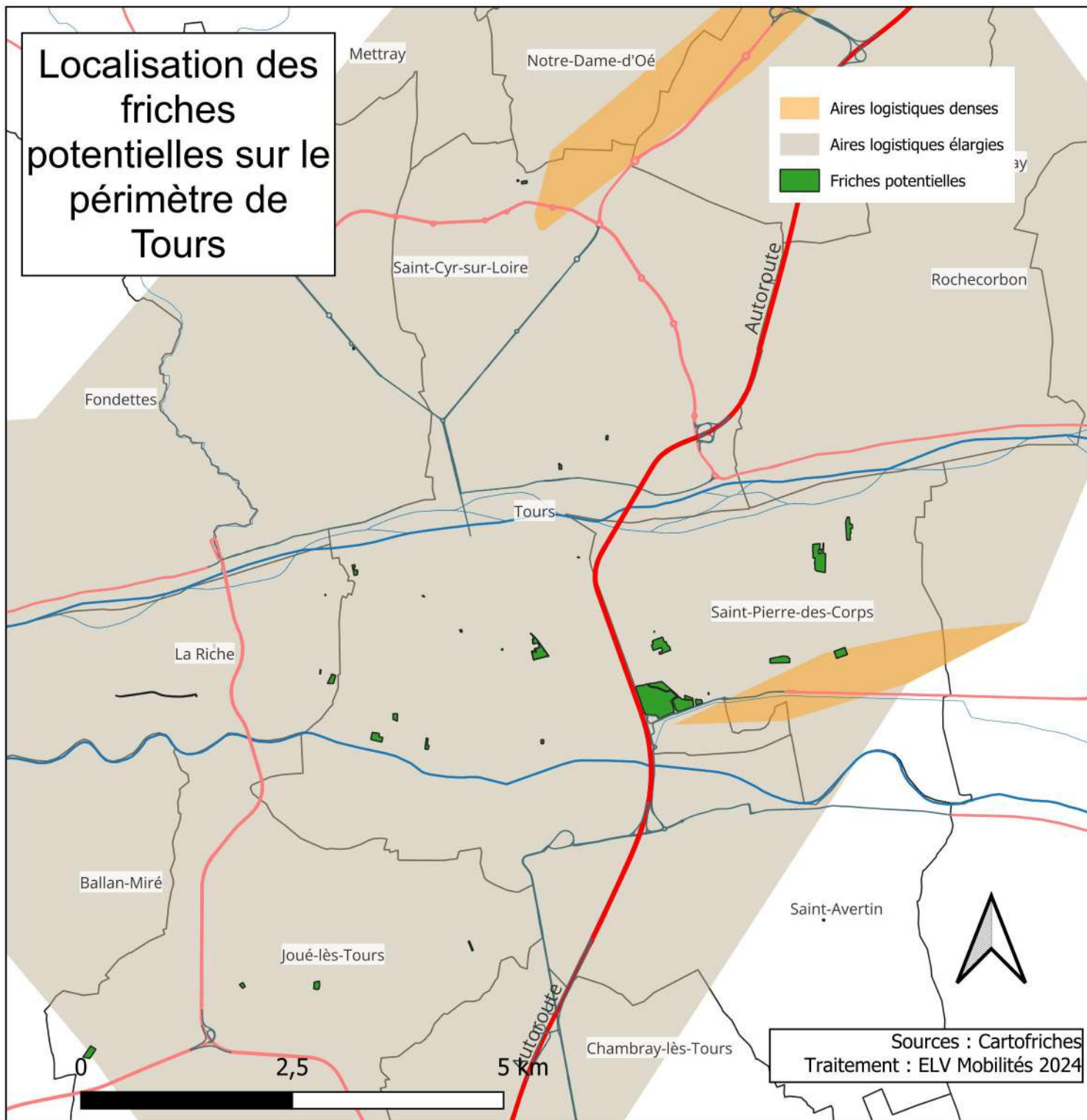
50000 - 100000

100000 - 150000

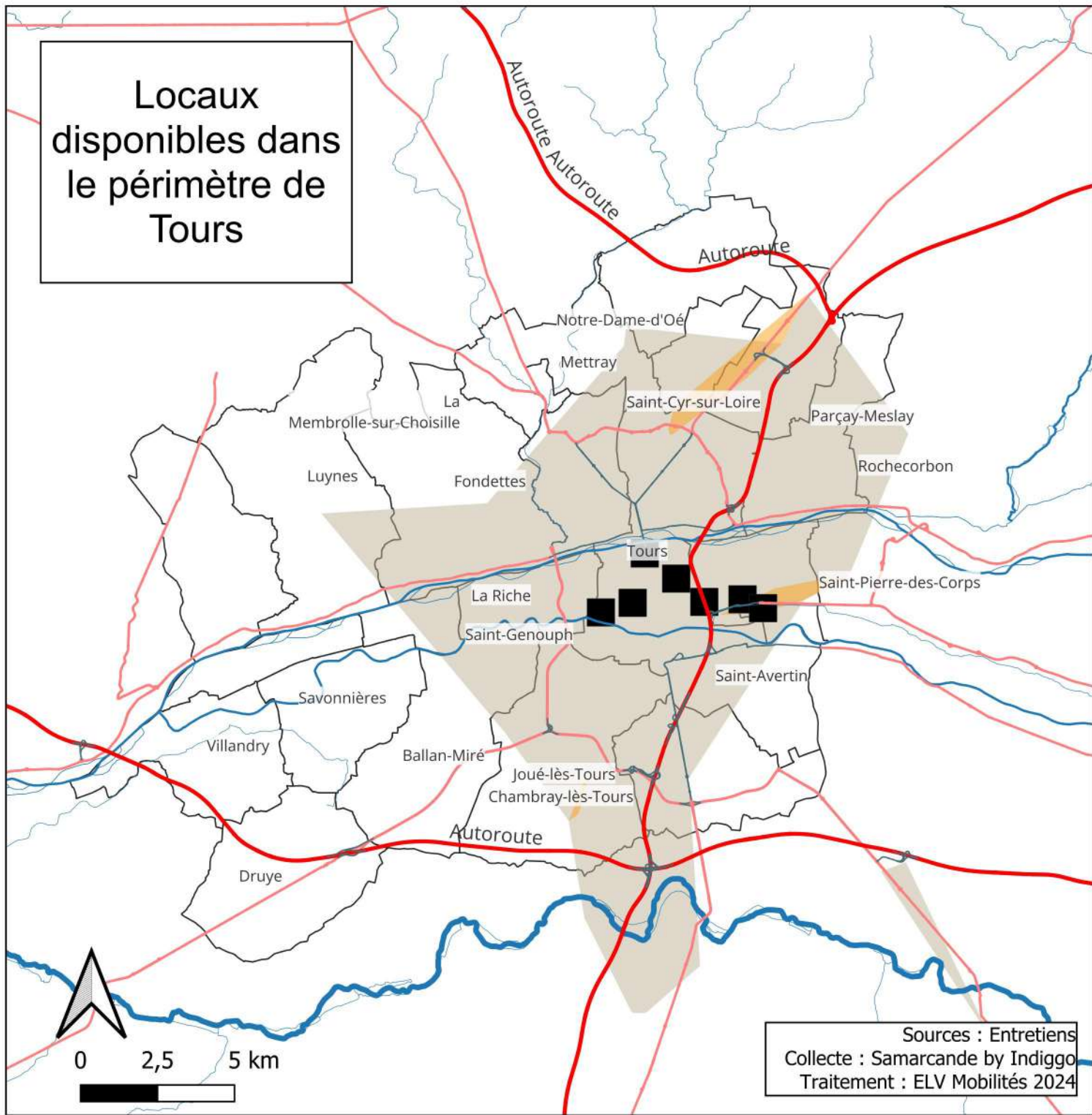
150000 - 200000

Sources : Cartofriches
Traitement : ELV Mobilités 2024

Localisation des friches potentielles sur le périmètre de Tours



Locaux disponibles dans le périmètre de Tours



Sources : Entretiens
Collecte : Samarcande by Indiggo
Traitement : ELV Mobilités 2024

