

Session d'information
**Prise en compte de la TVB et du SRCE dans les
documents d'urbanisme**

Jeudi 2 juillet 2015

6- Les Trames Vertes et Bleues locales

Géraud de Saint Albin

Conseil Régional du Centre-Val de Loire

Responsable du service eau & biodiversité



La Stratégie Régionale pour la biodiversité (2011)

- ▶ Ambition visant à faire de la région Centre-Val de Loire la 1^{ère} région à biodiversité positive
- ▶ Inscrire la prise en compte de la biodiversité dans l'ensemble des politiques conduites par la Région
- ▶ 3 objectifs:
 - ▶ Développer la connaissance et sensibiliser à la biodiversité (Observatoire Régional de la Biodiversité, la définition de Trames Vertes et Bleues, Guide des animations nature)
 - ▶ Inscrire la biodiversité dans une dynamique de développement économique et scientifique
 - ▶ Maintenir et reconquérir la biodiversité en mobilisant l'ensemble des acteurs régionaux



Historique des TVB locales

- ▶ Des cartes régionales aux cartes des TVB locales
 - ▶ 2007: Contrat Régional de 3ème génération
 - ▶ 2009: 1^{ère} cartographie du Réseau Écologique Régional à l'échelle du 1/100 000ème
Cahier des charges types TVB locales
 - ▶ 2010: début de l'élaboration du SRCE
 - ▶ 2012: Contrat Régional de Solidarité Territoriale (CRST)
 - ▶ 2015: adoption du SRCE
- ▶ Une spécificité de la région Centre-Val de Loire

Construction des TVB locales

- ▶ Porté par les Pays et Agglomérations

- ▶ 2 phases:



- ▶ Une échelle complémentaire:

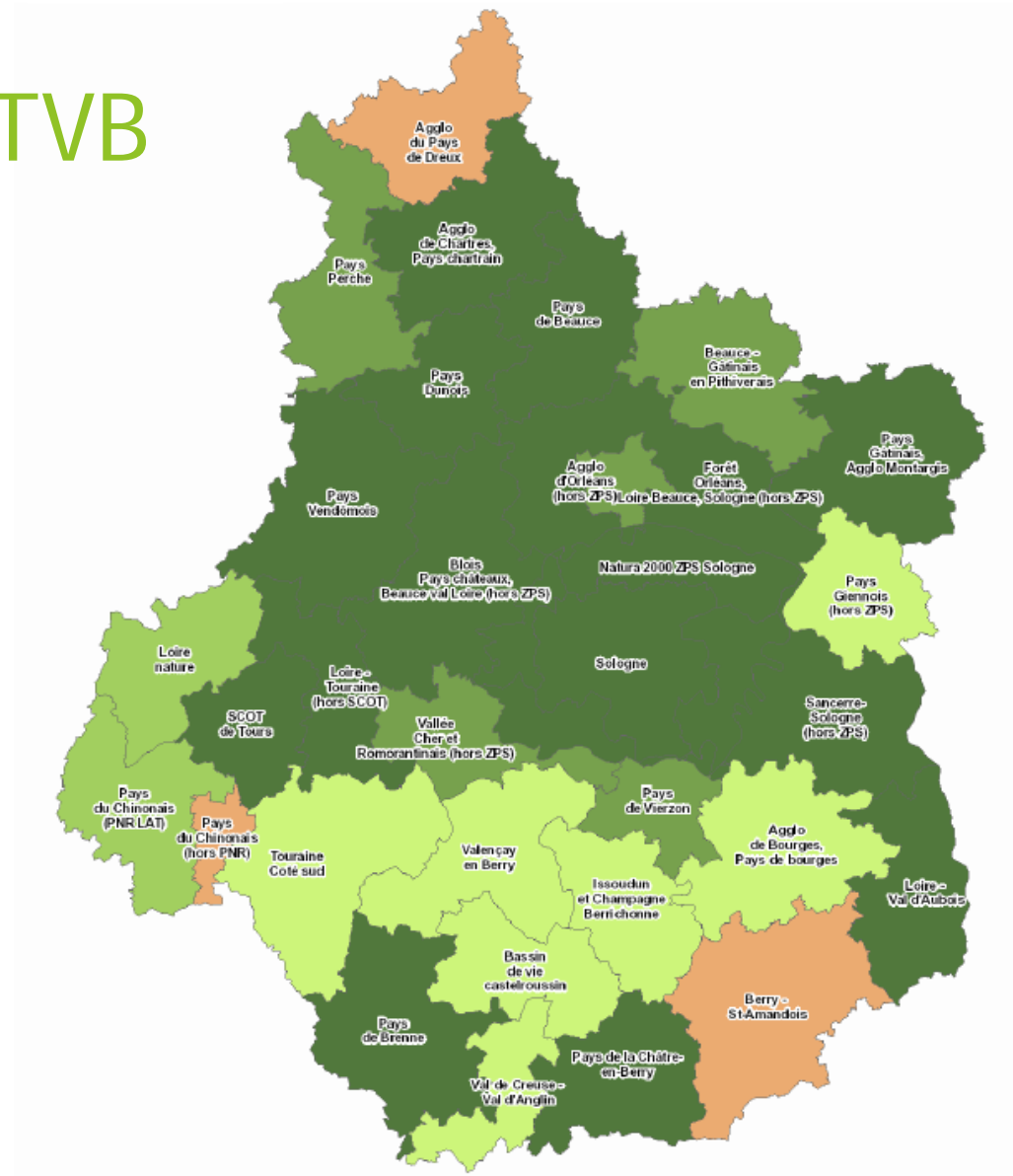
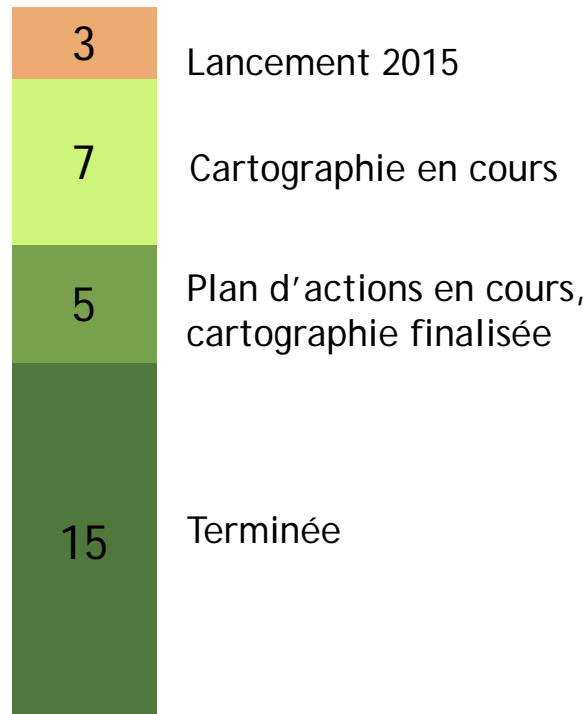
- L'implication des acteurs du territoire
- Cartographie d'aide à la décision permettant une meilleure connaissance de la biodiversité, l'appui aux démarches de SCoT.

- ▶ Une approche préparatoire aux documents d'urbanisme

- ▶ Un travail de concertation important
- ▶ Un programme d'actions

Avancement des TVB

► 30 études:



Légende

- 01 - Etude TVB finalisée, carto et plan d'actions
- 02 - Programme d'actions en cours, carto finalisée
- 03 - Etude TVB finalisée, carto uniquement
- 04 - Cartographie en cours
- 05 - Lancement 2015
- 06 - Calendrier non défini

Données C.R. Carthe - Données IGN BD Cartho - Données INSEE

5



0 15 30 Km

Cadre d'intervention des CRST

- ▶ Le Contrat Régional de Solidarité Territoriale (CRST)
 - ▶ Une déclinaison locale de la stratégie régionale pour la biodiversité

1) Bio-conditionnalité à la signature d'un CRST :

- ▶ TVB : cartographie réalisée + engagement dans le programme d'action
- ▶ Engagement de la ville pôle dans un Plan de Gestion différenciée conduisant vers le Zéro Pesticides
- ▶ Limitation des surfaces artificialisées
- ▶ Pour tout projet d'aménagement : démontrer qu'il ne porte pas atteinte à la TVB (cartographie)

Cadre d'intervention des CRST

2) Minimum de 5% de la dotation de base fléchés vers la biodiversité

- ▶ Trames vertes et bleues (fiche n°31) :
 - ▶ Etudes, animations pour élaboration TVB, déclinaison dans les document d'urbanisme ou opération d'aménagement, diagnostic de biodiversité exploitation agricoles, IBC (Inventaire de Biodiversité Communale)
 - ▶ Création/restauration de corridor écologique
 - ▶ Actions démonstratives et pédagogiques
 - ▶ Animation (interne ou externalisée)
- ▶ Gestion alternative des espaces publics (fiche n°32) :
 - ▶ Etudes, matériels , communication
- ▶ Acquisitions foncières notamment sur les périmètres de captage

Cadre d'intervention des CRST

2) Minimum de 5% de la dotation de base fléchés vers la biodiversité

- ▶ Biodiversité domestique (fiche n°33) :
 - ▶ Etudes, matériels
 - ▶ Animaux, semences, essences
 - ▶ Communication
- ▶ Matériels agricoles (fiche n°34) :
 - ▶ Réduction de l'utilisation des produits phytosanitaires :
 - lutte mécanique contre les adventices, lutte thermique, animaux de traits
 - ▶ Entretien de haies et éléments arborés : lamiers et autres matériels permettant techniques douces d'entretien
 - ▶ Economie d'eau : récupération et stockage des eaux de pluies de toitures pour usages agricoles

Cadre d'intervention des CRST

3) Bonification optionnelle de 10 points des taux d'intervention

- ▶ Pour tout projet lié à **agriculture biologique**
- ▶ Pour tout projet d'aménagement (hors espaces publics), si une surface significative est couverte en **matériaux perméables**

4) Conditions Espaces Publics (Fiche n° 23)

- **Espèces rustiques** et adaptées au climat et au sol, économes en eau, à l'exclusion d'espèces invasives (liste CBN)
- **Aménagements perméables** au sol (si contrainte, 50% minimum)
- **Gestion durable des espaces publics**

Exemples d'actions déjà réalisées



► Observatoire de la biodiversité, diagnostic biodiversité dans les exploitations agricoles

► Acquisition de sites naturels

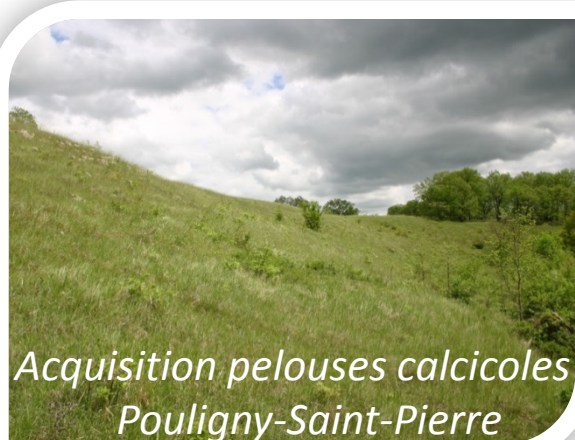


► Restauration de mares

► Sentiers pédagogiques

► Démarches Zéro pesticides, étude et matériels

► ...



Exemples d'actions

- ▶ Biodiversité et continuités écologiques sur le territoire de la coopérative de Boisseaux
 - réalisation d'un diagnostic territorial du réseau écologique
 - actions sur six fermes pilotes : diagnostics biodiversité et pratiques agricoles, suivis naturalistes participatifs
 - actions de communication et sensibilisation
- ▶ KIT Trame verte et bleue du PNR Loire-Anjou-Touraine
 - accompagner les décideurs locaux dans la mise en place d'une TVB cohérente avec le territoire
 - faciliter sa prise en compte dans les documents d'urbanisme

<http://www.trameverteetbleue.fr>



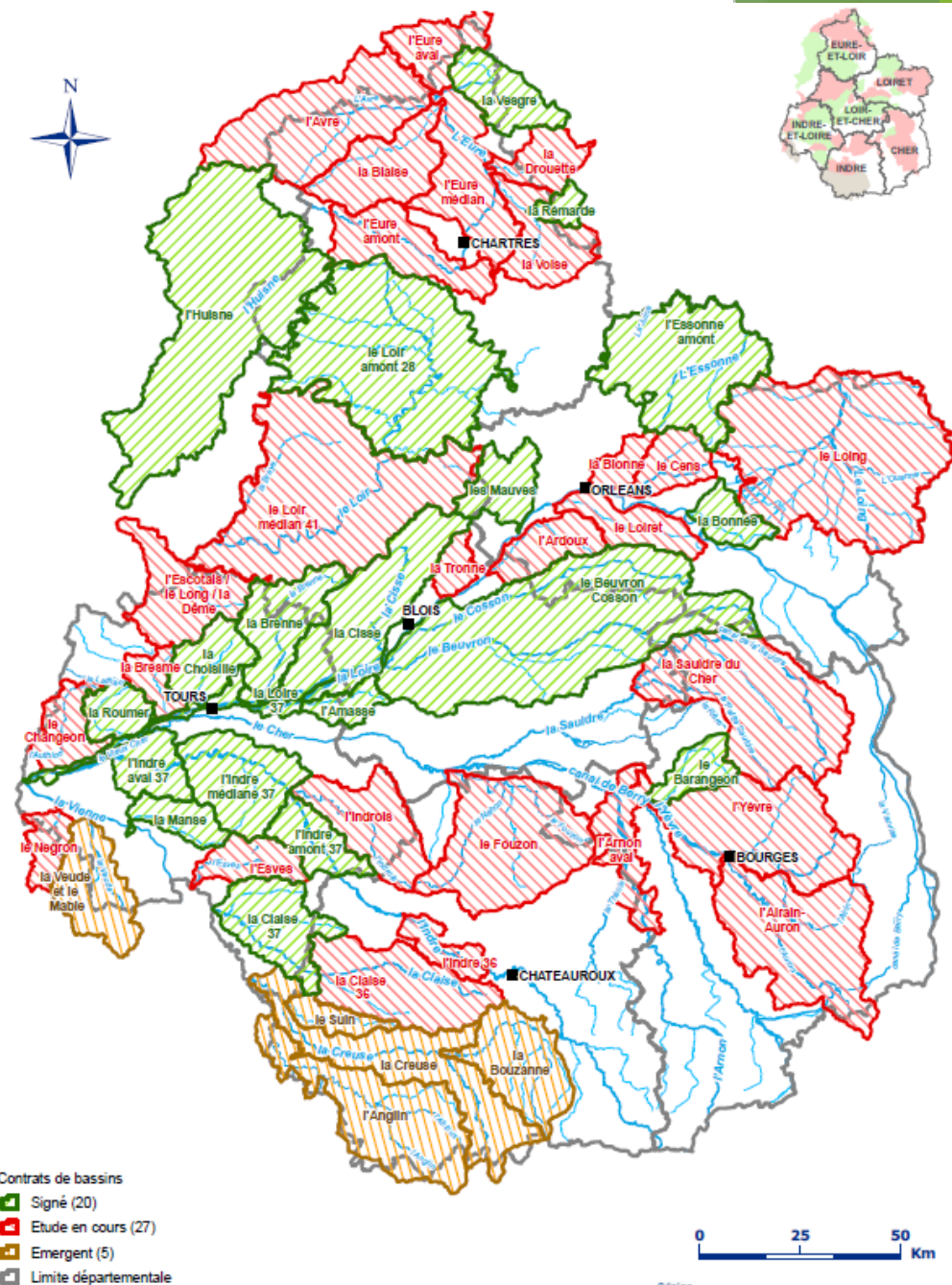
Mise en place de haie avec bande enherbée

© Association Hommes et Territoires



La Trame bleue

- ▶ 52 Contrats bassin
- ▶ Une convention avec les agences de l'eau Loire-Bretagne et Seine-Normandie



Trame bleue: exemples d'actions

- Restauration morphologique

- Reméandrage du Milleron: réinstaller le cours d'eau dans son tracé initial
- Reméandrer le lit mineur de la Cisse par la mise en place de « banquettes végétalisées »




- Effacement d'ouvrage

- Restauration continuité écologique de l'ouvrage à poutrelles à Vouvray

- Passe à poissons

- Aménagement de passes à anguilles sur les déversoirs de la Choisille



Merci de votre attention

