




Révision des zones vulnérables 2016 en Loire-Bretagne




Projet de délimitation des zones vulnérables



Zone

-  non classée
-  classée partiellement
-  classée entièrement

Complément

-  Préfecture
-  Cours d'eau
-  Limites régionales



DOCUMENT DE CONSULTATION

NB : les délimitations pour les communes classées partiellement sont présentées avec les limites des bassins versants contaminés. La délimitation infra-communale définitive sera réalisée à partir des sections cadastrales intersectées par les bassins versants contaminés.

