



**Projet d'évolution du  
classement des communes**

- Maintenu non classée
- Maintenu classée
- Nouvellement classée totalement
- Nouvellement classée partiellement
- Sortie du classement

**Qualitomètre du Réseau  
Nitrate**

- En-dessous du seuil réglementaire
- Au-dessus du seuil réglementaire  
(code BSS)

**Qualitomètre complémentaire**


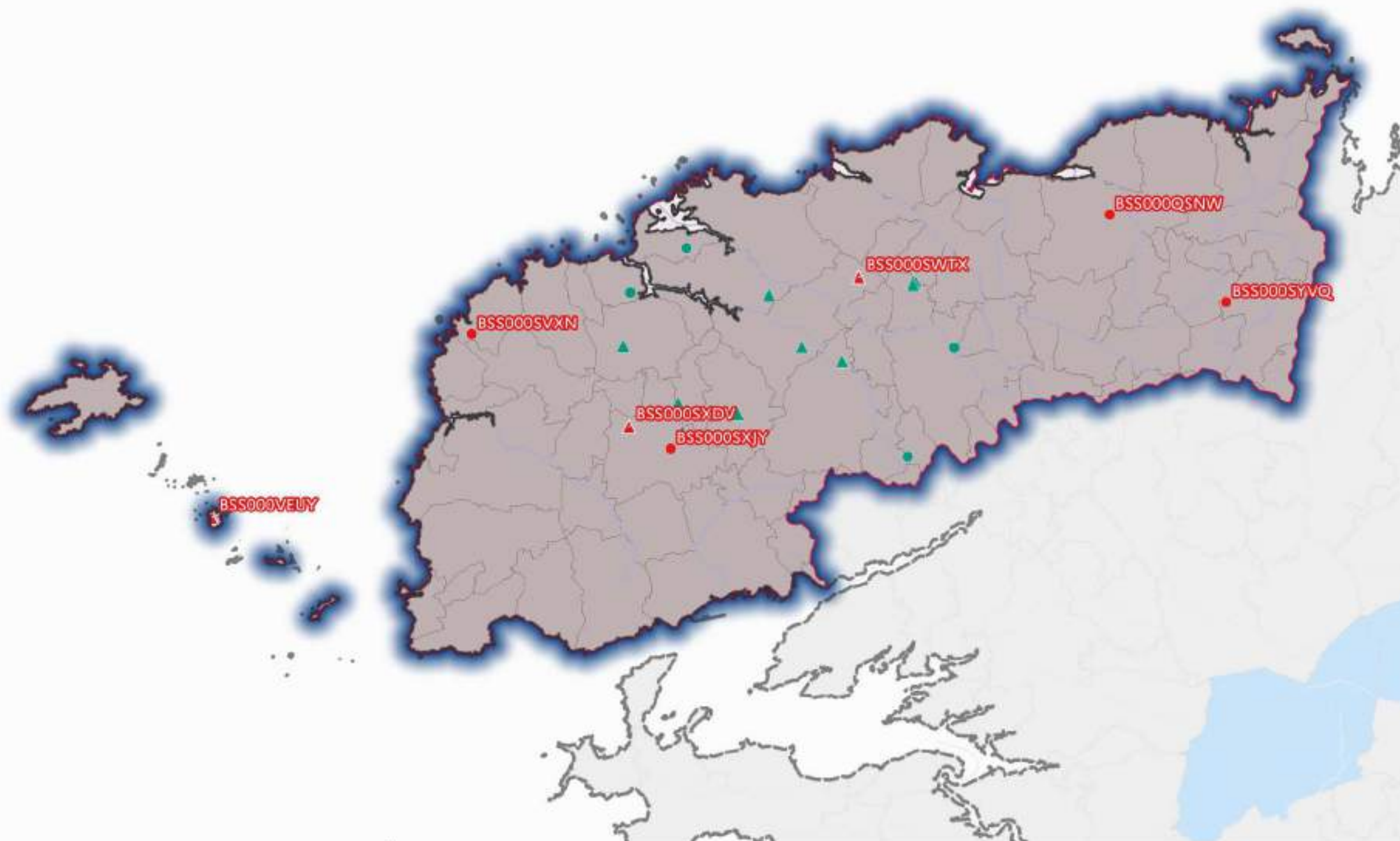
- ▲ En-dessous du seuil réglementaire
- ▲ Au-dessus du seuil réglementaire  
(code BSS)

**Situation de la masse d'eau**

- Au-dessus du seuil réglementaire
- En-dessous du seuil réglementaire
- Pas de données

**Limite**

- Limite du bassin Loire-Bretagne





**PRÉFÈTE  
COORDONNATRICE  
DU BASSIN  
LOIRE-BRETAGNE**

Direction régionale de l'environnement  
de l'aménagement et du logement

Liberté  
Égalité  
Fraternité

# DOCUMENT DE TRAVAIL - CONSULTATION 2026

12

## Révision des zones vulnérables 2026 en Loire-Bretagne

Classement des qualitomètres de la 8e campagne sur la masse d'eau souterraine GG002 : Bassin versant de la baie de Douarnenez

### Projet d'évolution du classement des communes

- Maintenu non classée
- Maintenu classée
- Nouvellement classée totalement
- Nouvellement classée partiellement
- Sortie du classement

### Qualitomètre du Réseau Nitrate

- En-dessous du seuil réglementaire
- Au-dessus du seuil réglementaire (code BSS)

### Qualitomètre complémentaire

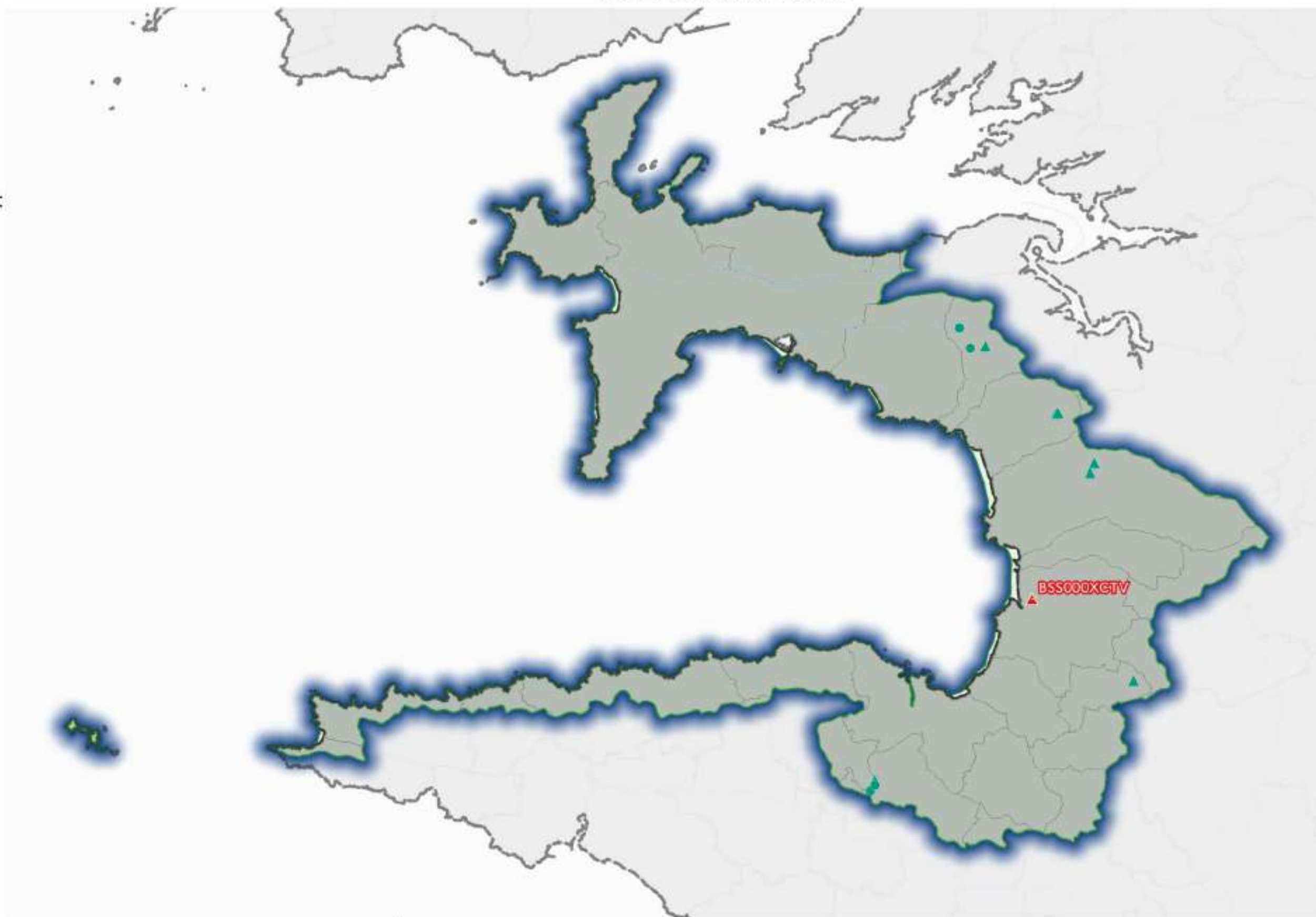
- ▲ En-dessous du seuil réglementaire
- ▲ Au-dessus du seuil réglementaire (code BSS)

### Situation de la masse d'eau

- Au-dessus du seuil réglementaire
- En-dessous du seuil réglementaire
- Pas de données

### Limite

- Limite du bassin Loire-Bretagne



Sources : © IGN-BD CARTO®2024, ADES (BRGM)  
Réalisation : SEBRiNa\DEBLB, 27 avril 2026



12

**Révision des zones vulnérables 2026 en Loire-Bretagne**

Classement des qualitomètres de la 8e campagne sur la masse d'eau souterraine GG003 : Bassin versant de la baie d'Audierne

**Projet d'évolution du classement des communes**

- Maintenu non classée
- Maintenu classée
- Nouvellement classée totalement
- Nouvellement classée partiellement
- Sortie du classement

**Qualitomètre du Réseau Nitrate**

- En-dessous du seuil réglementaire
- Au-dessus du seuil réglementaire (code BSS)

**Qualitomètre complémentaire**

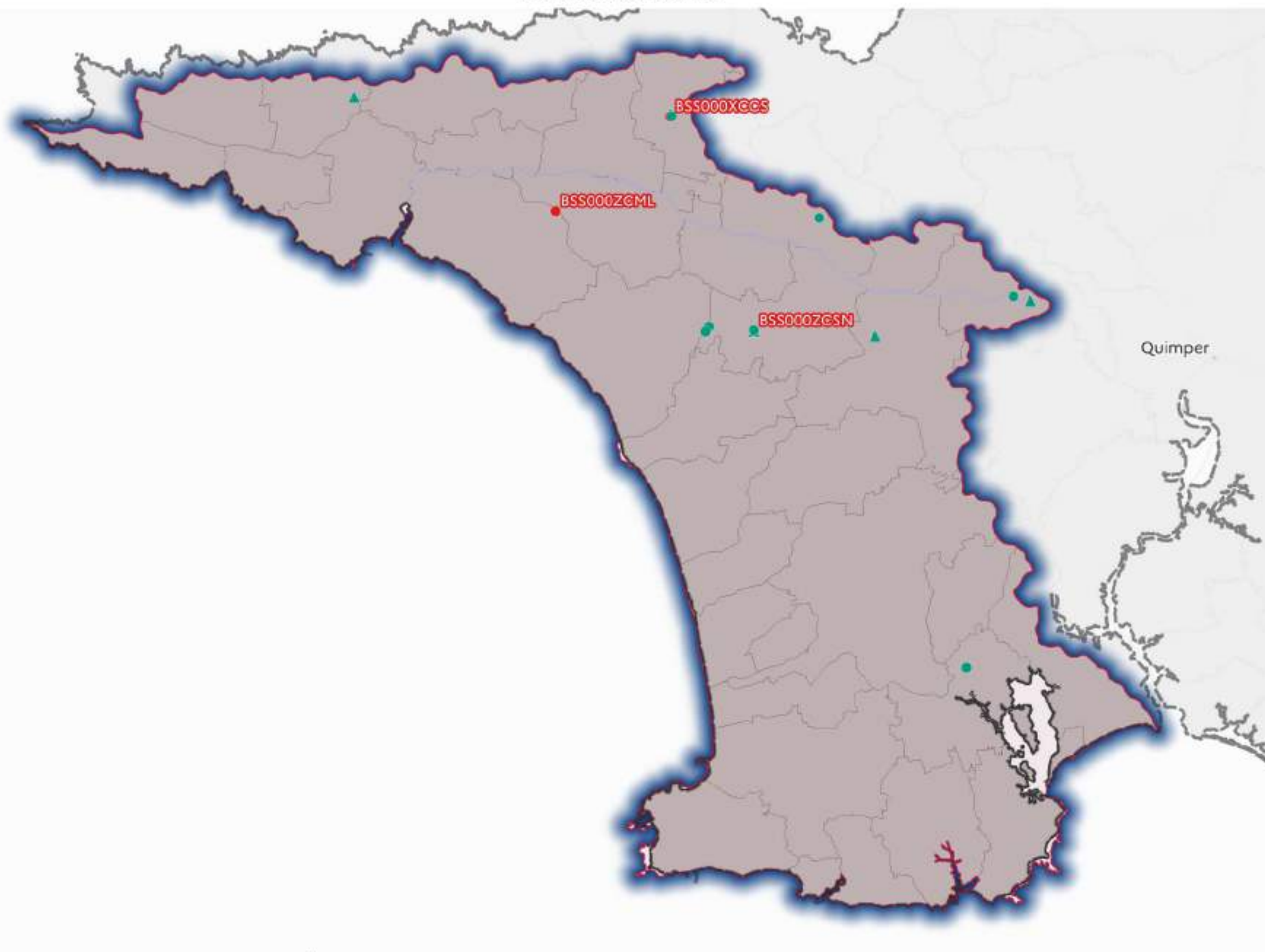
- ▲ En-dessous du seuil réglementaire
- ▲ Au-dessus du seuil réglementaire (code BSS)

**Situation de la masse d'eau**

- Au-dessus du seuil réglementaire
- En-dessous du seuil réglementaire
- Pas de données

**Limite**

- Limite du bassin Loire-Bretagne





12

**Révision des zones vulnérables 2026 en Loire-Bretagne**

Classement des qualitomètres de la 8e campagne sur la masse d'eau souterraine GG004 : Bassin versant de l'Odet

**Projet d'évolution du classement des communes**

- Maintenu non classée
- Maintenu classée
- Nouvellement classée totalement
- Nouvellement classée partiellement
- Sortie du classement

**Qualitomètre du Réseau Nitrate**

- En-dessous du seuil réglementaire
- Au-dessus du seuil réglementaire (code BSS)

**Qualitomètre complémentaire**

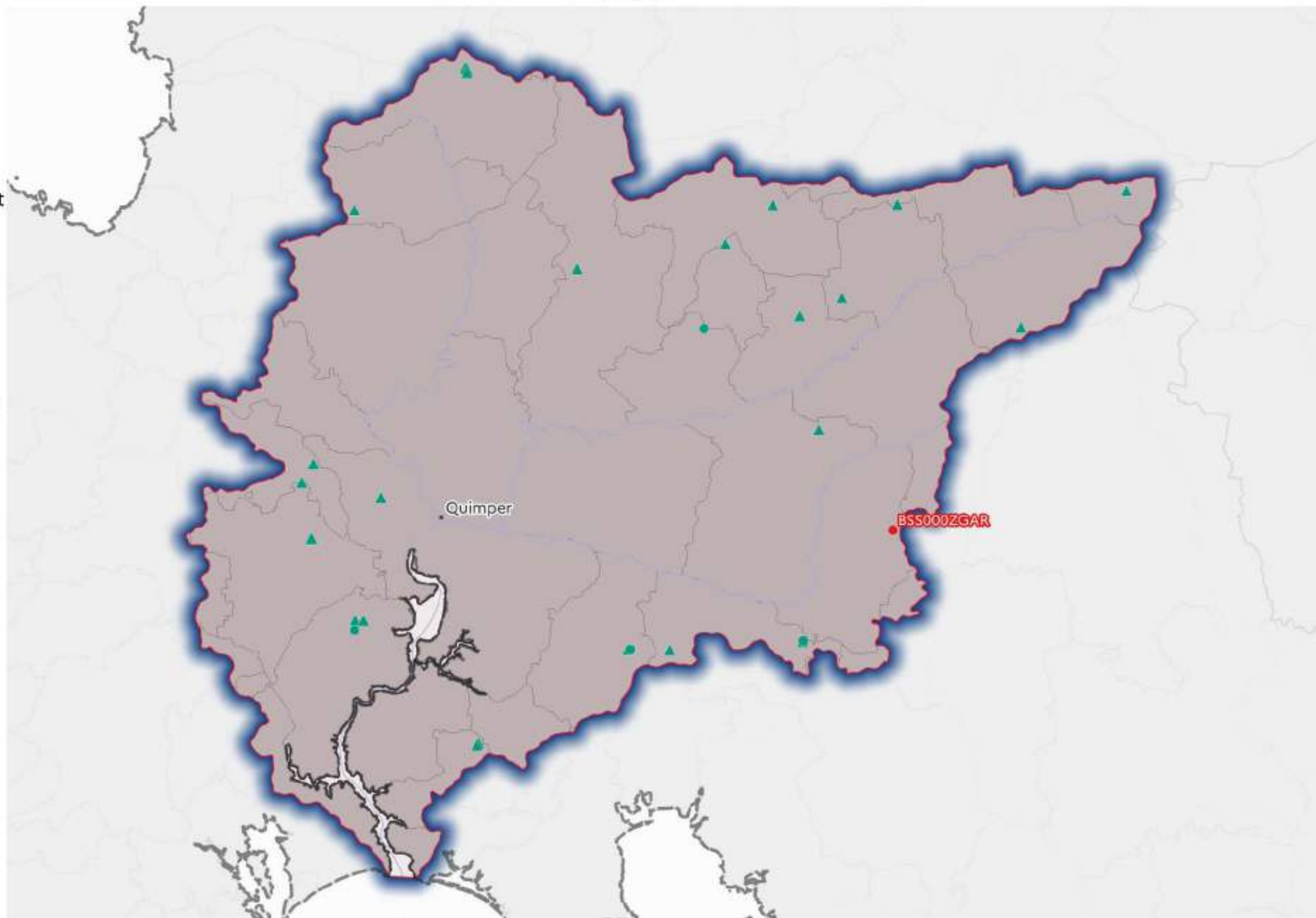
- ▲ En-dessous du seuil réglementaire
- ▲ Au-dessus du seuil réglementaire (code BSS)

**Situation de la masse d'eau**

- Au-dessus du seuil réglementaire
- En-dessous du seuil réglementaire
- Pas de données

**Limite**

- Limite du bassin Loire-Bretagne





12

**Révision des zones vulnérables 2026 en Loire-Bretagne**

Classement des qualitomètres de la 8e campagne sur la masse d'eau souterraine GG005 : Bassin versant de la baie de Concarneau - Aven

**Projet d'évolution du classement des communes**

- Maintenu non classée
- Maintenu classée
- Nouvellement classée totalement
- Nouvellement classée partiellement
- Sortie du classement

**Qualitomètre du Réseau Nitrate**

- En-dessous du seuil réglementaire
- Au-dessus du seuil réglementaire (code BSS)

**Qualitomètre complémentaire**

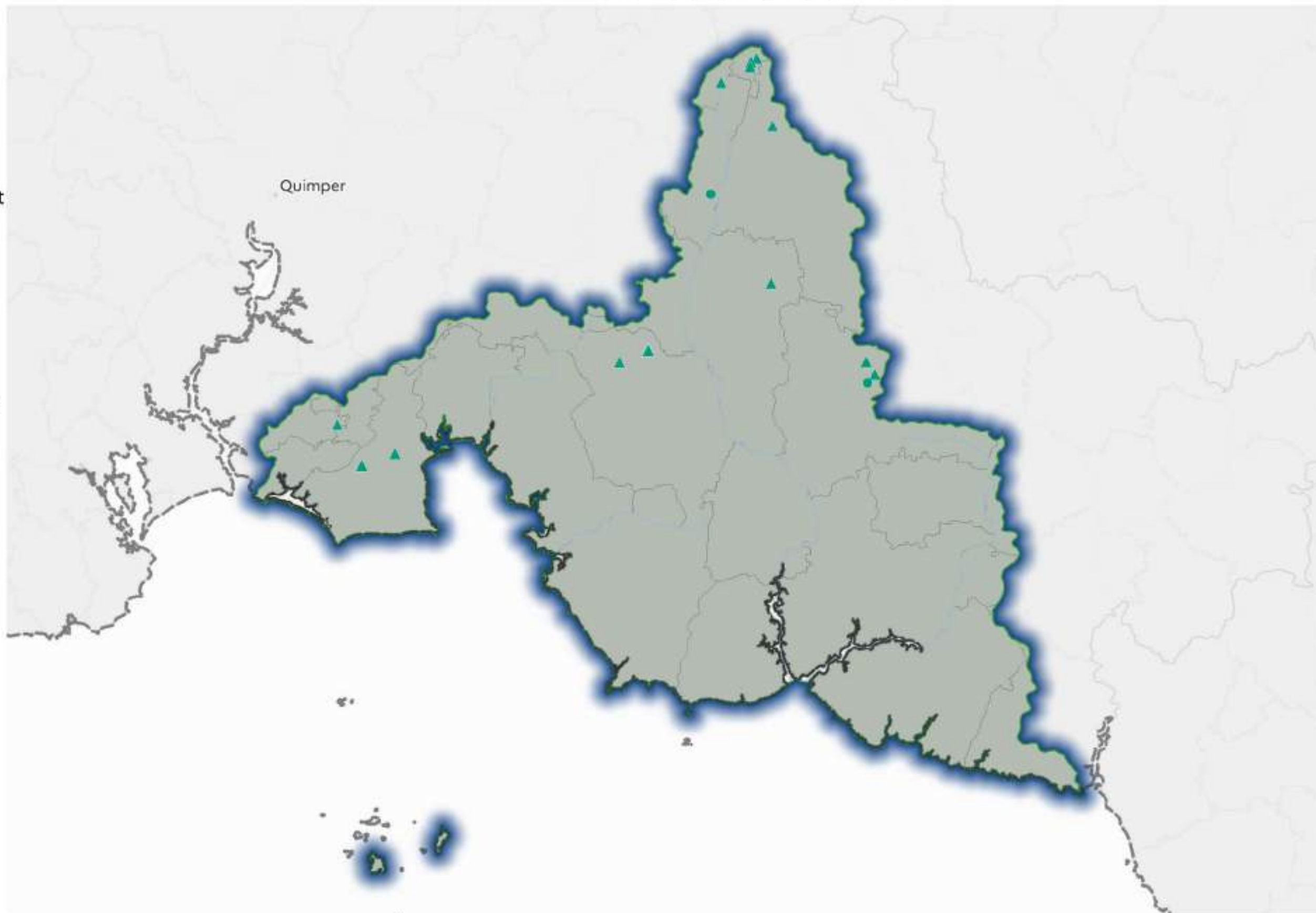
- ▲ En-dessous du seuil réglementaire
- ▲ Au-dessus du seuil réglementaire (code BSS)

**Situation de la masse d'eau**

- Au-dessus du seuil réglementaire
- En-dessous du seuil réglementaire
- Pas de données

**Limite**

- Limite du bassin Loire-Bretagne





12

**Révision des zones vulnérables 2026 en Loire-Bretagne**

Classement des qualitomètres de la 8e campagne sur la masse d'eau souterraine GG006 : Bassin versant de la Laïta

**Projet d'évolution du classement des communes**

- Maintenu non classée
- Maintenu classée
- Nouvellement classée totalement
- Nouvellement classée partiellement
- Sortie du classement

**Qualitomètre du Réseau Nitrate**

- En-dessous du seuil réglementaire
- Au-dessus du seuil réglementaire (code BSS)

**Qualitomètre complémentaire**

- ▲ En-dessous du seuil réglementaire
- ▲ Au-dessus du seuil réglementaire (code BSS)

**Situation de la masse d'eau**

- Au-dessus du seuil réglementaire
- En-dessous du seuil réglementaire
- Pas de données

**Limite**

- Limite du bassin Loire-Bretagne





12

**Révision des zones vulnérables 2026 en Loire-Bretagne**

Classement des qualitomètres de la 8e campagne sur la masse d'eau souterraine GG007 : Bassin versant de l'Aulne

**Projet d'évolution du classement des communes**

- Maintenu non classée
- Maintenu classée
- Nouvellement classée totalement
- Nouvellement classée partiellement
- Sortie du classement

**Qualitomètre du Réseau Nitrate**

- En-dessous du seuil réglementaire
- Au-dessus du seuil réglementaire (code BSS)

**Qualitomètre complémentaire**

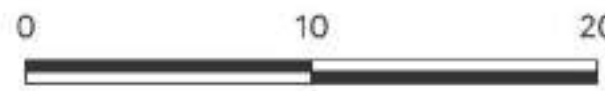
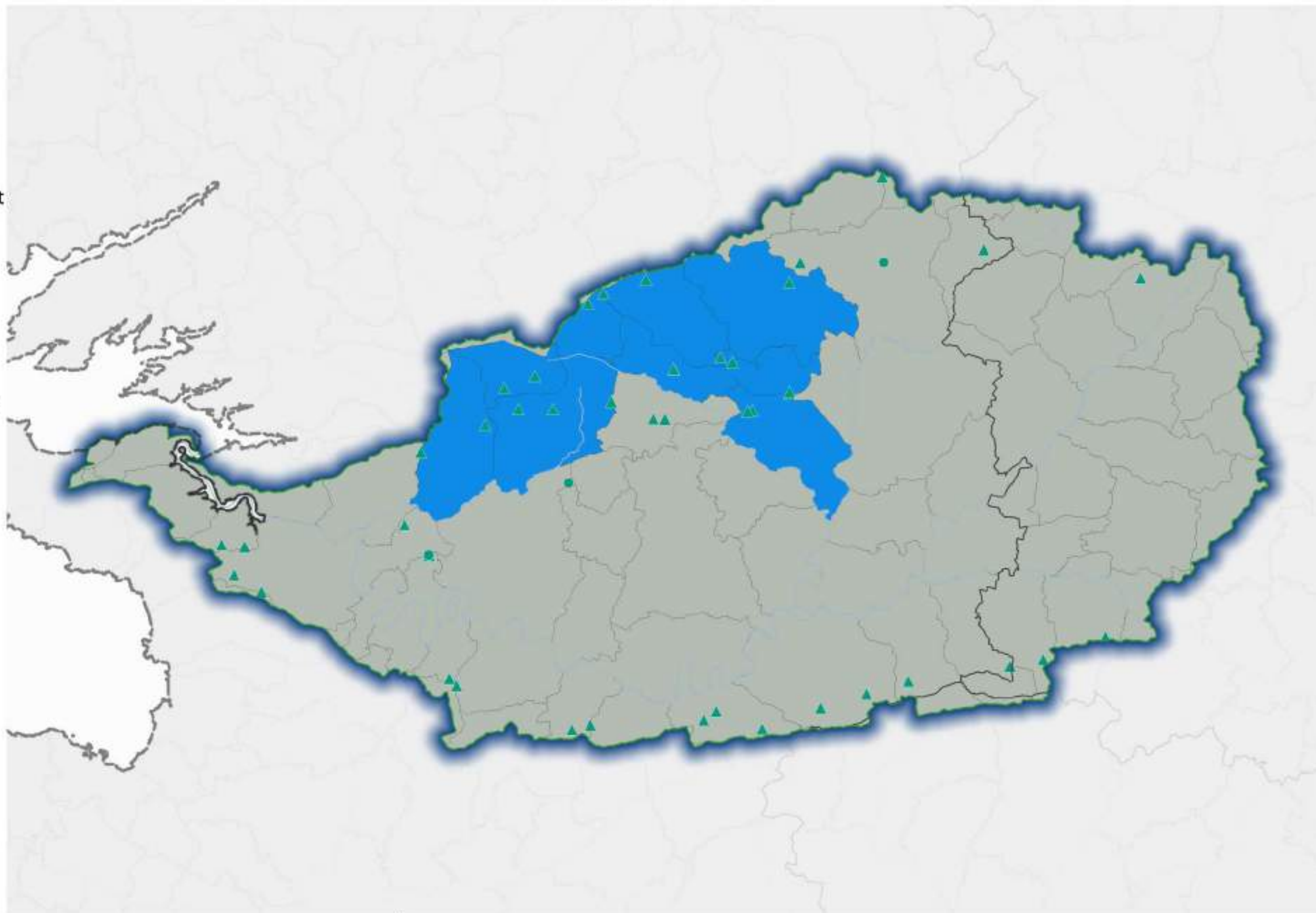
- ▲ En-dessous du seuil réglementaire
- ▲ Au-dessus du seuil réglementaire (code BSS)

**Situation de la masse d'eau**

- Au-dessus du seuil réglementaire
- En-dessous du seuil réglementaire
- Pas de données

**Limite**

- Limite du bassin Loire-Bretagne





12

**Révision des zones vulnérables 2026 en Loire-Bretagne**

Classement des qualitomètres de la 8e campagne sur la masse d'eau souterraine GG008 : Bassin versant de la baie de Morlaix

**Projet d'évolution du classement des communes**

- Maintenu non classée
- Maintenu classée
- Nouvellement classée totalement
- Nouvellement classée partiellement
- Sortie du classement

**Qualitomètre du Réseau Nitrate**

- En-dessous du seuil réglementaire
- Au-dessus du seuil réglementaire (code BSS)

**Qualitomètre complémentaire**

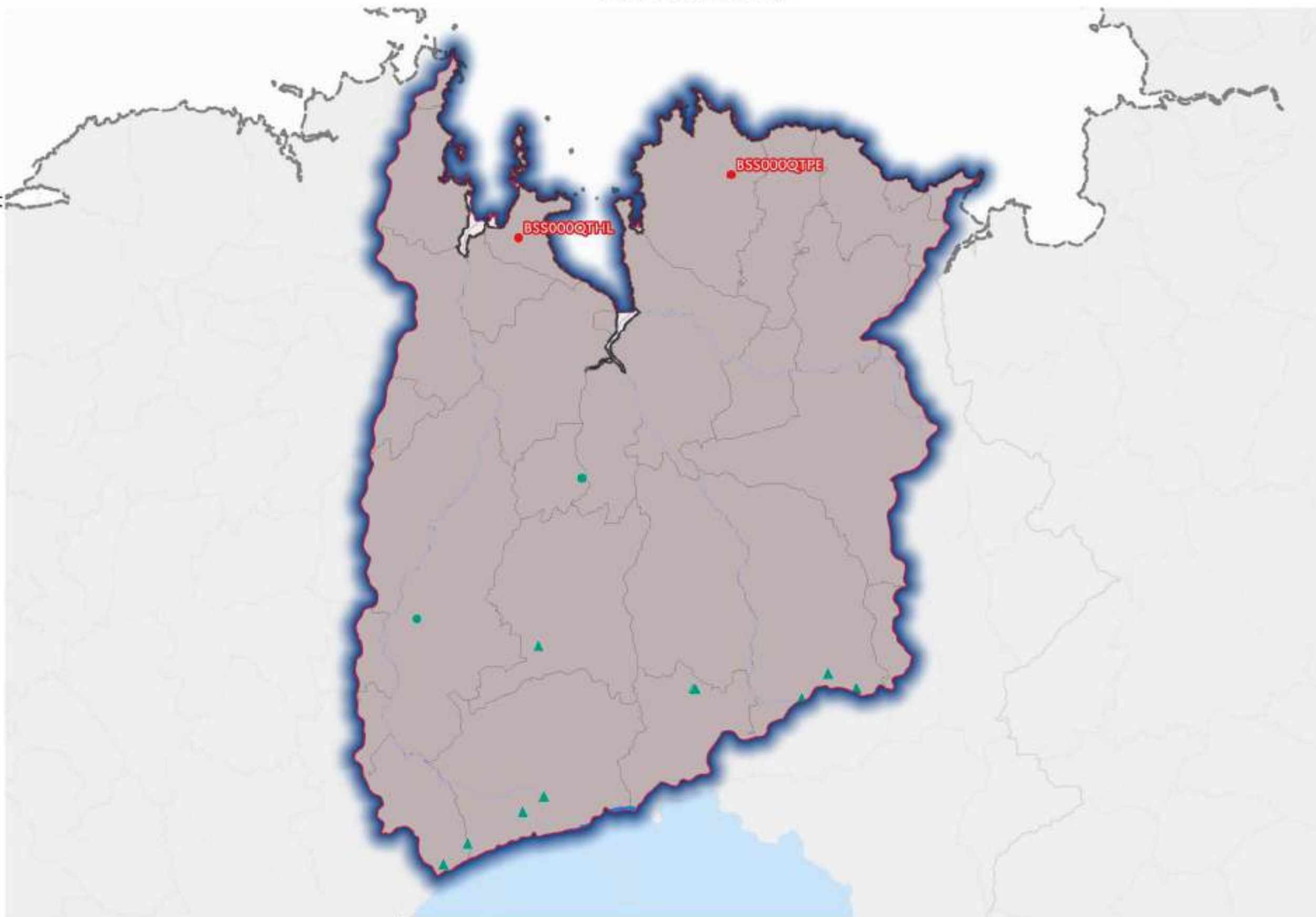
- ▲ En-dessous du seuil réglementaire
- ▲ Au-dessus du seuil réglementaire (code BSS)

**Situation de la masse d'eau**

- Au-dessus du seuil réglementaire
- En-dessous du seuil réglementaire
- Pas de données

**Limite**

- Limite du bassin Loire-Bretagne





12

**Révision des zones vulnérables 2026 en Loire-Bretagne**

Classement des qualitomètres de la 8e campagne sur la masse d'eau souterraine GG009 : Bassin versant du Golfe de Saint-Brieuc

**Projet d'évolution du classement des communes**

- Maintenu non classée
- Maintenu classée
- Nouvellement classée totalement
- Nouvellement classée partiellement
- Sortie du classement

**Qualitomètre du Réseau Nitrate**

- En-dessous du seuil réglementaire
- Au-dessus du seuil réglementaire (code BSS)

**Qualitomètre complémentaire**

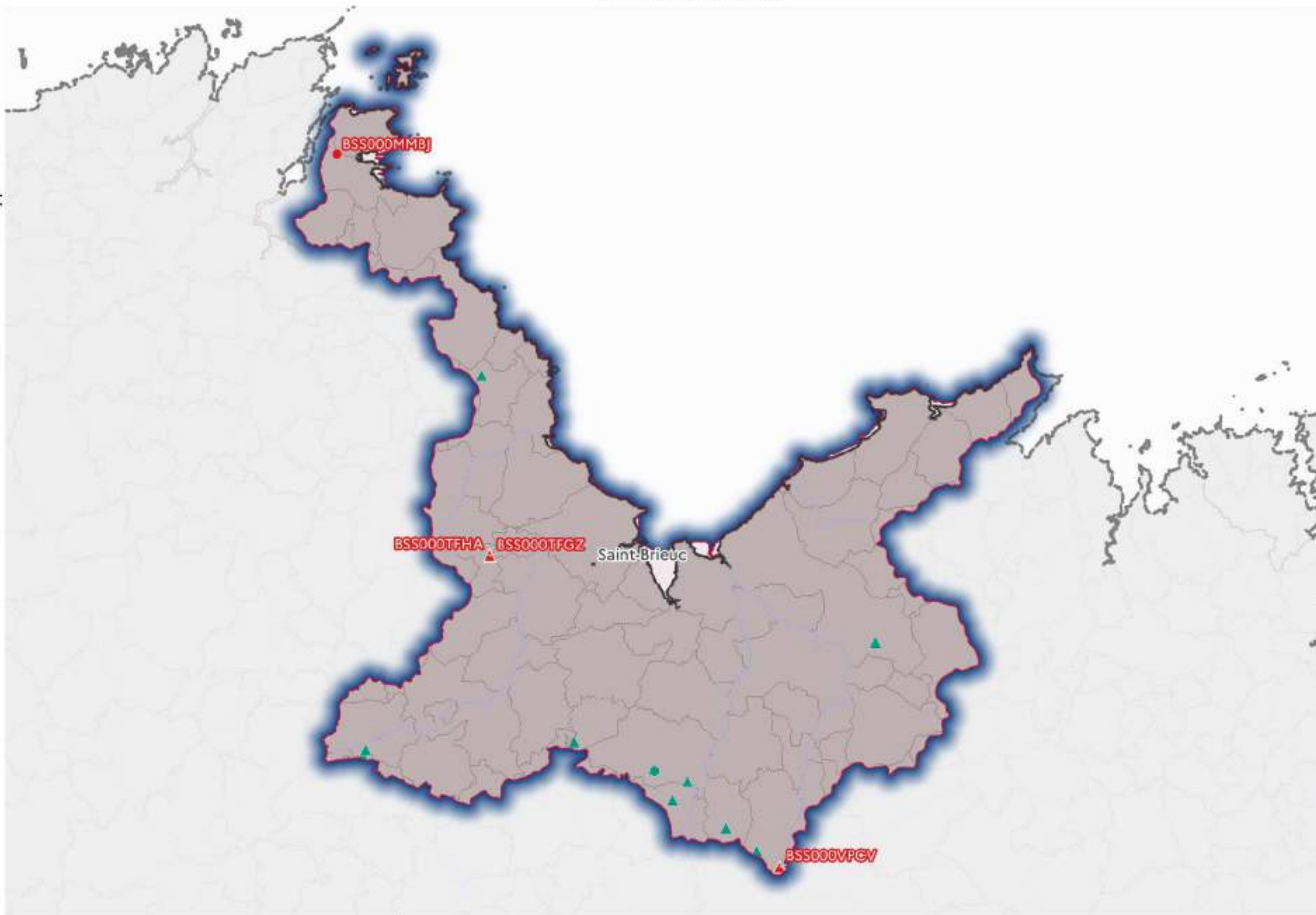
- ▲ En-dessous du seuil réglementaire
- ▲ Au-dessus du seuil réglementaire (code BSS)

**Situation de la masse d'eau**

- Au-dessus du seuil réglementaire
- En-dessous du seuil réglementaire
- Pas de données

**Limite**

- Limite du bassin Loire-Bretagne





12

**Révision des zones vulnérables 2026 en Loire-Bretagne**

Classement des qualitomètres de la 8e campagne sur la masse d'eau souterraine GG010 : Bassin versant du Blavet

**Projet d'évolution du classement des communes**

- Maintenu non classée
- Maintenu classée
- Nouvellement classée totalement
- Nouvellement classée partiellement
- Sortie du classement

**Qualitomètre du Réseau Nitrate**

- En-dessous du seuil réglementaire
- Au-dessus du seuil réglementaire (code BSS)

**Qualitomètre complémentaire**

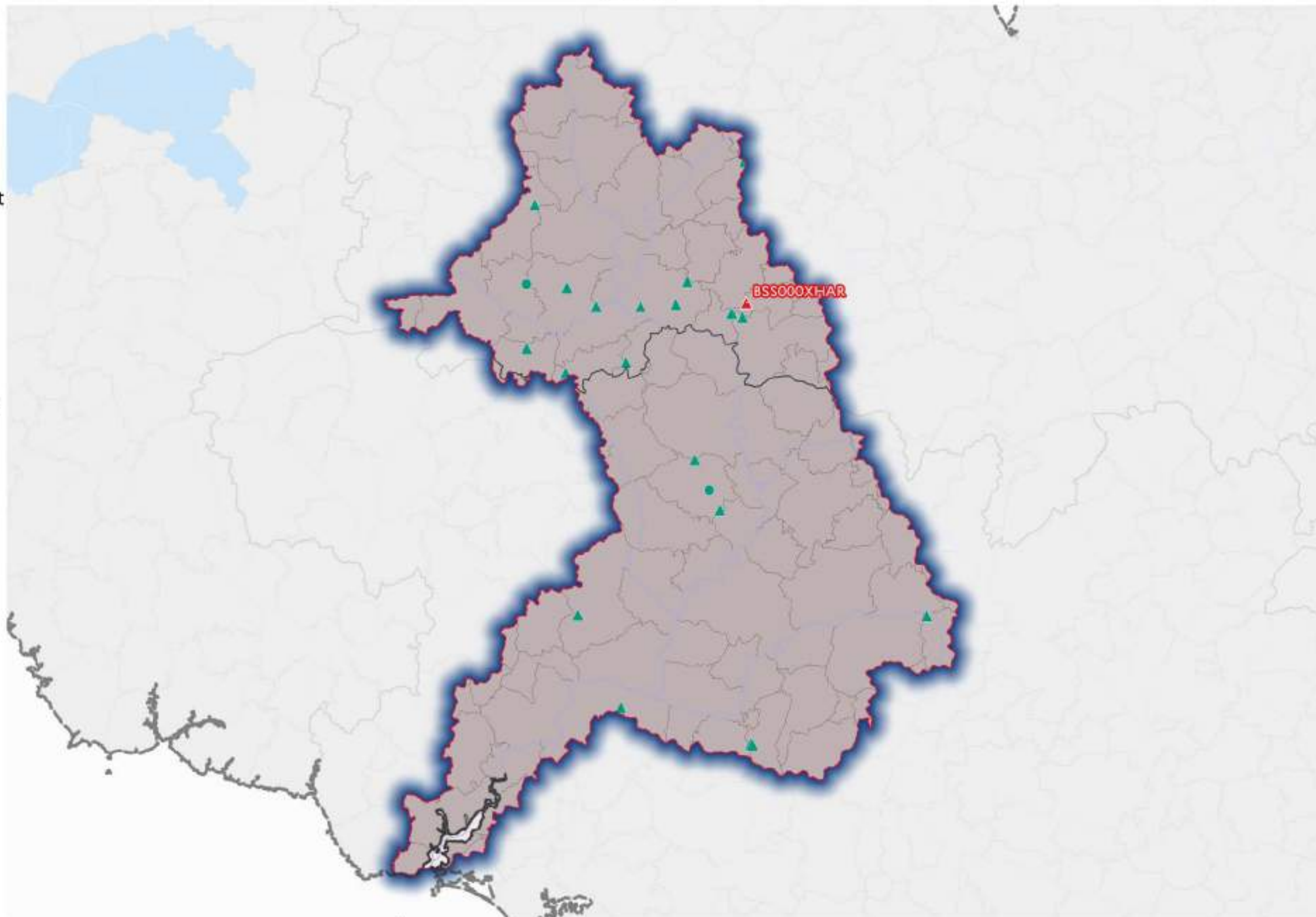
- ▲ En-dessous du seuil réglementaire
- ▲ Au-dessus du seuil réglementaire (code BSS)

**Situation de la masse d'eau**

- Au-dessus du seuil réglementaire
- En-dessous du seuil réglementaire
- Pas de données

**Limite**

- Limite du bassin Loire-Bretagne





**Projet d'évolution du  
classement des communes**

- Maintenu non classée
- Maintenu classée
- Nouvellement classée totalement
- Nouvellement classée partiellement
- Sortie du classement

**Qualitomètre du Réseau  
Nitrate**

- En-dessous du seuil réglementaire
- Au-dessus du seuil réglementaire  
(code BSS)

**Qualitomètre complémentaire**

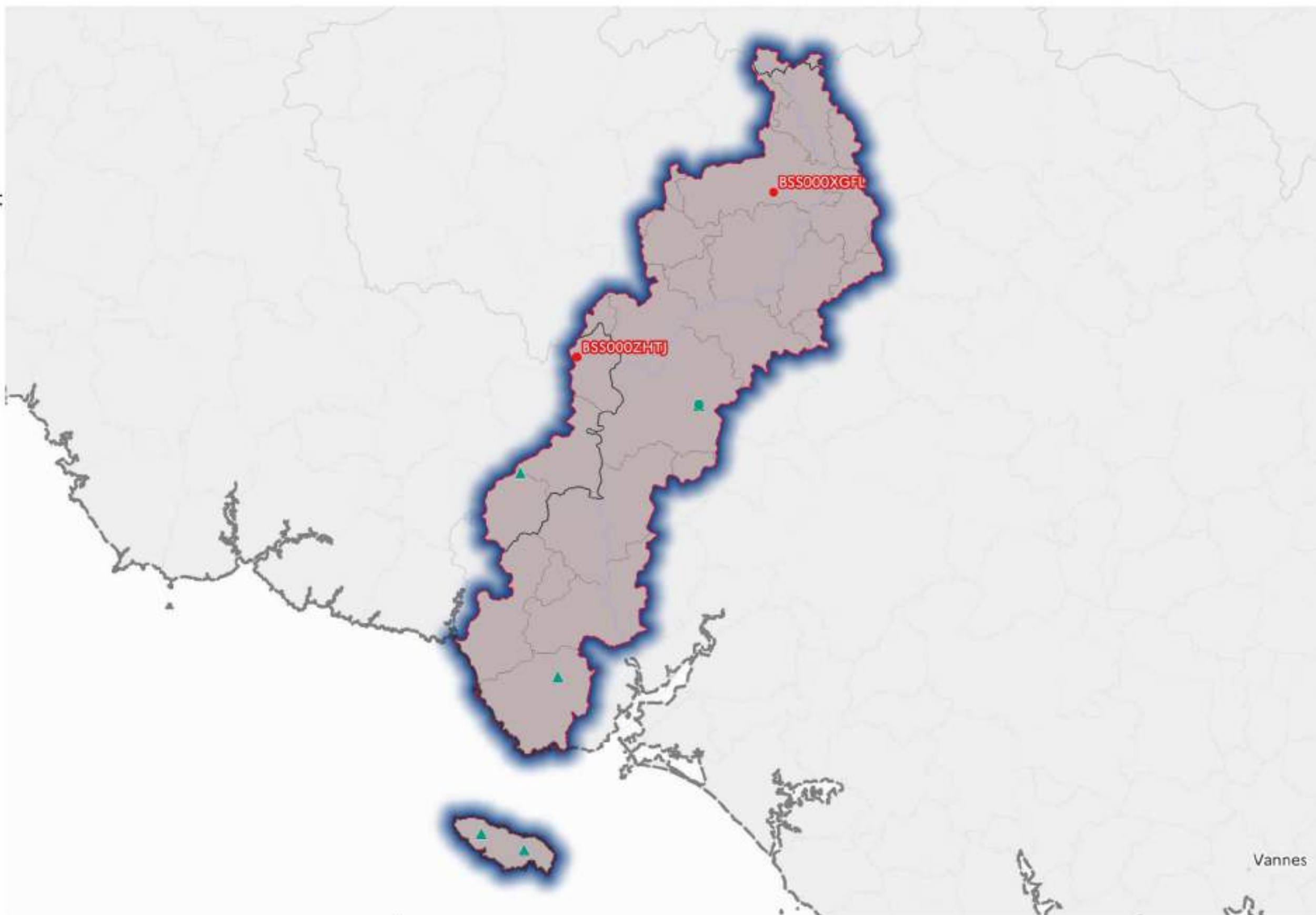
- ▲ En-dessous du seuil réglementaire
- ▲ Au-dessus du seuil réglementaire  
(code BSS)

**Situation de la masse d'eau**


- Au-dessus du seuil réglementaire
- En-dessous du seuil réglementaire
- Pas de données

**Limite**

- Limite du bassin Loire-Bretagne



Vannes





**Projet d'évolution du classement des communes**

- Maintenu non classée
- Maintenu classée
- Nouvellement classée totalement
- Nouvellement classée partiellement
- Sortie du classement

**Qualitomètre du Réseau Nitrate**

- En-dessous du seuil réglementaire
- Au-dessus du seuil réglementaire (code BSS)

**Qualitomètre complémentaire**

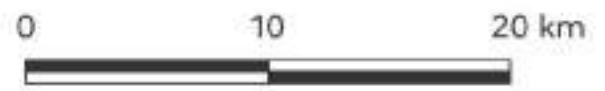
- ▲ En-dessous du seuil réglementaire
- ▲ Au-dessus du seuil réglementaire (code BSS)

**Situation de la masse d'eau**

- Au-dessus du seuil réglementaire
- En-dessous du seuil réglementaire
- Pas de données

**Limite**

- Limite du bassin Loire-Bretagne





**Projet d'évolution du classement des communes**

- Maintenu non classée
- Maintenu classée
- Nouvellement classée totalement
- Nouvellement classée partiellement
- Sortie du classement

**Qualitomètre du Réseau Nitrate**

- En-dessous du seuil réglementaire
- Au-dessus du seuil réglementaire (code BSS)

**Qualitomètre complémentaire**

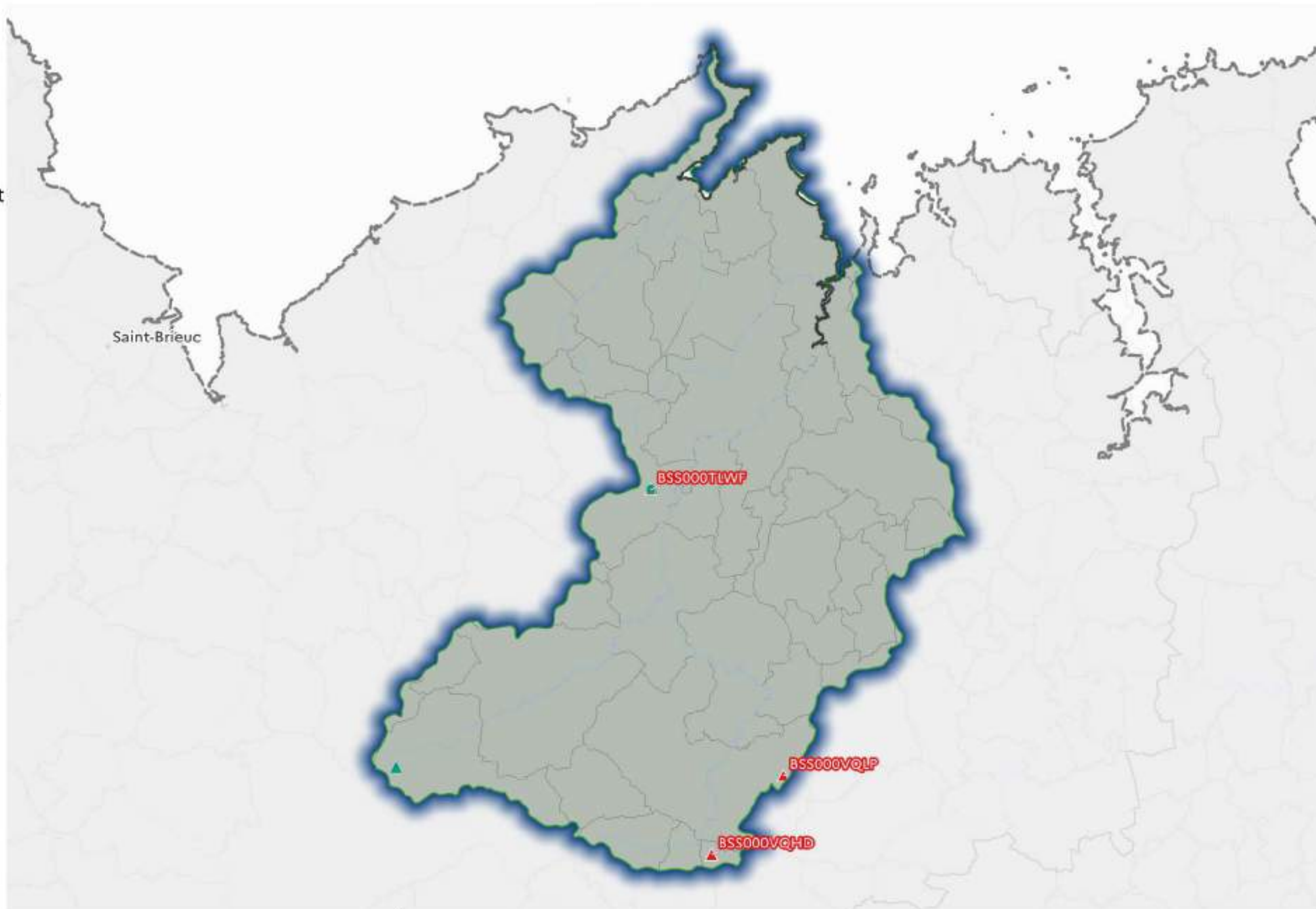
- ▲ En-dessous du seuil réglementaire
- ▲ Au-dessus du seuil réglementaire (code BSS)

**Situation de la masse d'eau**

- Au-dessus du seuil réglementaire
- En-dessous du seuil réglementaire
- Pas de données

**Limite**

- Limite du bassin Loire-Bretagne





**Projet d'évolution du classement des communes**

- Maintenu non classée
- Maintenu classée
- Nouvellement classée totalement
- Nouvellement classée partiellement
- Sortie du classement

**Qualitomètre du Réseau Nitrate**

- En-dessous du seuil réglementaire
- Au-dessus du seuil réglementaire (code BSS)

**Qualitomètre complémentaire**

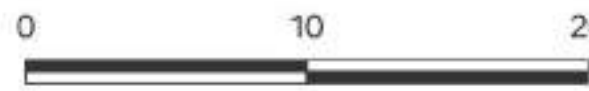
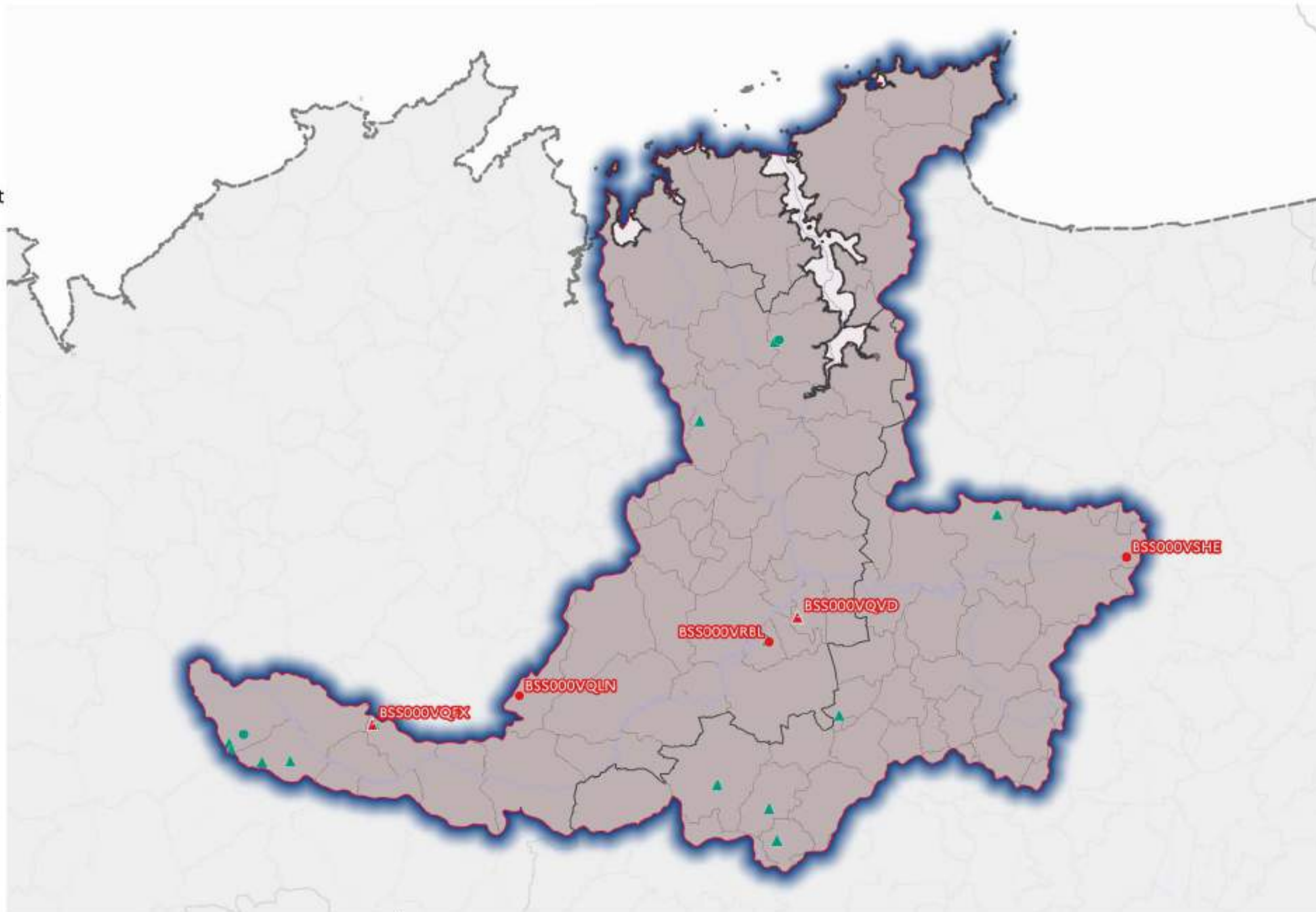
- ▲ En-dessous du seuil réglementaire
- ▲ Au-dessus du seuil réglementaire (code BSS)

**Situation de la masse d'eau**

- Au-dessus du seuil réglementaire
- En-dessous du seuil réglementaire
- Pas de données

**Limite**

- Limite du bassin Loire-Bretagne





Projet d'évolution du  
classement des communes

- Maintenu non classée
- Maintenu classée
- Nouvellement classée totalement
- Nouvellement classée partiellement
- Sortie du classement

Qualitomètre du Réseau  
Nitrate

- En-dessous du seuil réglementaire
- Au-dessus du seuil réglementaire  
(code BSS)

Qualitomètre complémentaire

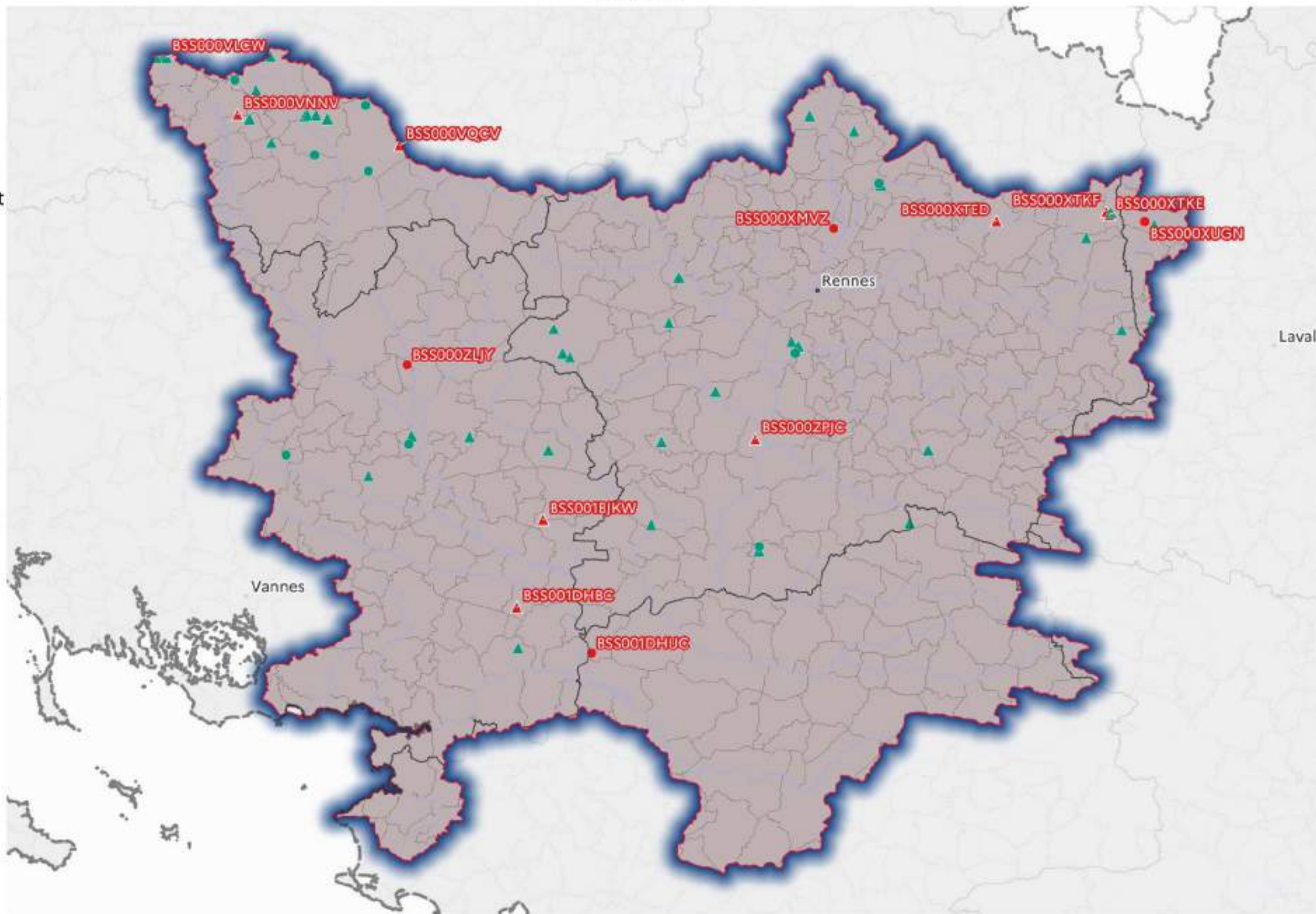
- En-dessous du seuil réglementaire
- Au-dessus du seuil réglementaire  
(code BSS)

Situation de la masse d'eau

- Au-dessus du seuil réglementaire
- En-dessous du seuil réglementaire
- Pas de données

Limite

- Limite du bassin Loire-Bretagne





12

**Révision des zones vulnérables 2026 en Loire-Bretagne**

Classement des qualitomètres de la 8e campagne sur la masse d'eau souterraine GG016 : Bassin versant du Couesnon

**Projet d'évolution du classement des communes**

- Maintenu non classée
- Maintenu classée
- Nouvellement classée totalement
- Nouvellement classée partiellement
- Sortie du classement

**Qualitomètre du Réseau Nitrate**

- En-dessous du seuil réglementaire
- Au-dessus du seuil réglementaire (code BSS)

**Qualitomètre complémentaire**

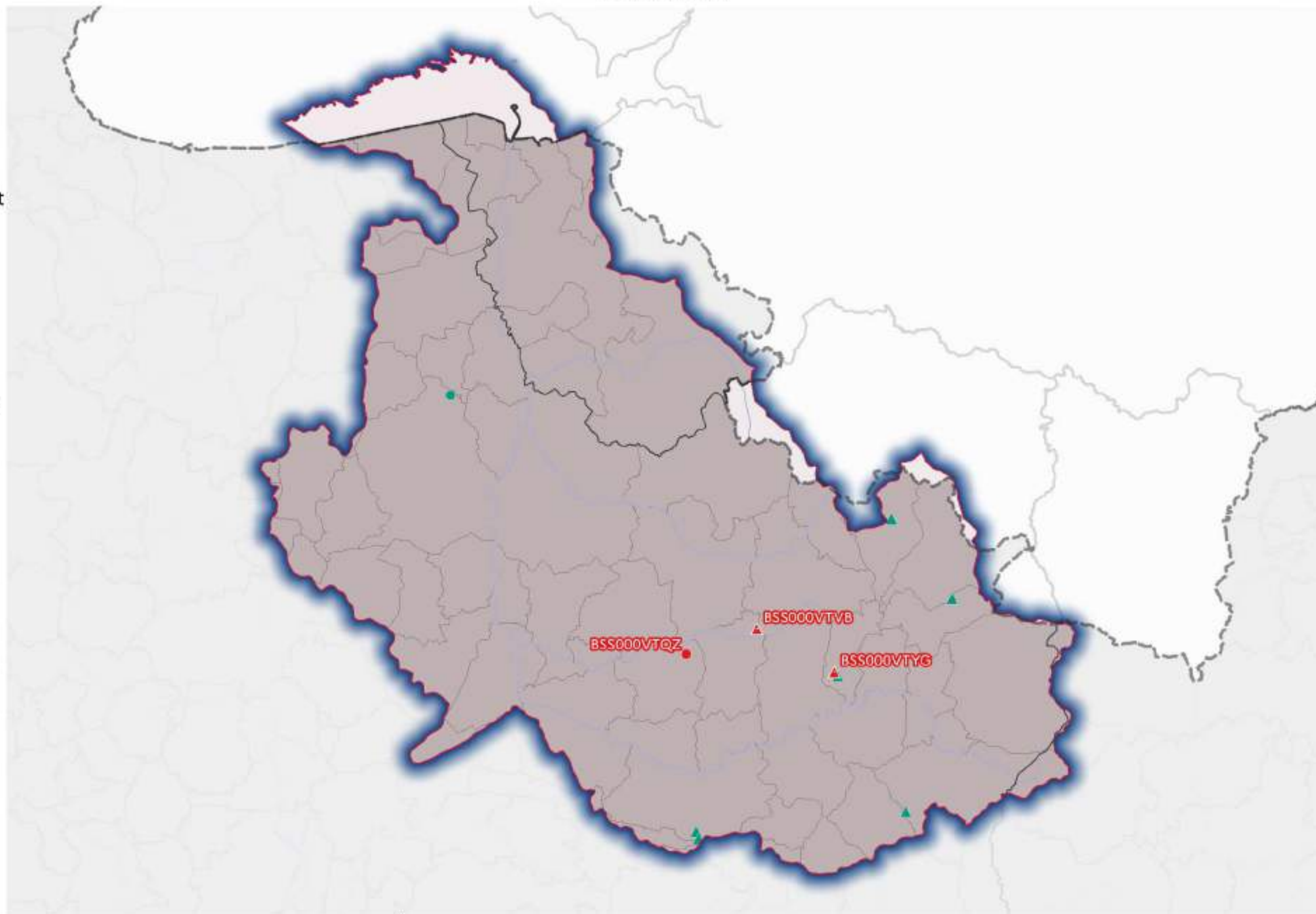
- ▲ En-dessous du seuil réglementaire
- ▲ Au-dessus du seuil réglementaire (code BSS)

**Situation de la masse d'eau**

- Au-dessus du seuil réglementaire
- En-dessous du seuil réglementaire
- Pas de données

**Limite**

- Limite du bassin Loire-Bretagne





12

**Révision des zones vulnérables 2026 en Loire-Bretagne**

Classement des qualitomètres de la 8e campagne sur la masse d'eau souterraine GG018 : Bassin versant de la Mayenne

**Projet d'évolution du classement des communes**

- Maintenu non classée
- Maintenu classée
- Nouvellement classée totalement
- Nouvellement classée partiellement
- Sortie du classement

**Qualitomètre du Réseau Nitrate**

- En-dessous du seuil réglementaire
- Au-dessus du seuil réglementaire (code BSS)

**Qualitomètre complémentaire**

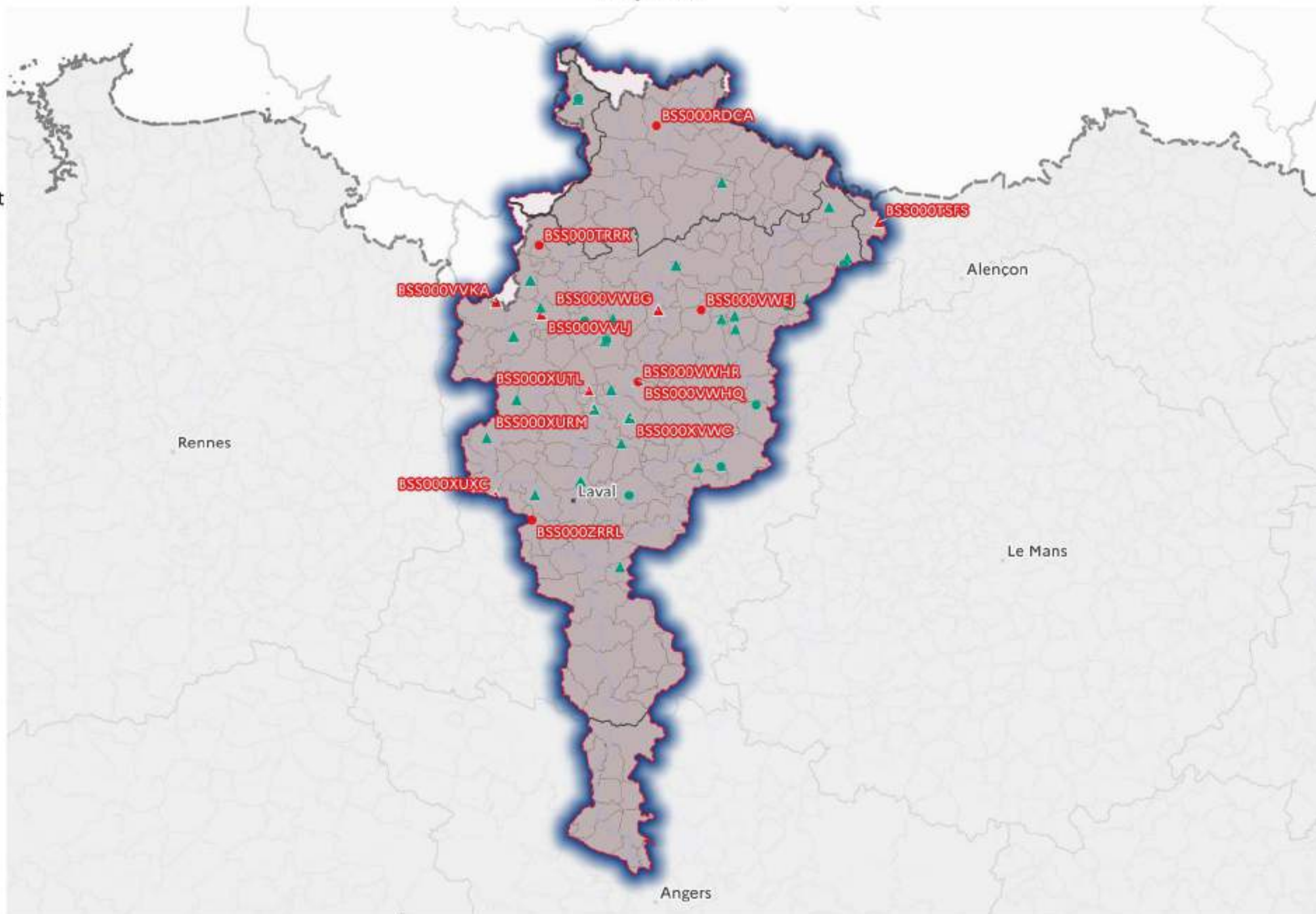
- ▲ En-dessous du seuil réglementaire
- ▲ Au-dessus du seuil réglementaire (code BSS)

**Situation de la masse d'eau**

- Au-dessus du seuil réglementaire
- En-dessous du seuil réglementaire
- Pas de données

**Limite**

- Limite du bassin Loire-Bretagne



0 30



12

**Révision des zones vulnérables 2026 en Loire-Bretagne**

Classement des qualitomètres de la 8e campagne sur la masse d'eau souterraine GG019 : Bassin versant de la Sarthe amont

**Projet d'évolution du classement des communes**

- Maintenu non classée
- Maintenu classée
- Nouvellement classée totalement
- Nouvellement classée partiellement
- Sortie du classement

**Qualitomètre du Réseau Nitrate**

- En-dessous du seuil réglementaire
- Au-dessus du seuil réglementaire (code BSS)

**Qualitomètre complémentaire**

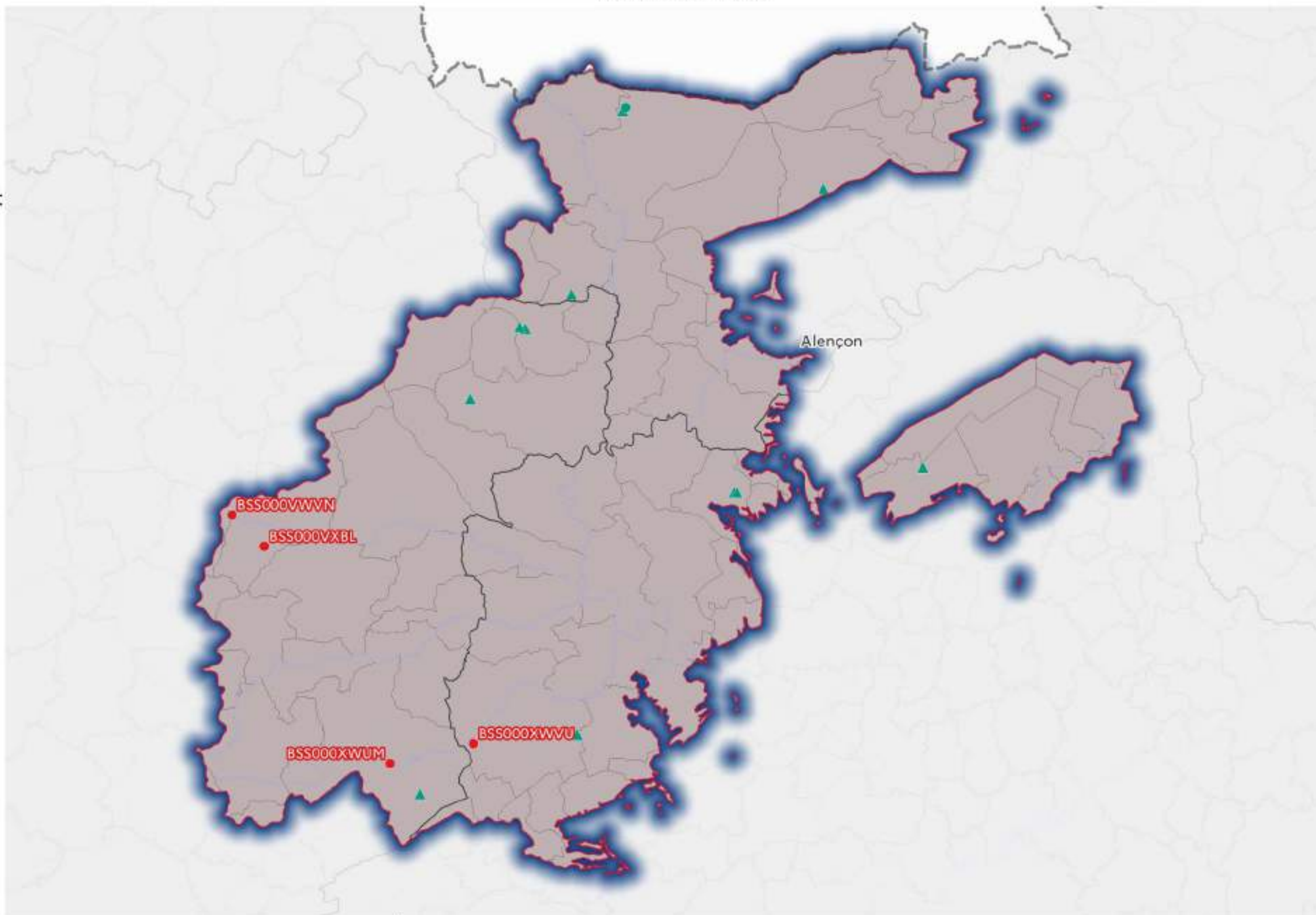
- ▲ En-dessous du seuil réglementaire
- ▲ Au-dessus du seuil réglementaire (code BSS)

**Situation de la masse d'eau**

- Au-dessus du seuil réglementaire
- En-dessous du seuil réglementaire
- Pas de données

**Limite**

- Limite du bassin Loire-Bretagne





12

**Révision des zones vulnérables 2026 en Loire-Bretagne**

Classement des qualitomètres de la 8e campagne sur la masse d'eau souterraine GG020 : Bassin versant de la Sarthe aval

**Projet d'évolution du classement des communes**

- Maintenu non classée
- Maintenu classée
- Nouvellement classée totalement
- Nouvellement classée partiellement
- Sortie du classement

**Qualitomètre du Réseau Nitrate**

- En-dessous du seuil réglementaire
- Au-dessus du seuil réglementaire (code BSS)

**Qualitomètre complémentaire**


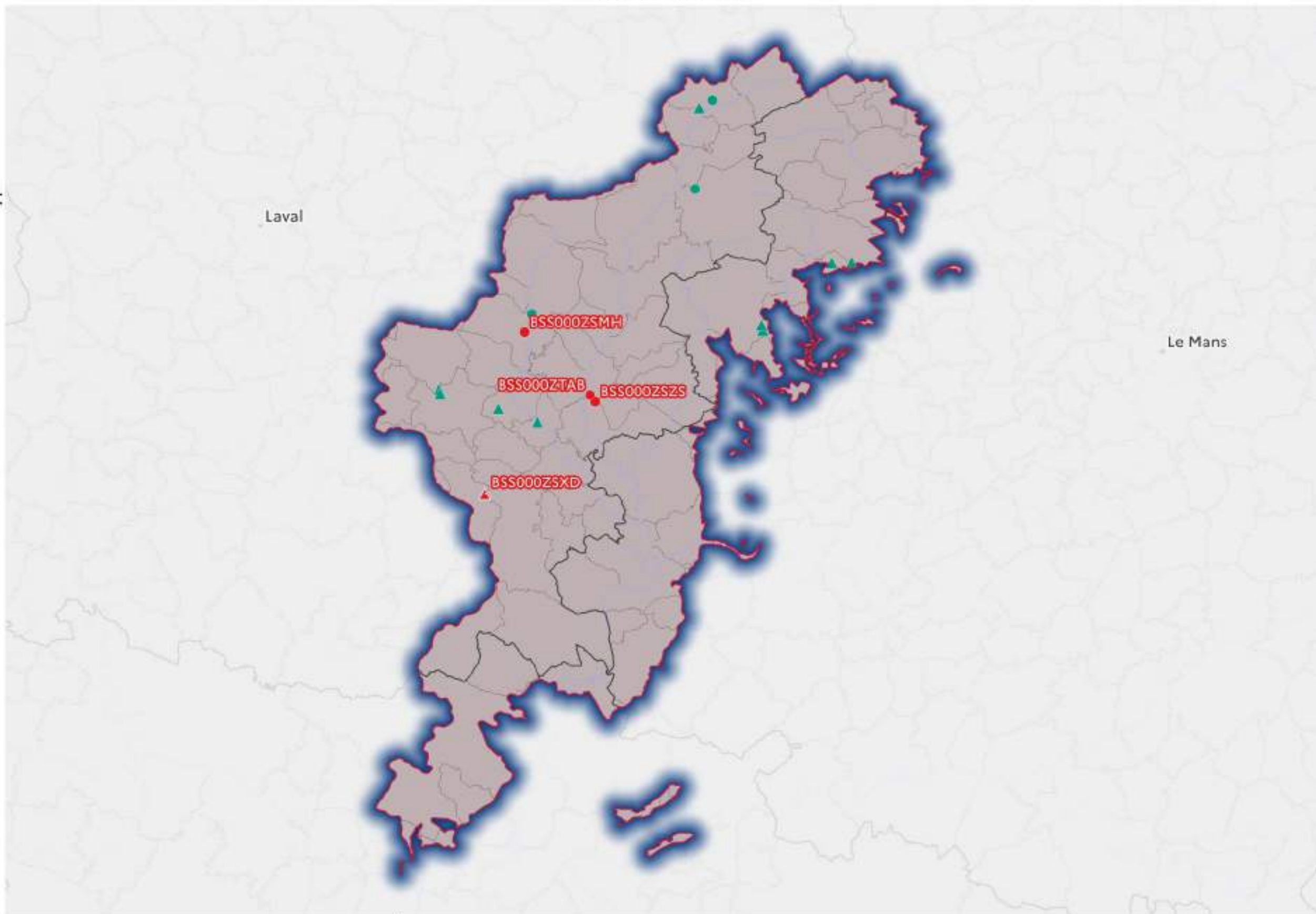
- ▲ En-dessous du seuil réglementaire
- ▲ Au-dessus du seuil réglementaire (code BSS)

**Situation de la masse d'eau**

- Au-dessus du seuil réglementaire
- En-dessous du seuil réglementaire
- Pas de données

**Limite**

- Limite du bassin Loire-Bretagne





12

**Révision des zones vulnérables 2026 en Loire-Bretagne**

Classement des qualitomètres de la 8e campagne sur la masse d'eau souterraine GG021 : Bassin versant de l'Oudon

**Projet d'évolution du classement des communes**

- Maintenu non classée
- Maintenu classée
- Nouvellement classée totalement
- Nouvellement classée partiellement
- Sortie du classement

**Qualitomètre du Réseau Nitrate**

- En-dessous du seuil réglementaire
- Au-dessus du seuil réglementaire (code BSS)

**Qualitomètre complémentaire**


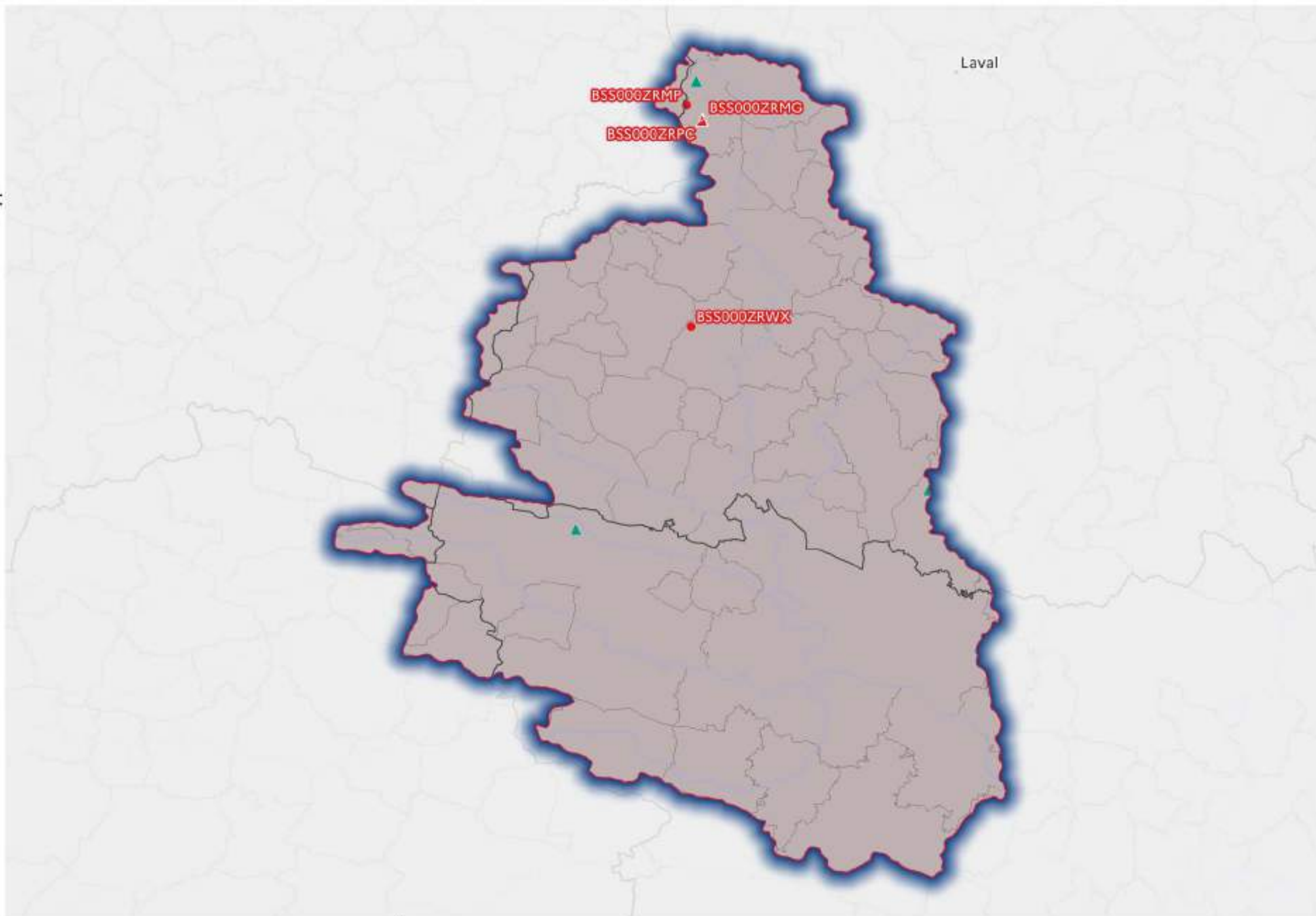
- ▲ En-dessous du seuil réglementaire
- ▲ Au-dessus du seuil réglementaire (code BSS)

**Situation de la masse d'eau**

- Au-dessus du seuil réglementaire
- En-dessous du seuil réglementaire
- Pas de données

**Limite**

- Limite du bassin Loire-Bretagne





12

**Révision des zones vulnérables 2026 en Loire-Bretagne**

Classement des qualitomètres de la 8e campagne sur la masse d'eau souterraine GG022 : Bassin versant de l'estuaire de la Loire

**Projet d'évolution du classement des communes**

- Maintenu non classée
- Maintenu classée
- Nouvellement classée totalement
- Nouvellement classée partiellement
- Sortie du classement

**Qualitomètre du Réseau Nitrate**

- En-dessous du seuil réglementaire
- Au-dessus du seuil réglementaire (code BSS)

**Qualitomètre complémentaire**

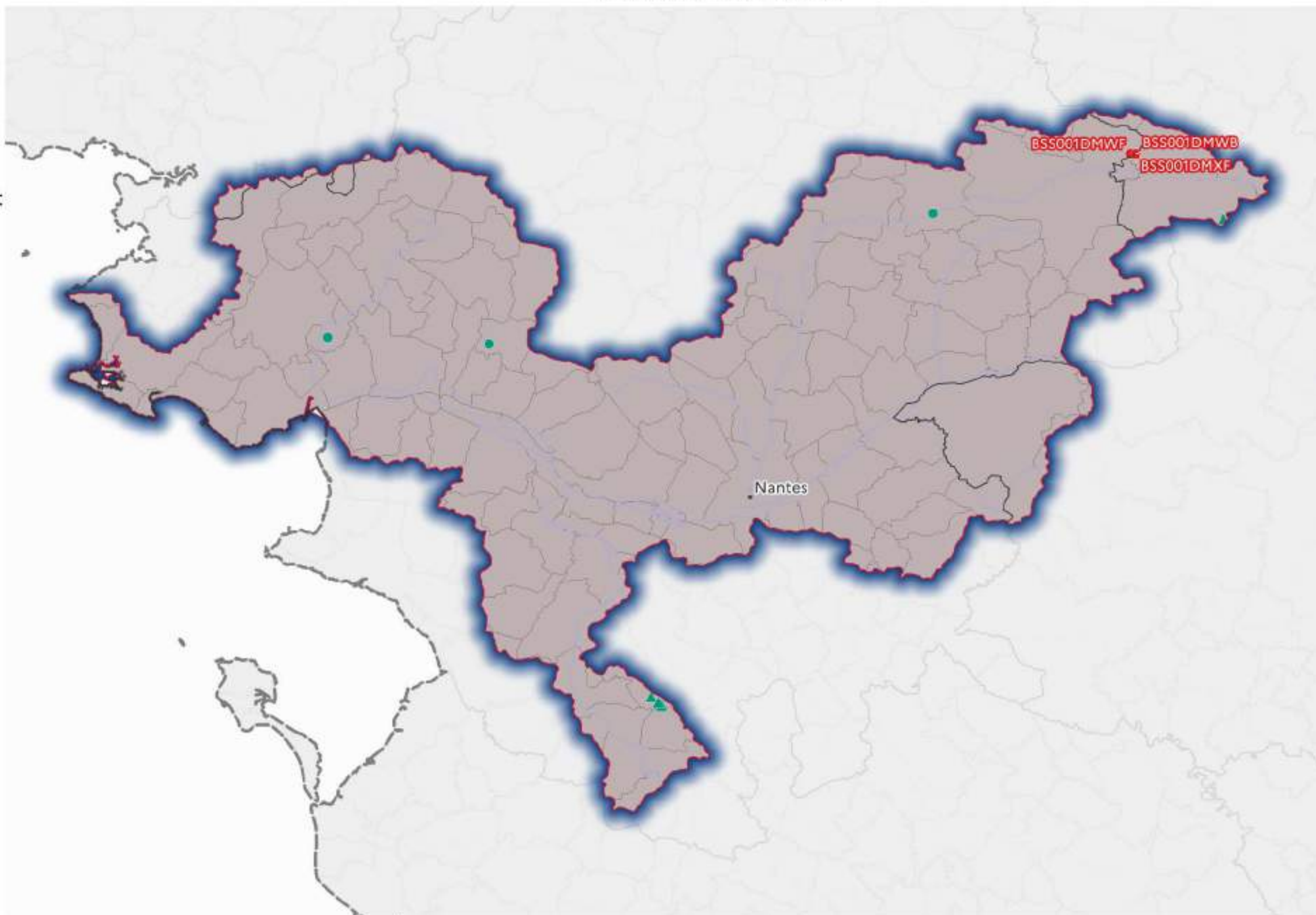
- ▲ En-dessous du seuil réglementaire
- ▲ Au-dessus du seuil réglementaire (code BSS)

**Situation de la masse d'eau**

- Au-dessus du seuil réglementaire
- En-dessous du seuil réglementaire
- Pas de données

**Limite**

- Limite du bassin Loire-Bretagne





**Projet d'évolution du  
classement des communes**

- Maintenu non classée
- Maintenu classée
- Nouvellement classée totalement
- Nouvellement classée partiellement
- Sortie du classement

**Qualitomètre du Réseau  
Nitrate**

- En-dessous du seuil réglementaire
- Au-dessus du seuil réglementaire  
(code BSS)

**Qualitomètre complémentaire**

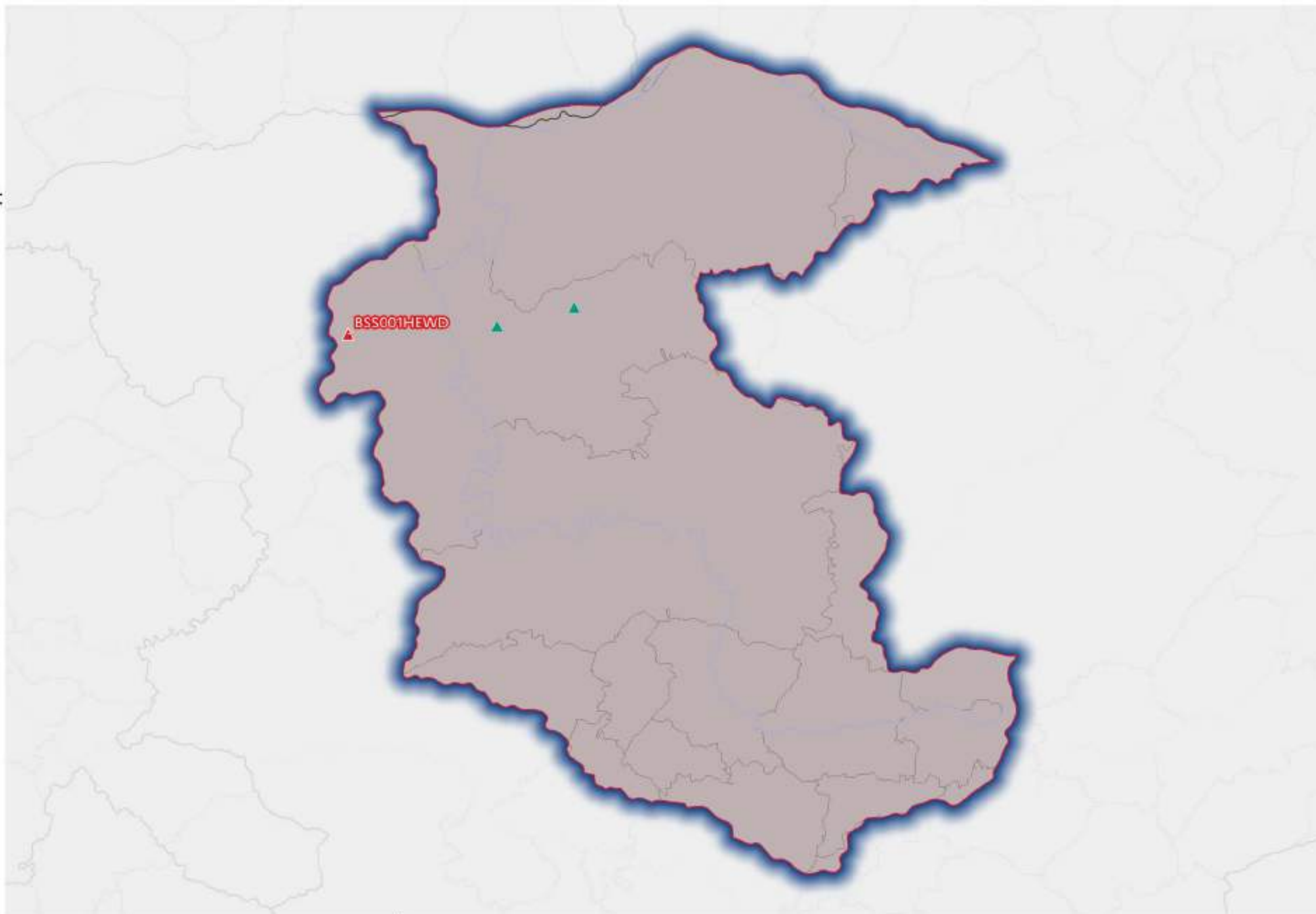
- ▲ En-dessous du seuil réglementaire
- ▲ Au-dessus du seuil réglementaire  
(code BSS)

**Situation de la masse d'eau**

- Au-dessus du seuil réglementaire
- En-dessous du seuil réglementaire
- Pas de données

**Limite**

- Limite du bassin Loire-Bretagne





12

**Révision des zones vulnérables 2026 en Loire-Bretagne**

Classement des qualitomètres de la 8e campagne sur la masse d'eau souterraine GG024 : Bassin versant du Layon - Aubance

**Projet d'évolution du classement des communes**

- Maintenu non classée
- Maintenu classée
- Nouvellement classée totalement
- Nouvellement classée partiellement
- Sortie du classement

**Qualitomètre du Réseau Nitrate**

- En-dessous du seuil réglementaire
- Au-dessus du seuil réglementaire (code BSS)

**Qualitomètre complémentaire**


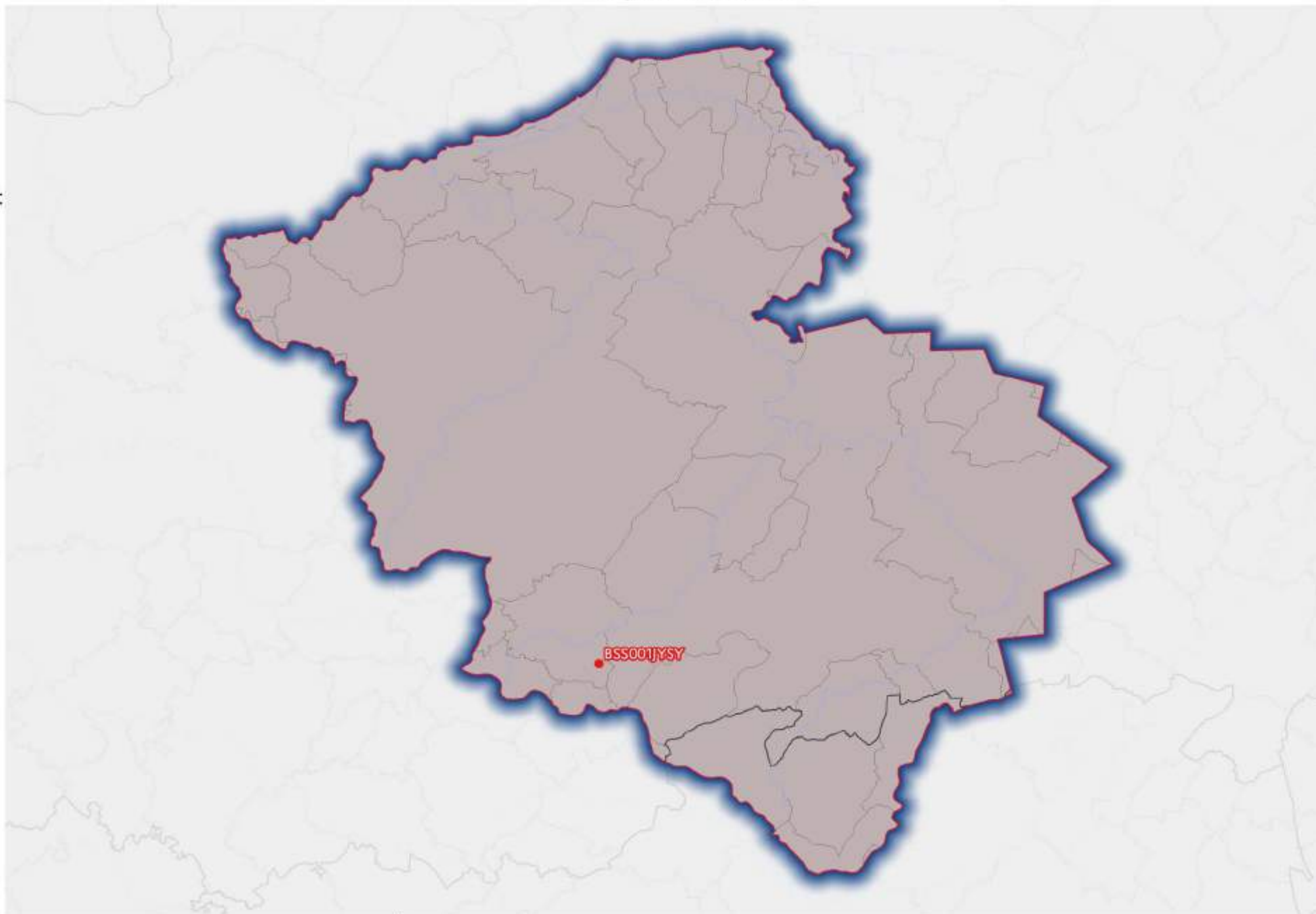
- ▲ En-dessous du seuil réglementaire
- ▲ Au-dessus du seuil réglementaire (code BSS)

**Situation de la masse d'eau**

- Au-dessus du seuil réglementaire
- En-dessous du seuil réglementaire
- Pas de données

**Limite**

- Limite du bassin Loire-Bretagne





12

**Révision des zones vulnérables 2026 en Loire-Bretagne**

Classement des qualitomètres de la 8e campagne sur la masse d'eau souterraine GG025 : Bassin versant de la baie de Bourgneuf - Marais Breton

**Projet d'évolution du classement des communes**

- Maintenu non classée
- Maintenu classée
- Nouvellement classée totalement
- Nouvellement classée partiellement
- Sortie du classement

**Qualitomètre du Réseau Nitrate**

- En-dessous du seuil réglementaire
- Au-dessus du seuil réglementaire (code BSS)

**Qualitomètre complémentaire**


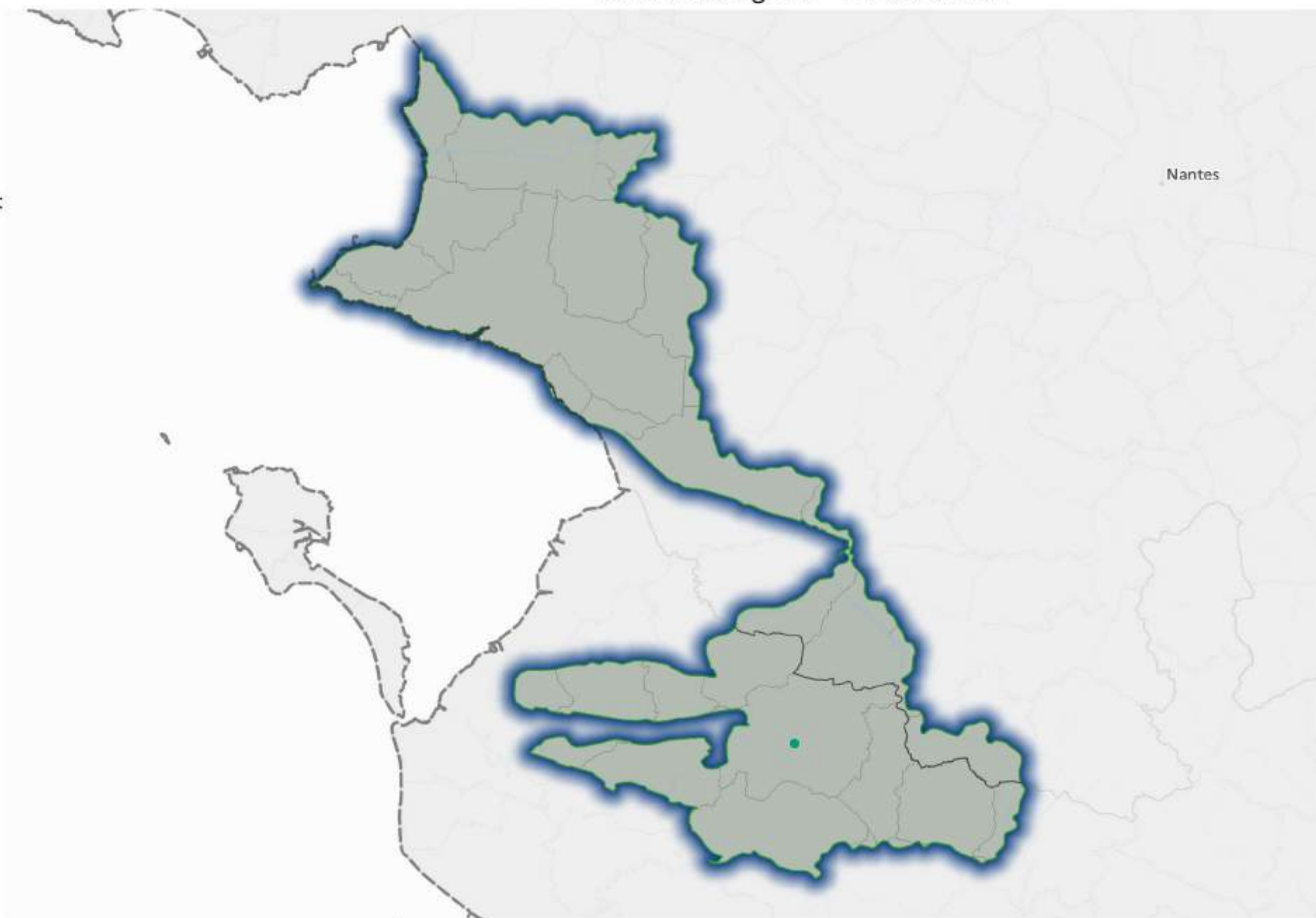
- ▲ En-dessous du seuil réglementaire
- ▲ Au-dessus du seuil réglementaire (code BSS)

**Situation de la masse d'eau**

- Au-dessus du seuil réglementaire
- En-dessous du seuil réglementaire
- Pas de données

**Limite**

- Limite du bassin Loire-Bretagne





12

**Révision des zones vulnérables 2026 en Loire-Bretagne**

Classement des qualitomètres de la 8e campagne sur la masse d'eau souterraine GG026 : Bassin versant de Logne - Boulogne - Ognon - Grand Lieu

**Projet d'évolution du classement des communes**

- Maintenu non classée
- Maintenu classée
- Nouvellement classée totalement
- Nouvellement classée partiellement
- Sortie du classement

**Qualitomètre du Réseau Nitrate**

- En-dessous du seuil réglementaire
- Au-dessus du seuil réglementaire (code BSS)

**Qualitomètre complémentaire**

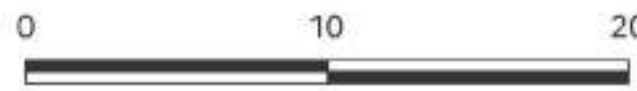
- ▲ En-dessous du seuil réglementaire
- ▲ Au-dessus du seuil réglementaire (code BSS)

**Situation de la masse d'eau**

- Au-dessus du seuil réglementaire
- En-dessous du seuil réglementaire
- Pas de données

**Limite**

- Limite du bassin Loire-Bretagne





12

**Révision des zones vulnérables 2026 en Loire-Bretagne**

Classement des qualitomètres de la 8e campagne sur la masse d'eau souterraine GG027 : Bassin versant de la Sèvre Nantaise

**Projet d'évolution du classement des communes**

- Maintenu non classée
- Maintenu classée
- Nouvellement classée totalement
- Nouvellement classée partiellement
- Sortie du classement

**Qualitomètre du Réseau Nitrate**

- En-dessous du seuil réglementaire
- Au-dessus du seuil réglementaire (code BSS)

**Qualitomètre complémentaire**


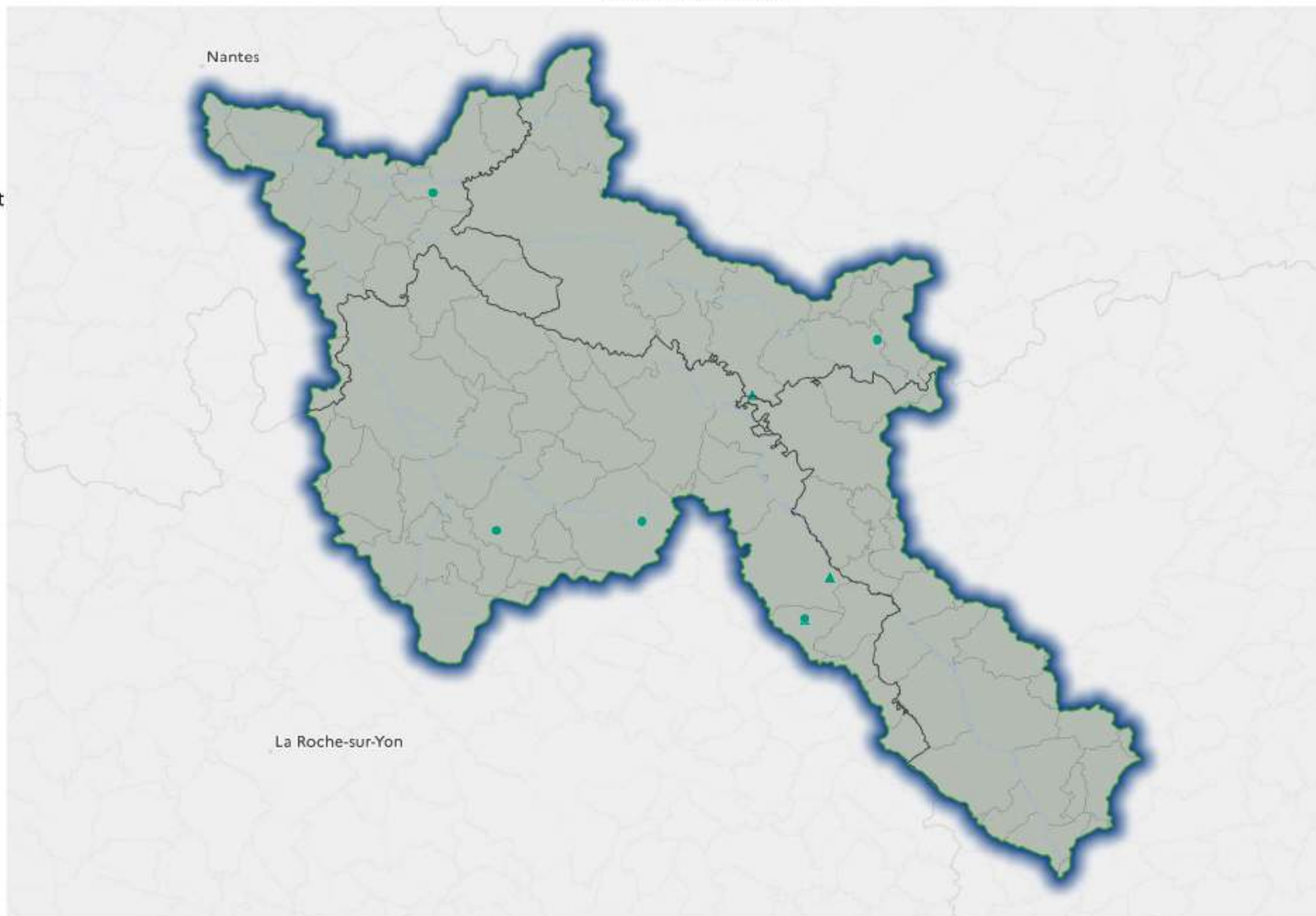
- ▲ En-dessous du seuil réglementaire
- ▲ Au-dessus du seuil réglementaire (code BSS)

**Situation de la masse d'eau**

- Au-dessus du seuil réglementaire
- En-dessous du seuil réglementaire
- Pas de données

**Limite**

- Limite du bassin Loire-Bretagne





12

**Révision des zones vulnérables 2026 en Loire-Bretagne**

Classement des qualitomètres de la 8e campagne sur la masse d'eau souterraine GG028 : Bassin versant de la Vie - Jaunay

**Projet d'évolution du classement des communes**

- Maintenu non classée
- Maintenu classée
- Nouvellement classée totalement
- Nouvellement classée partiellement
- Sortie du classement

**Qualitomètre du Réseau Nitrate**

- En-dessous du seuil réglementaire
- Au-dessus du seuil réglementaire (code BSS)

**Qualitomètre complémentaire**

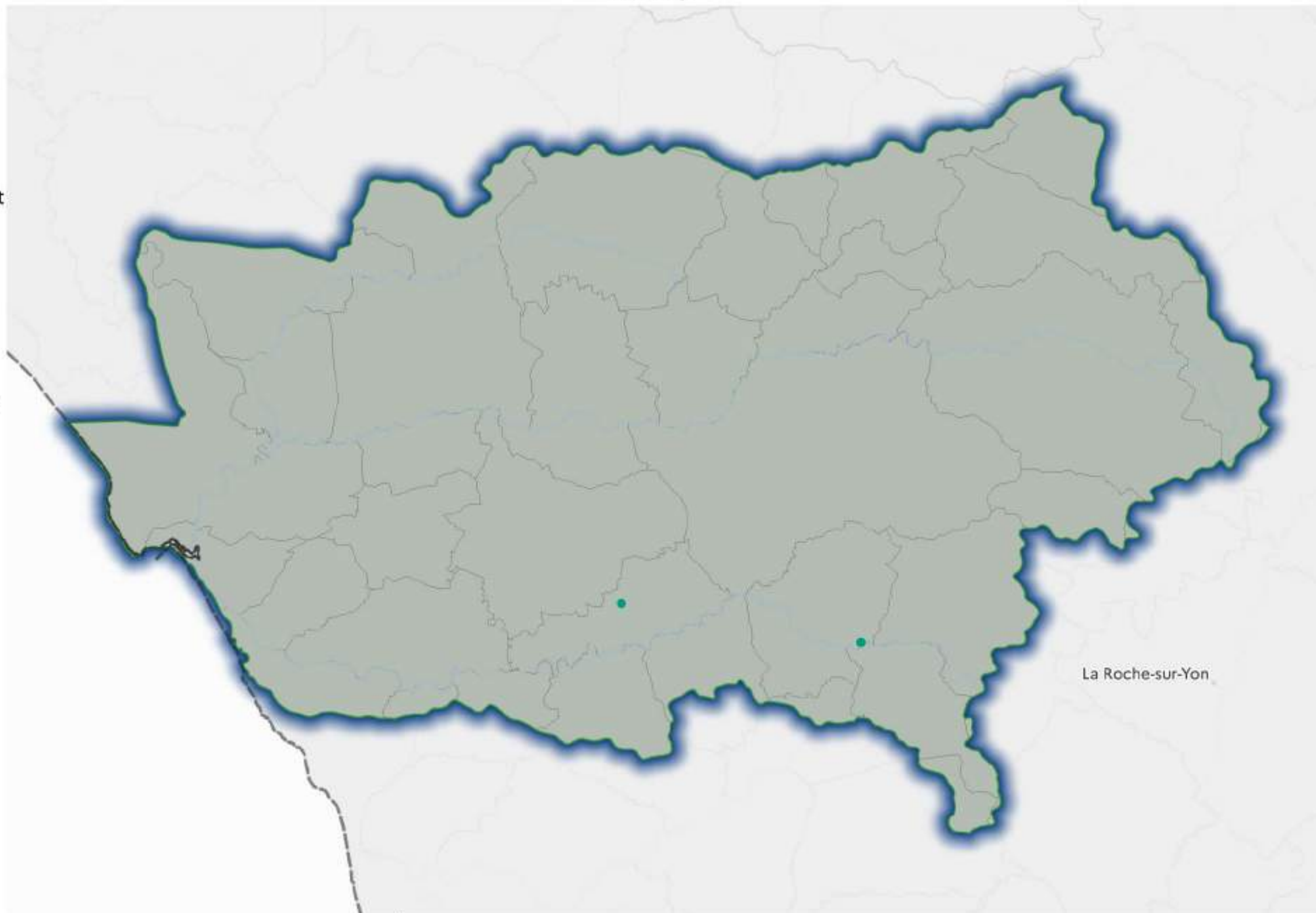
- ▲ En-dessous du seuil réglementaire
- ▲ Au-dessus du seuil réglementaire (code BSS)

**Situation de la masse d'eau**

- Au-dessus du seuil réglementaire
- En-dessous du seuil réglementaire
- Pas de données

**Limite**

- Limite du bassin Loire-Bretagne





**Projet d'évolution du  
classement des communes**

- Maintenu non classée
- Maintenu classée
- Nouvellement classée totalement
- Nouvellement classée partiellement
- Sortie du classement

**Qualitomètre du Réseau  
Nitrate**

- En-dessous du seuil réglementaire
- Au-dessus du seuil réglementaire  
(code BSS)

**Qualitomètre complémentaire**

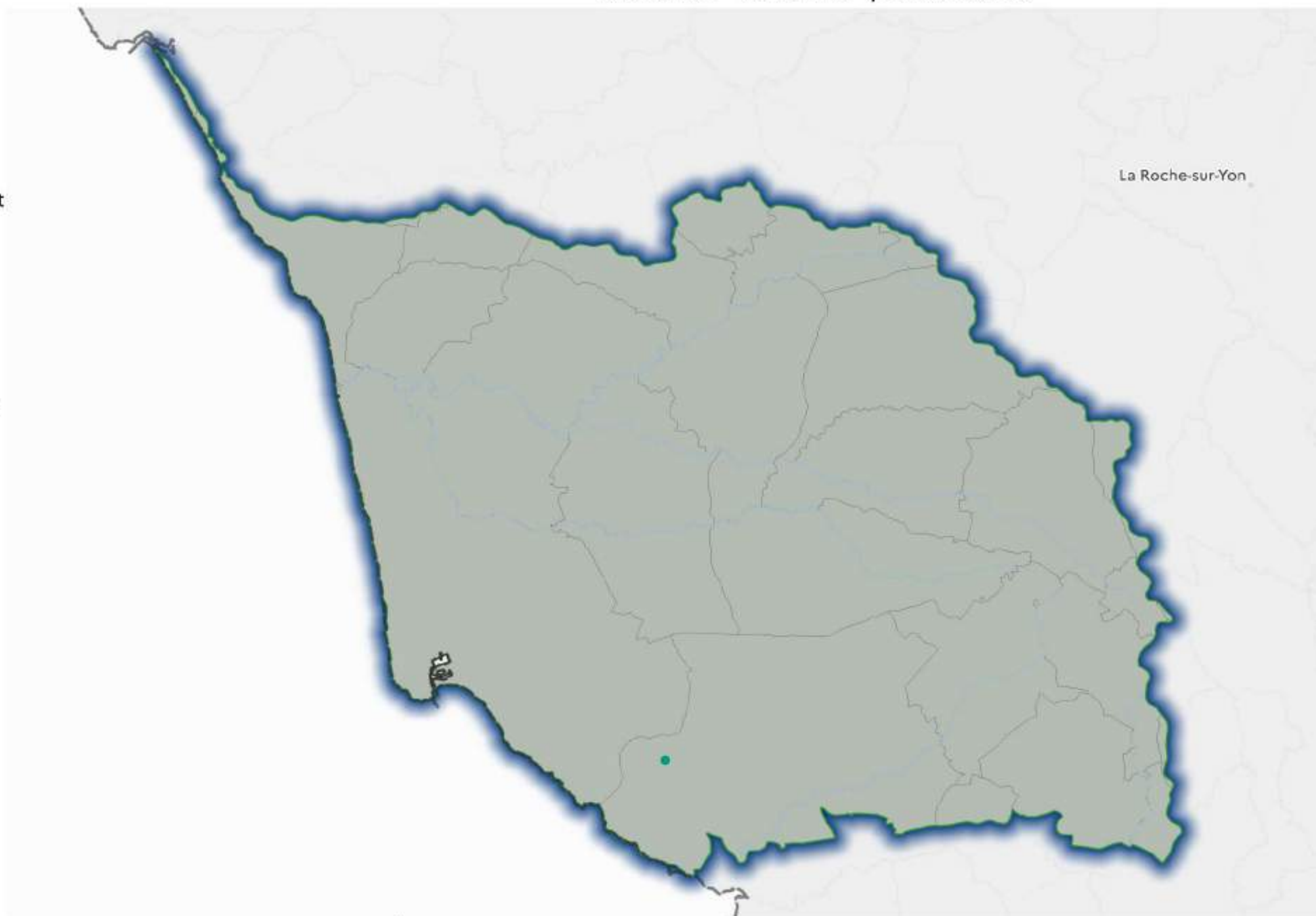
- ▲ En-dessous du seuil réglementaire
- ▲ Au-dessus du seuil réglementaire  
(code BSS)

**Situation de la masse d'eau**

- Au-dessus du seuil réglementaire
- En-dessous du seuil réglementaire
- Pas de données

**Limite**

- Limite du bassin Loire-Bretagne





12

**Révision des zones vulnérables 2026 en Loire-Bretagne**

Classement des qualitomètres de la 8e campagne sur la masse d'eau souterraine GG030 : Bassin versant de socle du marais poitevin

**Projet d'évolution du classement des communes**

- Maintenu non classée
- Maintenu classée
- Nouvellement classée totalement
- Nouvellement classée partiellement
- Sortie du classement

**Qualitomètre du Réseau Nitrate**

- En-dessous du seuil réglementaire
- Au-dessus du seuil réglementaire (code BSS)

**Qualitomètre complémentaire**

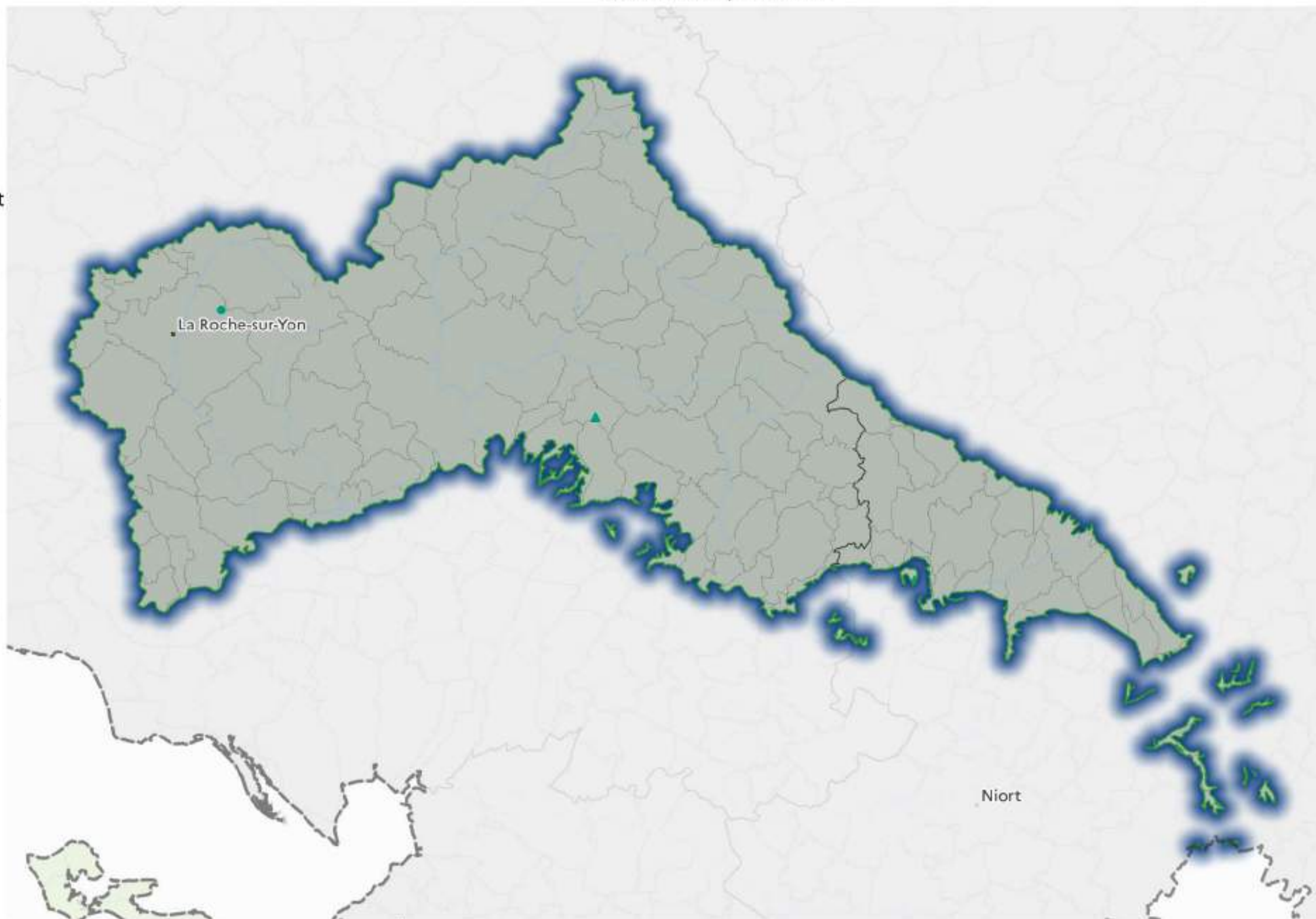
- ▲ En-dessous du seuil réglementaire
- ▲ Au-dessus du seuil réglementaire (code BSS)

**Situation de la masse d'eau**

- Au-dessus du seuil réglementaire
- En-dessous du seuil réglementaire
- Pas de données

**Limite**

- Limite du bassin Loire-Bretagne





12

**Révision des zones vulnérables 2026 en Loire-Bretagne**

Classement des qualitomètres de la 8e campagne sur la masse d'eau souterraine GG031 : Sables et calcaires du bassin tertiaire du marais breton libre

**Projet d'évolution du classement des communes**

- Maintenu non classée
- Maintenu classée
- Nouvellement classée totalement
- Nouvellement classée partiellement
- Sortie du classement

**Qualitomètre du Réseau Nitrate**

- En-dessous du seuil réglementaire
- Au-dessus du seuil réglementaire (code BSS)

**Qualitomètre complémentaire**

- ▲ En-dessous du seuil réglementaire
- ▲ Au-dessus du seuil réglementaire (code BSS)

**Situation de la masse d'eau**

- Au-dessus du seuil réglementaire
- En-dessous du seuil réglementaire
- Pas de données

**Limite**

- Limite du bassin Loire-Bretagne





12

**Révision des zones vulnérables 2026 en Loire-Bretagne**

Classement des qualitomètres de la 8e campagne sur la masse d'eau souterraine GG032 : Bassin versant du Thouet

**Projet d'évolution du classement des communes**

- Maintenu non classée
- Maintenu classée
- Nouvellement classée totalement
- Nouvellement classée partiellement
- Sortie du classement

**Qualitomètre du Réseau Nitrate**

- En-dessous du seuil réglementaire
- Au-dessus du seuil réglementaire (code BSS)

**Qualitomètre complémentaire**


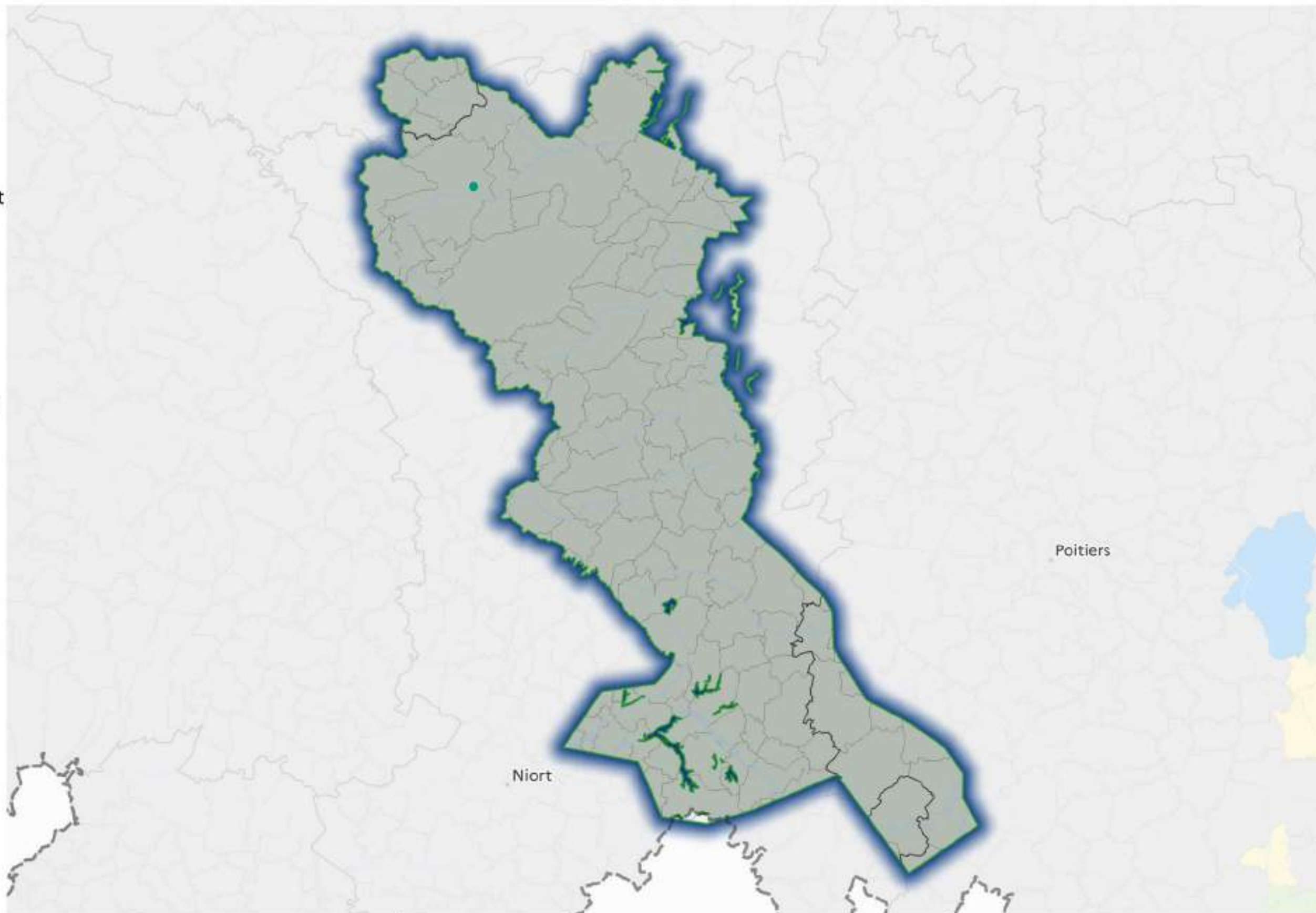
- ▲ En-dessous du seuil réglementaire
- ▲ Au-dessus du seuil réglementaire (code BSS)

**Situation de la masse d'eau**

- Au-dessus du seuil réglementaire
- En-dessous du seuil réglementaire
- Pas de données

**Limite**

- Limite du bassin Loire-Bretagne





12

**Révision des zones vulnérables 2026 en Loire-Bretagne**

Classement des qualitomètres de la 8e campagne sur la masse d'eau souterraine GG033 : Sables et calcaires du bassin tertiaire de Jaunay libre

**Projet d'évolution du classement des communes**

- Maintenu non classée
- Maintenu classée
- Nouvellement classée totalement
- Nouvellement classée partiellement
- Sortie du classement

**Qualitomètre du Réseau Nitrate**

- En-dessous du seuil réglementaire
- Au-dessus du seuil réglementaire (code BSS)

**Qualitomètre complémentaire**

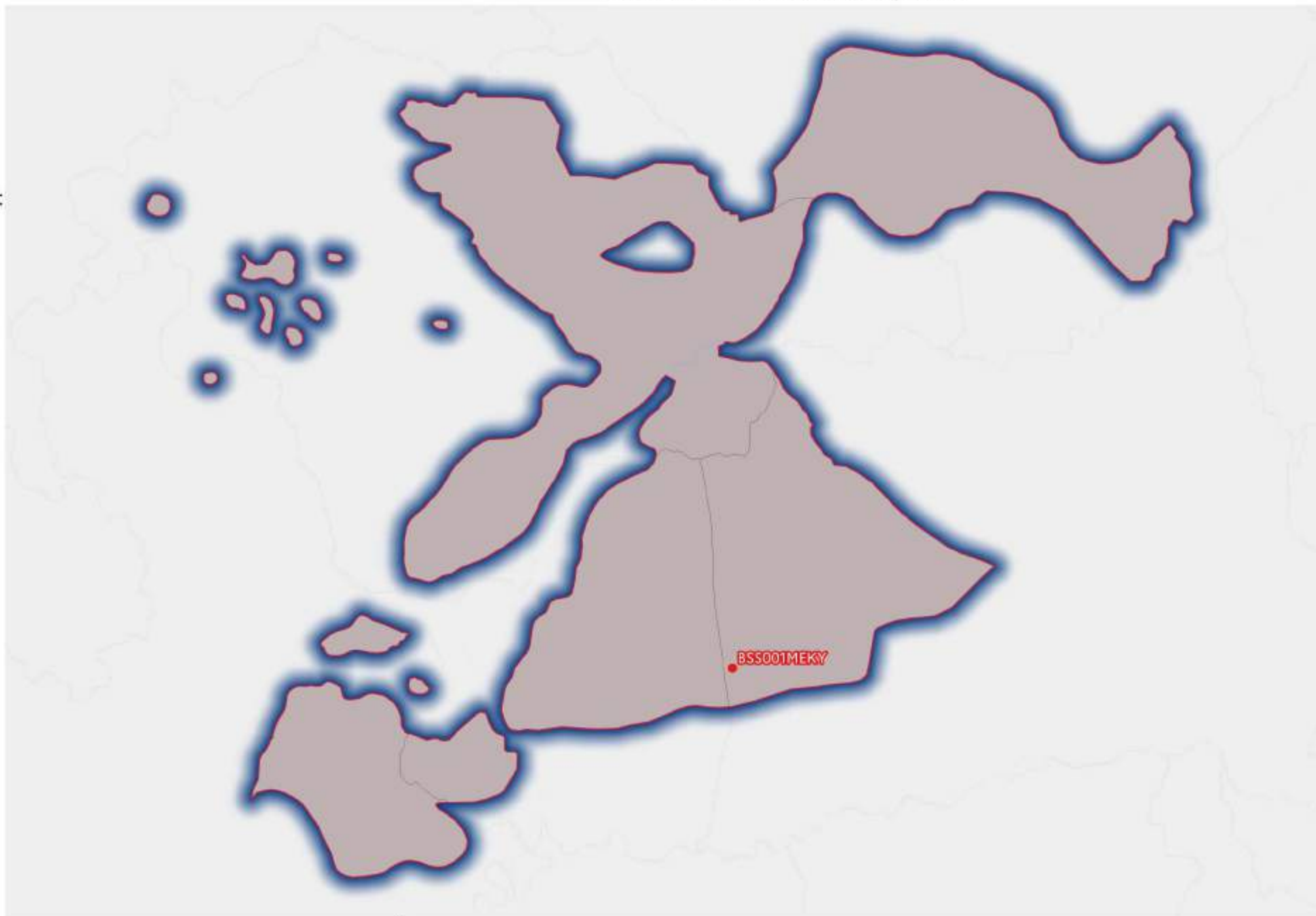
- ▲ En-dessous du seuil réglementaire
- ▲ Au-dessus du seuil réglementaire (code BSS)

**Situation de la masse d'eau**

- Au-dessus du seuil réglementaire
- En-dessous du seuil réglementaire
- Pas de données

**Limite**

- Limite du bassin Loire-Bretagne





12

**Révision des zones vulnérables 2026 en Loire-Bretagne**

Classement des qualitomètres de la 8e campagne sur la masse d'eau souterraine GG034 : Calcaires du Dogger du bassin de Chantonay libre

**Projet d'évolution du classement des communes**

- Maintenu non classée
- Maintenu classée
- Nouvellement classée totalement
- Nouvellement classée partiellement
- Sortie du classement

**Qualitomètre du Réseau Nitrate**

- En-dessous du seuil réglementaire
- Au-dessus du seuil réglementaire (code BSS)

**Qualitomètre complémentaire**

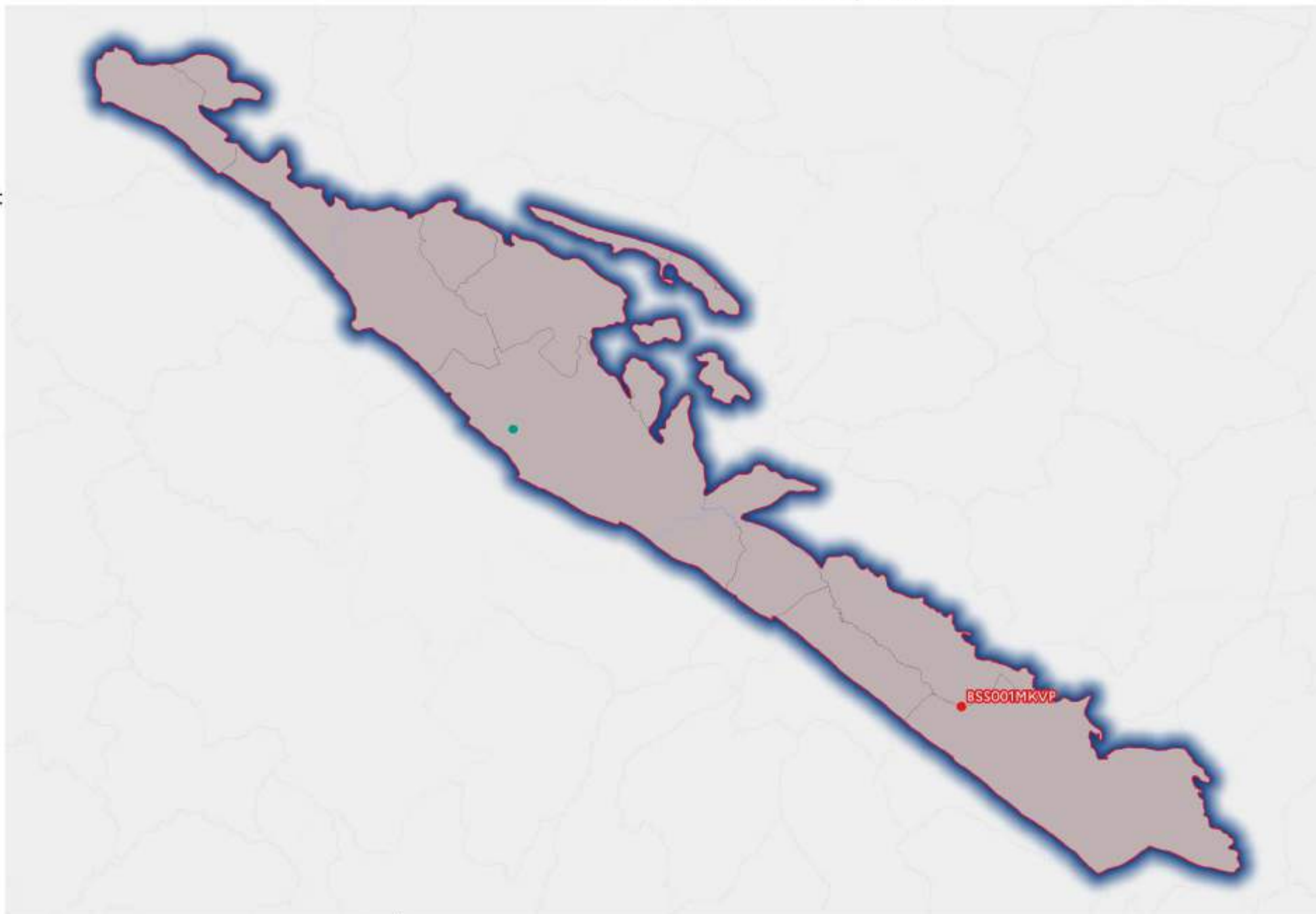
- ▲ En-dessous du seuil réglementaire
- ▲ Au-dessus du seuil réglementaire (code BSS)

**Situation de la masse d'eau**

- Au-dessus du seuil réglementaire
- En-dessous du seuil réglementaire
- Pas de données

**Limite**

- Limite du bassin Loire-Bretagne





**Projet d'évolution du  
classement des communes**

- Maintenue non classée
- Maintenue classée
- Nouvellement classée totalement
- Nouvellement classée partiellement
- Sortie du classement

**Qualitomètre du Réseau  
Nitrate**

- En-dessous du seuil réglementaire
- Au-dessus du seuil réglementaire  
(code BSS)

**Qualitomètre complémentaire**

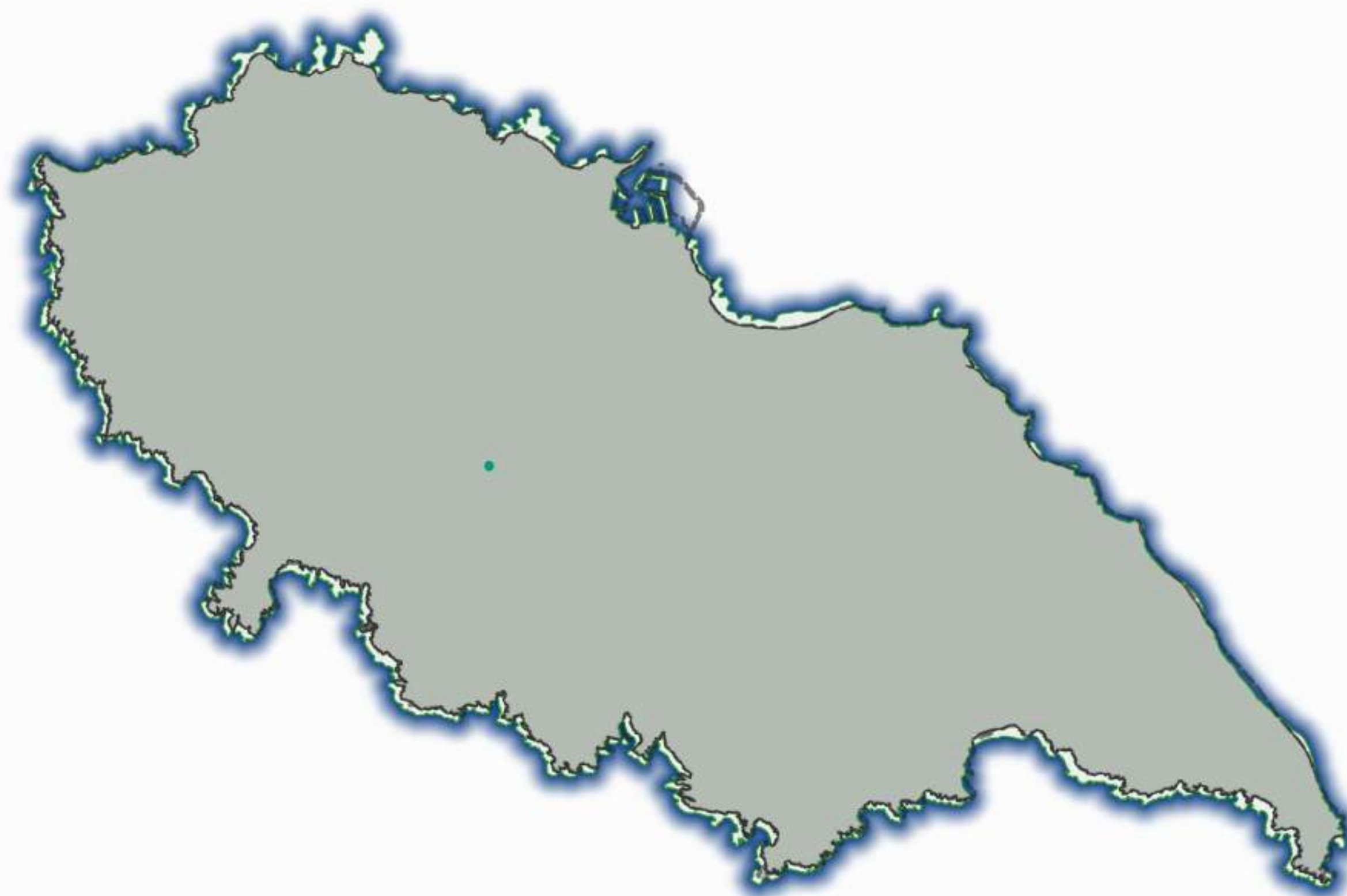
- En-dessous du seuil réglementaire
- Au-dessus du seuil réglementaire  
(code BSS)

**Situation de la masse d'eau**

- Au-dessus du seuil réglementaire
- En-dessous du seuil réglementaire
- Pas de données

**Limite**

- Limite du bassin Loire-Bretagne



0 1 2 km



12

**Révision des zones vulnérables 2026 en Loire-Bretagne**

Classement des qualitomètres de la 8e campagne sur la masse d'eau souterraine GG037 : Sables du bassin tertiaire du lac de Grand Lieu

**Projet d'évolution du classement des communes**

- Maintenu non classée
- Maintenu classée
- Nouvellement classée totalement
- Nouvellement classée partiellement
- Sortie du classement

**Qualitomètre du Réseau Nitrate**

- En-dessous du seuil réglementaire
- Au-dessus du seuil réglementaire (code BSS)

**Qualitomètre complémentaire**

- ▲ En-dessous du seuil réglementaire
- ▲ Au-dessus du seuil réglementaire (code BSS)

**Situation de la masse d'eau**

- Au-dessus du seuil réglementaire
- En-dessous du seuil réglementaire
- Pas de données

**Limite**

- Limite du bassin Loire-Bretagne





12

**Révision des zones vulnérables 2026 en Loire-Bretagne**

Classement des qualitomètres de la 8e campagne sur la masse d'eau souterraine GG039 : Bassin versant de Trieux - Leff

**Projet d'évolution du classement des communes**

- Maintenu non classée
- Maintenu classée
- Nouvellement classée totalement
- Nouvellement classée partiellement
- Sortie du classement

**Qualitomètre du Réseau Nitrate**

- En-dessous du seuil réglementaire
- Au-dessus du seuil réglementaire (code BSS)

**Qualitomètre complémentaire**

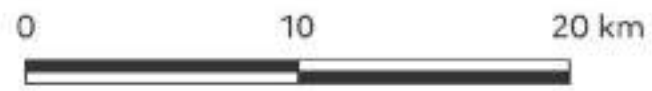
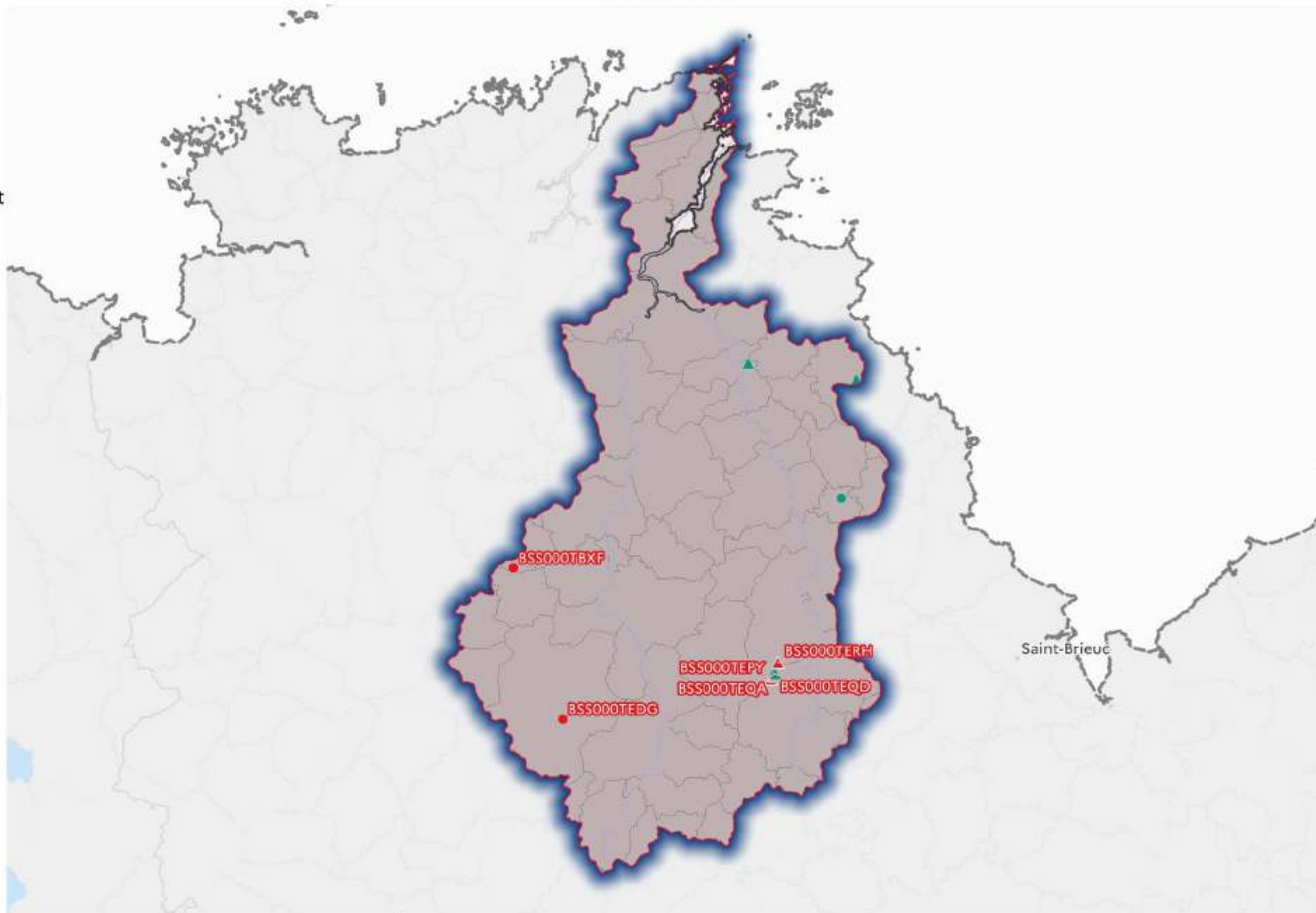
- ▲ En-dessous du seuil réglementaire
- ▲ Au-dessus du seuil réglementaire (code BSS)

**Situation de la masse d'eau**

- Au-dessus du seuil réglementaire
- En-dessous du seuil réglementaire
- Pas de données

**Limite**

- Limite du bassin Loire-Bretagne





12

**Révision des zones vulnérables 2026 en Loire-Bretagne**

Classement des qualitomètres de la 8e campagne sur la masse d'eau souterraine GG040 : Bassin versant de Guindy - Jaudy - Bizien

**Projet d'évolution du classement des communes**

- Maintenu non classée
- Maintenu classée
- Nouvellement classée totalement
- Nouvellement classée partiellement
- Sortie du classement

**Qualitomètre du Réseau**

**Nitrate**

- En-dessous du seuil réglementaire
- Au-dessus du seuil réglementaire (code BSS)

**Qualitomètre complémentaire**

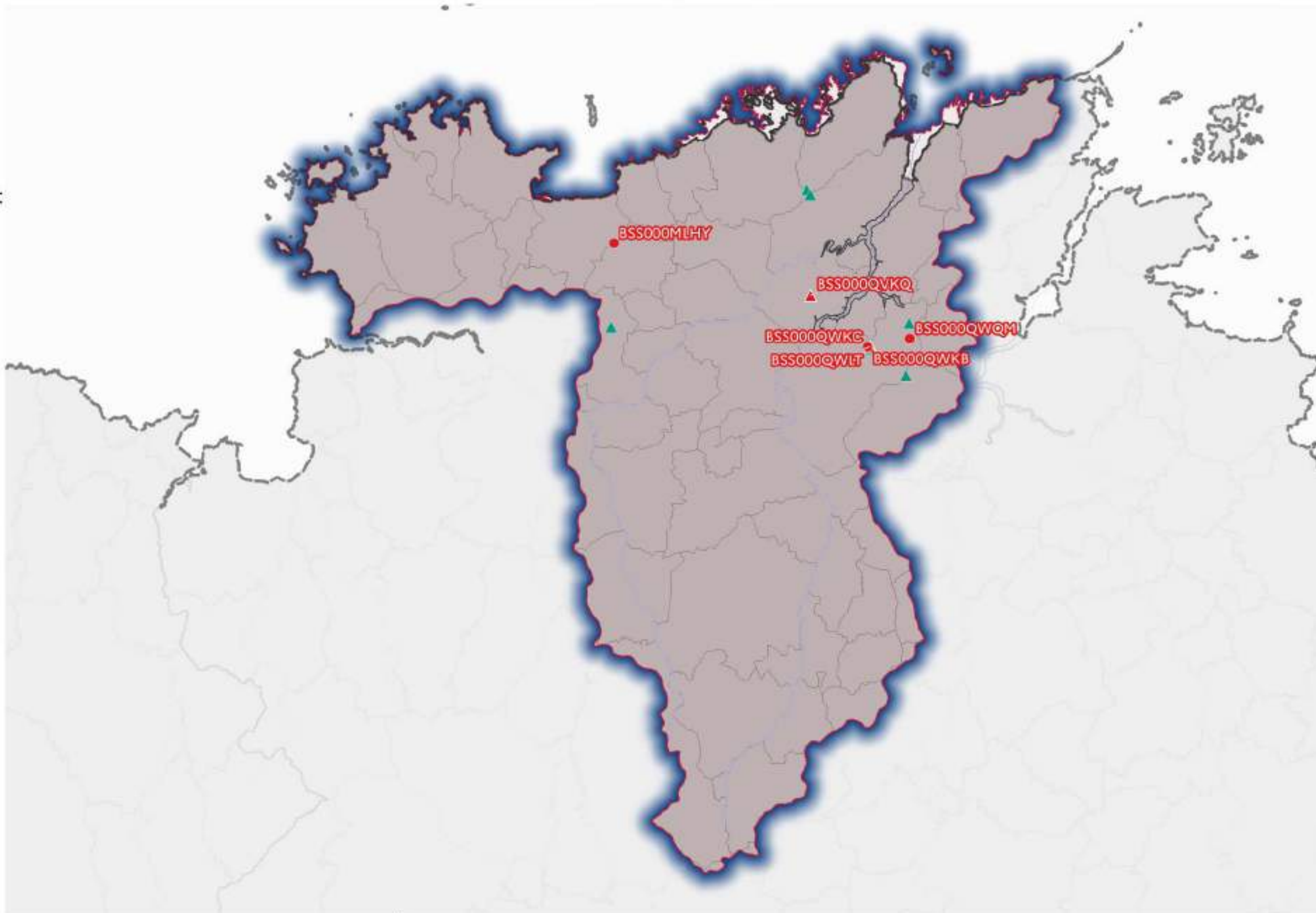
- ▲ En-dessous du seuil réglementaire
- ▲ Au-dessus du seuil réglementaire (code BSS)

**Situation de la masse d'eau**

- Au-dessus du seuil réglementaire
- En-dessous du seuil réglementaire
- Pas de données

**Limite**

- Limite du bassin Loire-Bretagne





12

**Révision des zones vulnérables 2026 en Loire-Bretagne**

Classement des qualitomètres de la 8e campagne sur la masse d'eau souterraine GG041 : Calcaires et marnes du Lias et Dogger Talmondaïes libres

**Projet d'évolution du classement des communes**

- Maintenu non classée
- Maintenu classée
- Nouvellement classée totalement
- Nouvellement classée partiellement
- Sortie du classement

**Qualitomètre du Réseau Nitrate**

- En-dessous du seuil réglementaire
- Au-dessus du seuil réglementaire (code BSS)

**Qualitomètre complémentaire**

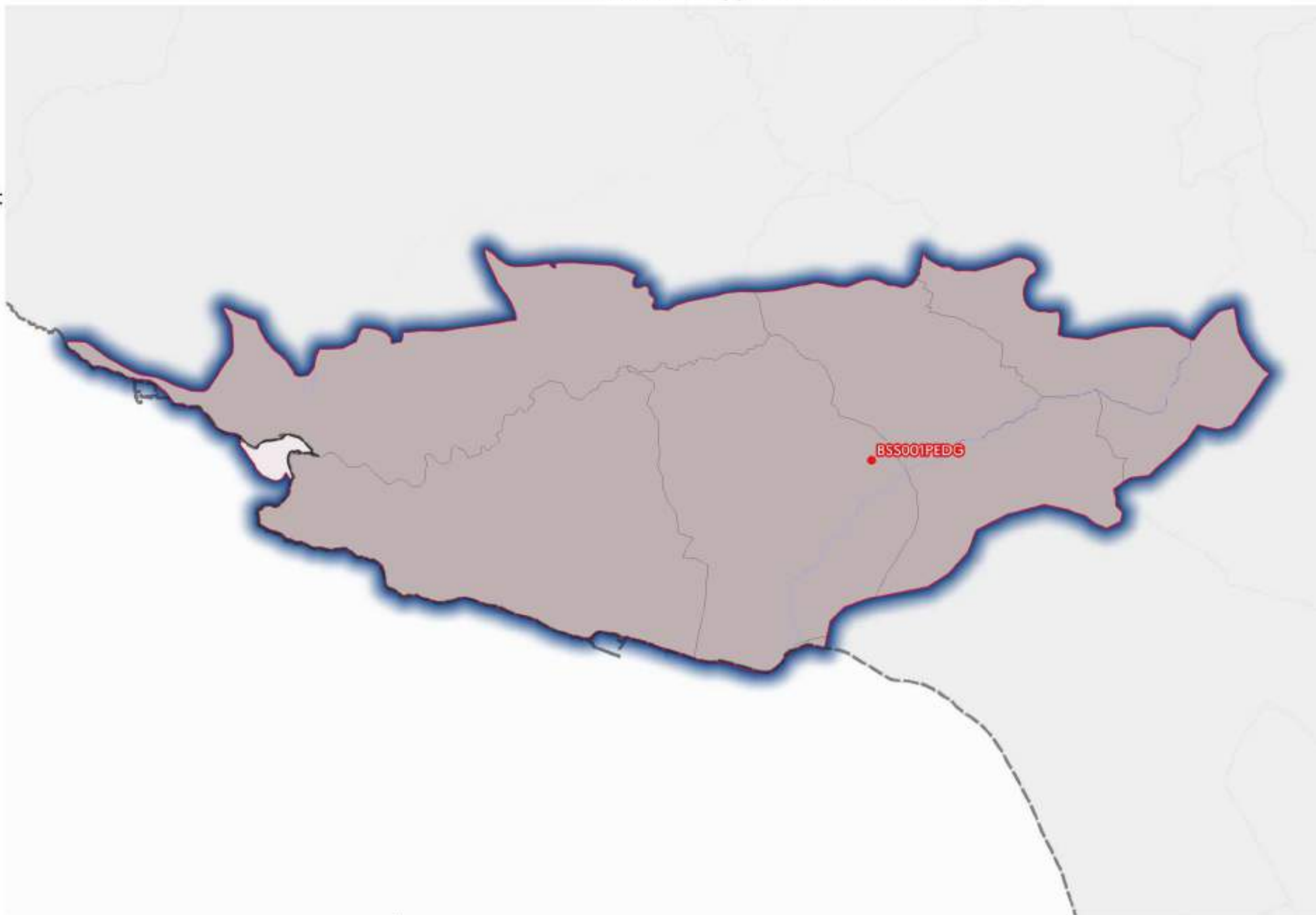
- ▲ En-dessous du seuil réglementaire
- ▲ Au-dessus du seuil réglementaire (code BSS)

**Situation de la masse d'eau**

- Au-dessus du seuil réglementaire
- En-dessous du seuil réglementaire
- Pas de données

**Limite**

- Limite du bassin Loire-Bretagne





**Projet d'évolution du  
classement des communes**

- Maintenu non classée
- Maintenu classée
- Nouvellement classée totalement
- Nouvellement classée partiellement
- Sortie du classement

**Qualitomètre du Réseau  
Nitrate**

- En-dessous du seuil réglementaire
- Au-dessus du seuil réglementaire  
(code BSS)

**Qualitomètre complémentaire**


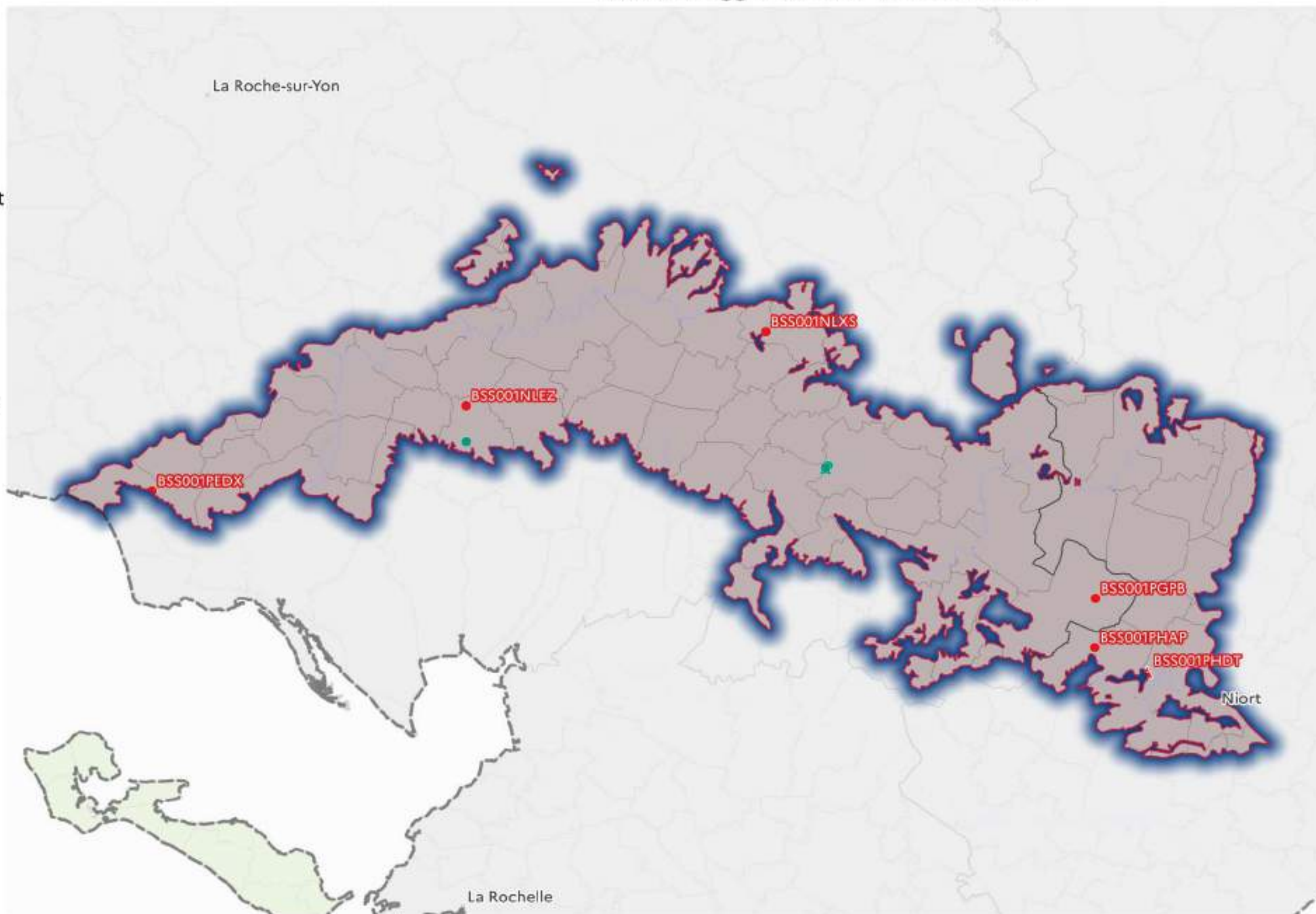
- ▲ En-dessous du seuil réglementaire
- ▲ Au-dessus du seuil réglementaire  
(code BSS)

**Situation de la masse d'eau**

- Au-dessus du seuil réglementaire
- En-dessous du seuil réglementaire
- Pas de données

**Limite**

- Limite du bassin Loire-Bretagne





12

**Révision des zones vulnérables 2026 en Loire-Bretagne**

Classement des qualitomètres de la 8e campagne sur la masse d'eau souterraine GG043-N : Bassin versant de socle de la Loire bourguignonne

**Projet d'évolution du classement des communes**

- Maintenu non classée
- Maintenu classée
- Nouvellement classée totalement
- Nouvellement classée partiellement
- Sortie du classement

**Qualitomètre du Réseau Nitrate**

- En-dessous du seuil réglementaire
- Au-dessus du seuil réglementaire (code BSS)

**Qualitomètre complémentaire**

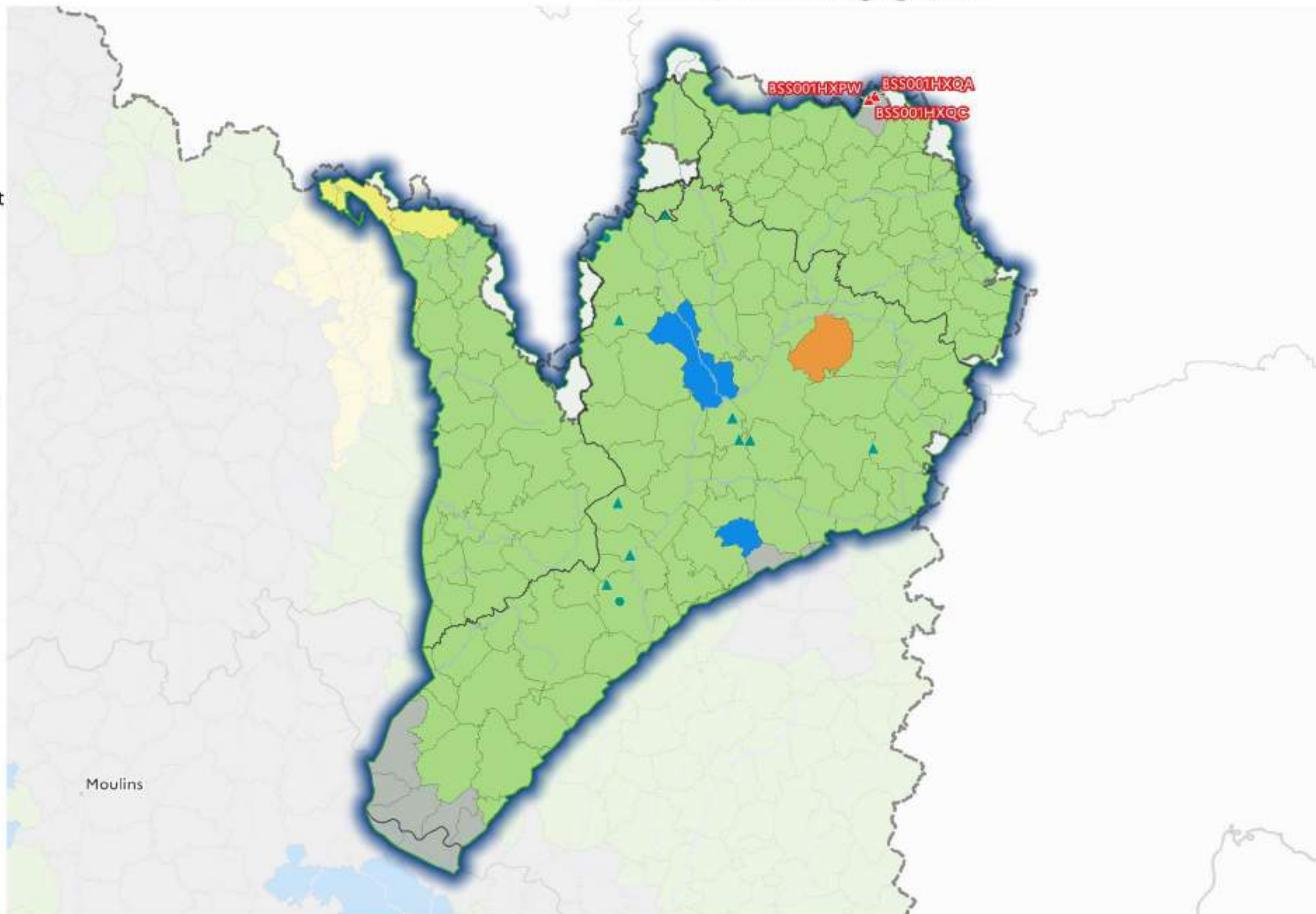
- ▲ En-dessous du seuil réglementaire
- ▲ Au-dessus du seuil réglementaire (code BSS)

**Situation de la masse d'eau**

- Au-dessus du seuil réglementaire
- En-dessous du seuil réglementaire
- Pas de données

**Limite**

- Limite du bassin Loire-Bretagne





12

**Révision des zones vulnérables 2026 en Loire-Bretagne**

Classement des qualitomètres de la 8e campagne sur la masse d'eau souterraine GG043-NO : Bassin versant de socle de la Loire bourguignonne

**Projet d'évolution du classement des communes**

- Maintenu non classée
- Maintenu classée
- Nouvellement classée totalement
- Nouvellement classée partiellement
- Sortie du classement

**Qualitomètre du Réseau Nitrate**

- En-dessous du seuil réglementaire
- Au-dessus du seuil réglementaire (code BSS)

**Qualitomètre complémentaire**

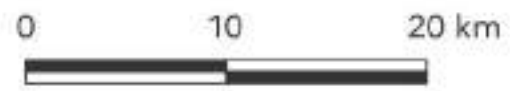
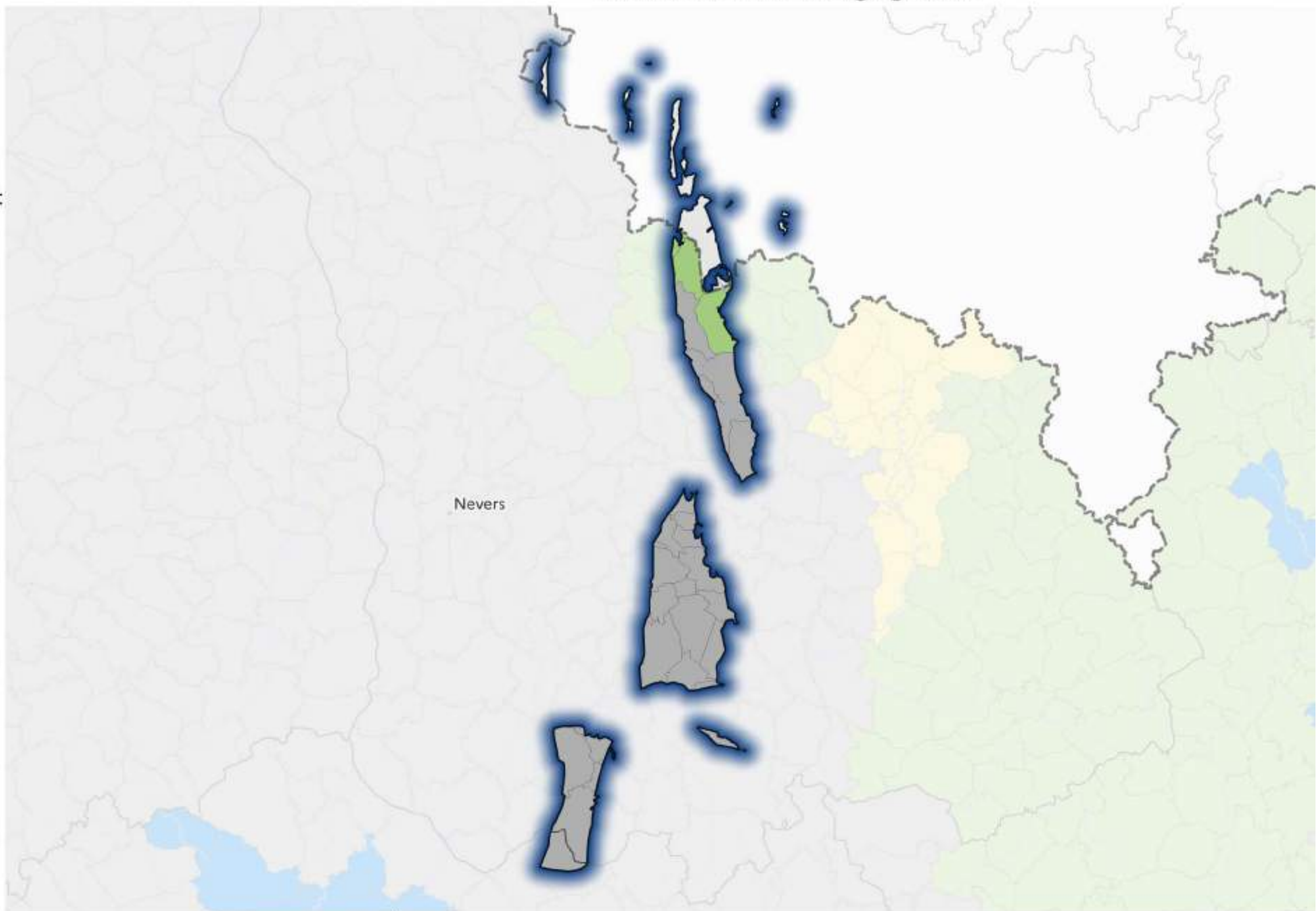
- ▲ En-dessous du seuil réglementaire
- ▲ Au-dessus du seuil réglementaire (code BSS)

**Situation de la masse d'eau**

- Au-dessus du seuil réglementaire
- En-dessous du seuil réglementaire
- Pas de données

**Limite**

- Limite du bassin Loire-Bretagne





12

**Révision des zones vulnérables 2026 en Loire-Bretagne**

Classement des qualitomètres de la 8e campagne sur la masse d'eau souterraine GG043-S : Bassin versant de socle de la Loire bourguignonne

**Projet d'évolution du classement des communes**

- Maintenu non classée
- Maintenu classée
- Nouvellement classée totalement
- Nouvellement classée partiellement
- Sortie du classement

**Qualitomètre du Réseau Nitrate**

- En-dessous du seuil réglementaire
- Au-dessus du seuil réglementaire (code BSS)

**Qualitomètre complémentaire**

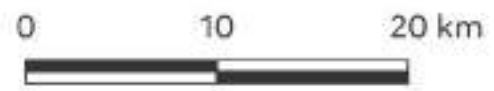
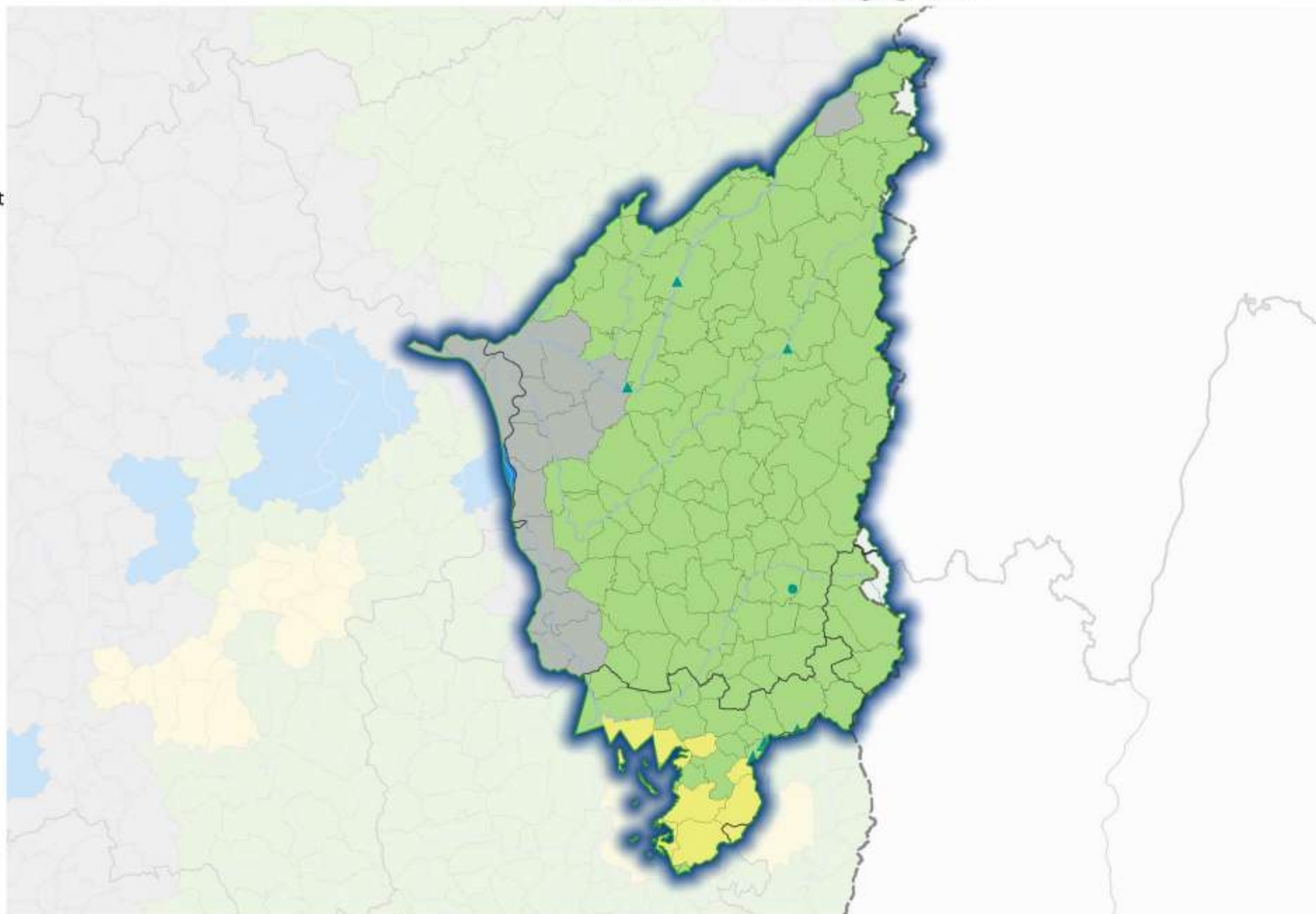
- ▲ En-dessous du seuil réglementaire
- ▲ Au-dessus du seuil réglementaire (code BSS)

**Situation de la masse d'eau**

- Au-dessus du seuil réglementaire
- En-dessous du seuil réglementaire
- Pas de données

**Limite**

- Limite du bassin Loire-Bretagne





12

**Révision des zones vulnérables 2026 en Loire-Bretagne**

Classement des qualitomètres de la 8e campagne sur la masse d'eau souterraine GG044 : Schistes, grès et arkoses du Carbonifère et du Permien du bassin de Blanzly libres

**Projet d'évolution du classement des communes**

- Maintenu non classée
- Maintenu classée
- Nouvellement classée totalement
- Nouvellement classée partiellement
- Sortie du classement

**Qualitomètre du Réseau Nitrate**

- En-dessous du seuil réglementaire
- Au-dessus du seuil réglementaire (code BSS)

**Qualitomètre complémentaire**

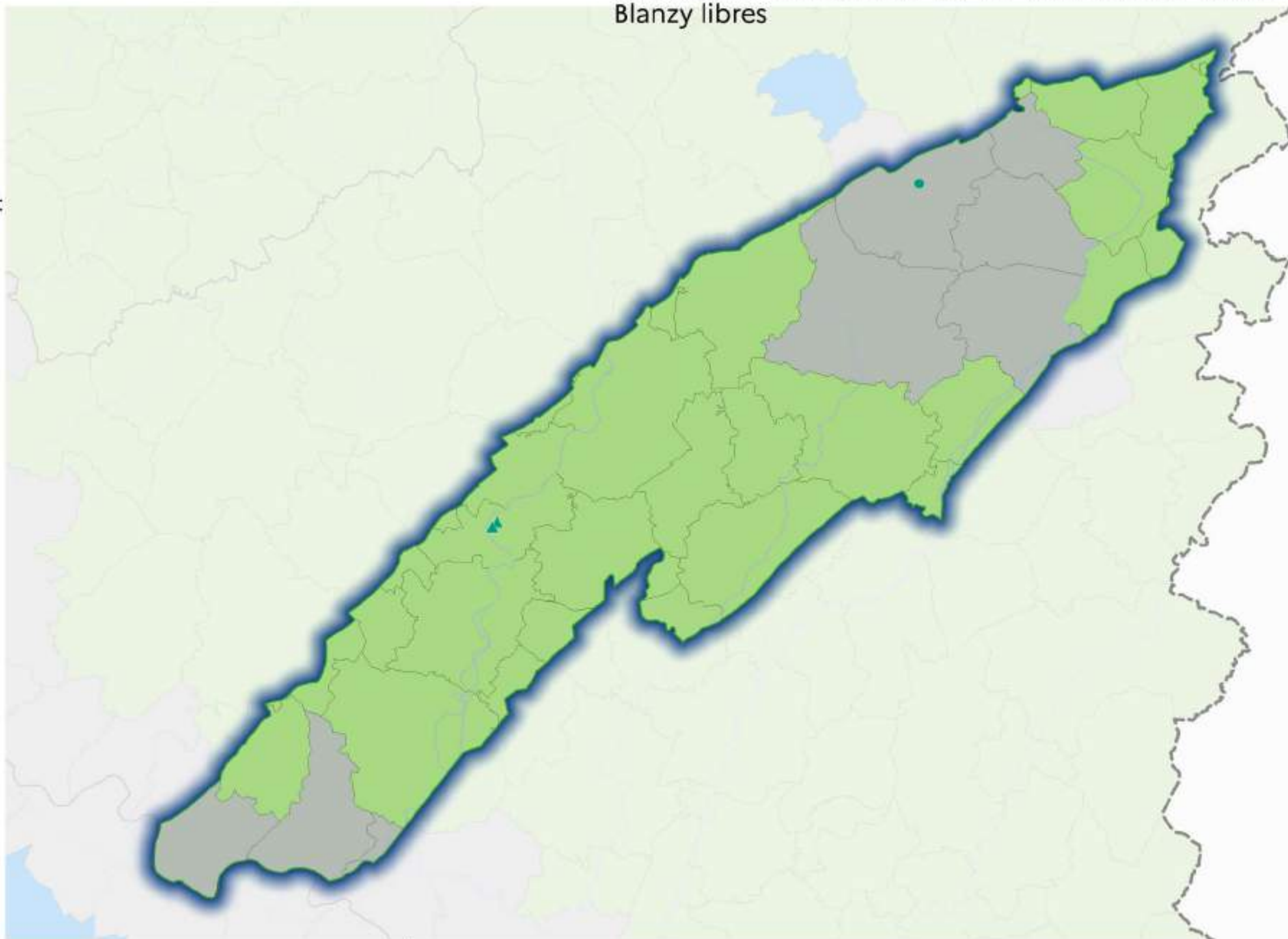
- ▲ En-dessous du seuil réglementaire
- ▲ Au-dessus du seuil réglementaire (code BSS)

**Situation de la masse d'eau**

- Au-dessus du seuil réglementaire
- En-dessous du seuil réglementaire
- Pas de données

**Limite**

- Limite du bassin Loire-Bretagne





12

**Révision des zones vulnérables 2026 en Loire-Bretagne**

Classement des qualitomètres de la 8e campagne sur la masse d'eau souterraine GG045 : Calcaires et marnes du Jurassique du Beaujolais libres

**Projet d'évolution du classement des communes**

- Maintenu non classée
- Maintenu classée
- Nouvellement classée totalement
- Nouvellement classée partiellement
- Sortie du classement

**Qualitomètre du Réseau Nitrate**

- En-dessous du seuil réglementaire
- Au-dessus du seuil réglementaire (code BSS)

**Qualitomètre complémentaire**

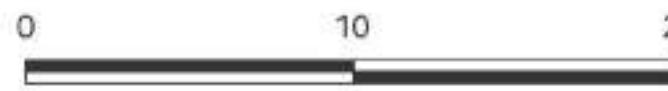
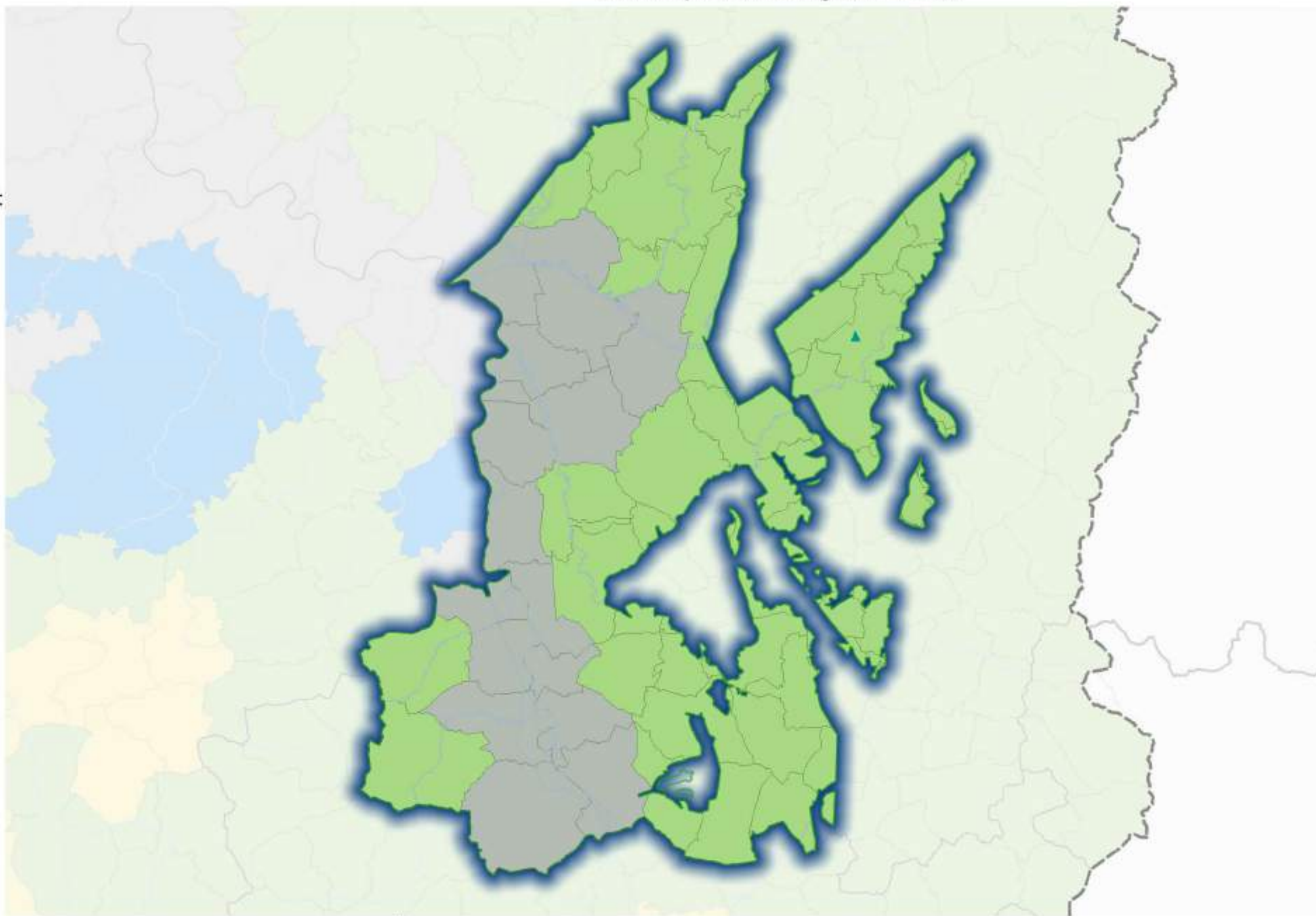
- ▲ En-dessous du seuil réglementaire
- ▲ Au-dessus du seuil réglementaire (code BSS)

**Situation de la masse d'eau**

- Au-dessus du seuil réglementaire
- En-dessous du seuil réglementaire
- Pas de données

**Limite**

- Limite du bassin Loire-Bretagne





12

**Révision des zones vulnérables 2026 en Loire-Bretagne**

Classement des qualitomètres de la 8e campagne sur la masse d'eau souterraine GG046 : Calcaires et sables du bassins tertiaire roannais libre

**Projet d'évolution du classement des communes**

- Maintenu non classée
- Maintenu classée
- Nouvellement classée totalement
- Nouvellement classée partiellement
- Sortie du classement

**Qualitomètre du Réseau Nitrate**

- En-dessous du seuil réglementaire
- Au-dessus du seuil réglementaire (code BSS)

**Qualitomètre complémentaire**


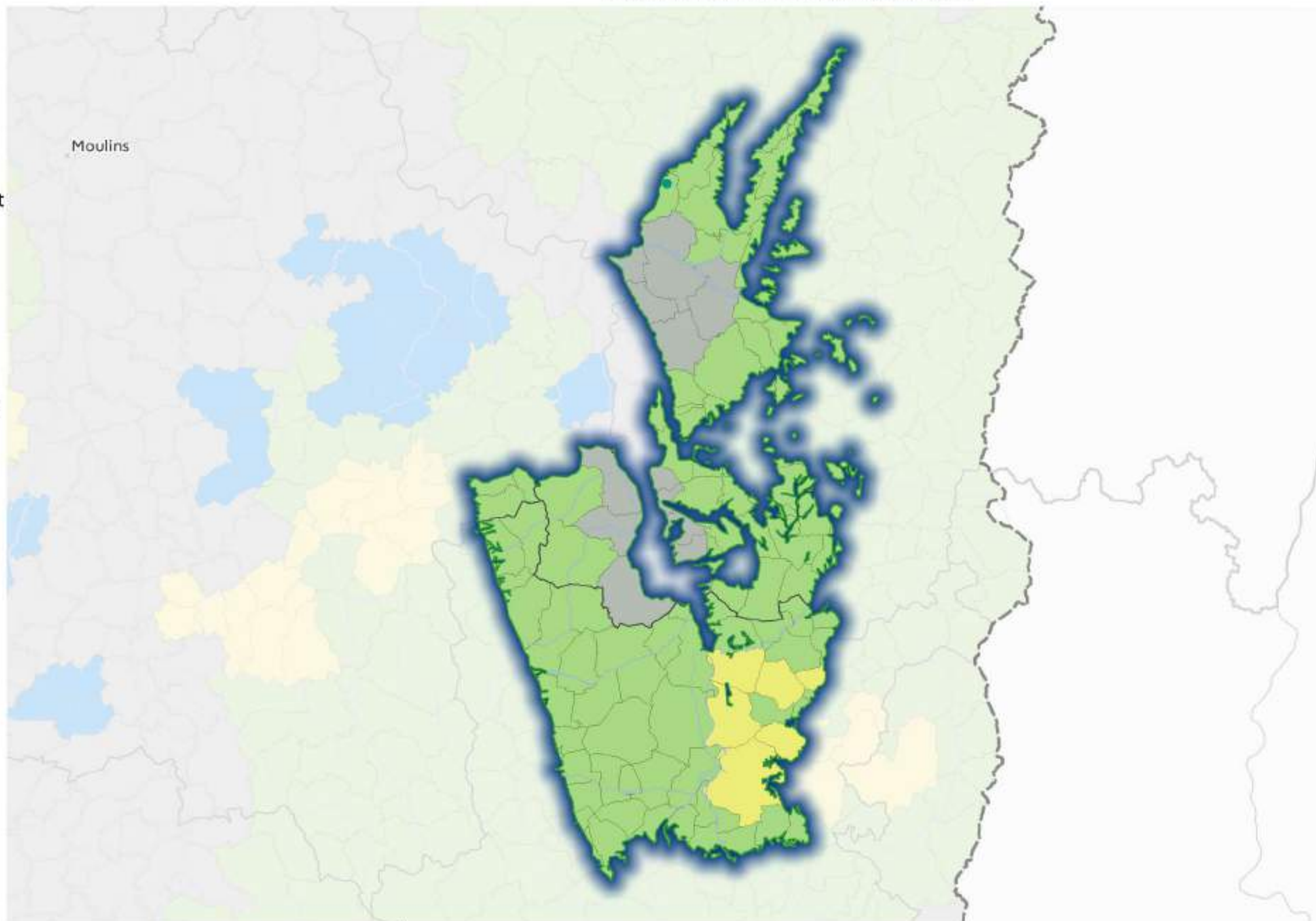
- ▲ En-dessous du seuil réglementaire
- ▲ Au-dessus du seuil réglementaire (code BSS)

**Situation de la masse d'eau**

- Au-dessus du seuil réglementaire
- En-dessous du seuil réglementaire
- Pas de données

**Limite**

- Limite du bassin Loire-Bretagne





12

**Révision des zones vulnérables 2026 en Loire-Bretagne**

Classement des qualitomètres de la 8e campagne sur la masse d'eau souterraine GG047-PR : Alluvions de la Loire du Massif Central

**Projet d'évolution du classement des communes**

- Maintenu non classée
- Maintenu classée
- Nouvellement classée totalement
- Nouvellement classée partiellement
- Sortie du classement

**Qualitomètre du Réseau Nitrate**

- En-dessous du seuil réglementaire
- Au-dessus du seuil réglementaire (code BSS)

**Qualitomètre complémentaire**

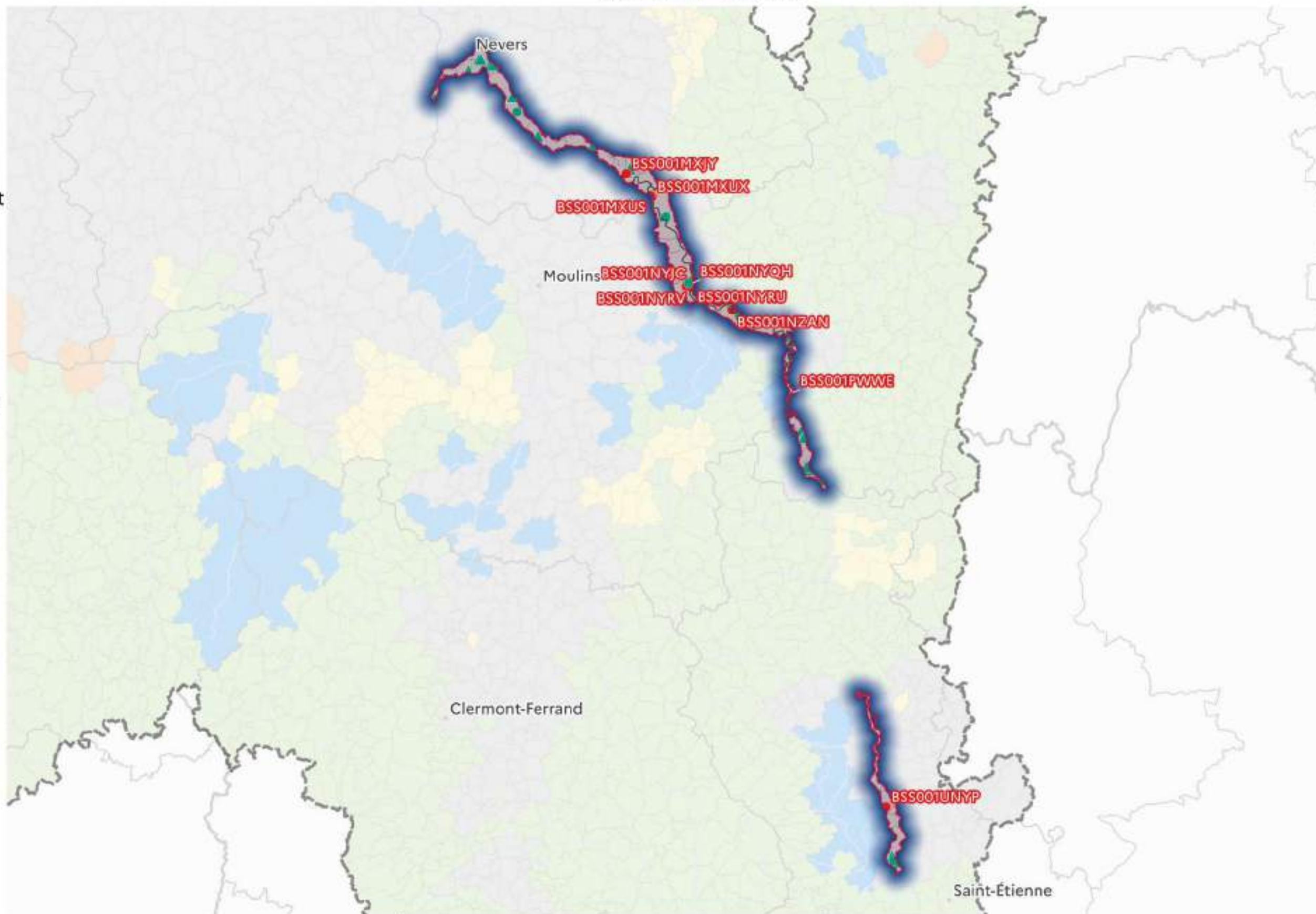
- ▲ En-dessous du seuil réglementaire
- ▲ Au-dessus du seuil réglementaire (code BSS)

**Situation de la masse d'eau**

- Au-dessus du seuil réglementaire
- En-dessous du seuil réglementaire
- Pas de données

**Limite**

- Limite du bassin Loire-Bretagne





12

**Révision des zones vulnérables 2026 en Loire-Bretagne**

Classement des qualitomètres de la 8e campagne sur la masse d'eau souterraine GG047-ROAN : Alluvions de la Loire du Massif Central

**Projet d'évolution du classement des communes**

- Maintenu non classée
- Maintenu classée
- Nouvellement classée totalement
- Nouvellement classée partiellement
- Sortie du classement

**Qualitomètre du Réseau Nitrate**

- En-dessous du seuil réglementaire
- Au-dessus du seuil réglementaire (code BSS)

**Qualitomètre complémentaire**

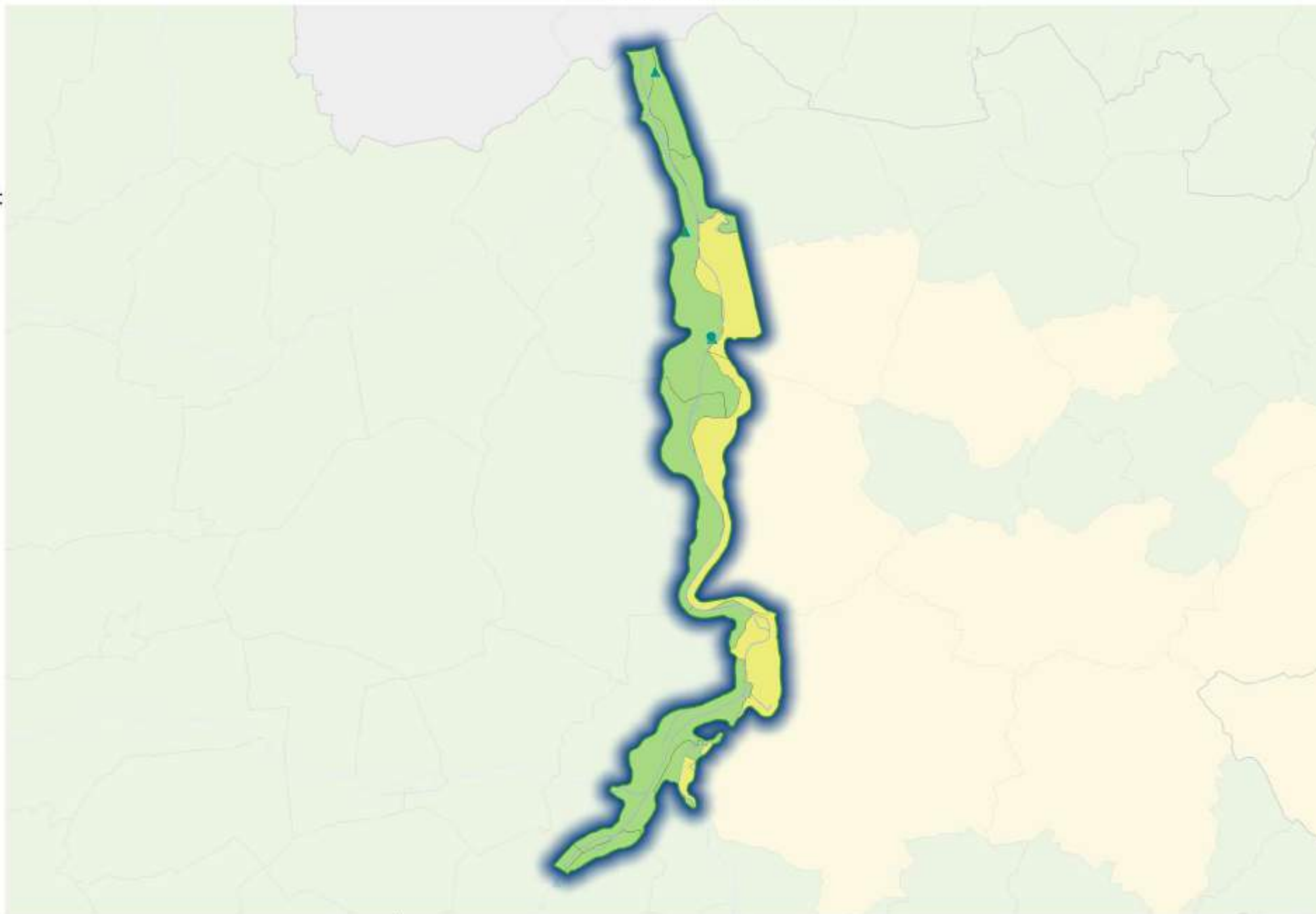
- ▲ En-dessous du seuil réglementaire
- ▲ Au-dessus du seuil réglementaire (code BSS)

**Situation de la masse d'eau**

- Au-dessus du seuil réglementaire
- En-dessous du seuil réglementaire
- Pas de données

**Limite**

- Limite du bassin Loire-Bretagne





**Projet d'évolution du classement des communes**

- Maintenu non classée
- Maintenu classée
- Nouvellement classée totalement
- Nouvellement classée partiellement
- Sortie du classement

**Qualitomètre du Réseau Nitrate**

- En-dessous du seuil réglementaire
- Au-dessus du seuil réglementaire (code BSS)

**Qualitomètre complémentaire**

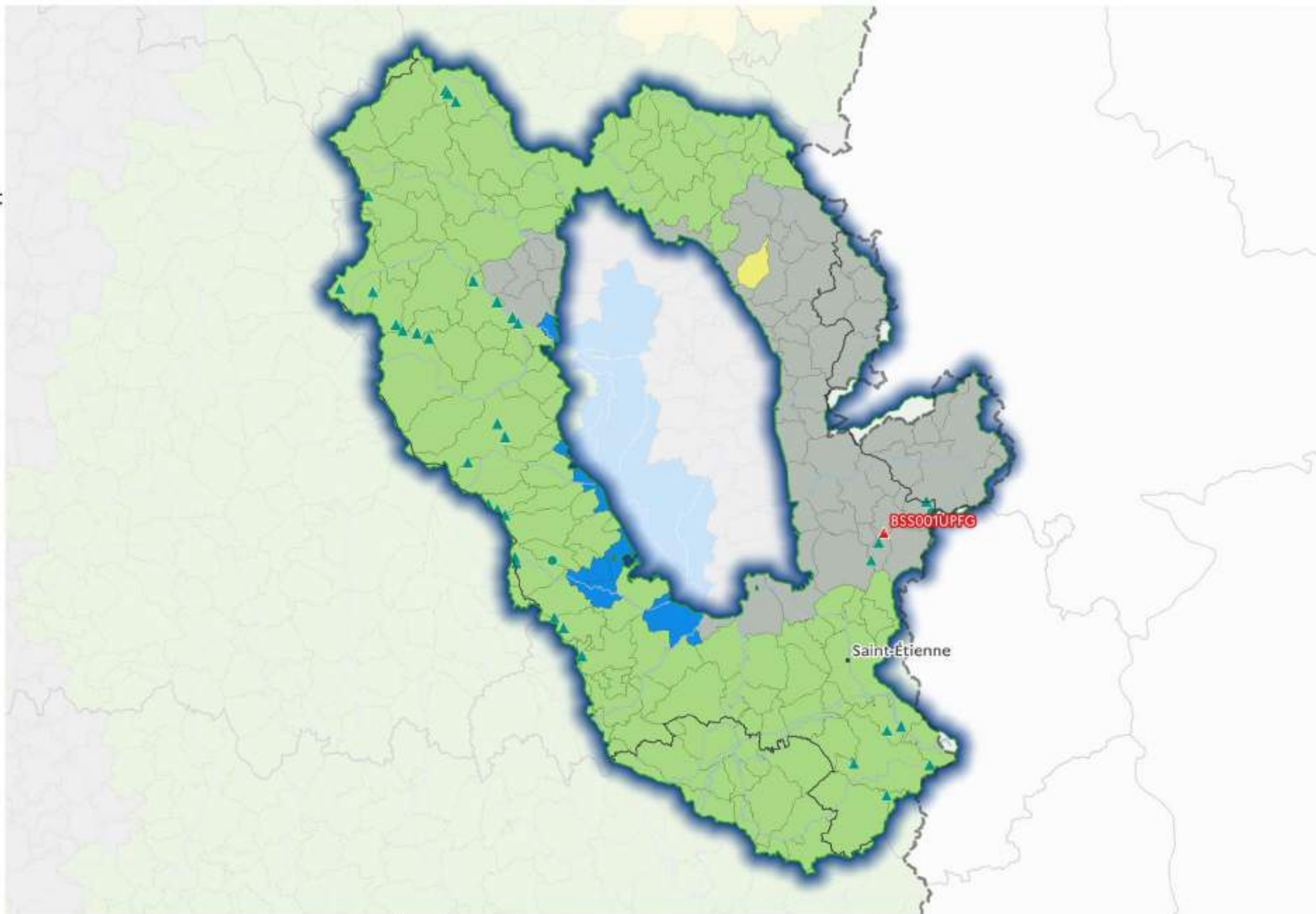
- ▲ En-dessous du seuil réglementaire
- ▲ Au-dessus du seuil réglementaire (code BSS)

**Situation de la masse d'eau**

- Au-dessus du seuil réglementaire
- En-dessous du seuil réglementaire
- Pas de données

**Limite**

- Limite du bassin Loire-Bretagne





12

**Révision des zones vulnérables 2026 en Loire-Bretagne**

Classement des qualitomètres de la 8e campagne sur la masse d'eau souterraine GG049 : Bassin versant de l'Allier - Margeride

**Projet d'évolution du classement des communes**

- Maintenu non classée
- Maintenu classée
- Nouvellement classée totalement
- Nouvellement classée partiellement
- Sortie du classement

**Qualitomètre du Réseau Nitrate**

- En-dessous du seuil réglementaire
- Au-dessus du seuil réglementaire (code BSS)

**Qualitomètre complémentaire**

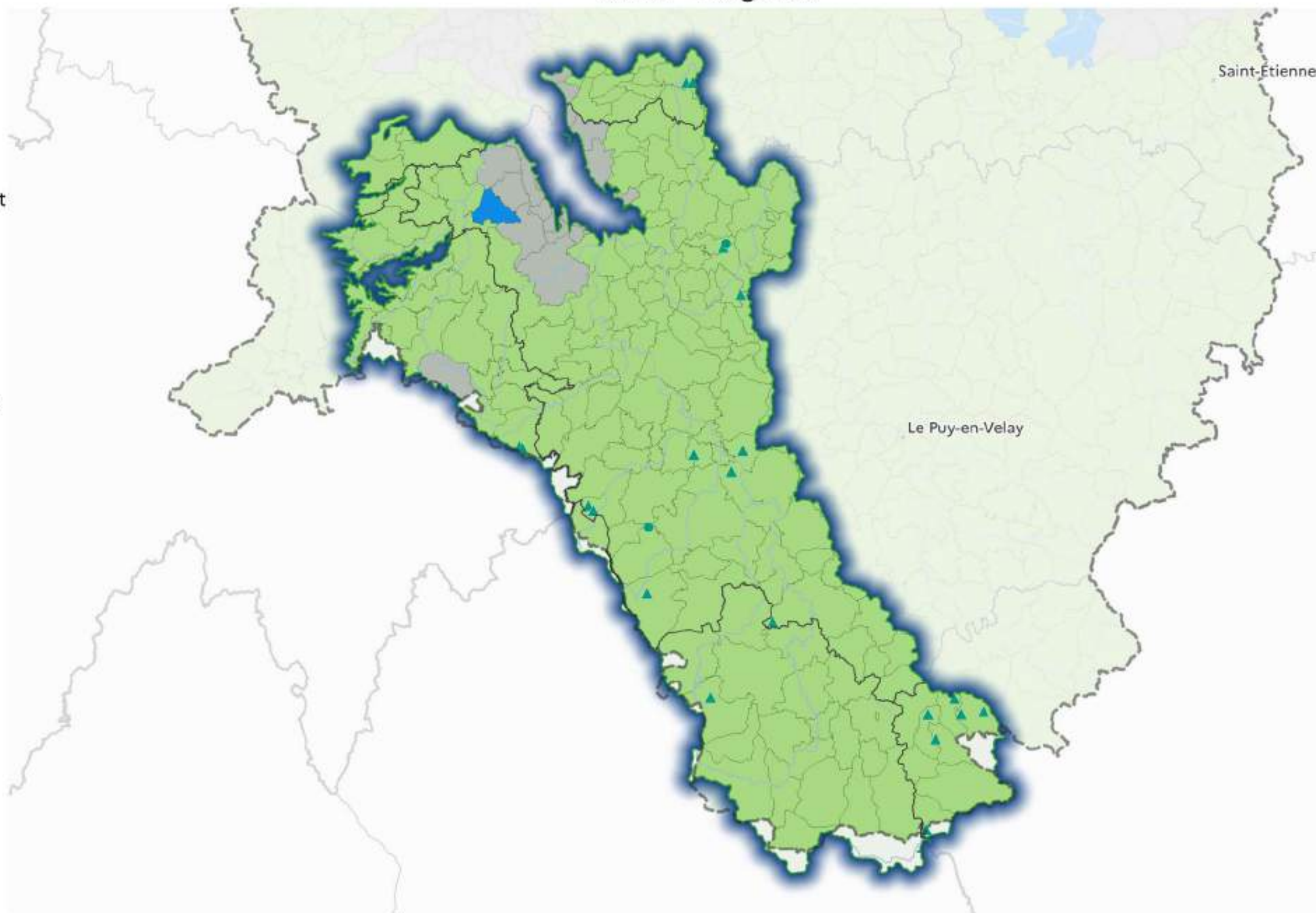
- ▲ En-dessous du seuil réglementaire
- ▲ Au-dessus du seuil réglementaire (code BSS)

**Situation de la masse d'eau**

- Au-dessus du seuil réglementaire
- En-dessous du seuil réglementaire
- Pas de données

**Limite**

- Limite du bassin Loire-Bretagne





12

**Révision des zones vulnérables 2026 en Loire-Bretagne**

Classement des qualitomètres de la 8e campagne sur la masse d'eau souterraine GG050 : Bassin versant de la Sioule

**Projet d'évolution du classement des communes**

- Maintenu non classée
- Maintenu classée
- Nouvellement classée totalement
- Nouvellement classée partiellement
- Sortie du classement

**Qualitomètre du Réseau Nitrate**

- En-dessous du seuil réglementaire
- Au-dessus du seuil réglementaire (code BSS)

**Qualitomètre complémentaire**


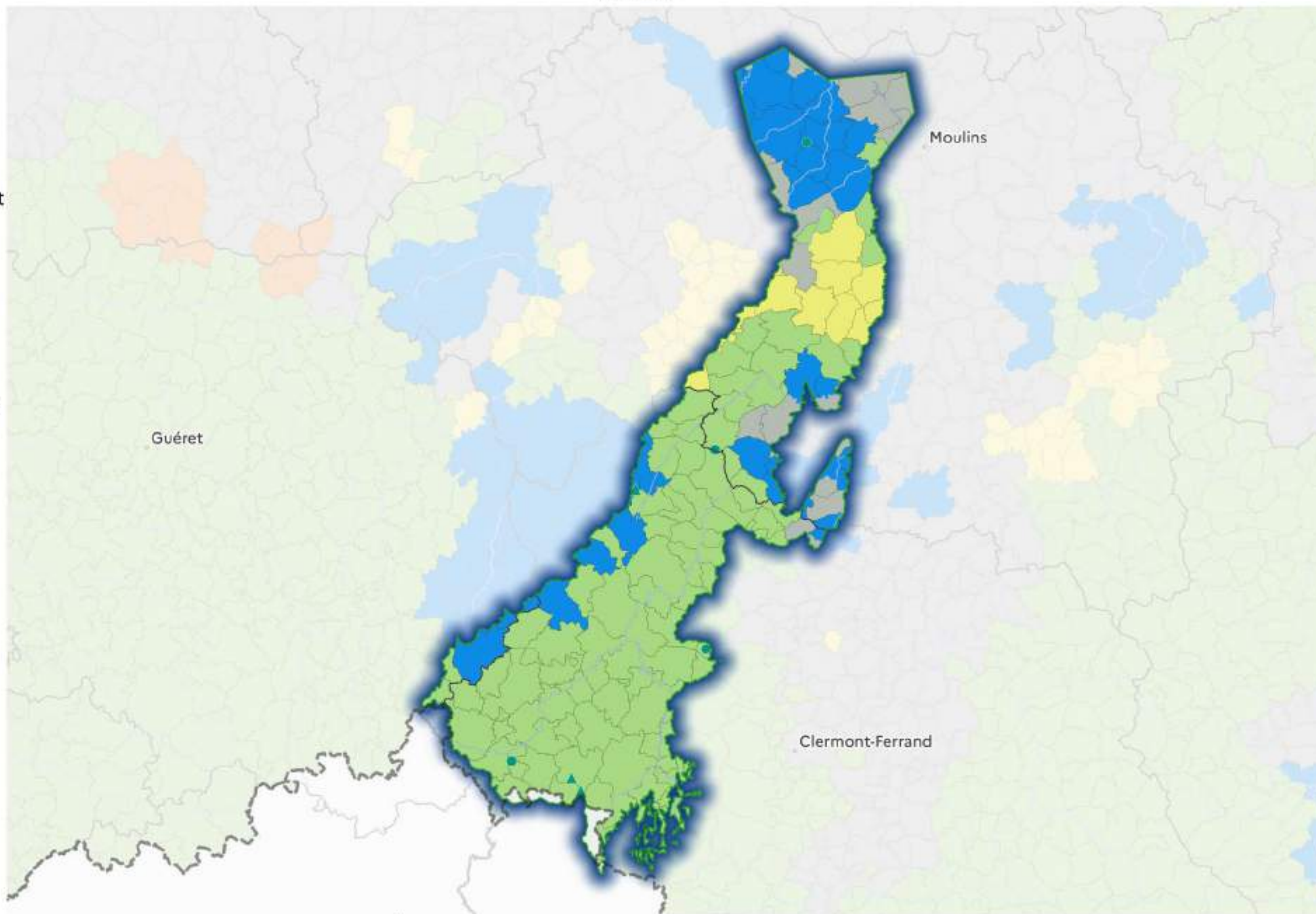
- ▲ En-dessous du seuil réglementaire
- ▲ Au-dessus du seuil réglementaire (code BSS)

**Situation de la masse d'eau**

- Au-dessus du seuil réglementaire
- En-dessous du seuil réglementaire
- Pas de données

**Limite**

- Limite du bassin Loire-Bretagne





12

**Révision des zones vulnérables 2026 en Loire-Bretagne**

Classement des qualitomètres de la 8e campagne sur la masse d'eau souterraine GG051-PR : Sables, argiles et calcaires du bassin tertiaire de la Plaine de la Limagne libre

**Projet d'évolution du classement des communes**

- Maintenu non classée
- Maintenu classée
- Nouvellement classée totalement
- Nouvellement classée partiellement
- Sortie du classement

**Qualitomètre du Réseau Nitrate**

- En-dessous du seuil réglementaire
- Au-dessus du seuil réglementaire (code BSS)

**Qualitomètre complémentaire**

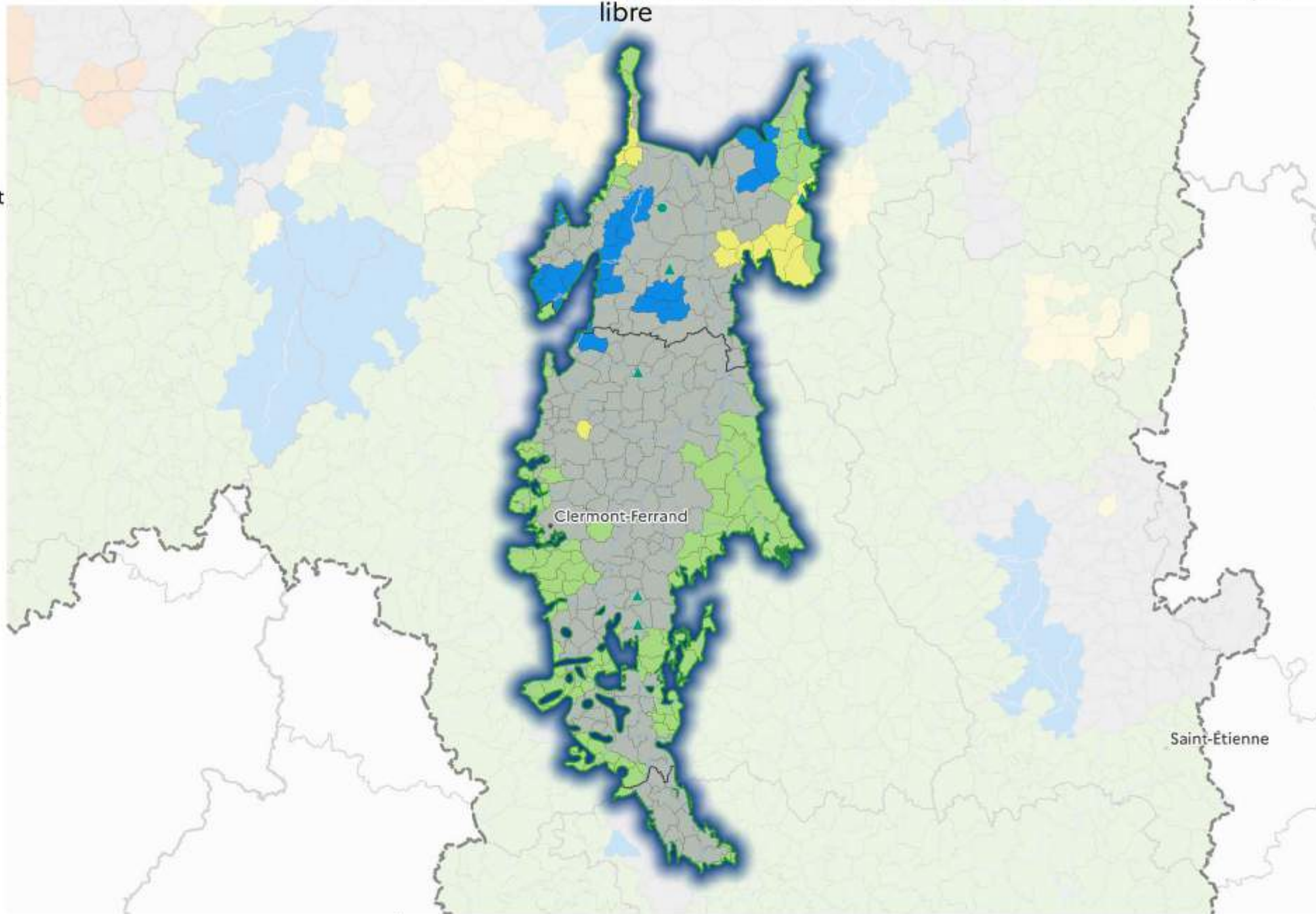
- ▲ En-dessous du seuil réglementaire
- ▲ Au-dessus du seuil réglementaire (code BSS)

**Situation de la masse d'eau**

- Au-dessus du seuil réglementaire
- En-dessous du seuil réglementaire
- Pas de données

**Limite**

- Limite du bassin Loire-Bretagne





12

**Révision des zones vulnérables 2026 en Loire-Bretagne**

Classement des qualitomètres de la 8e campagne sur la masse d'eau souterraine GG051-SD : Sables, argiles et calcaires du bassin tertiaire de la Plaine de la Limagne libre

**Projet d'évolution du classement des communes**

- Maintenu non classée
- Maintenu classée
- Nouvellement classée totalement
- Nouvellement classée partiellement
- Sortie du classement

**Qualitomètre du Réseau Nitrate**

- En-dessous du seuil réglementaire
- Au-dessus du seuil réglementaire (code BSS)

**Qualitomètre complémentaire**

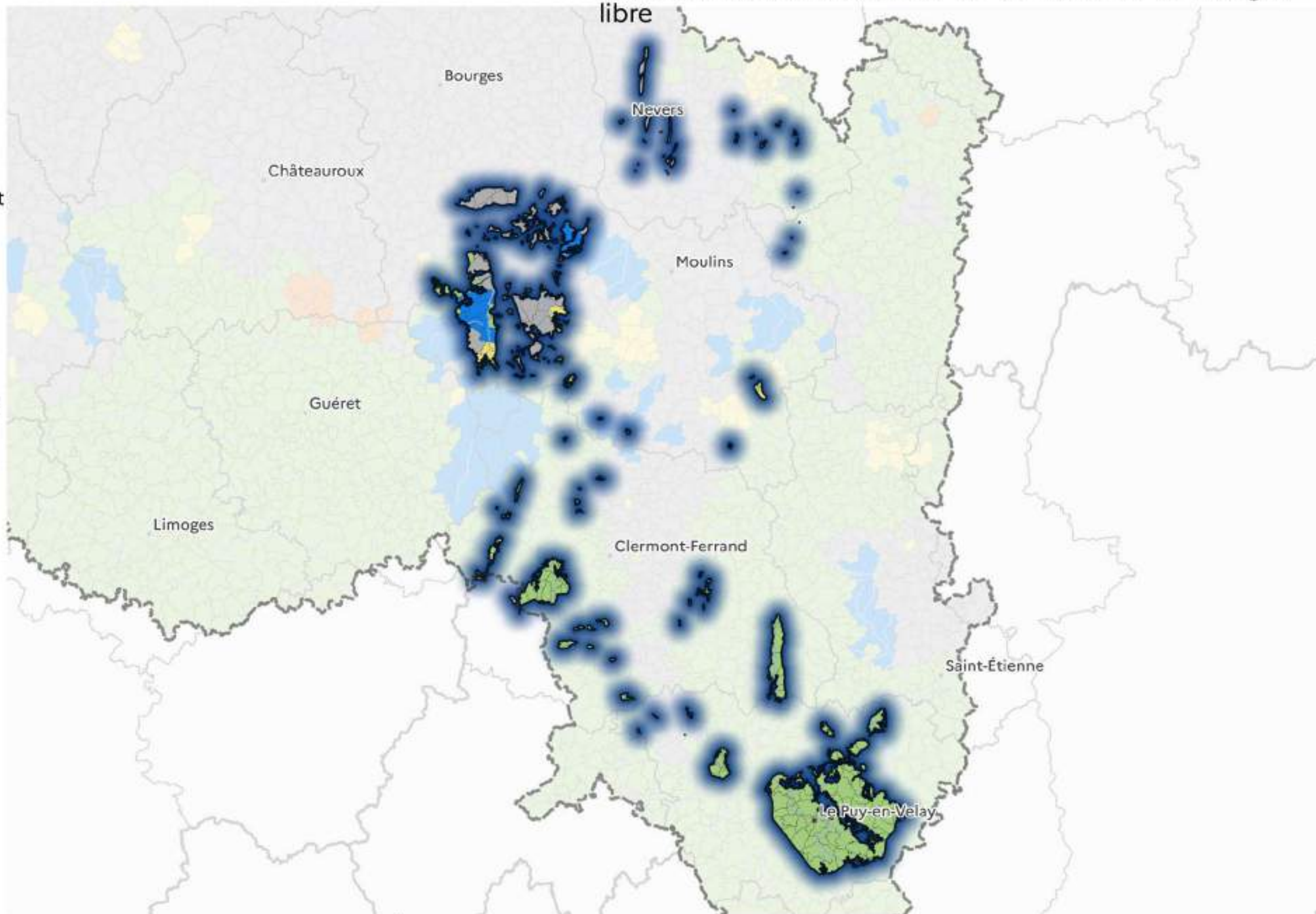
- ▲ En-dessous du seuil réglementaire
- ▲ Au-dessus du seuil réglementaire (code BSS)

**Situation de la masse d'eau**

- Au-dessus du seuil réglementaire
- En-dessous du seuil réglementaire
- Pas de données

**Limite**

- Limite du bassin Loire-Bretagne





12

**Révision des zones vulnérables 2026 en Loire-Bretagne**

Classement des qualitomètres de la 8e campagne sur la masse d'eau souterraine GG052-AL : Alluvions de l'Allier amont

**Projet d'évolution du classement des communes**

- Maintenu non classée
- Maintenu classée
- Nouvellement classée totalement
- Nouvellement classée partiellement
- Sortie du classement

**Qualitomètre du Réseau Nitrate**

- En-dessous du seuil réglementaire
- Au-dessus du seuil réglementaire (code BSS)

**Qualitomètre complémentaire**

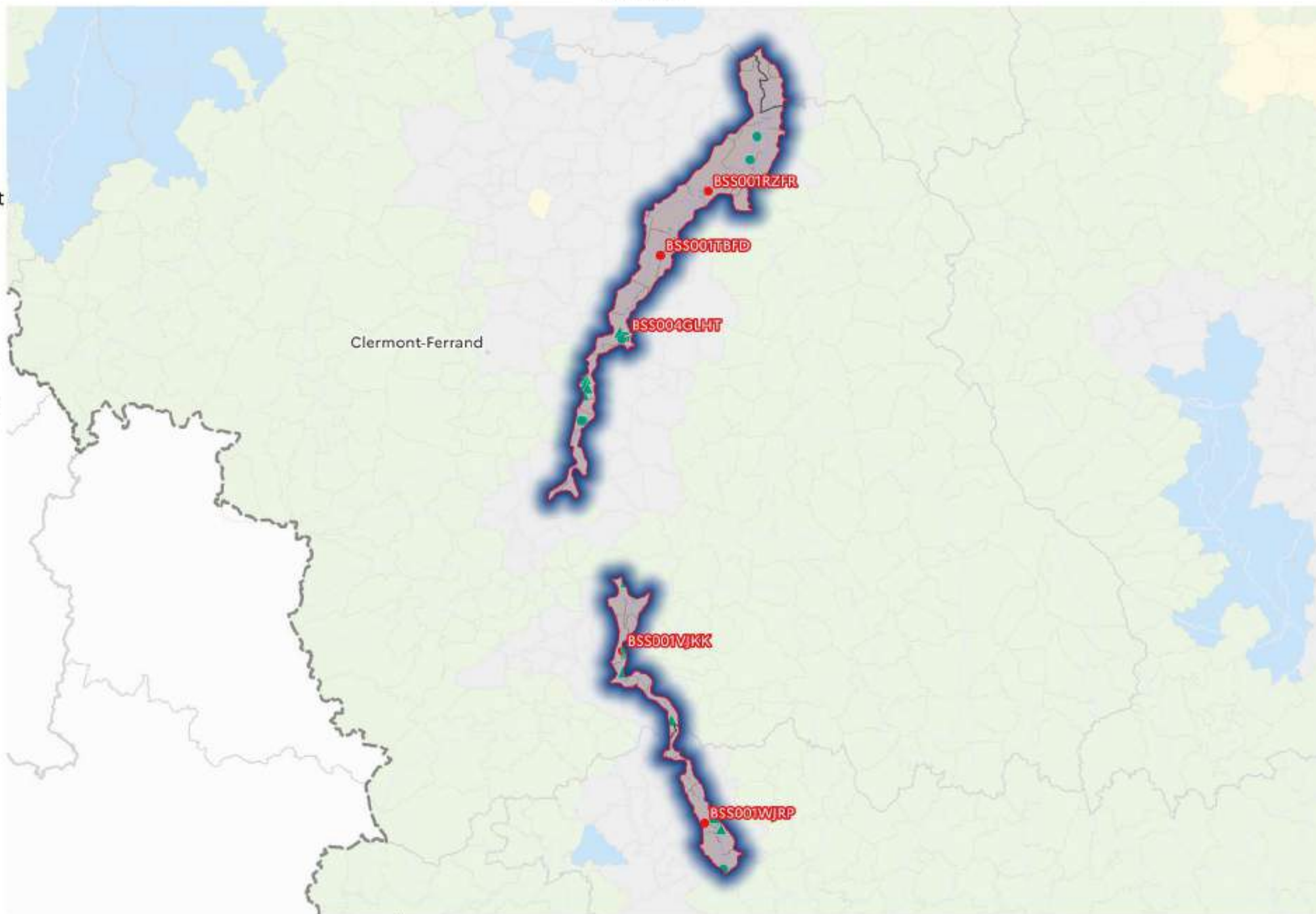
- ▲ En-dessous du seuil réglementaire
- ▲ Au-dessus du seuil réglementaire (code BSS)

**Situation de la masse d'eau**

- Au-dessus du seuil réglementaire
- En-dessous du seuil réglementaire
- Pas de données

**Limite**

- Limite du bassin Loire-Bretagne





12

**Révision des zones vulnérables 2026 en Loire-Bretagne**

Classement des qualitomètres de la 8e campagne sur la masse d'eau souterraine GG052-DO : Alluvions de l'Allier amont

**Projet d'évolution du classement des communes**

- Maintenu non classée
- Maintenu classée
- Nouvellement classée totalement
- Nouvellement classée partiellement
- Sortie du classement

**Qualitomètre du Réseau Nitrate**

- En-dessous du seuil réglementaire
- Au-dessus du seuil réglementaire (code BSS)

**Qualitomètre complémentaire**

- ▲ En-dessous du seuil réglementaire
- ▲ Au-dessus du seuil réglementaire (code BSS)

**Situation de la masse d'eau**

- Au-dessus du seuil réglementaire
- En-dessous du seuil réglementaire
- Pas de données

**Limite**

- Limite du bassin Loire-Bretagne





**Projet d'évolution du  
classement des communes**

- Maintenu non classée
- Maintenu classée
- Nouvellement classée totalement
- Nouvellement classée partiellement
- Sortie du classement

**Qualitomètre du Réseau  
Nitrate**

- En-dessous du seuil réglementaire
- Au-dessus du seuil réglementaire  
(code BSS)

**Qualitomètre complémentaire**

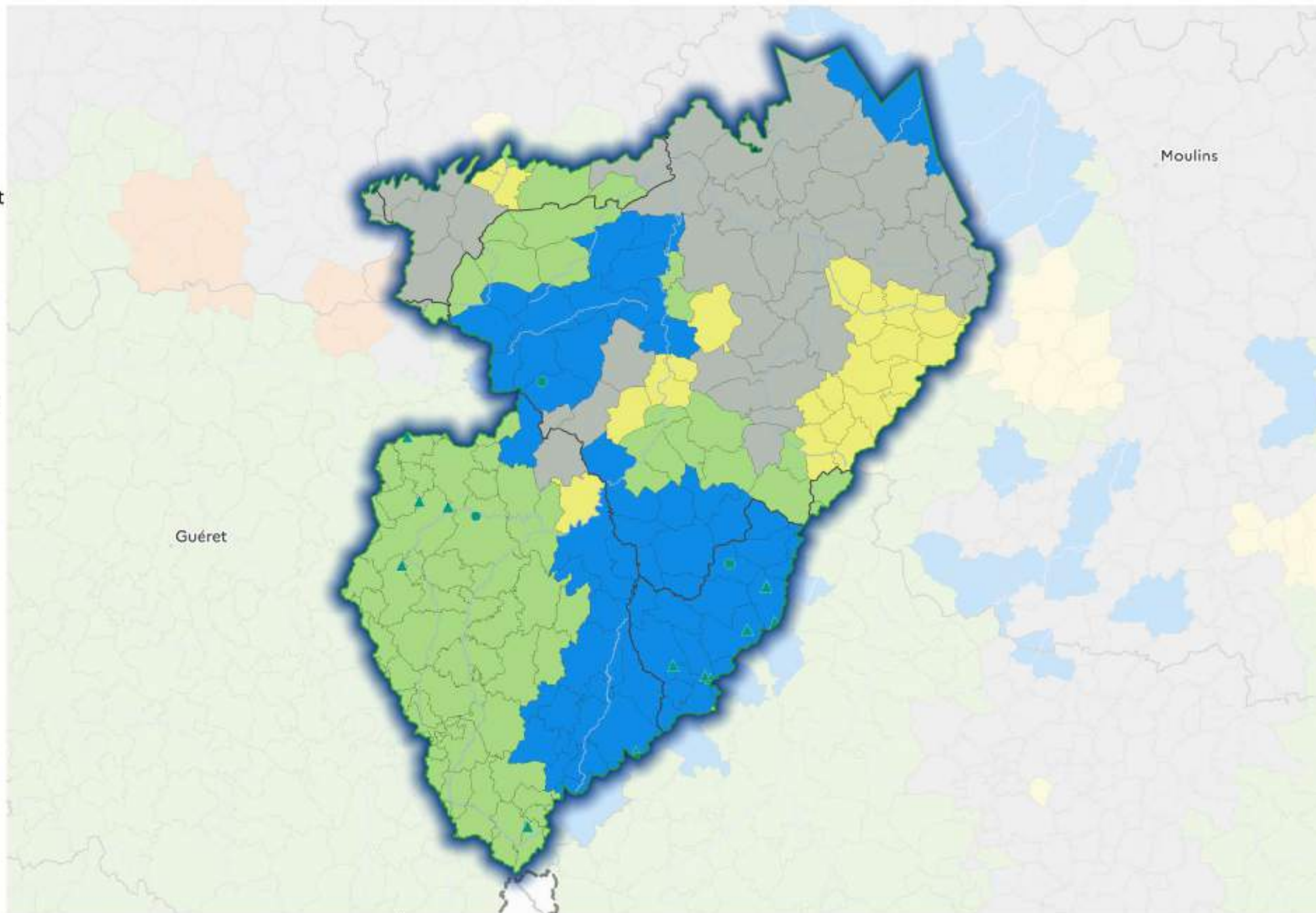
- ▲ En-dessous du seuil réglementaire
- ▲ Au-dessus du seuil réglementaire  
(code BSS)

**Situation de la masse d'eau**

- Au-dessus du seuil réglementaire
- En-dessous du seuil réglementaire
- Pas de données

**Limite**

- Limite du bassin Loire-Bretagne





12

**Révision des zones vulnérables 2026 en Loire-Bretagne**

Classement des qualitomètres de la 8e campagne sur la masse d'eau souterraine GG054 : Bassin versant de l'Indre

**Projet d'évolution du classement des communes**

- Maintenu non classée
- Maintenu classée
- Nouvellement classée totalement
- Nouvellement classée partiellement
- Sortie du classement

**Qualitomètre du Réseau Nitrate**

- En-dessous du seuil réglementaire
- Au-dessus du seuil réglementaire (code BSS)

**Qualitomètre complémentaire**

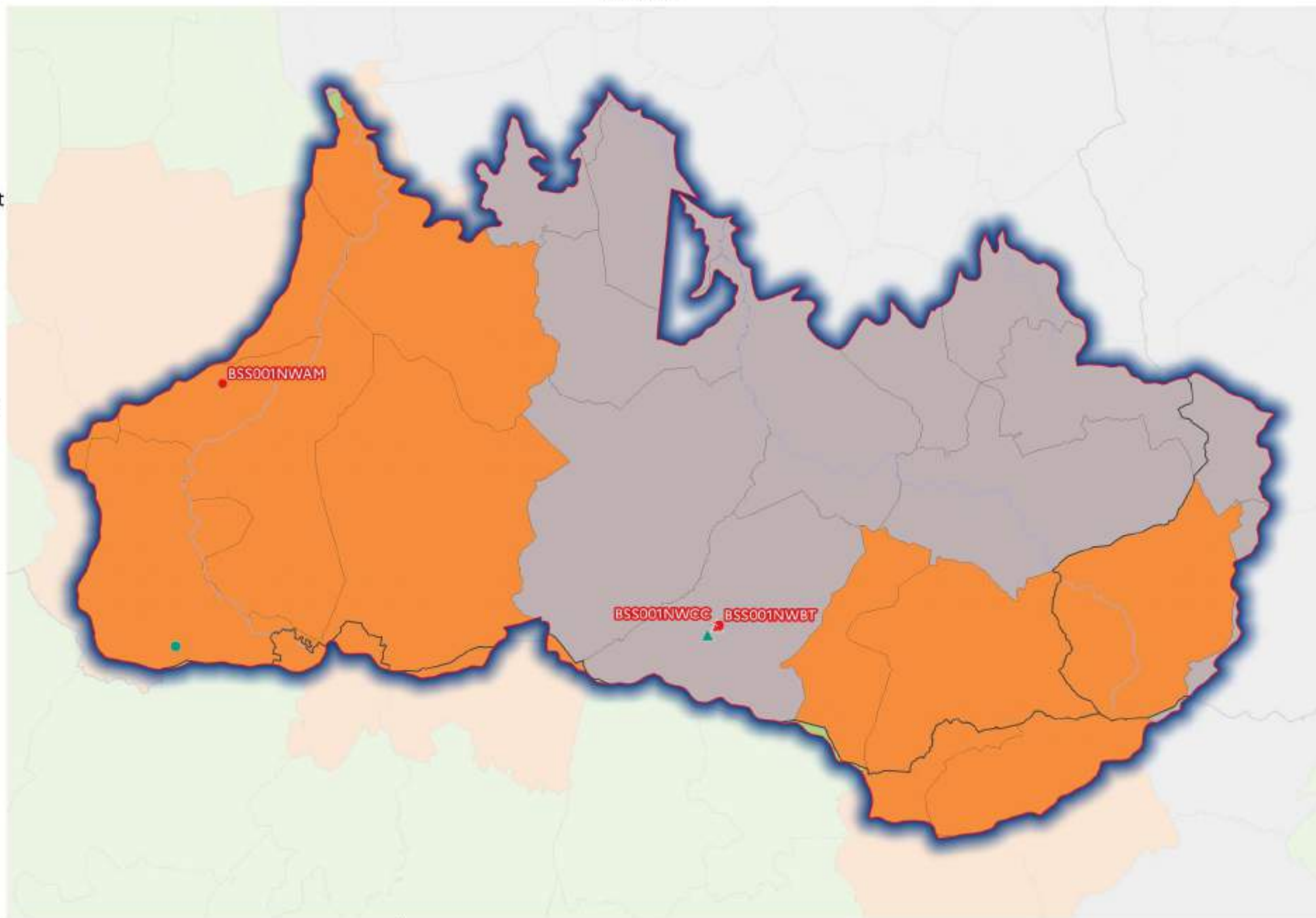
- ▲ En-dessous du seuil réglementaire
- ▲ Au-dessus du seuil réglementaire (code BSS)

**Situation de la masse d'eau**

- Au-dessus du seuil réglementaire
- En-dessous du seuil réglementaire
- Pas de données

**Limite**

- Limite du bassin Loire-Bretagne





12

**Révision des zones vulnérables 2026 en Loire-Bretagne**

Classement des qualitomètres de la 8e campagne sur la masse d'eau souterraine GG055 : Bassin versant de la Creuse

**Projet d'évolution du classement des communes**

- Maintenu non classée
- Maintenu classée
- Nouvellement classée totalement
- Nouvellement classée partiellement
- Sortie du classement

**Qualitomètre du Réseau Nitrate**

- En-dessous du seuil réglementaire
- Au-dessus du seuil réglementaire (code BSS)

**Qualitomètre complémentaire**

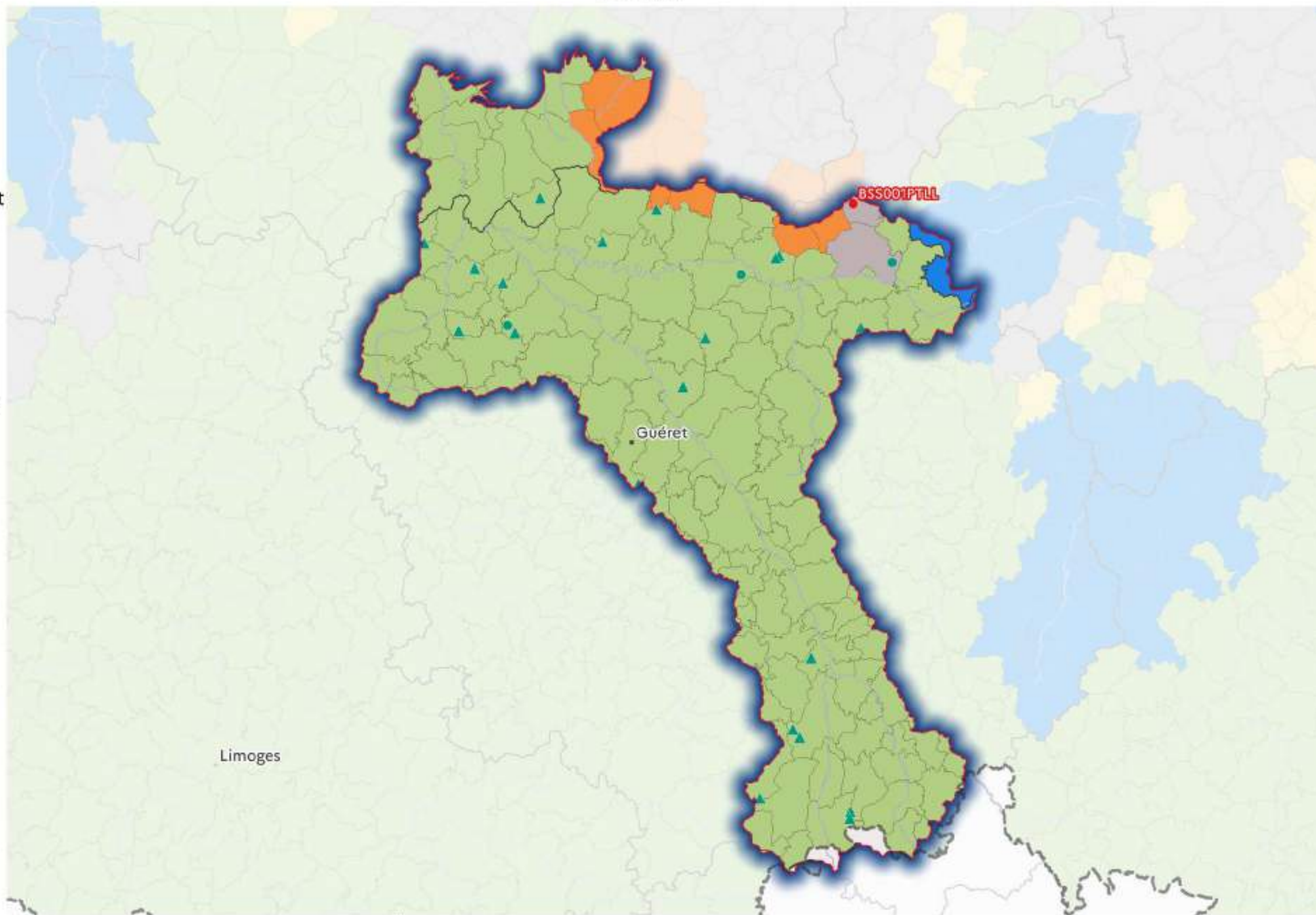
- ▲ En-dessous du seuil réglementaire
- ▲ Au-dessus du seuil réglementaire (code BSS)

**Situation de la masse d'eau**

- Au-dessus du seuil réglementaire
- En-dessous du seuil réglementaire
- Pas de données

**Limite**

- Limite du bassin Loire-Bretagne



Limoges

Guéret

BSS001PTLL





**Projet d'évolution du  
classement des communes**

- Maintenu non classée
- Maintenu classée
- Nouvellement classée totalement
- Nouvellement classée partiellement
- Sortie du classement

**Qualitomètre du Réseau  
Nitrate**

- En-dessous du seuil réglementaire
- Au-dessus du seuil réglementaire  
(code BSS)

**Qualitomètre complémentaire**

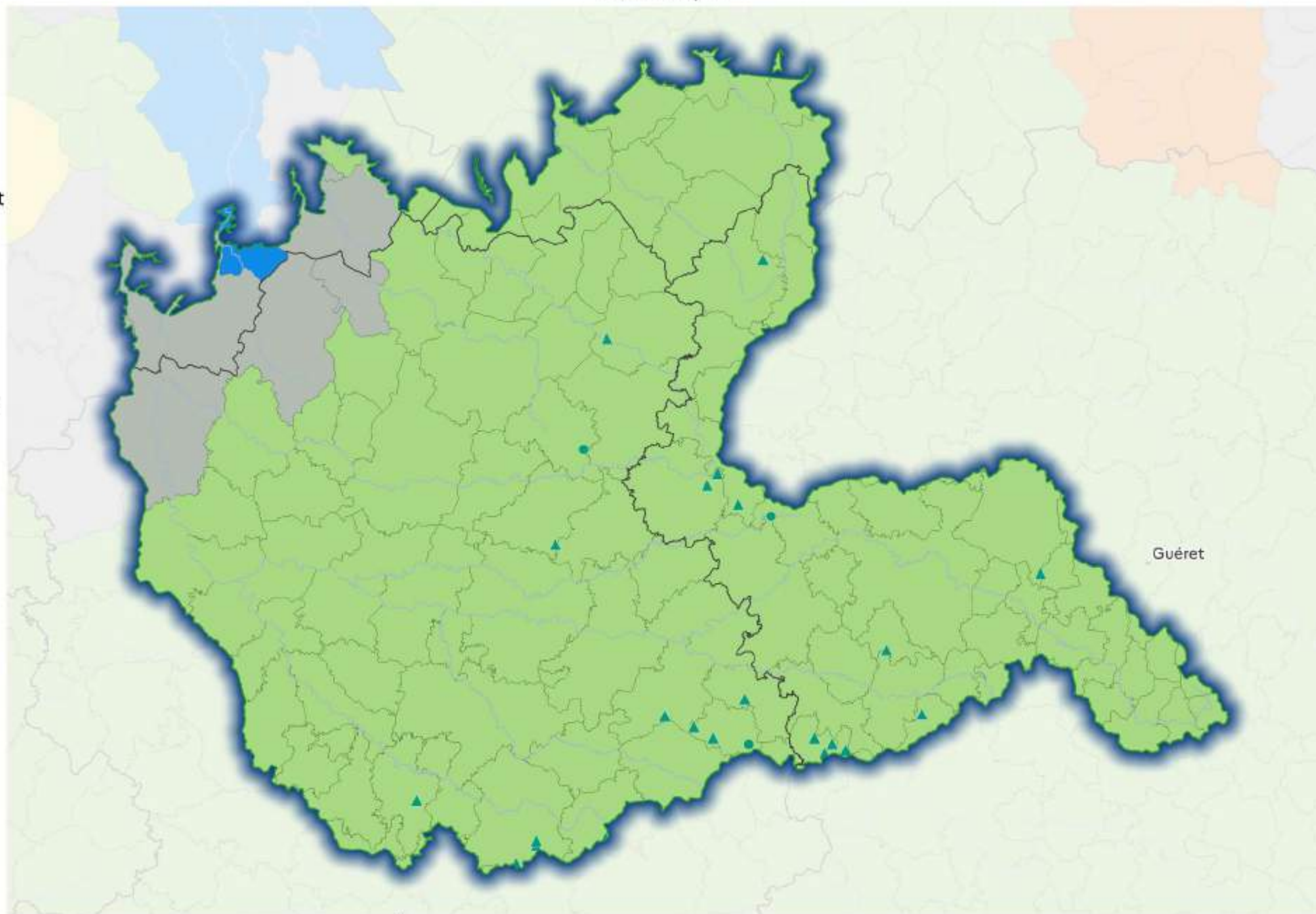
- ▲ En-dessous du seuil réglementaire
- ▲ Au-dessus du seuil réglementaire  
(code BSS)

**Situation de la masse d'eau**

- Au-dessus du seuil réglementaire
- En-dessous du seuil réglementaire
- Pas de données

**Limite**

- Limite du bassin Loire-Bretagne





12

**Révision des zones vulnérables 2026 en Loire-Bretagne**

Classement des qualitomètres de la 8e campagne sur la masse d'eau souterraine GG057 : Bassin versant de la Vienne

**Projet d'évolution du classement des communes**

- Maintenu non classée
- Maintenu classée
- Nouvellement classée totalement
- Nouvellement classée partiellement
- Sortie du classement

**Qualitomètre du Réseau Nitrate**

- En-dessous du seuil réglementaire
- Au-dessus du seuil réglementaire (code BSS)

**Qualitomètre complémentaire**

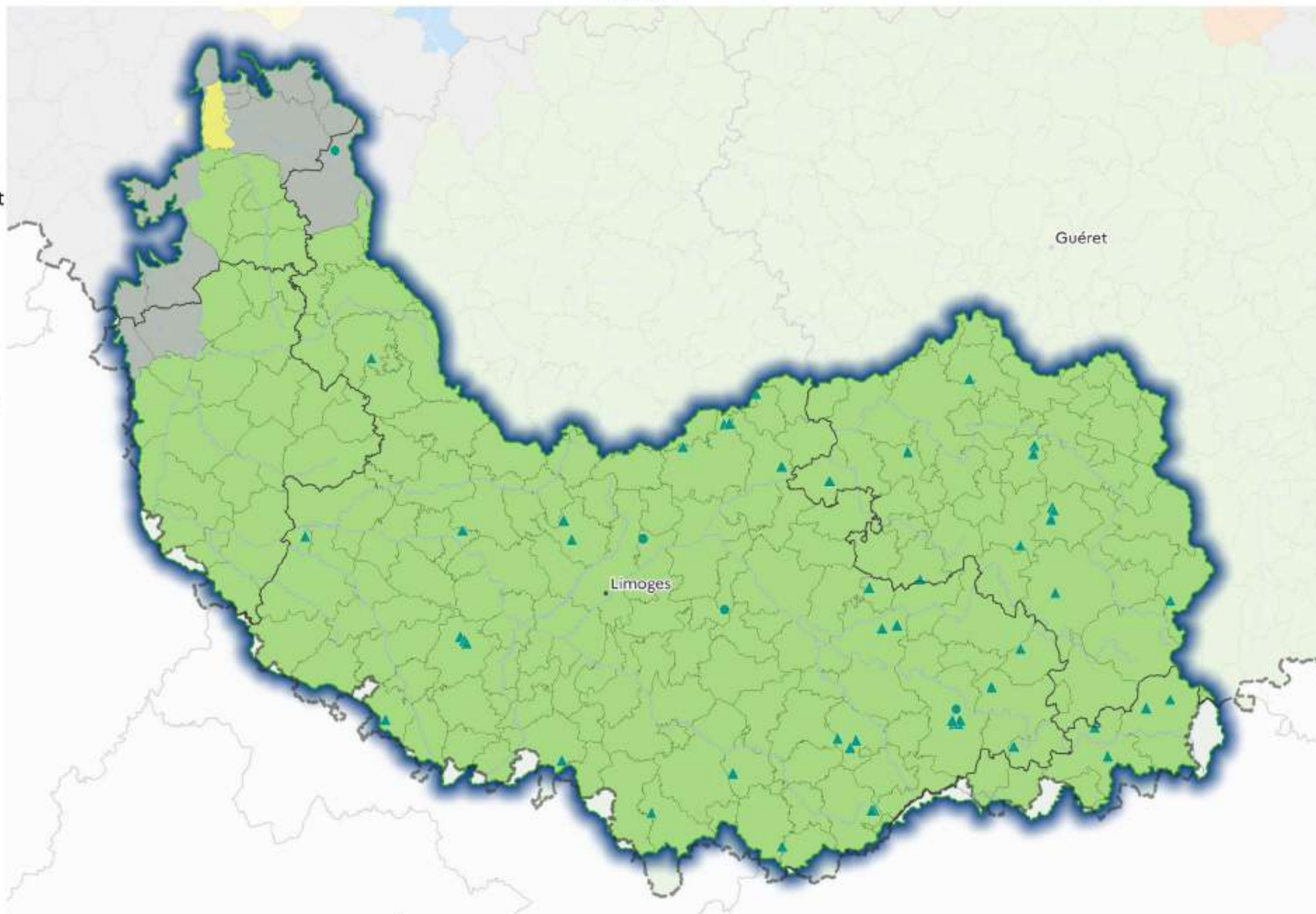
- ▲ En-dessous du seuil réglementaire
- ▲ Au-dessus du seuil réglementaire (code BSS)

**Situation de la masse d'eau**

- Au-dessus du seuil réglementaire
- En-dessous du seuil réglementaire
- Pas de données

**Limite**

- Limite du bassin Loire-Bretagne





12

**Révision des zones vulnérables 2026 en Loire-Bretagne**

Classement des qualitomètres de la 8e campagne sur la masse d'eau souterraine GG058 : Bassin versant de la baie de Lannion

**Projet d'évolution du classement des communes**

- Maintenu non classée
- Maintenu classée
- Nouvellement classée totalement
- Nouvellement classée partiellement
- Sortie du classement

**Qualitomètre du Réseau Nitrate**

- En-dessous du seuil réglementaire
- Au-dessus du seuil réglementaire (code BSS)

**Qualitomètre complémentaire**

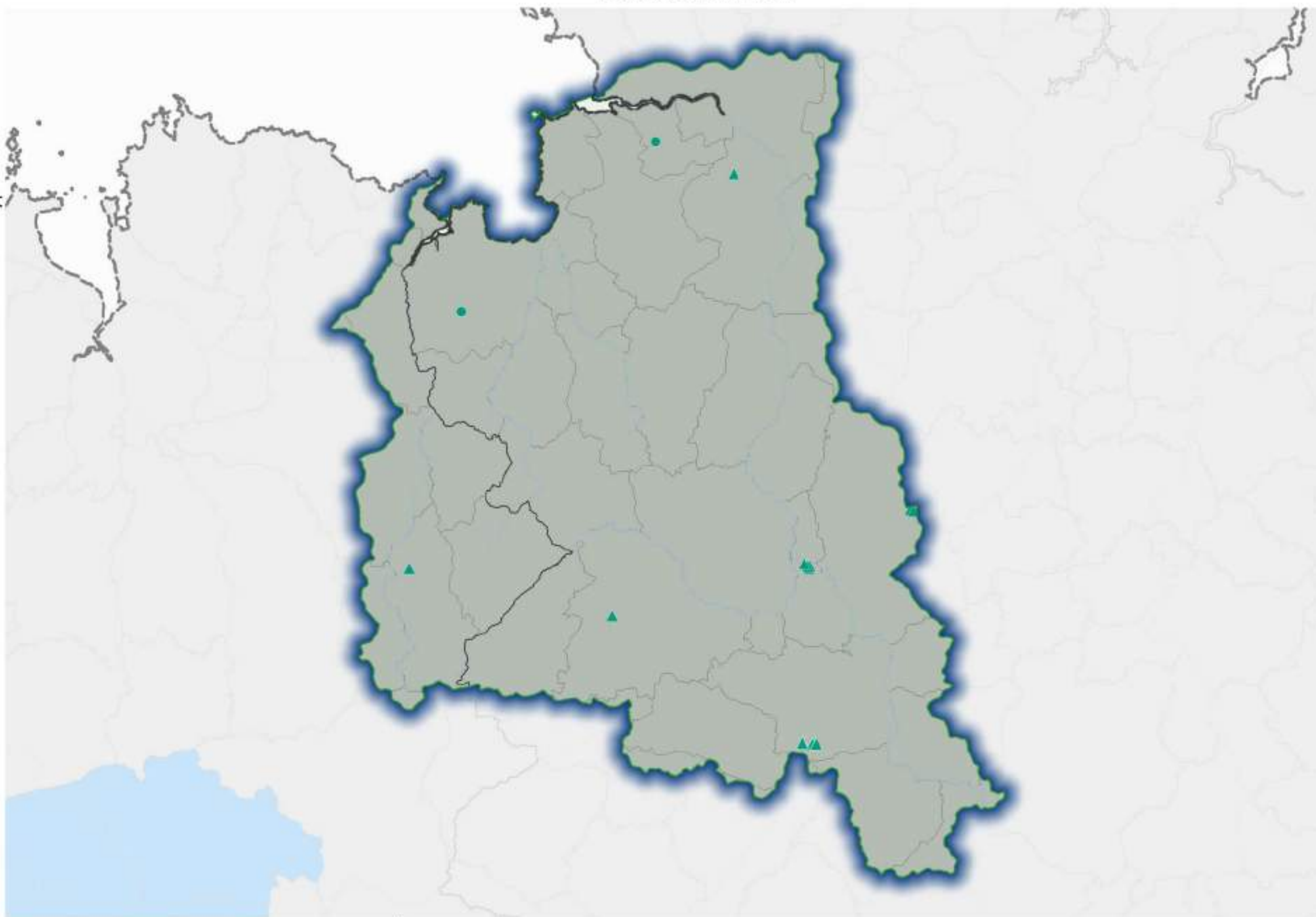
- ▲ En-dessous du seuil réglementaire
- ▲ Au-dessus du seuil réglementaire (code BSS)

**Situation de la masse d'eau**

- Au-dessus du seuil réglementaire
- En-dessous du seuil réglementaire
- Pas de données

**Limite**

- Limite du bassin Loire-Bretagne





12

**Révision des zones vulnérables 2026 en Loire-Bretagne**

Classement des qualitomètres de la 8e campagne sur la masse d'eau souterraine GG059 : Calcaires, argiles et marnes du Trias, Lias et Dogger du Bec d'Allier libres et captifs

**Projet d'évolution du classement des communes**

- Maintenu non classée
- Maintenu classée
- Nouvellement classée totalement
- Nouvellement classée partiellement
- Sortie du classement

**Qualitomètre du Réseau Nitrate**

- En-dessous du seuil réglementaire
- Au-dessus du seuil réglementaire (code BSS)

**Qualitomètre complémentaire**

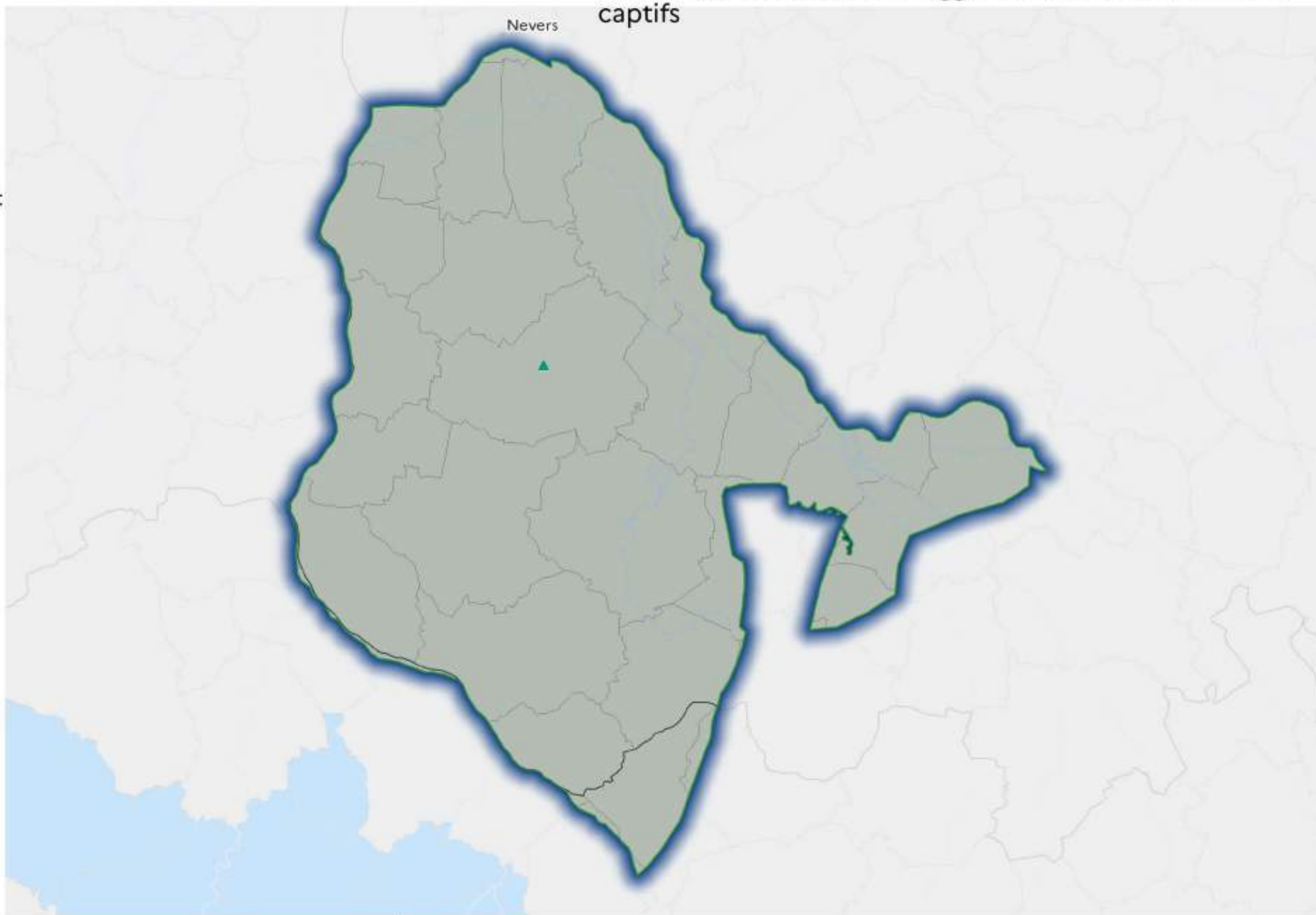
- ▲ En-dessous du seuil réglementaire
- ▲ Au-dessus du seuil réglementaire (code BSS)

**Situation de la masse d'eau**

- Au-dessus du seuil réglementaire
- En-dessous du seuil réglementaire
- Pas de données

**Limite**

- Limite du bassin Loire-Bretagne





12

**Révision des zones vulnérables 2026 en Loire-Bretagne**

Classement des qualitomètres de la 8e campagne sur la masse d'eau souterraine GG061 : Calcaires et marnes du Dogger et Jurassique supérieur du Nivernais nord libres et captifs

**Projet d'évolution du classement des communes**

- Maintenu non classée
- Maintenu classée
- Nouvellement classée totalement
- Nouvellement classée partiellement
- Sortie du classement

**Qualitomètre du Réseau Nitrate**

- En-dessous du seuil réglementaire
- Au-dessus du seuil réglementaire (code BSS)

**Qualitomètre complémentaire**


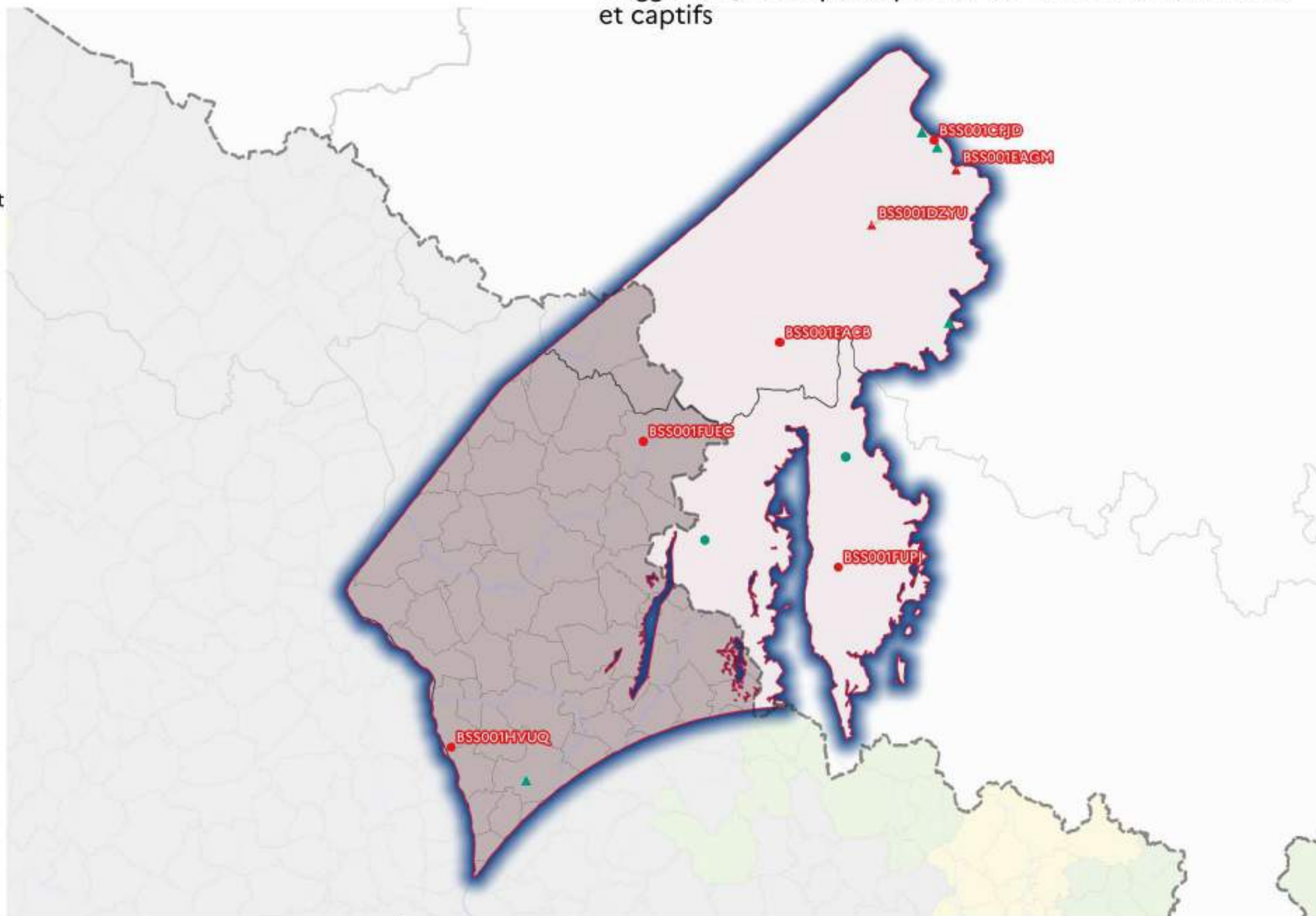
- ▲ En-dessous du seuil réglementaire
- ▲ Au-dessus du seuil réglementaire (code BSS)

**Situation de la masse d'eau**

- Au-dessus du seuil réglementaire
- En-dessous du seuil réglementaire
- Pas de données

**Limite**

- Limite du bassin Loire-Bretagne





**Projet d'évolution du classement des communes**

- Maintenu non classée
- Maintenu classée
- Nouvellement classée totalement
- Nouvellement classée partiellement
- Sortie du classement

**Qualitomètre du Réseau Nitrate**

- En-dessous du seuil réglementaire
- Au-dessus du seuil réglementaire (code BSS)

**Qualitomètre complémentaire**

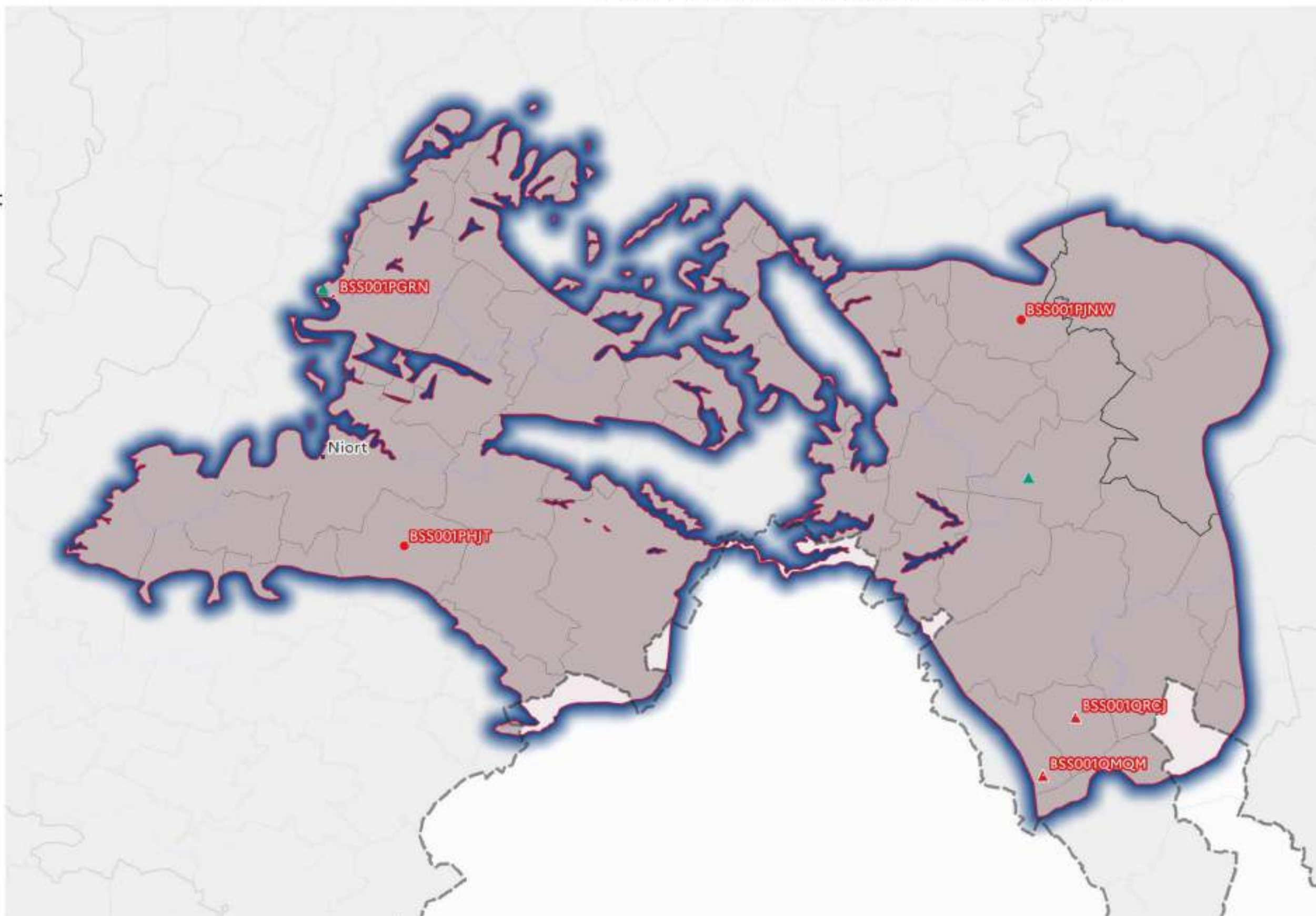
- ▲ En-dessous du seuil réglementaire
- ▲ Au-dessus du seuil réglementaire (code BSS)

**Situation de la masse d'eau**

- Au-dessus du seuil réglementaire
- En-dessous du seuil réglementaire
- Pas de données

**Limite**

- Limite du bassin Loire-Bretagne





**Projet d'évolution du classement des communes**

- Maintenu non classée
- Maintenu classée
- Nouvellement classée totalement
- Nouvellement classée partiellement
- Sortie du classement

**Qualitomètre du Réseau Nitrate**

- En-dessous du seuil réglementaire
- Au-dessus du seuil réglementaire (code BSS)

**Qualitomètre complémentaire**

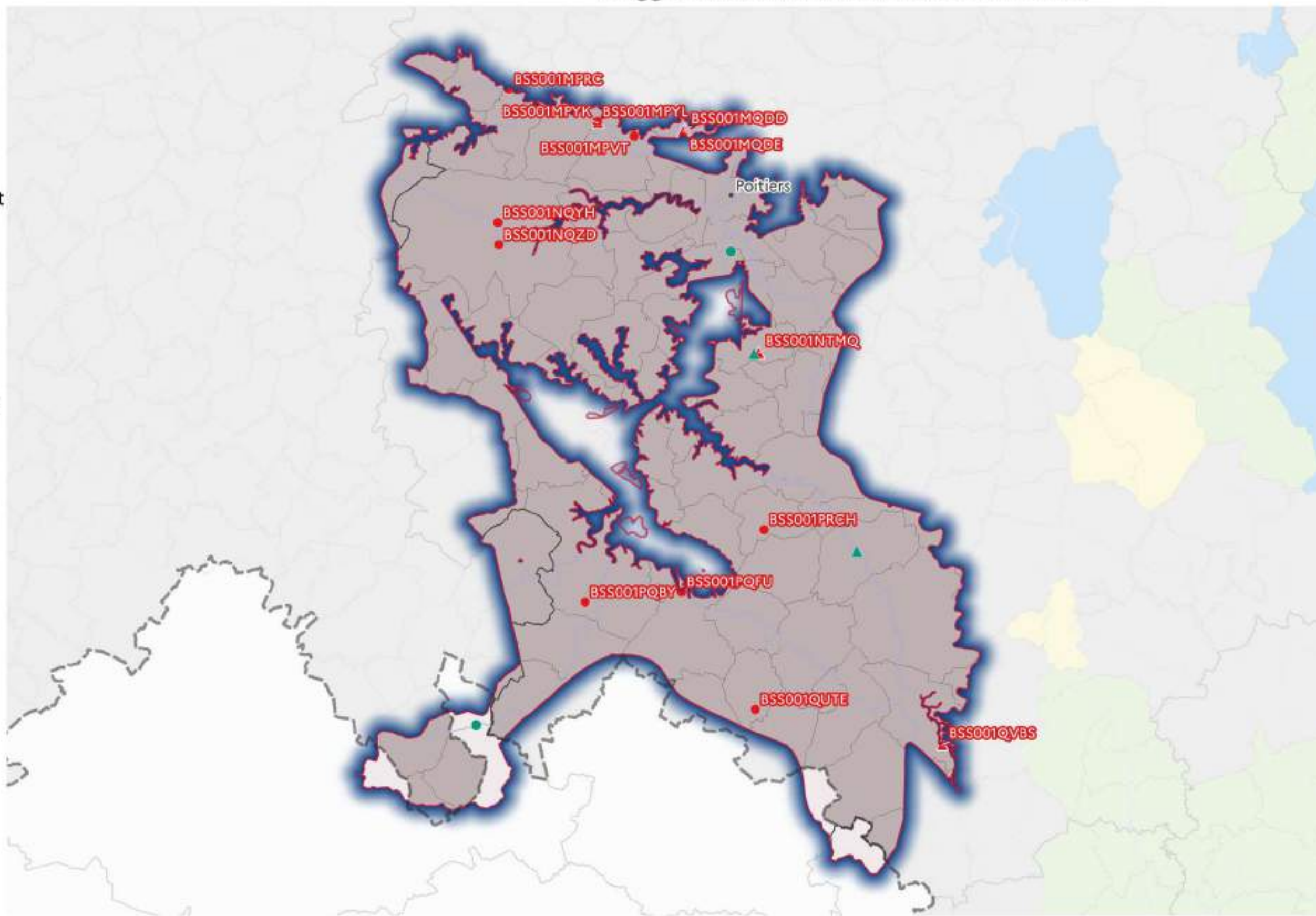
- ▲ En-dessous du seuil réglementaire
- ▲ Au-dessus du seuil réglementaire (code BSS)

**Situation de la masse d'eau**

- Au-dessus du seuil réglementaire
- En-dessous du seuil réglementaire
- Pas de données

**Limite**

- Limite du bassin Loire-Bretagne





12

**Révision des zones vulnérables 2026 en Loire-Bretagne**

Classement des qualitomètres de la 8e campagne sur la masse d'eau souterraine GG065 : Calcaires et marnes du Dogger du bassin versant du Thouet libres

**Projet d'évolution du classement des communes**

- Maintenu non classée
- Maintenu classée
- Nouvellement classée totalement
- Nouvellement classée partiellement
- Sortie du classement

**Qualitomètre du Réseau Nitrate**

- En-dessous du seuil réglementaire
- Au-dessus du seuil réglementaire (code BSS)

**Qualitomètre complémentaire**

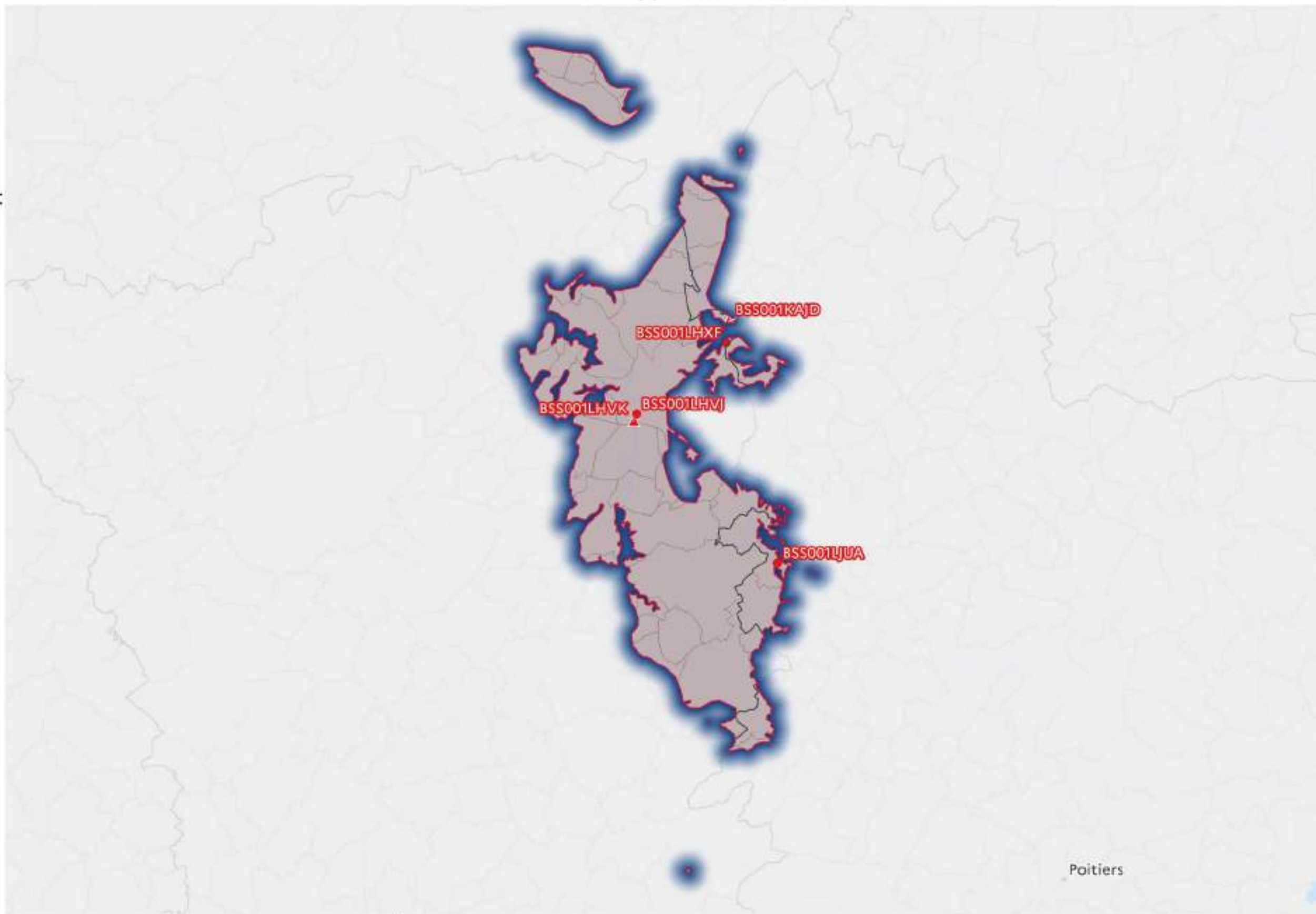
- ▲ En-dessous du seuil réglementaire
- ▲ Au-dessus du seuil réglementaire (code BSS)

**Situation de la masse d'eau**

- Au-dessus du seuil réglementaire
- En-dessous du seuil réglementaire
- Pas de données

**Limite**

- Limite du bassin Loire-Bretagne





12

**Révision des zones vulnérables 2026 en Loire-Bretagne**

Classement des qualitomètres de la 8e campagne sur la masse d'eau souterraine GG066 : Calcaires et marnes du Dogger du bassin versant de la Vienne libres

**Projet d'évolution du classement des communes**

- Maintenu non classée
- Maintenu classée
- Nouvellement classée totalement
- Nouvellement classée partiellement
- Sortie du classement

**Qualitomètre du Réseau Nitrate**

- En-dessous du seuil réglementaire
- Au-dessus du seuil réglementaire (code BSS)

**Qualitomètre complémentaire**

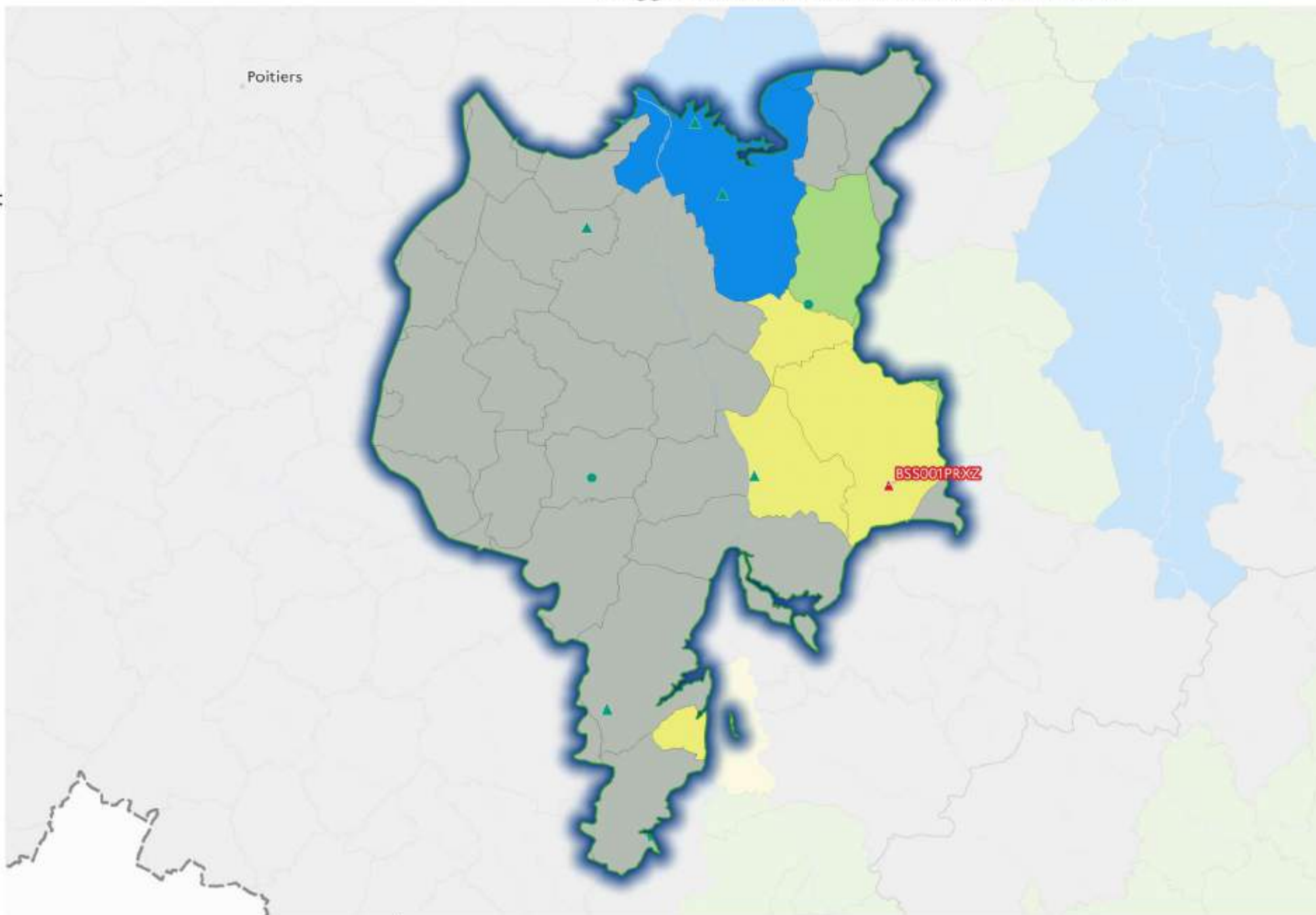
- ▲ En-dessous du seuil réglementaire
- ▲ Au-dessus du seuil réglementaire (code BSS)

**Situation de la masse d'eau**

- Au-dessus du seuil réglementaire
- En-dessous du seuil réglementaire
- Pas de données

**Limite**

- Limite du bassin Loire-Bretagne





12

**Révision des zones vulnérables 2026 en Loire-Bretagne**

Classement des qualitomètres de la 8e campagne sur la masse d'eau souterraine GG068 : Calcaires et marnes du Dogger et du jurassique supérieur en Creuse libres

**Projet d'évolution du classement des communes**

- Maintenu non classée
- Maintenu classée
- Nouvellement classée totalement
- Nouvellement classée partiellement
- Sortie du classement

**Qualitomètre du Réseau Nitrate**

- En-dessous du seuil réglementaire
- Au-dessus du seuil réglementaire (code BSS)

**Qualitomètre complémentaire**

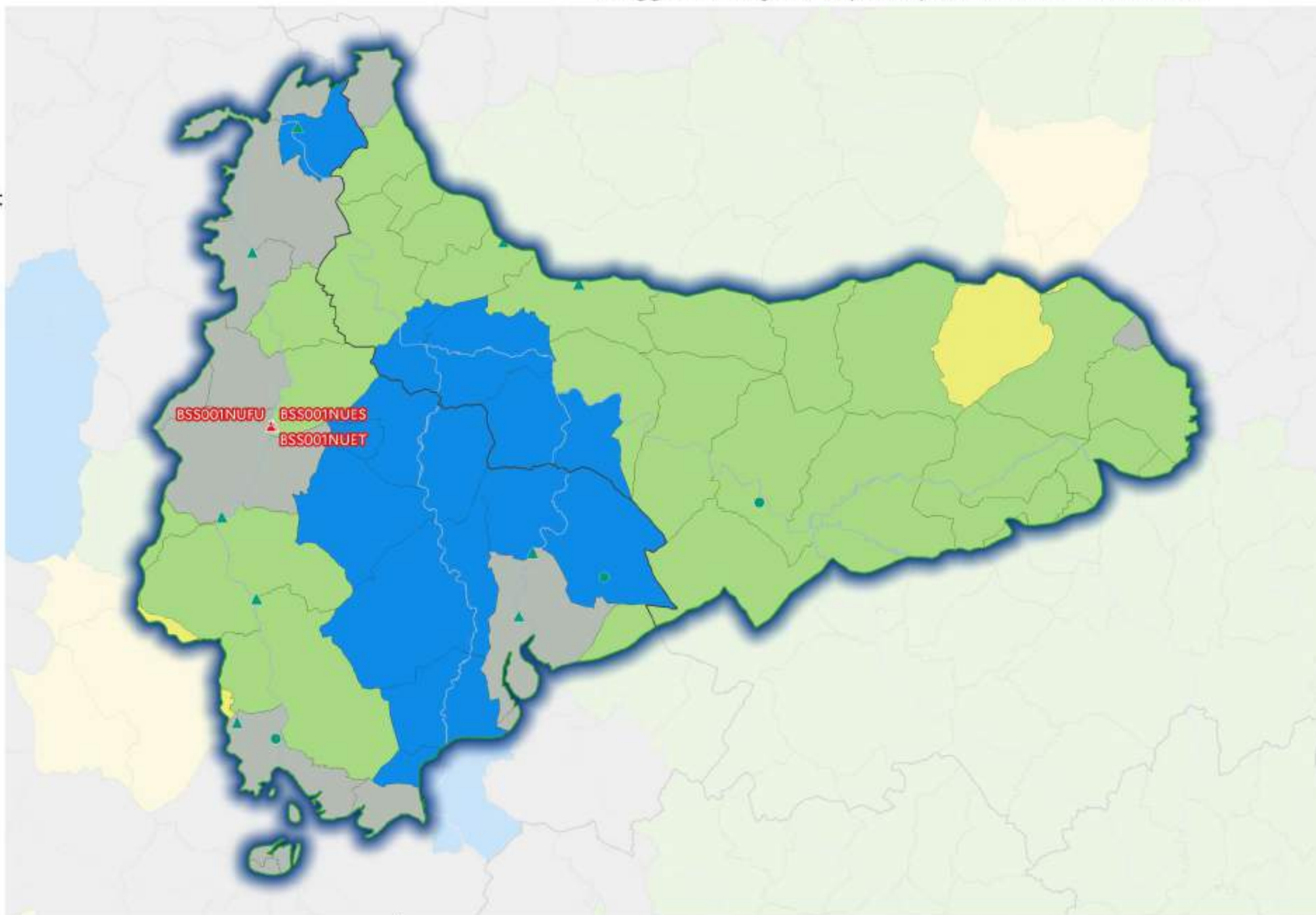
- ▲ En-dessous du seuil réglementaire
- ▲ Au-dessus du seuil réglementaire (code BSS)

**Situation de la masse d'eau**

- Au-dessus du seuil réglementaire
- En-dessous du seuil réglementaire
- Pas de données

**Limite**

- Limite du bassin Loire-Bretagne





12

**Révision des zones vulnérables 2026 en Loire-Bretagne**

Classement des qualitomètres de la 8e campagne sur la masse d'eau souterraine GG069-E : Calcaires et marnes du Lias du Berry libres

**Projet d'évolution du classement des communes**

- Maintenu non classée
- Maintenu classée
- Nouvellement classée totalement
- Nouvellement classée partiellement
- Sortie du classement

**Qualitomètre du Réseau Nitrate**

- En-dessous du seuil réglementaire
- Au-dessus du seuil réglementaire (code BSS)

**Qualitomètre complémentaire**

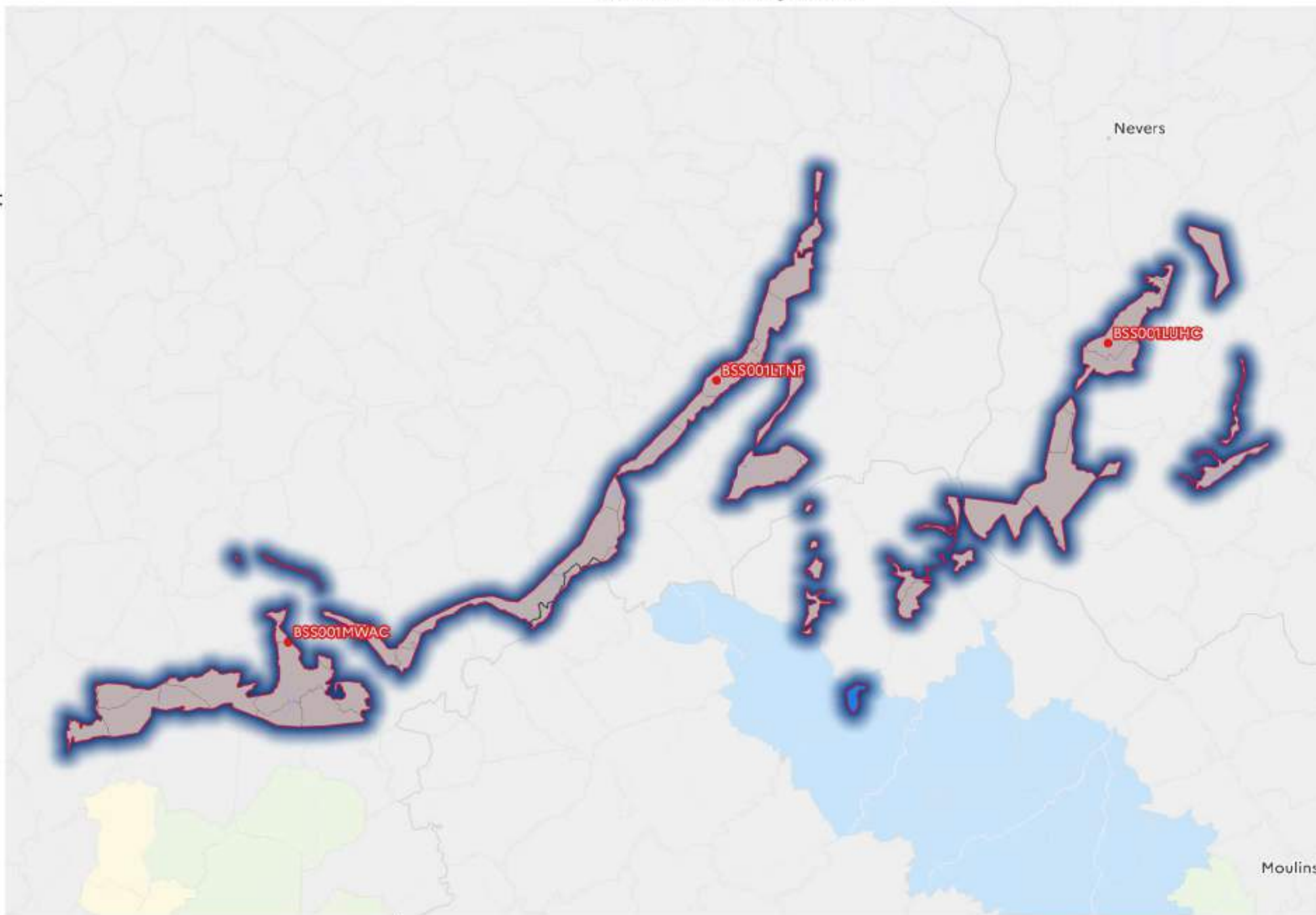
- ▲ En-dessous du seuil réglementaire
- ▲ Au-dessus du seuil réglementaire (code BSS)

**Situation de la masse d'eau**

- Au-dessus du seuil réglementaire
- En-dessous du seuil réglementaire
- Pas de données

**Limite**

- Limite du bassin Loire-Bretagne





12

**Révision des zones vulnérables 2026 en Loire-Bretagne**

Classement des qualitomètres de la 8e campagne sur la masse d'eau souterraine GG069-EE : Calcaires et marnes du Lias du Berry libres

**Projet d'évolution du classement des communes**

- Maintenu non classée
- Maintenu classée
- Nouvellement classée totalement
- Nouvellement classée partiellement
- Sortie du classement

**Qualitomètre du Réseau Nitrate**

- En-dessous du seuil réglementaire
- Au-dessus du seuil réglementaire (code BSS)

**Qualitomètre complémentaire**

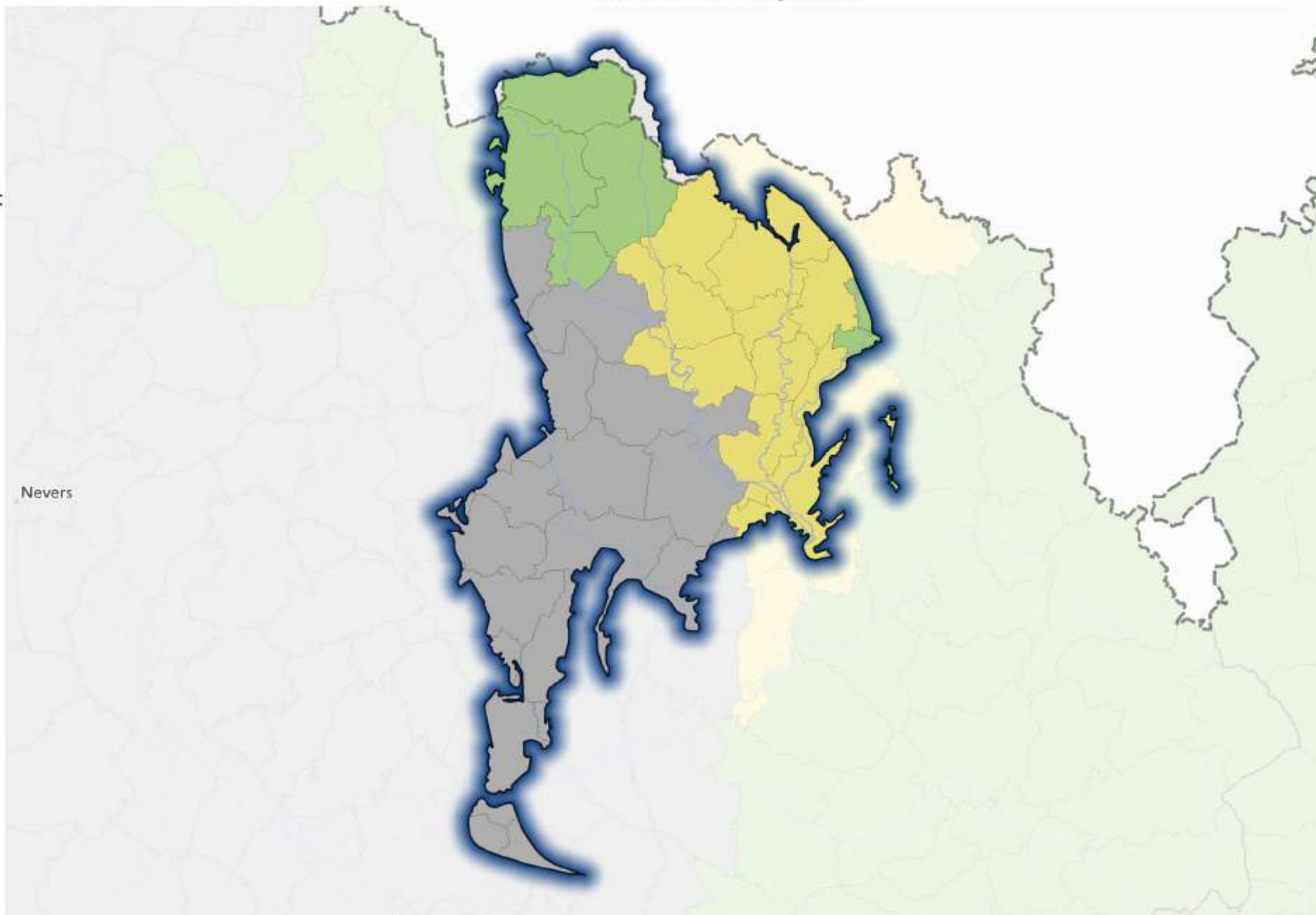
- ▲ En-dessous du seuil réglementaire
- ▲ Au-dessus du seuil réglementaire (code BSS)

**Situation de la masse d'eau**

- Au-dessus du seuil réglementaire
- En-dessous du seuil réglementaire
- Pas de données

**Limite**

- Limite du bassin Loire-Bretagne





12

**Révision des zones vulnérables 2026 en Loire-Bretagne**

Classement des qualitomètres de la 8e campagne sur la masse d'eau souterraine GG069-W : Calcaires et marnes du Lias du Berry libres

**Projet d'évolution du classement des communes**

- Maintenu non classée
- Maintenu classée
- Nouvellement classée totalement
- Nouvellement classée partiellement
- Sortie du classement

**Qualitomètre du Réseau Nitrate**

- En-dessous du seuil réglementaire
- Au-dessus du seuil réglementaire (code BSS)

**Qualitomètre complémentaire**

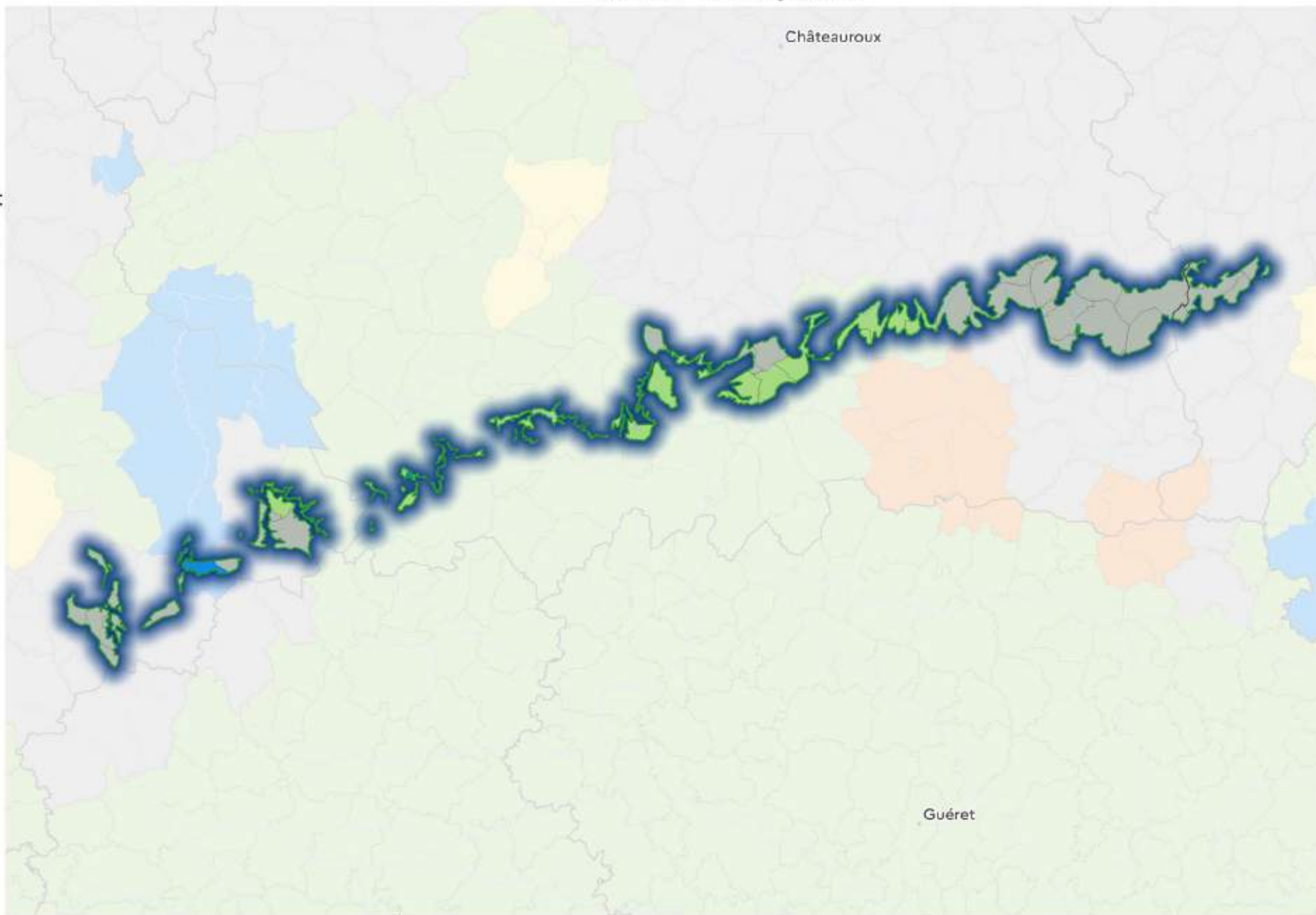
- ▲ En-dessous du seuil réglementaire
- ▲ Au-dessus du seuil réglementaire (code BSS)

**Situation de la masse d'eau**

- Au-dessus du seuil réglementaire
- En-dessous du seuil réglementaire
- Pas de données

**Limite**

- Limite du bassin Loire-Bretagne





**Projet d'évolution du  
classement des communes**

- Maintenue non classée
- Maintenue classée
- Nouvellement classée totalement
- Nouvellement classée partiellement
- Sortie du classement

**Qualitomètre du Réseau  
Nitrate**

- En-dessous du seuil réglementaire
- Au-dessus du seuil réglementaire  
(code BSS)

**Qualitomètre complémentaire**

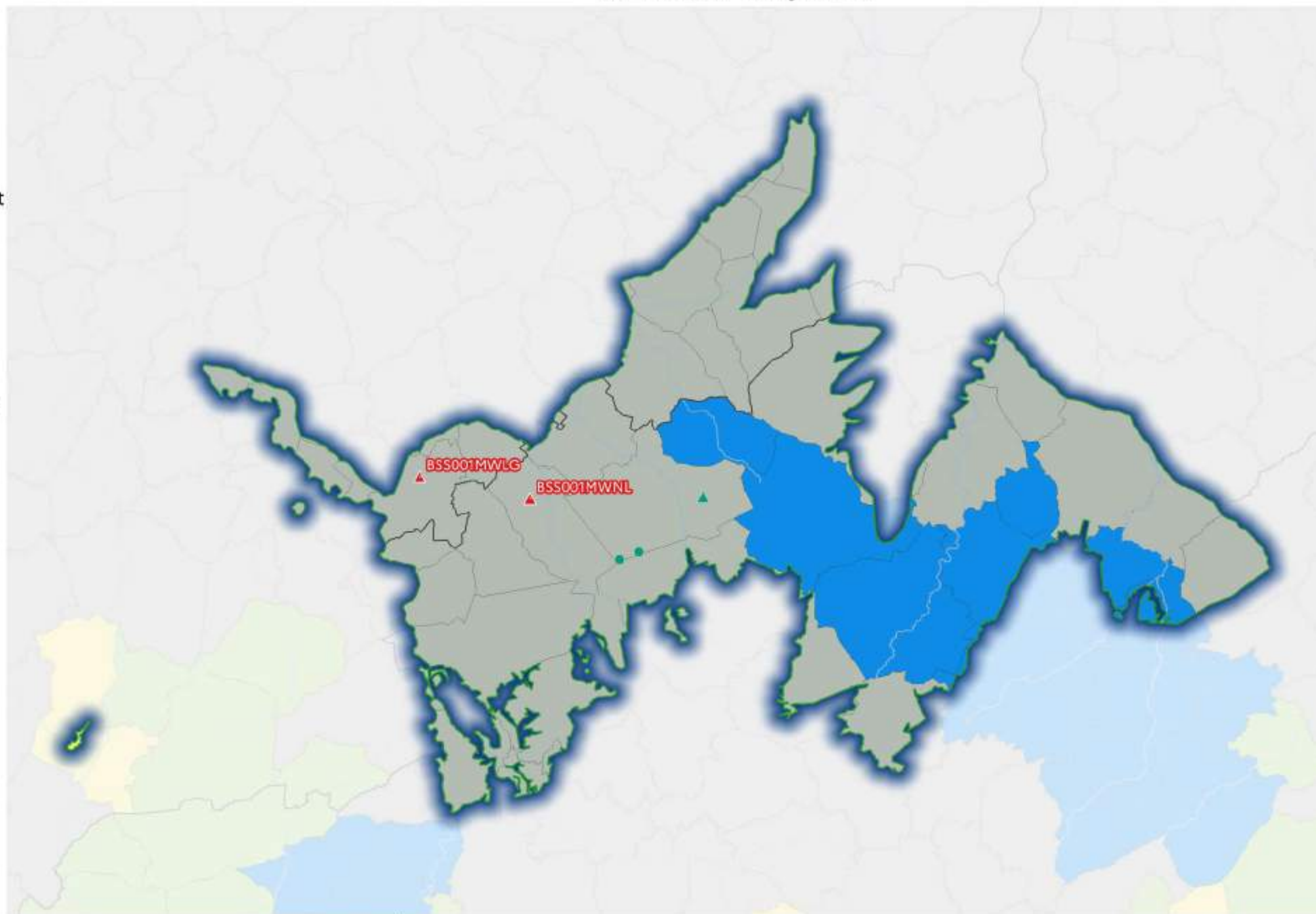
- En-dessous du seuil réglementaire
- Au-dessus du seuil réglementaire  
(code BSS)

**Situation de la masse d'eau**

- Au-dessus du seuil réglementaire
- En-dessous du seuil réglementaire
- Pas de données

**Limite**

- Limite du bassin Loire-Bretagne



0 10



12

**Révision des zones vulnérables 2026 en Loire-Bretagne**

Classement des qualitomètres de la 8e campagne sur la masse d'eau souterraine GG070-W\_CB : Grès et arkoses du Trias du Berry libres

**Projet d'évolution du classement des communes**

- Maintenue non classée
- Maintenue classée
- Nouvellement classée totalement
- Nouvellement classée partiellement
- Sortie du classement

**Qualitomètre du Réseau Nitrate**

- En-dessous du seuil réglementaire
- Au-dessus du seuil réglementaire (code BSS)

**Qualitomètre complémentaire**

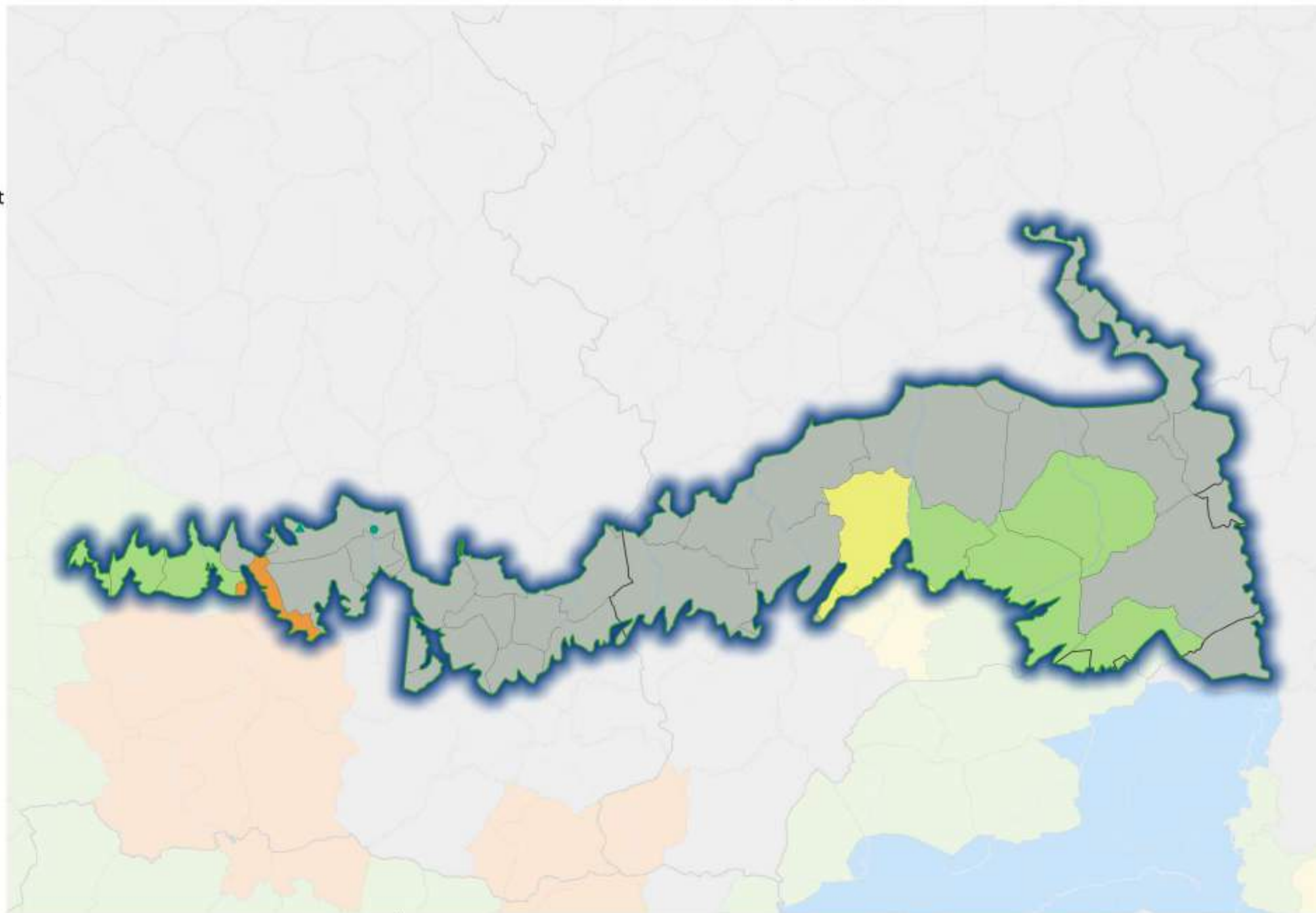
- ▲ En-dessous du seuil réglementaire
- ▲ Au-dessus du seuil réglementaire (code BSS)

**Situation de la masse d'eau**

- Au-dessus du seuil réglementaire
- En-dessous du seuil réglementaire
- Pas de données

**Limite**

- Limite du bassin Loire-Bretagne





**Projet d'évolution du classement des communes**

- Maintenu non classée
- Maintenu classée
- Nouvellement classée totalement
- Nouvellement classée partiellement
- Sortie du classement

**Qualitomètre du Réseau Nitrate**

- En-dessous du seuil réglementaire
- Au-dessus du seuil réglementaire (code BSS)

**Qualitomètre complémentaire**

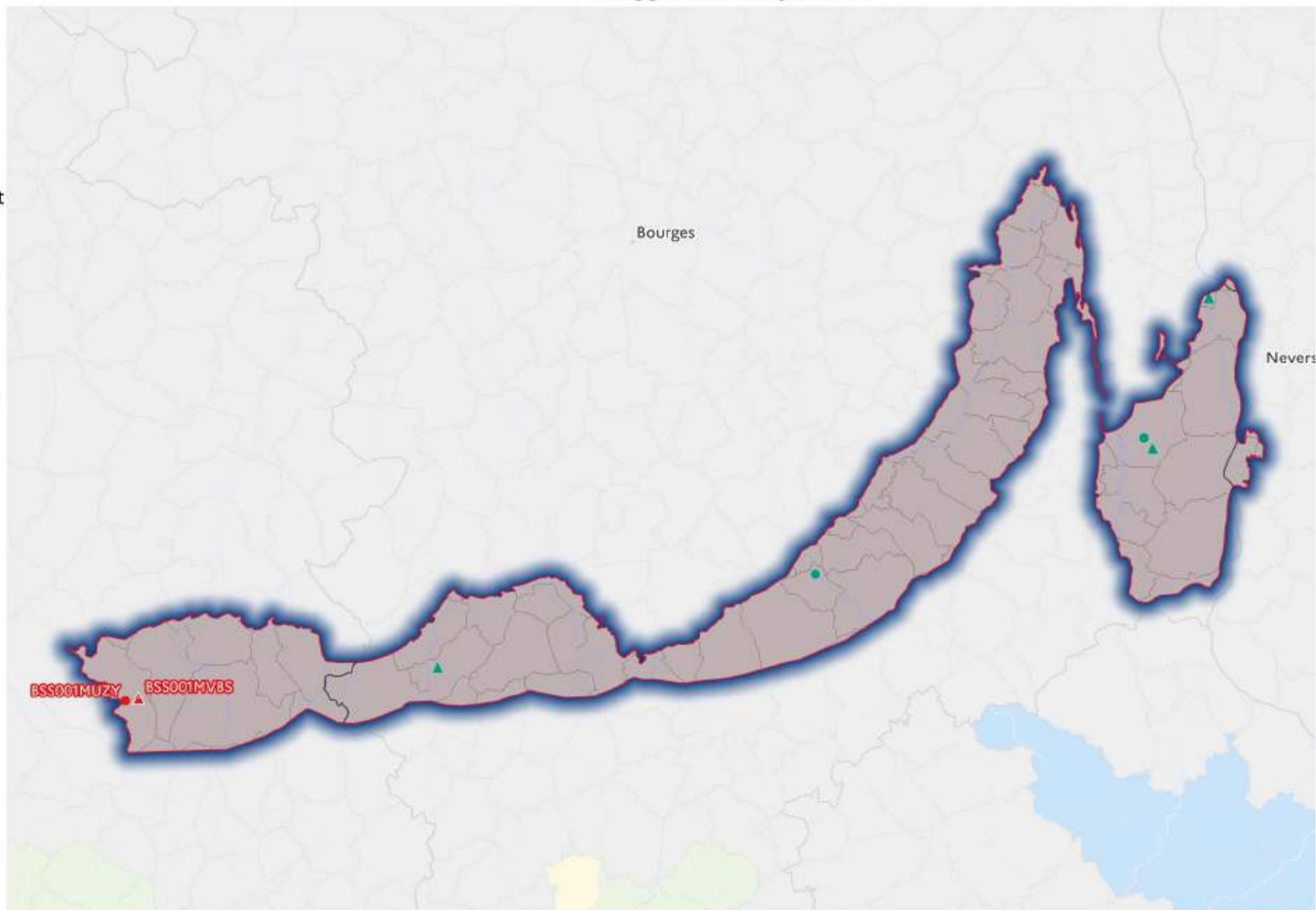
- ▲ En-dessous du seuil réglementaire
- ▲ Au-dessus du seuil réglementaire (code BSS)

**Situation de la masse d'eau**

- Au-dessus du seuil réglementaire
- En-dessous du seuil réglementaire
- Pas de données

**Limite**

- Limite du bassin Loire-Bretagne





12

**Révision des zones vulnérables 2026 en Loire-Bretagne**

Classement des qualitomètres de la 8e campagne sur la masse d'eau souterraine GG072 : Calcaires et marnes du Jurassique supérieur du Haut-Poitou libres

**Projet d'évolution du classement des communes**

- Maintenu non classée
- Maintenu classée
- Nouvellement classée totalement
- Nouvellement classée partiellement
- Sortie du classement

**Qualitomètre du Réseau Nitrate**

- En-dessous du seuil réglementaire
- Au-dessus du seuil réglementaire (code BSS)

**Qualitomètre complémentaire**

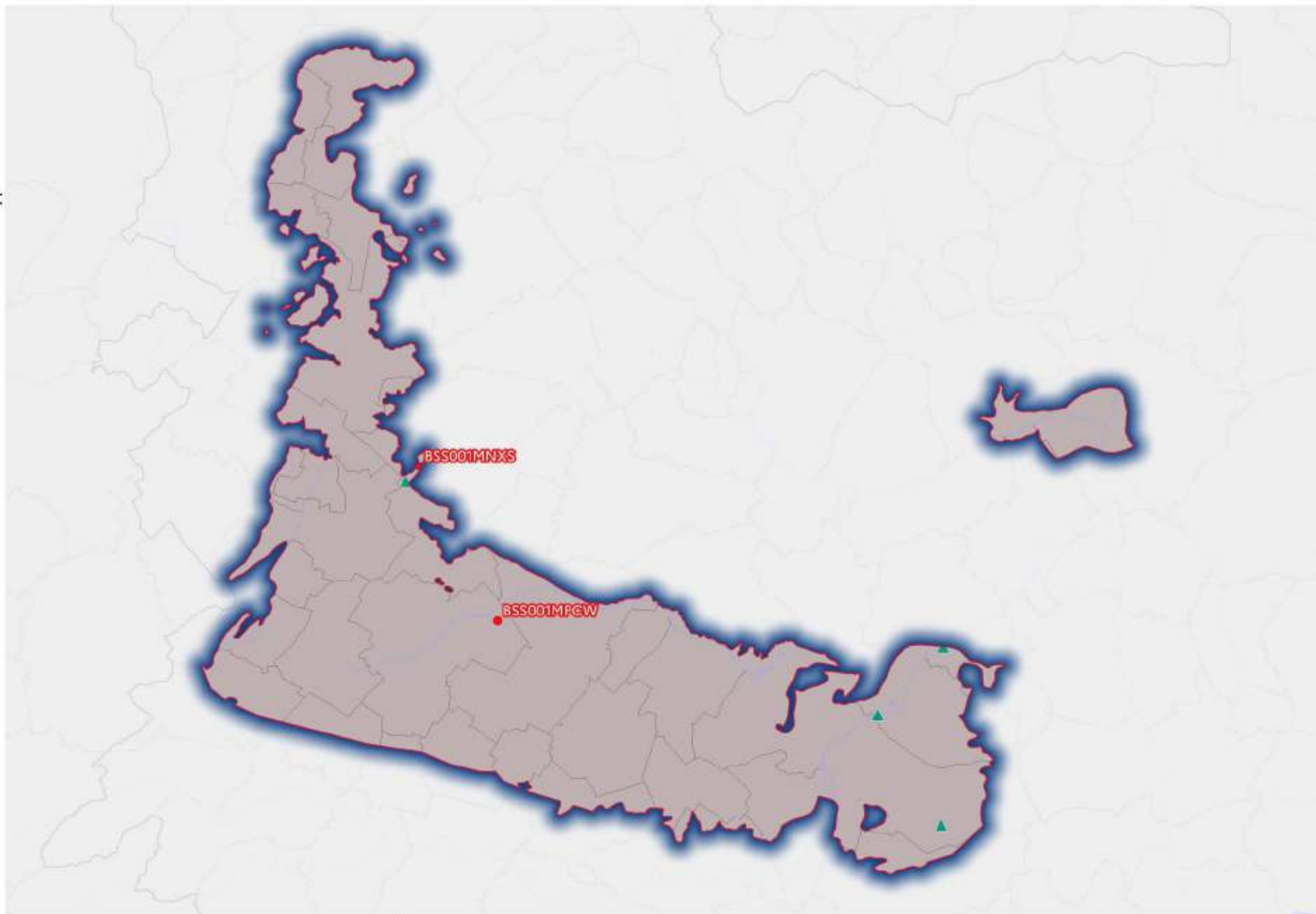
- ▲ En-dessous du seuil réglementaire
- ▲ Au-dessus du seuil réglementaire (code BSS)

**Situation de la masse d'eau**

- Au-dessus du seuil réglementaire
- En-dessous du seuil réglementaire
- Pas de données

**Limite**

- Limite du bassin Loire-Bretagne





12

**Révision des zones vulnérables 2026 en Loire-Bretagne**

Classement des qualitomètres de la 8e campagne sur la masse d'eau souterraine GG074 : Calcaires et marnes du Dogger et Jurassique supérieur de l'interfluve Indre-Creuse libres

**Projet d'évolution du classement des communes**

- Maintenu non classée
- Maintenu classée
- Nouvellement classée totalement
- Nouvellement classée partiellement
- Sortie du classement

**Qualitomètre du Réseau Nitrate**

- En-dessous du seuil réglementaire
- Au-dessus du seuil réglementaire (code BSS)

**Qualitomètre complémentaire**

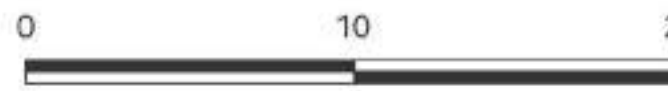
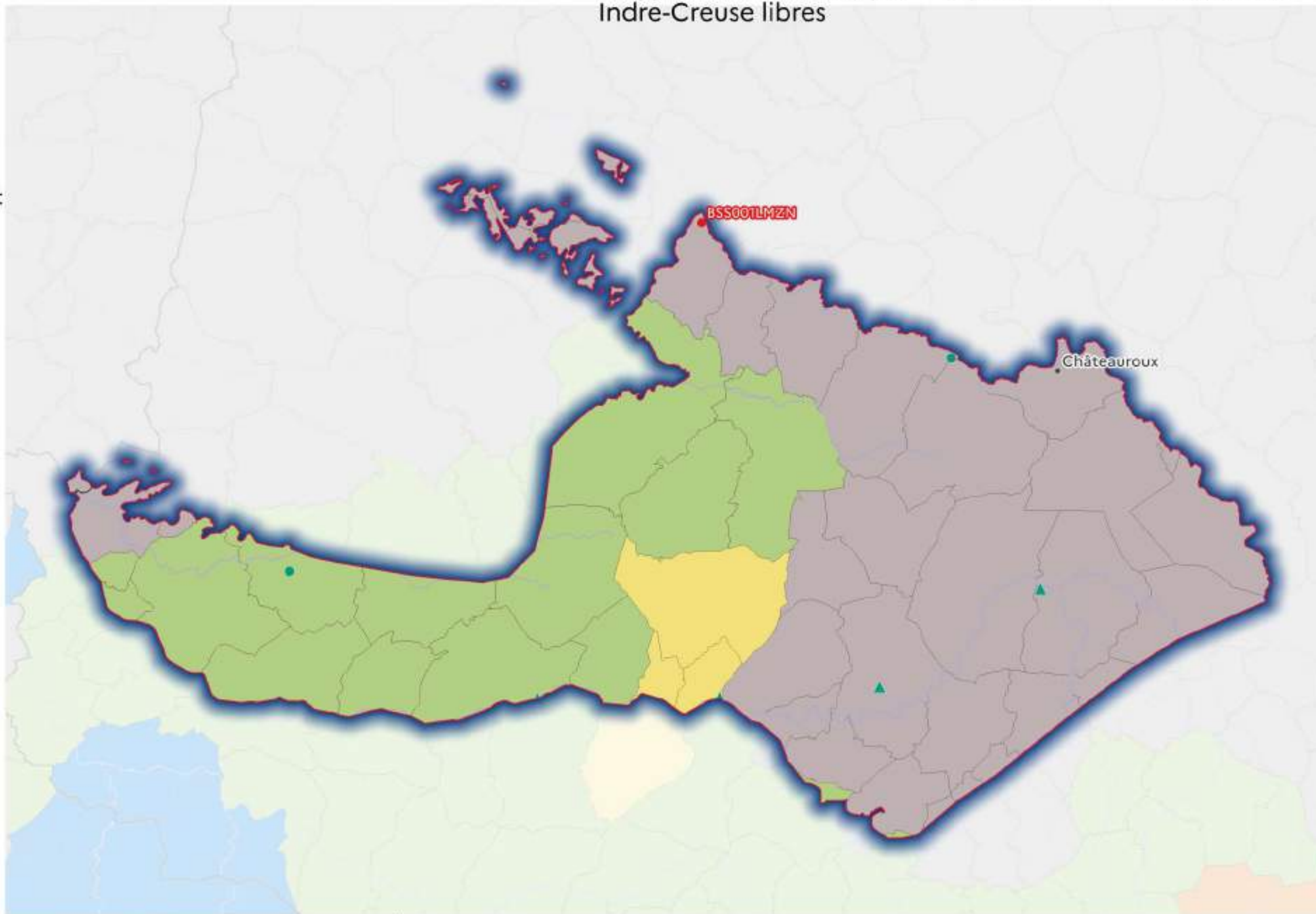
- ▲ En-dessous du seuil réglementaire
- ▲ Au-dessus du seuil réglementaire (code BSS)

**Situation de la masse d'eau**

- Au-dessus du seuil réglementaire
- En-dessous du seuil réglementaire
- Pas de données

**Limite**

- Limite du bassin Loire-Bretagne





12

**Révision des zones vulnérables 2026 en Loire-Bretagne**

Classement des qualitomètres de la 8e campagne sur la masse d'eau souterraine GG075 : Calcaires et marnes du Jurassique supérieur du bassin versant de Trégonce - Ringoire libres

**Projet d'évolution du classement des communes**

- Maintenu non classée
- Maintenu classée
- Nouvellement classée totalement
- Nouvellement classée partiellement
- Sortie du classement

**Qualitomètre du Réseau Nitrate**

- En-dessous du seuil réglementaire
- Au-dessus du seuil réglementaire (code BSS)

**Qualitomètre complémentaire**

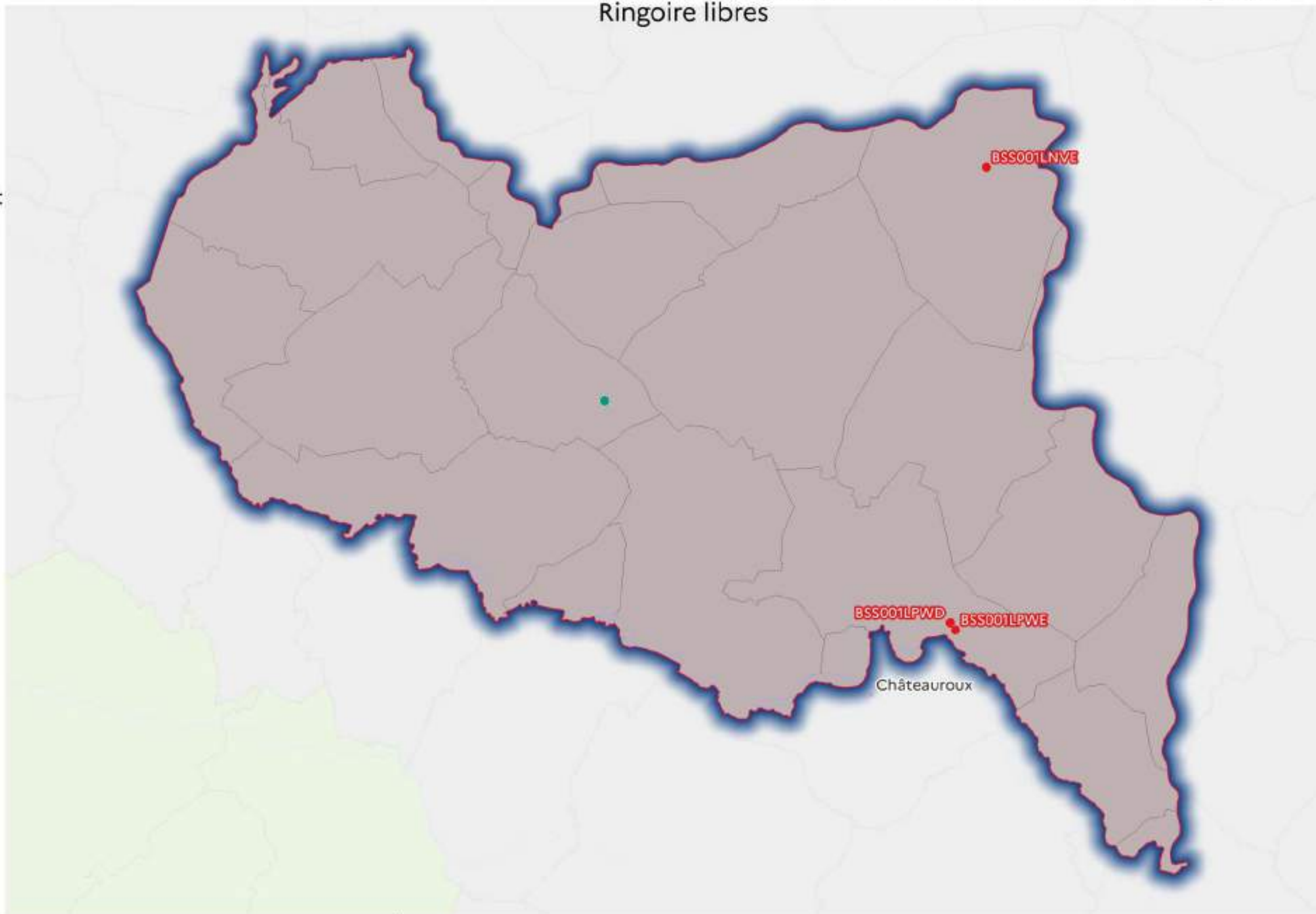
- ▲ En-dessous du seuil réglementaire
- ▲ Au-dessus du seuil réglementaire (code BSS)

**Situation de la masse d'eau**

- Au-dessus du seuil réglementaire
- En-dessous du seuil réglementaire
- Pas de données

**Limite**

- Limite du bassin Loire-Bretagne





12

**Révision des zones vulnérables 2026 en Loire-Bretagne**

Classement des qualitomètres de la 8e campagne sur la masse d'eau souterraine GG076 : Calcaires et marnes du Jurassique supérieur du bassin versant du Cher libres

**Projet d'évolution du classement des communes**

- Maintenu non classée
- Maintenu classée
- Nouvellement classée totalement
- Nouvellement classée partiellement
- Sortie du classement

**Qualitomètre du Réseau Nitrate**

- En-dessous du seuil réglementaire
- Au-dessus du seuil réglementaire (code BSS)

**Qualitomètre complémentaire**

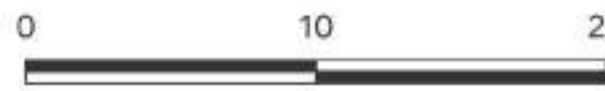
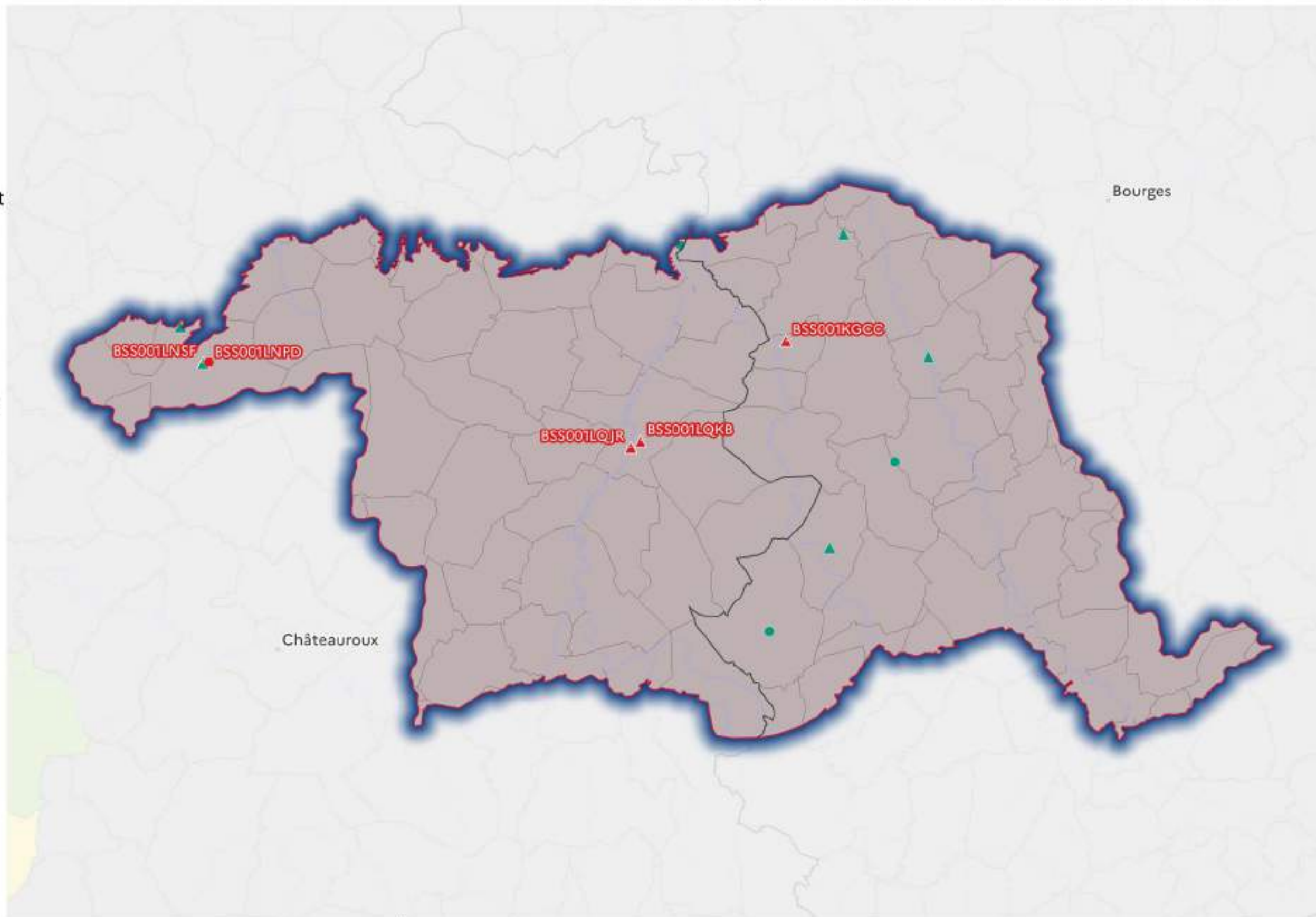
- ▲ En-dessous du seuil réglementaire
- ▲ Au-dessus du seuil réglementaire (code BSS)

**Situation de la masse d'eau**

- Au-dessus du seuil réglementaire
- En-dessous du seuil réglementaire
- Pas de données

**Limite**

- Limite du bassin Loire-Bretagne





12

**Révision des zones vulnérables 2026 en Loire-Bretagne**

Classement des qualitomètres de la 8e campagne sur la masse d'eau souterraine GG077 : Calcaires et marnes du Jurassique supérieur du bassin versant de Yèvre-Auron libres

**Projet d'évolution du classement des communes**

- Maintenu non classée
- Maintenu classée
- Nouvellement classée totalement
- Nouvellement classée partiellement
- Sortie du classement

**Qualitomètre du Réseau Nitrate**

- En-dessous du seuil réglementaire
- Au-dessus du seuil réglementaire (code BSS)

**Qualitomètre complémentaire**

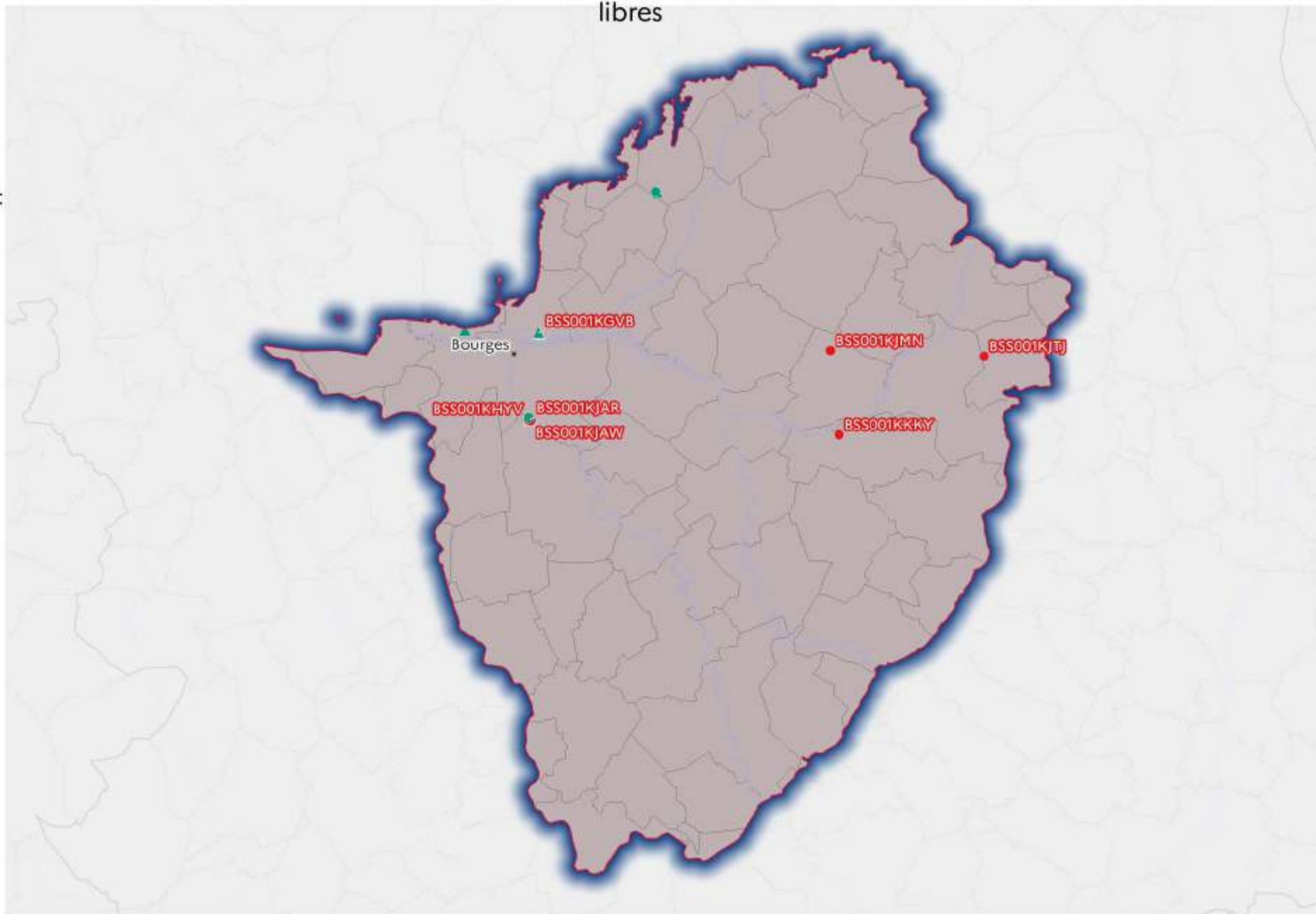
- ▲ En-dessous du seuil réglementaire
- ▲ Au-dessus du seuil réglementaire (code BSS)

**Situation de la masse d'eau**

- Au-dessus du seuil réglementaire
- En-dessous du seuil réglementaire
- Pas de données

**Limite**

- Limite du bassin Loire-Bretagne





12

**Révision des zones vulnérables 2026 en Loire-Bretagne**

Classement des qualitomètres de la 8e campagne sur la masse d'eau souterraine GG078 : Calcaires et marnes du Jurassique supérieur du Berry oriental libres

**Projet d'évolution du classement des communes**

- Maintenu non classée
- Maintenu classée
- Nouvellement classée totalement
- Nouvellement classée partiellement
- Sortie du classement

**Qualitomètre du Réseau Nitrate**

- En-dessous du seuil réglementaire
- Au-dessus du seuil réglementaire (code BSS)

**Qualitomètre complémentaire**

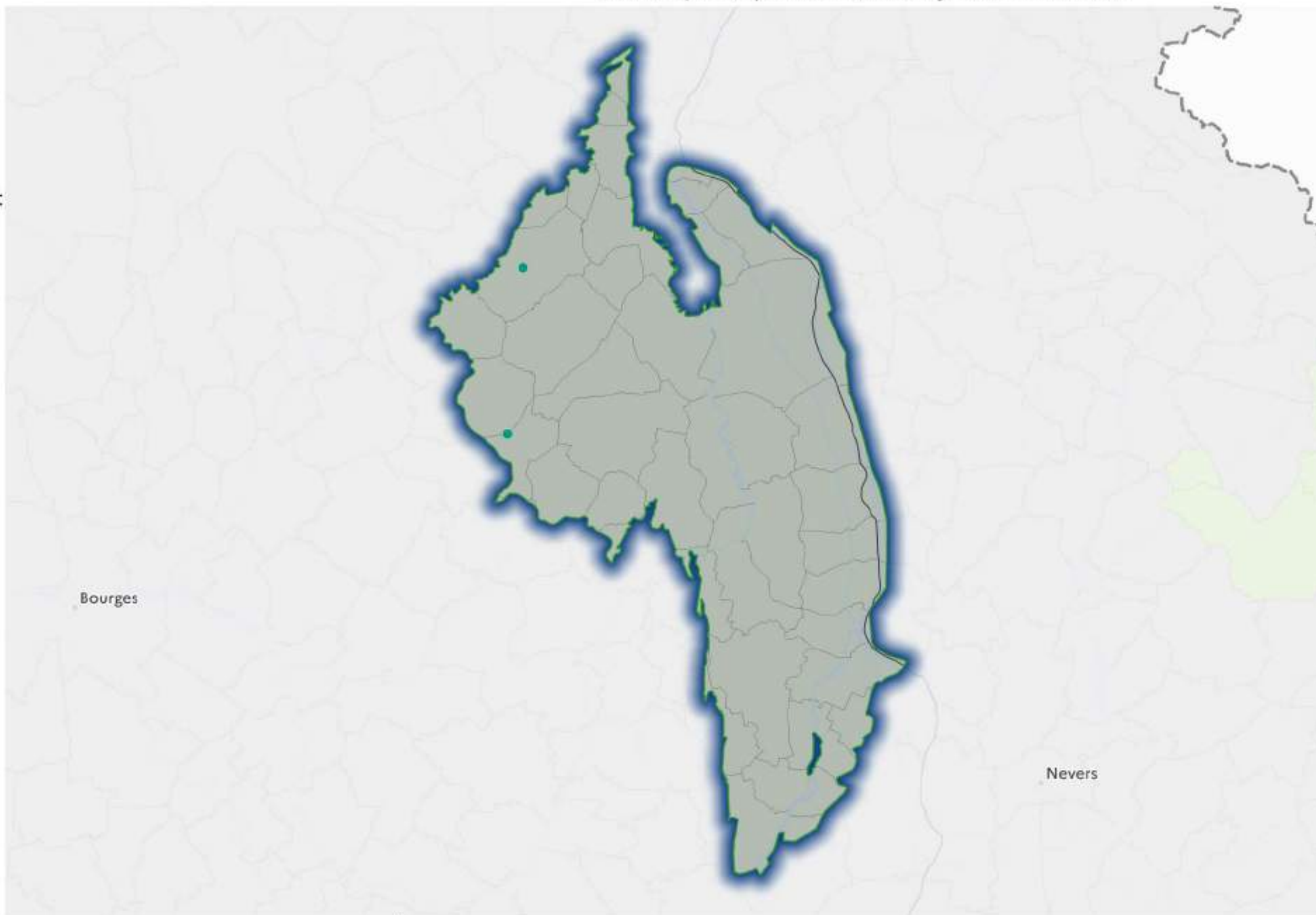
- ▲ En-dessous du seuil réglementaire
- ▲ Au-dessus du seuil réglementaire (code BSS)

**Situation de la masse d'eau**

- Au-dessus du seuil réglementaire
- En-dessous du seuil réglementaire
- Pas de données

**Limite**

- Limite du bassin Loire-Bretagne





12

**Révision des zones vulnérables 2026 en Loire-Bretagne**

Classement des qualitomètres de la 8e campagne sur la masse d'eau souterraine GG079-NORD : Calcaires et marnes du Lias et Dogger mayennais et sarthois Libres

**Projet d'évolution du classement des communes**

- Maintenu non classée
- Maintenu classée
- Nouvellement classée totalement
- Nouvellement classée partiellement
- Sortie du classement

**Qualitomètre du Réseau Nitrate**

- En-dessous du seuil réglementaire
- Au-dessus du seuil réglementaire (code BSS)

**Qualitomètre complémentaire**

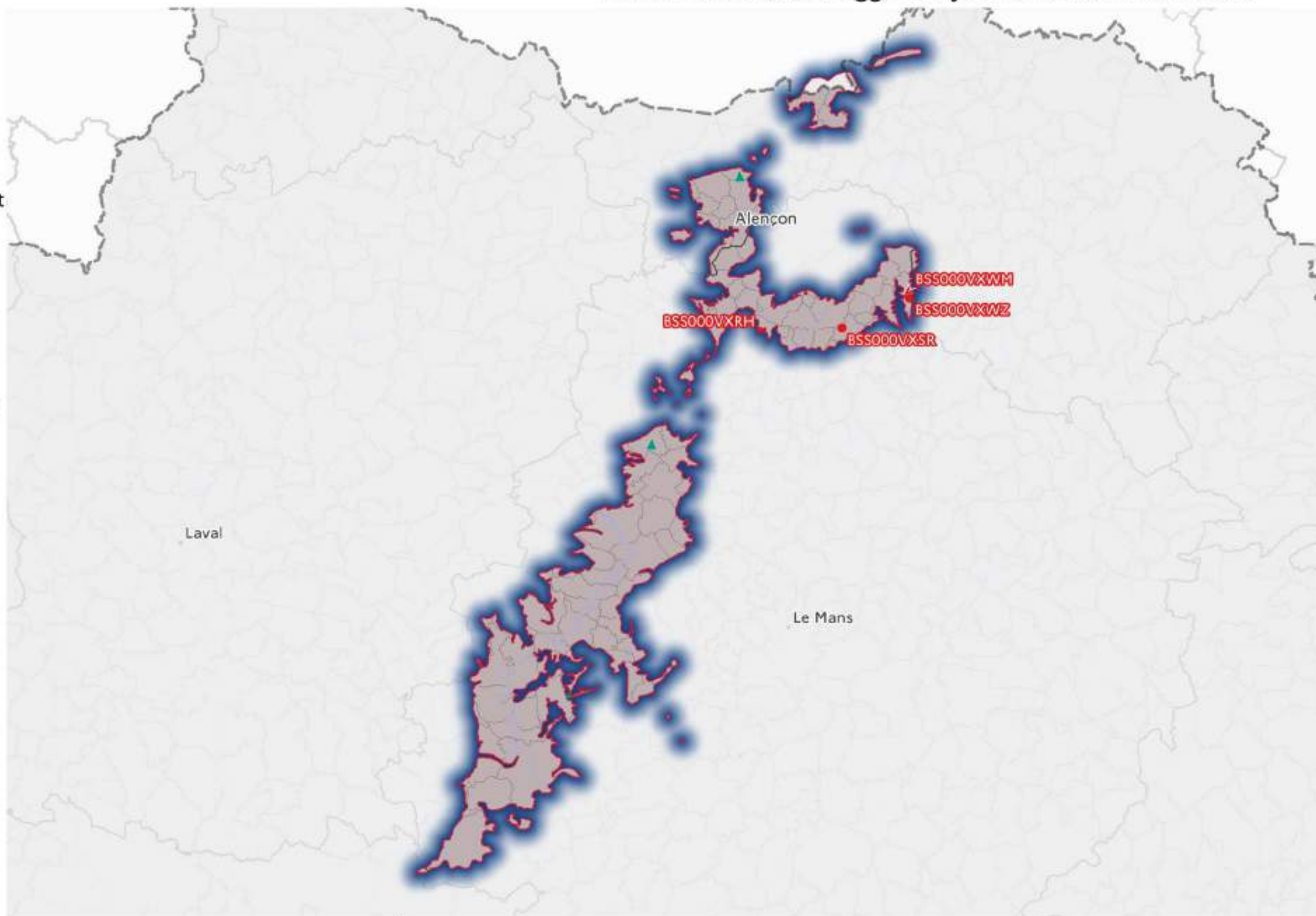
- ▲ En-dessous du seuil réglementaire
- ▲ Au-dessus du seuil réglementaire (code BSS)

**Situation de la masse d'eau**

- Au-dessus du seuil réglementaire
- En-dessous du seuil réglementaire
- Pas de données

**Limite**

- Limite du bassin Loire-Bretagne





12

**Révision des zones vulnérables 2026 en Loire-Bretagne**

Classement des qualitomètres de la 8e campagne sur la masse d'eau souterraine GG079-SUD : Calcaires et marnes du Lias et Dogger mayennais et sarthois Libres

**Projet d'évolution du classement des communes**

- Maintenu non classée
- Maintenu classée
- Nouvellement classée totalement
- Nouvellement classée partiellement
- Sortie du classement

**Qualitomètre du Réseau Nitrate**

- En-dessous du seuil réglementaire
- Au-dessus du seuil réglementaire (code BSS)

**Qualitomètre complémentaire**

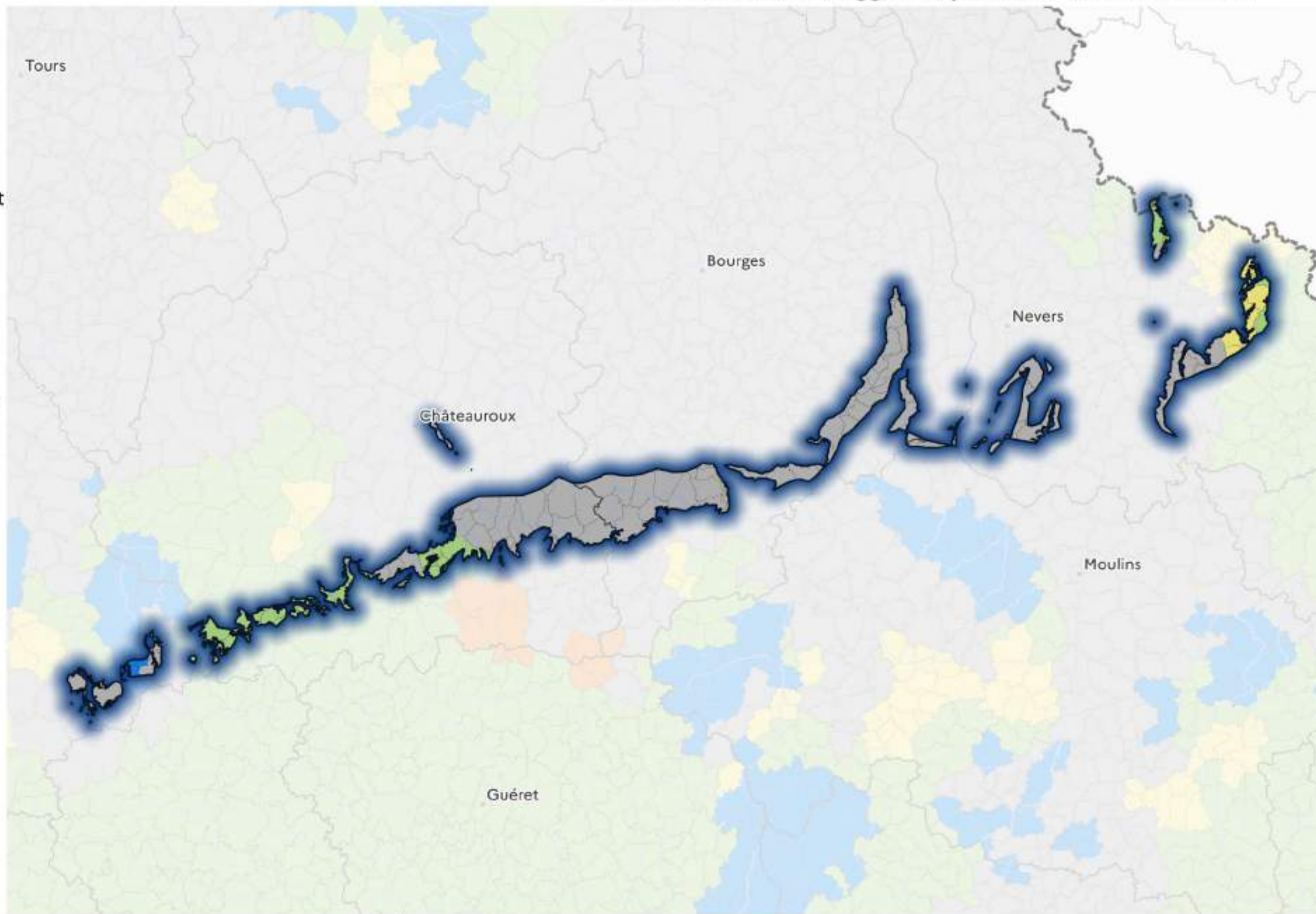
- ▲ En-dessous du seuil réglementaire
- ▲ Au-dessus du seuil réglementaire (code BSS)

**Situation de la masse d'eau**

- Au-dessus du seuil réglementaire
- En-dessous du seuil réglementaire
- Pas de données

**Limite**

- Limite du bassin Loire-Bretagne





12

**Révision des zones vulnérables 2026 en Loire-Bretagne**

Classement des qualitomètres de la 8e campagne sur la masse d'eau souterraine GG081 : Sables et gres du Cenomanien sarthois libres

**Projet d'évolution du classement des communes**

- Maintenu non classée
- Maintenu classée
- Nouvellement classée totalement
- Nouvellement classée partiellement
- Sortie du classement

**Qualitomètre du Réseau Nitrate**

- En-dessous du seuil réglementaire
- Au-dessus du seuil réglementaire (code BSS)

**Qualitomètre complémentaire**

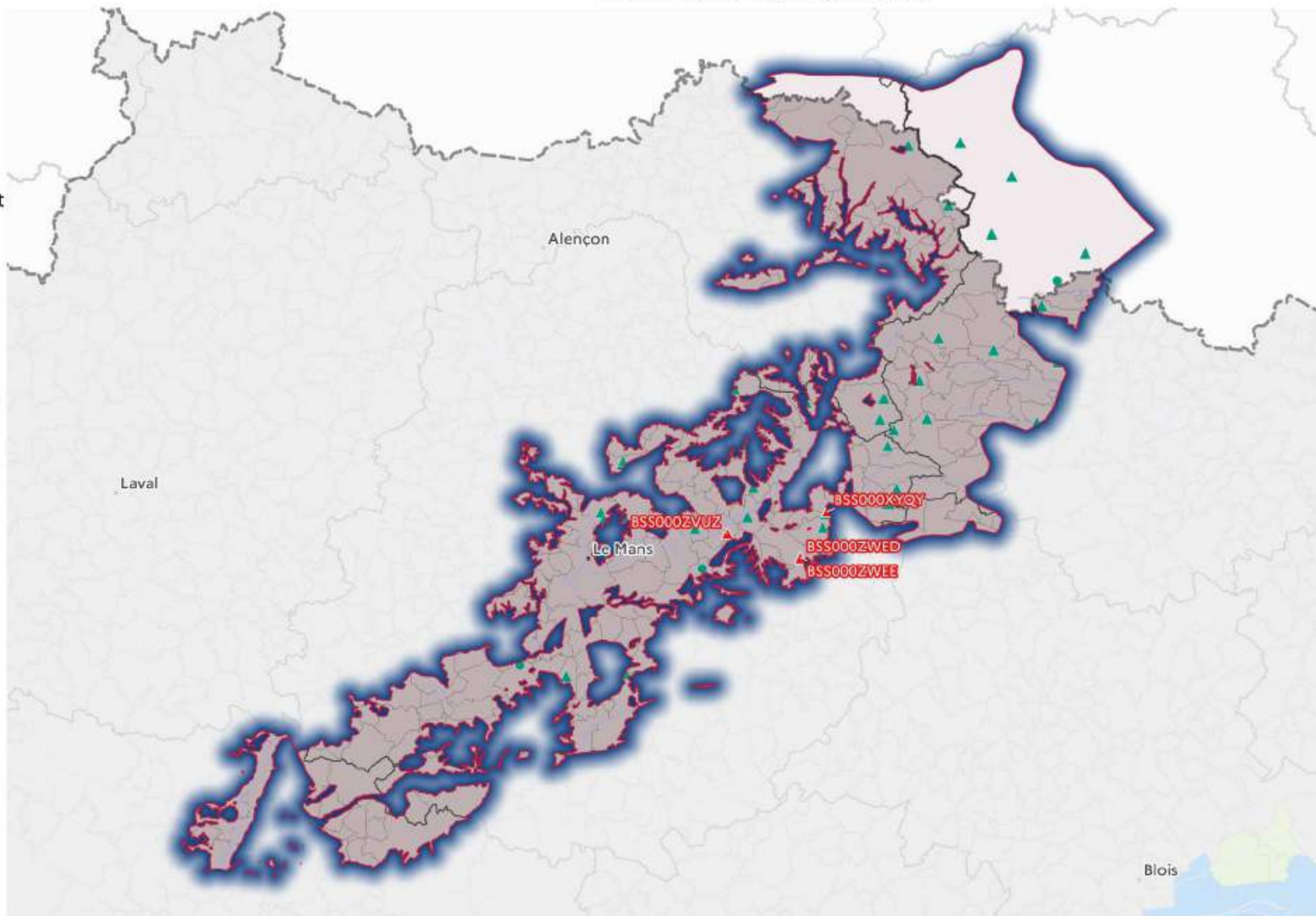
- ▲ En-dessous du seuil réglementaire
- ▲ Au-dessus du seuil réglementaire (code BSS)

**Situation de la masse d'eau**

- Au-dessus du seuil réglementaire
- En-dessous du seuil réglementaire
- Pas de données

**Limite**

- Limite du bassin Loire-Bretagne





12

**Révision des zones vulnérables 2026 en Loire-Bretagne**

Classement des qualitomètres de la 8e campagne sur la masse d'eau souterraine GG082 : Calcaires du jurassique supérieur de l'anticlinal Loudunais libres

**Projet d'évolution du classement des communes**

- Maintenu non classée
- Maintenu classée
- Nouvellement classée totalement
- Nouvellement classée partiellement
- Sortie du classement

**Qualitomètre du Réseau Nitrate**

- En-dessous du seuil réglementaire
- Au-dessus du seuil réglementaire (code BSS)

**Qualitomètre complémentaire**

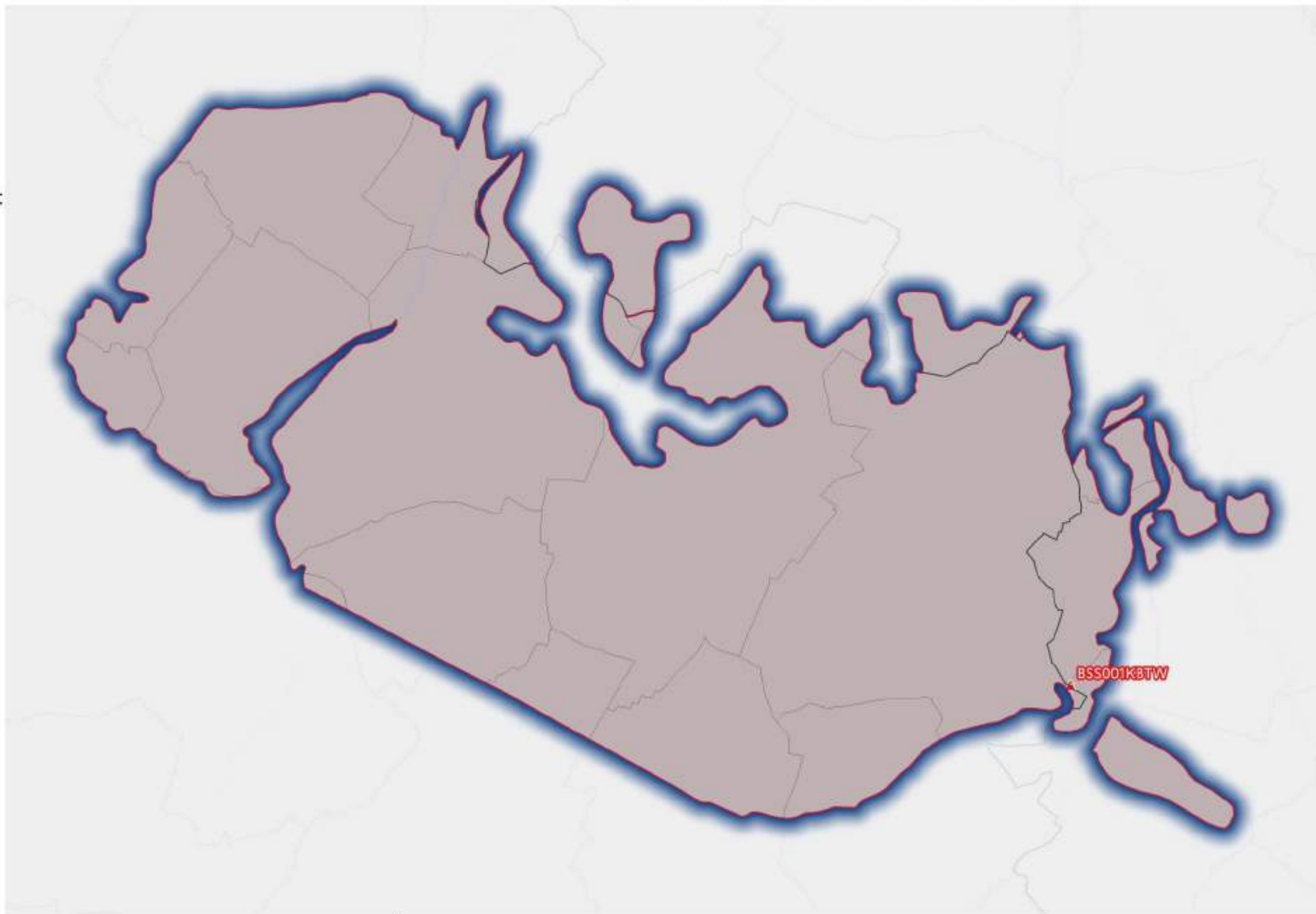
- ▲ En-dessous du seuil réglementaire
- ▲ Au-dessus du seuil réglementaire (code BSS)

**Situation de la masse d'eau**

- Au-dessus du seuil réglementaire
- En-dessous du seuil réglementaire
- Pas de données

**Limite**

- Limite du bassin Loire-Bretagne





12

**Révision des zones vulnérables 2026 en Loire-Bretagne**

Classement des qualitomètres de la 8e campagne sur la masse d'eau souterraine GG083 : Sables, calcaires et argiles des bassins tertiaires du Poitou, Brenne et Berry libres

**Projet d'évolution du classement des communes**

- Maintenu non classée
- Maintenu classée
- Nouvellement classée totalement
- Nouvellement classée partiellement
- Sortie du classement

**Qualitomètre du Réseau Nitrate**

- En-dessous du seuil réglementaire
- Au-dessus du seuil réglementaire (code BSS)

**Qualitomètre complémentaire**


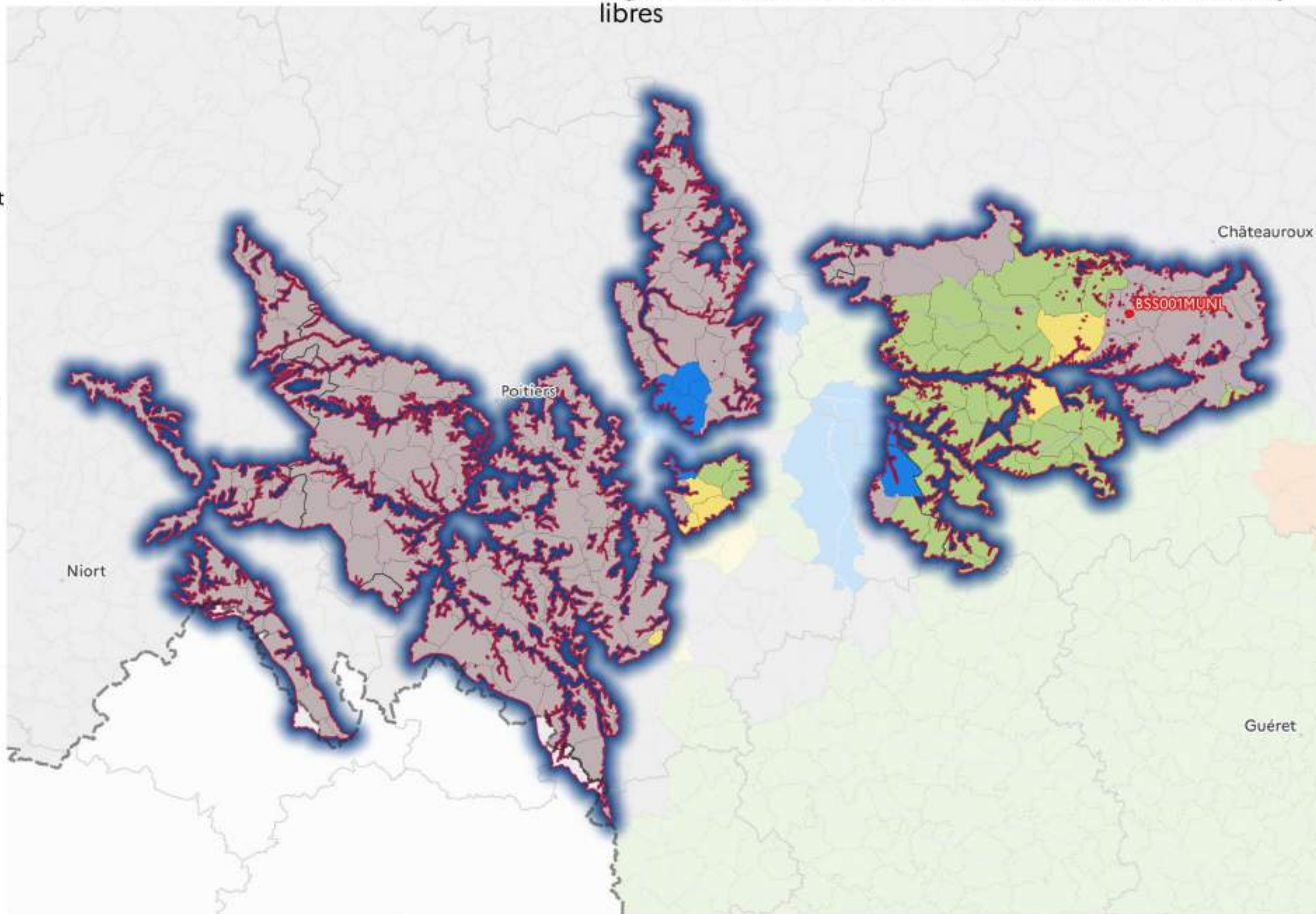
- ▲ En-dessous du seuil réglementaire
- ▲ Au-dessus du seuil réglementaire (code BSS)

**Situation de la masse d'eau**

- Au-dessus du seuil réglementaire
- En-dessous du seuil réglementaire
- Pas de données

**Limite**

- Limite du bassin Loire-Bretagne



12

**Révision des zones vulnérables 2026 en Loire-Bretagne**

Classement des qualitomètres de la 8e campagne sur la masse d'eau souterraine GG084 : Craie du Séno-Turonien du Sancerrois libre

**Projet d'évolution du classement des communes**

- Maintenu non classée
- Maintenu classée
- Nouvellement classée totalement
- Nouvellement classée partiellement
- Sortie du classement

**Qualitomètre du Réseau Nitrate**

- En-dessous du seuil réglementaire
- Au-dessus du seuil réglementaire (code BSS)

**Qualitomètre complémentaire**


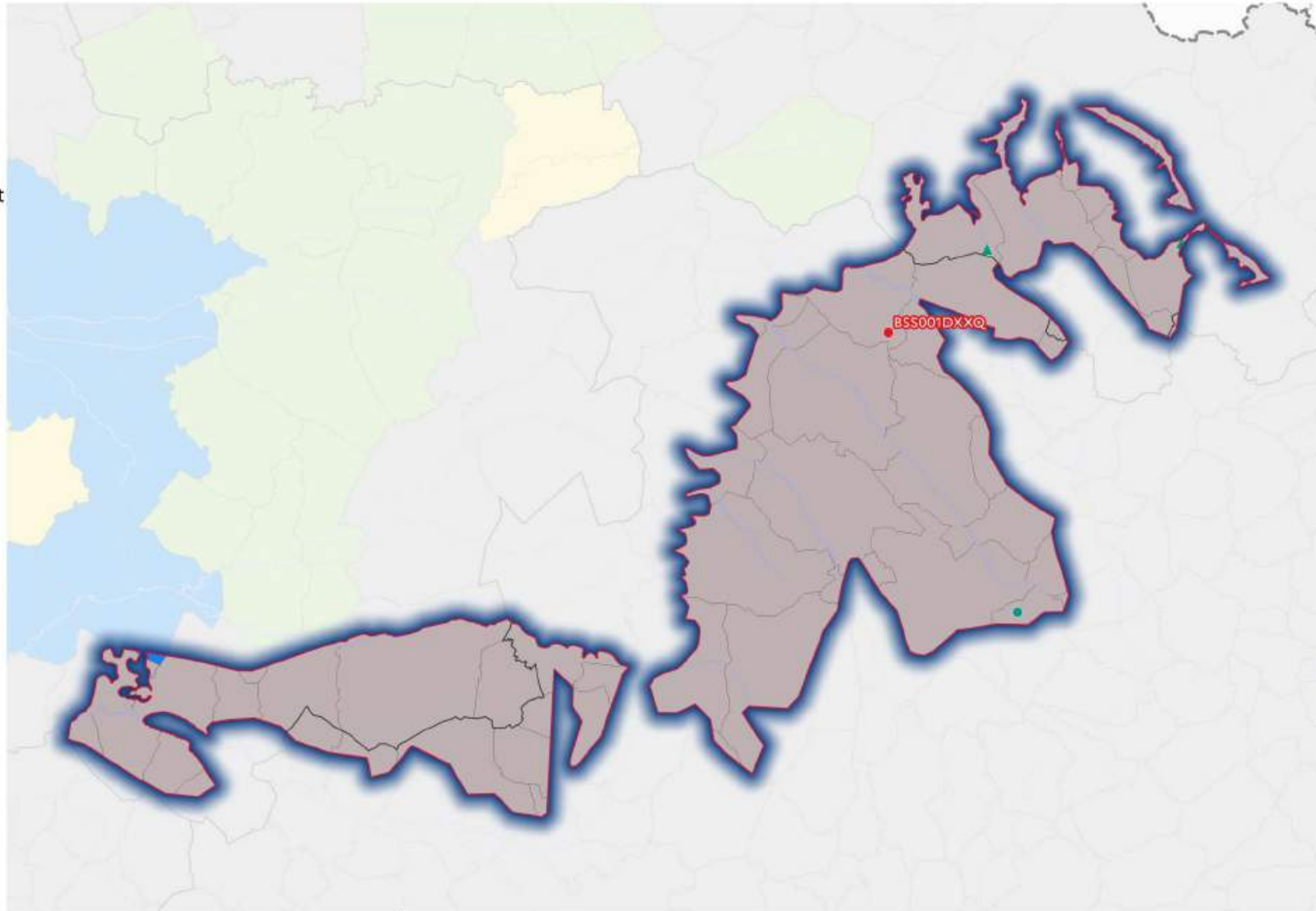
- ▲ En-dessous du seuil réglementaire
- ▲ Au-dessus du seuil réglementaire (code BSS)

**Situation de la masse d'eau**

- Au-dessus du seuil réglementaire
- En-dessous du seuil réglementaire
- Pas de données

**Limite**

- Limite du bassin Loire-Bretagne



Sources : © IGN-BD CARTO®2024, ADES (BRGM)  
Réalisation : SEBRiNa\DEBLB, 27 avril 2026.



12

**Révision des zones vulnérables 2026 en Loire-Bretagne**

Classement des qualitomètres de la 8e campagne sur la masse d'eau souterraine GG085 : Craie du Séno-Turonien du bassin versant du Cher libre

**Projet d'évolution du classement des communes**

- Maintenu non classée
- Maintenu classée
- Nouvellement classée totalement
- Nouvellement classée partiellement
- Sortie du classement

**Qualitomètre du Réseau Nitrate**

- En-dessous du seuil réglementaire
- Au-dessus du seuil réglementaire (code BSS)

**Qualitomètre complémentaire**


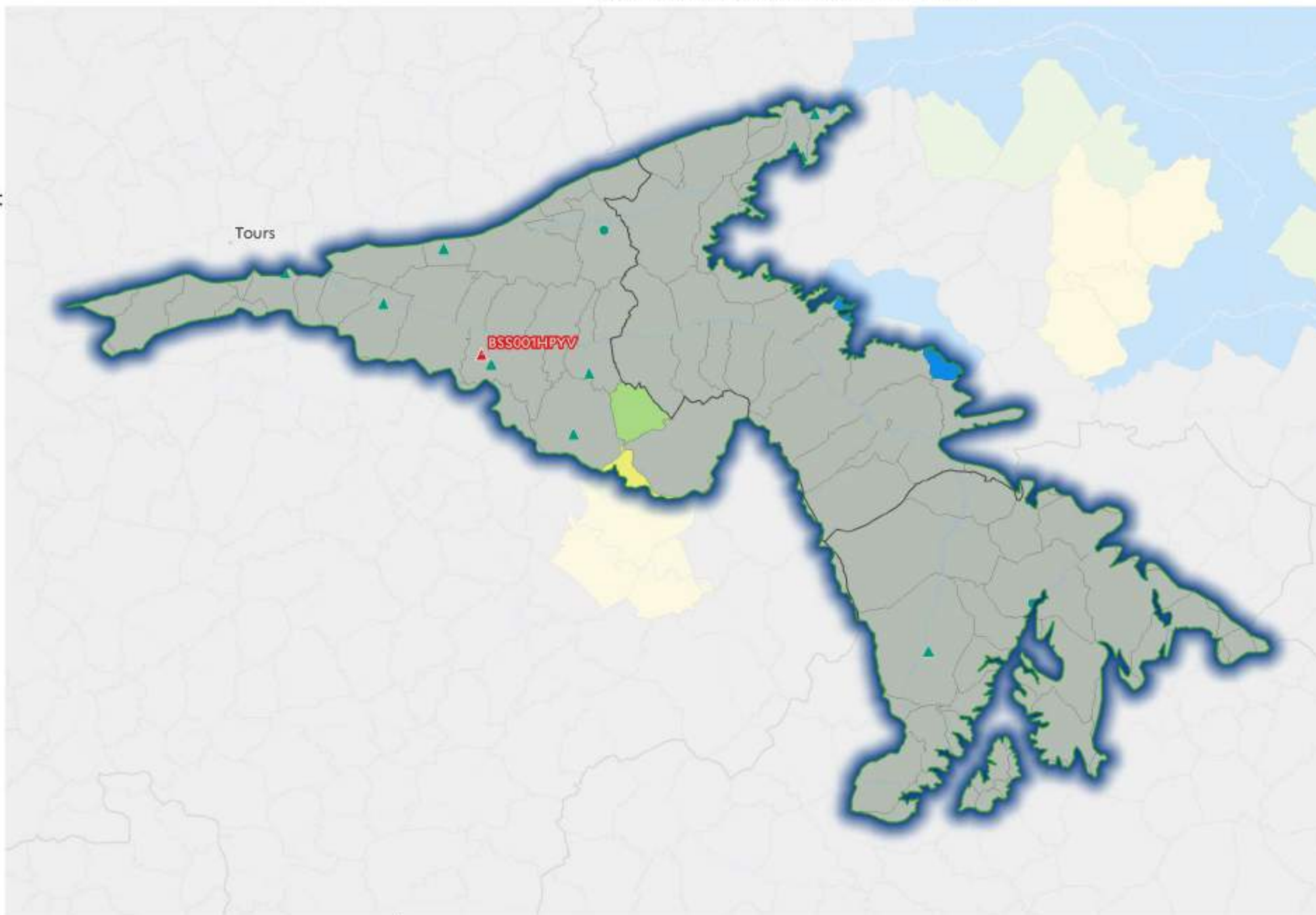
- ▲ En-dessous du seuil réglementaire
- ▲ Au-dessus du seuil réglementaire (code BSS)

**Situation de la masse d'eau**

- Au-dessus du seuil réglementaire
- En-dessous du seuil réglementaire
- Pas de données

**Limite**

- Limite du bassin Loire-Bretagne





12

**Révision des zones vulnérables 2026 en Loire-Bretagne**

Classement des qualitomètres de la 8e campagne sur la masse d'eau souterraine GG086 : Craie du Séno-Turonien du bassin versant de l'Indre libre

**Projet d'évolution du classement des communes**

- Maintenu non classée
- Maintenu classée
- Nouvellement classée totalement
- Nouvellement classée partiellement
- Sortie du classement

**Qualitomètre du Réseau Nitrate**

- En-dessous du seuil réglementaire
- Au-dessus du seuil réglementaire (code BSS)

**Qualitomètre complémentaire**


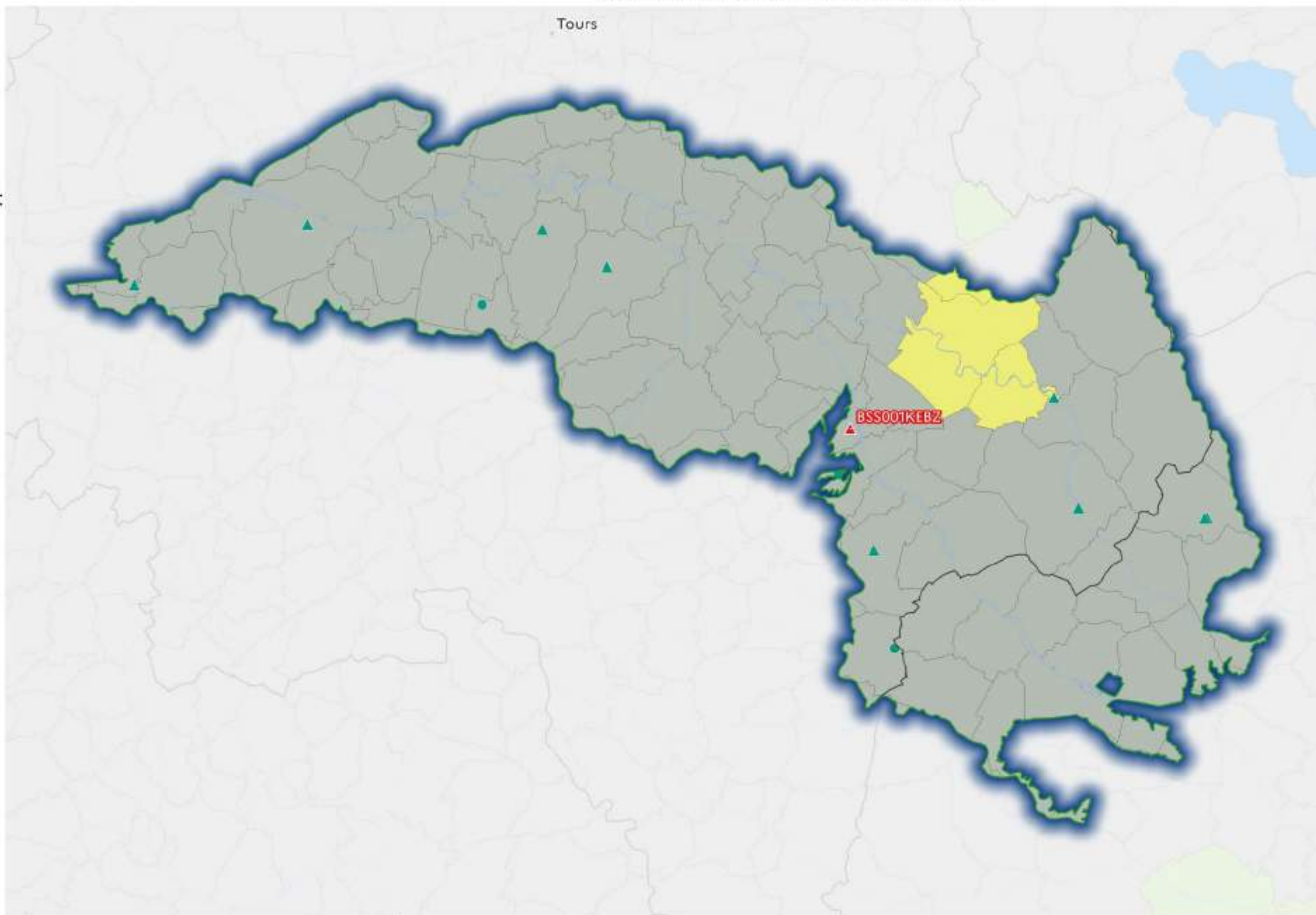
- ▲ En-dessous du seuil réglementaire
- ▲ Au-dessus du seuil réglementaire (code BSS)

**Situation de la masse d'eau**

- Au-dessus du seuil réglementaire
- En-dessous du seuil réglementaire
- Pas de données

**Limite**

- Limite du bassin Loire-Bretagne





**Projet d'évolution du  
classement des communes**

- Maintenu non classée
- Maintenu classée
- Nouvellement classée totalement
- Nouvellement classée partiellement
- Sortie du classement

**Qualitomètre du Réseau  
Nitrate**

- En-dessous du seuil réglementaire
- Au-dessus du seuil réglementaire  
(code BSS)

**Qualitomètre complémentaire**

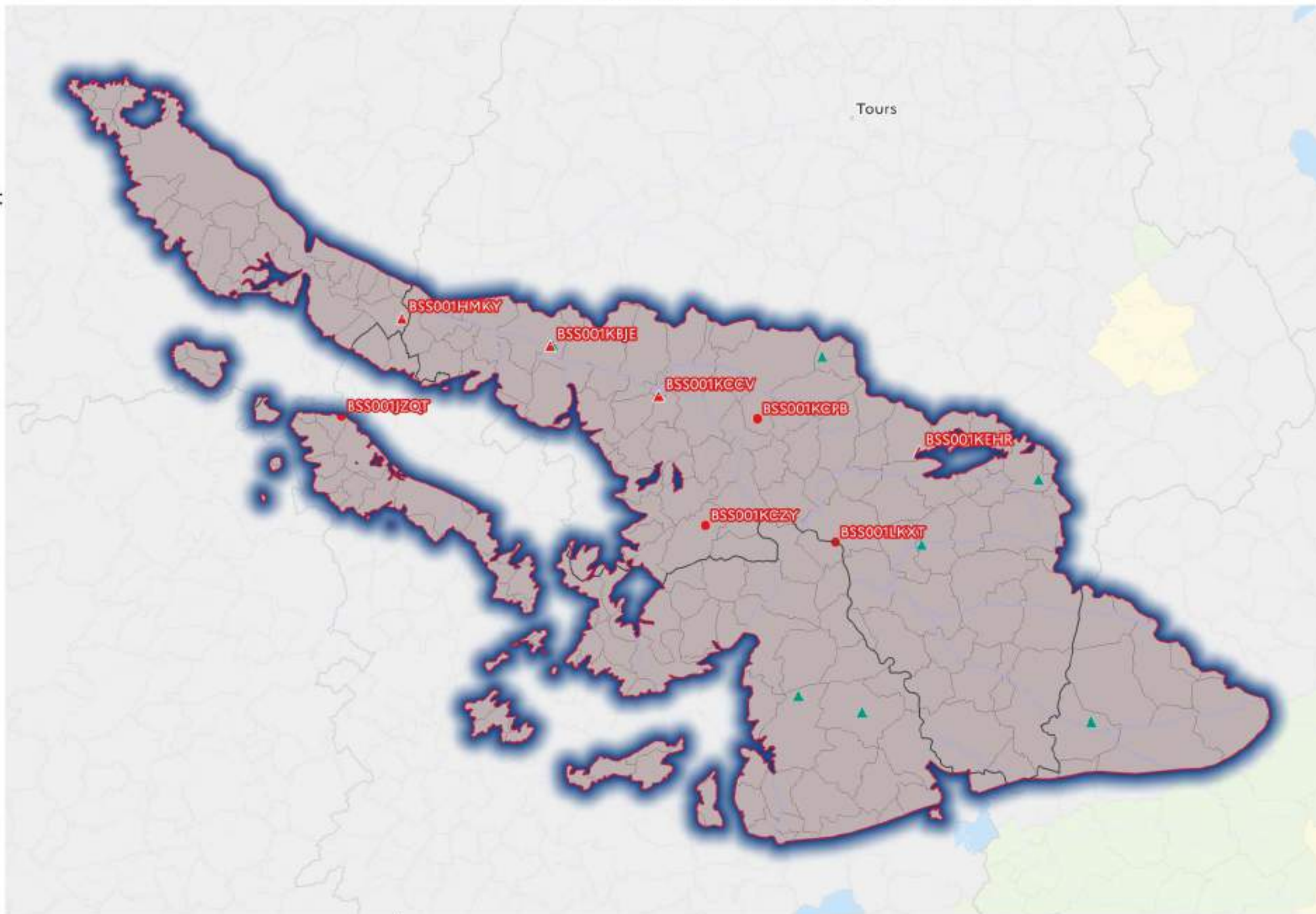
- ▲ En-dessous du seuil réglementaire
- ▲ Au-dessus du seuil réglementaire  
(code BSS)

**Situation de la masse d'eau**

- Au-dessus du seuil réglementaire
- En-dessous du seuil réglementaire
- Pas de données

**Limite**

- Limite du bassin Loire-Bretagne





**Projet d'évolution du  
classement des communes**

- Maintenu non classée
- Maintenu classée
- Nouvellement classée totalement
- Nouvellement classée partiellement
- Sortie du classement

**Qualitomètre du Réseau  
Nitrate**

- En-dessous du seuil réglementaire
- Au-dessus du seuil réglementaire  
(code BSS)

**Qualitomètre complémentaire**

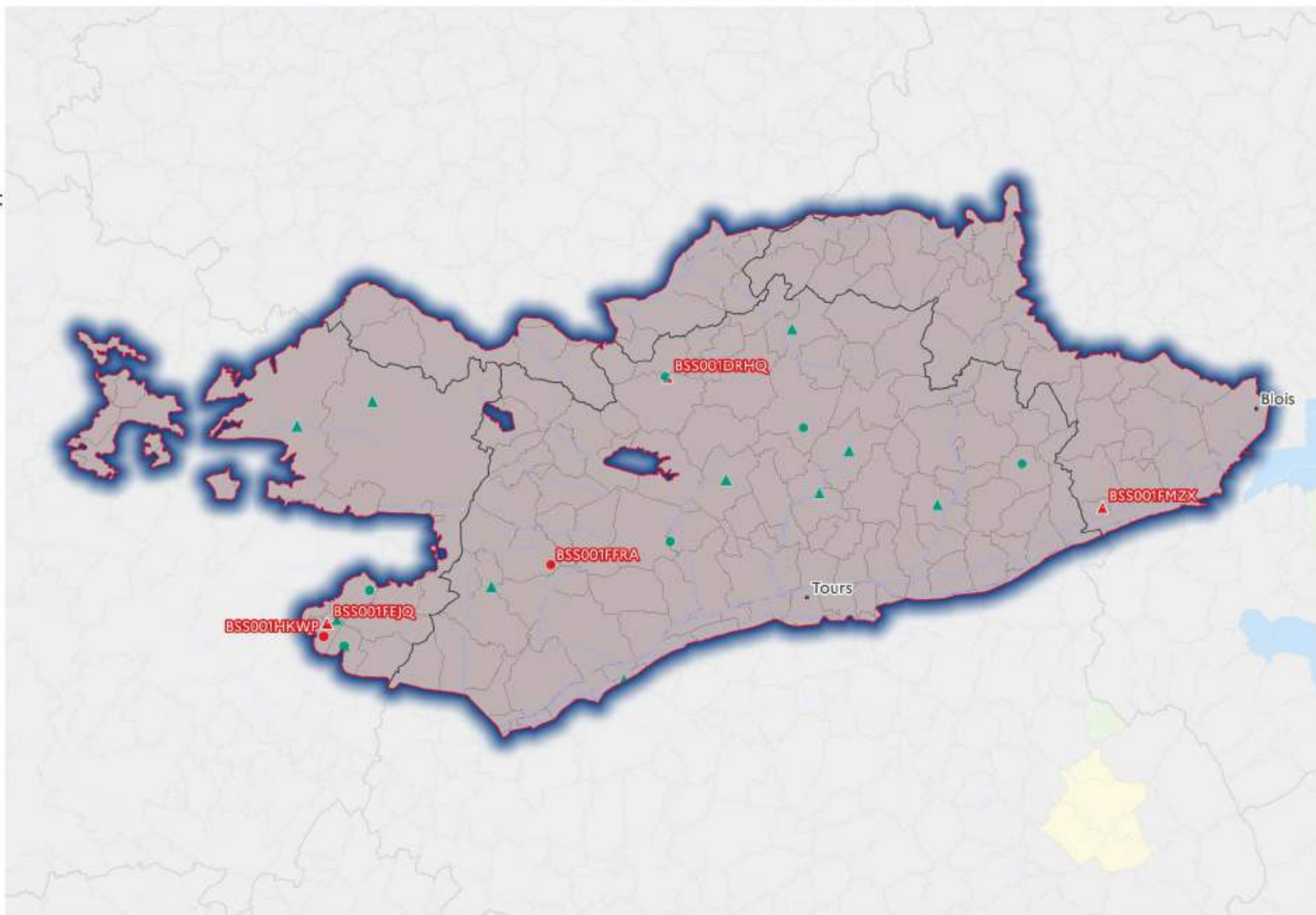
- ▲ En-dessous du seuil réglementaire
- ▲ Au-dessus du seuil réglementaire  
(code BSS)

**Situation de la masse d'eau**

- Au-dessus du seuil réglementaire
- En-dessous du seuil réglementaire
- Pas de données

**Limite**

- Limite du bassin Loire-Bretagne





**PRÉFÈTE  
COORDONNATRICE  
DU BASSIN  
LOIRE-BRETAGNE**

Direction régionale de l'environnement  
de l'aménagement et du logement

Liberté  
Égalité  
Fraternité

# DOCUMENT DE TRAVAIL - CONSULTATION 2026

12

## Révision des zones vulnérables 2026 en Loire-Bretagne

Classement des qualitomètres de la 8e campagne sur la masse d'eau souterraine GG090 : Craie du Séno-Turonien de l'unité du Loir libre

### Projet d'évolution du classement des communes

- Maintenu non classée
- Maintenu classée
- Nouvellement classée totalement
- Nouvellement classée partiellement
- Sortie du classement

### Qualitomètre du Réseau Nitrate

- En-dessous du seuil réglementaire
- Au-dessus du seuil réglementaire (code BSS)

### Qualitomètre complémentaire


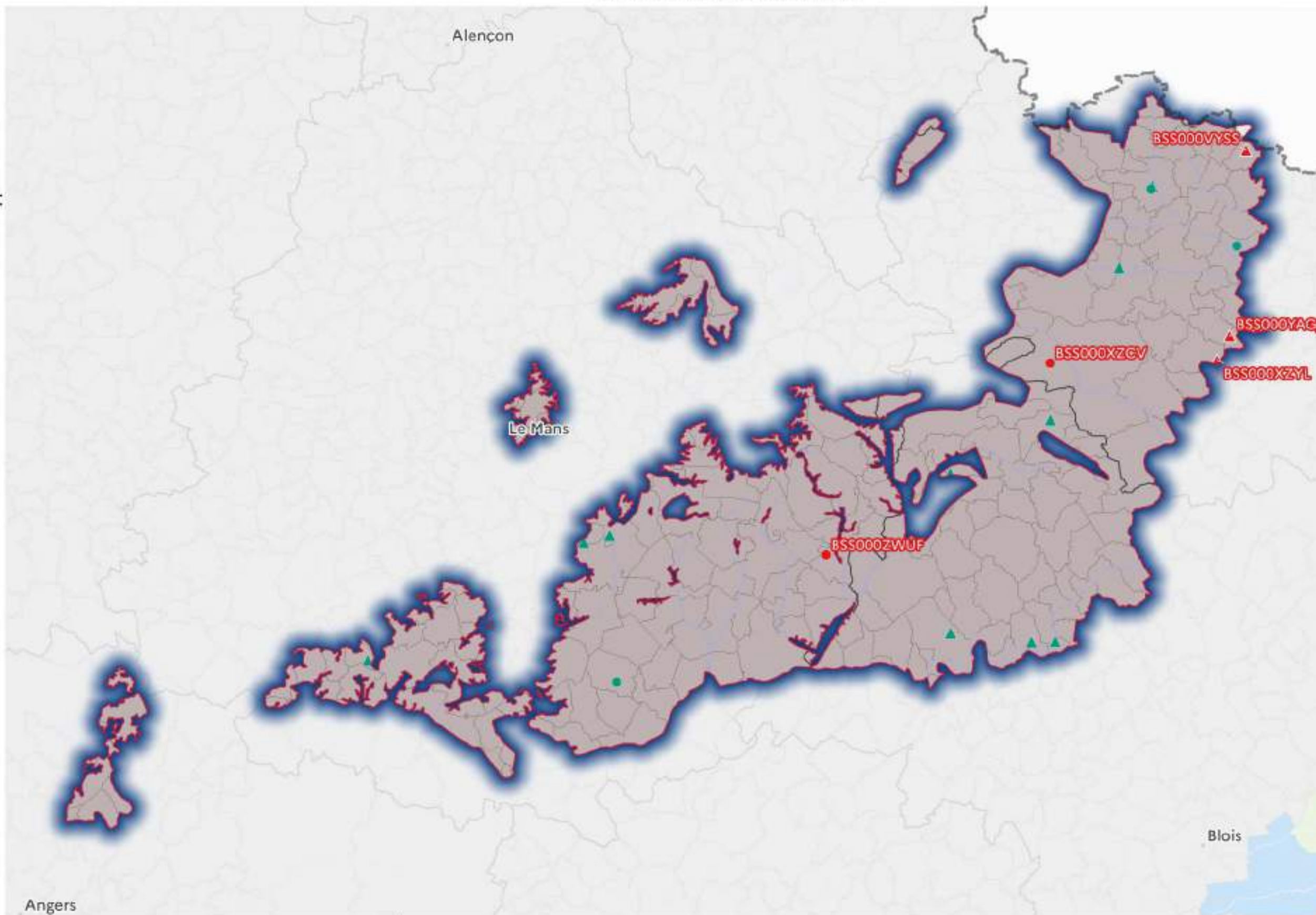
- ▲ En-dessous du seuil réglementaire
- ▲ Au-dessus du seuil réglementaire (code BSS)

### Situation de la masse d'eau

- Au-dessus du seuil réglementaire
- En-dessous du seuil réglementaire
- Pas de données

### Limite

- Limite du bassin Loire-Bretagne



40 Sources : © IGN-BD CARTO®2024, ADES (BRGM)  
Réalisation : SEBRiNaL\DEBLB, 27 avril 2026



**Projet d'évolution du classement des communes**

- Maintenu non classée
- Maintenu classée
- Nouvellement classée totalement
- Nouvellement classée partiellement
- Sortie du classement

**Qualitomètre du Réseau Nitrate**

- En-dessous du seuil réglementaire
- Au-dessus du seuil réglementaire (code BSS)

**Qualitomètre complémentaire**

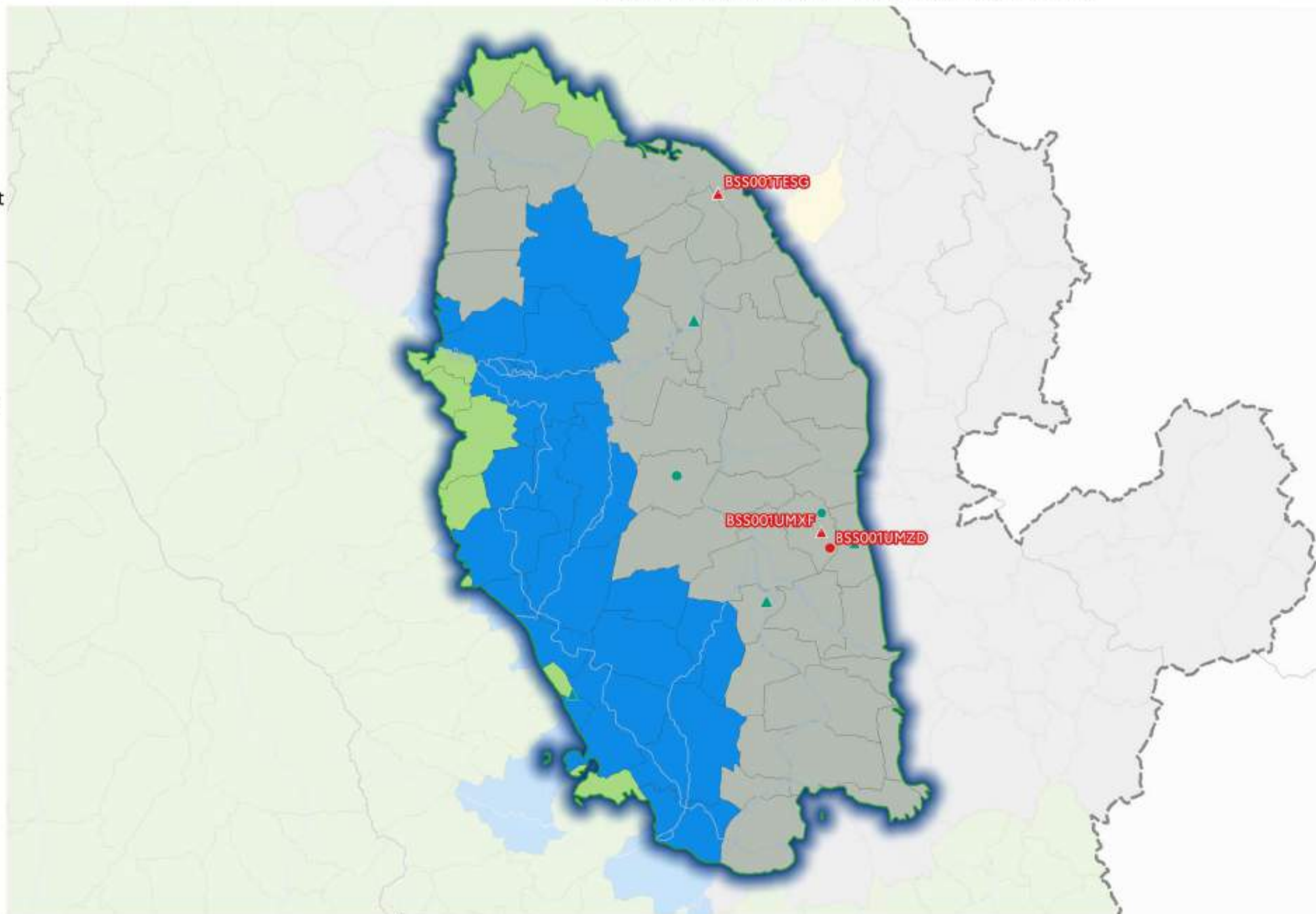
- ▲ En-dessous du seuil réglementaire
- ▲ Au-dessus du seuil réglementaire (code BSS)

**Situation de la masse d'eau**

- Au-dessus du seuil réglementaire
- En-dessous du seuil réglementaire
- Pas de données

**Limite**

- Limite du bassin Loire-Bretagne





**Projet d'évolution du classement des communes**

- Maintenu non classée
- Maintenu classée
- Nouvellement classée totalement
- Nouvellement classée partiellement
- Sortie du classement

**Qualitomètre du Réseau Nitrate**

- En-dessous du seuil réglementaire
- Au-dessus du seuil réglementaire (code BSS)

**Qualitomètre complémentaire**

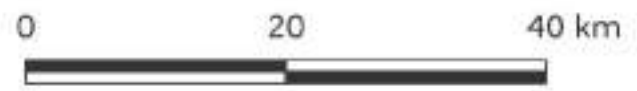
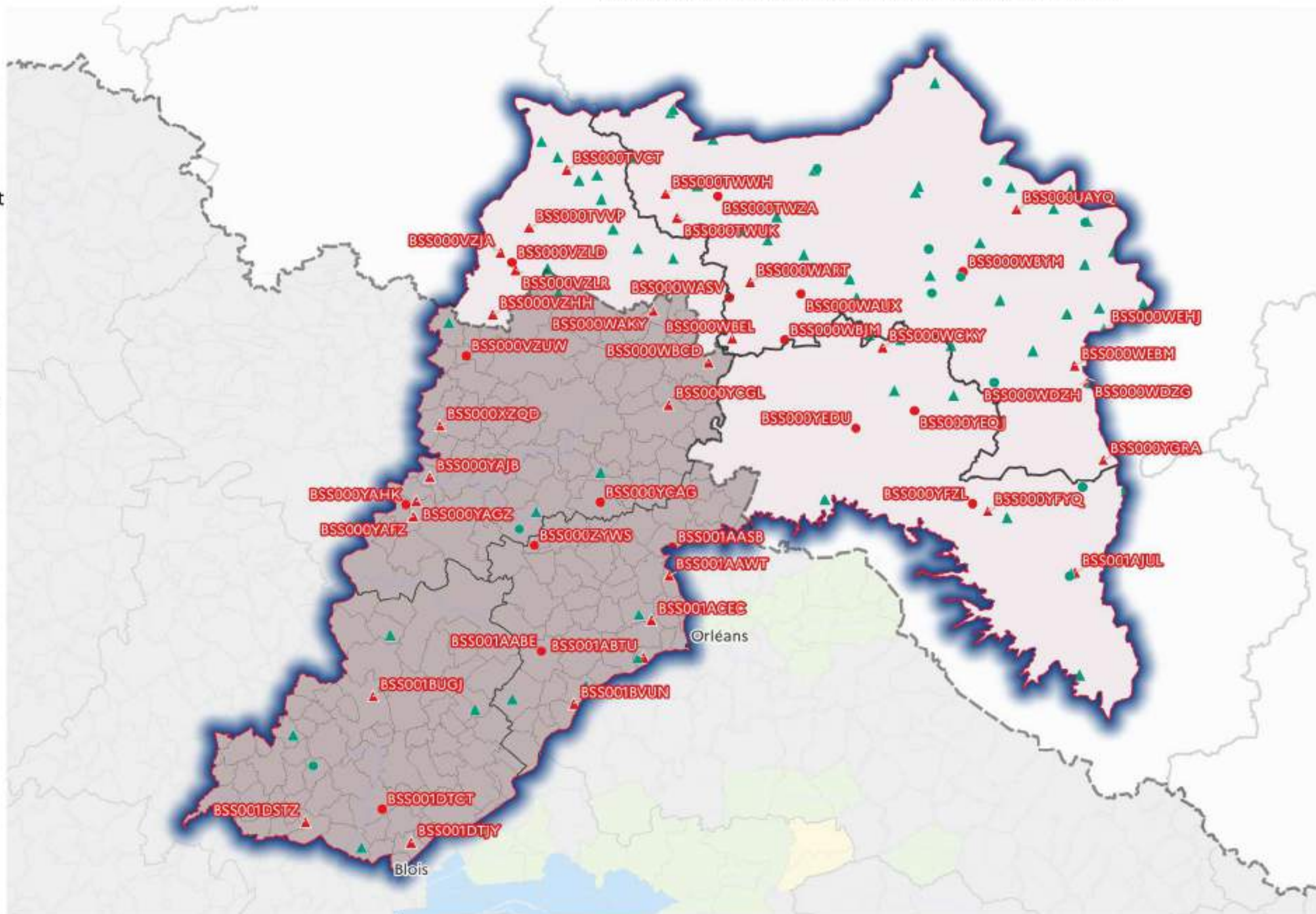
- ▲ En-dessous du seuil réglementaire
- ▲ Au-dessus du seuil réglementaire (code BSS)

**Situation de la masse d'eau**

- Au-dessus du seuil réglementaire
- En-dessous du seuil réglementaire
- Pas de données

**Limite**

- Limite du bassin Loire-Bretagne





12

**Révision des zones vulnérables 2026 en Loire-Bretagne**

Classement des qualitomètres de la 8e campagne sur la masse d'eau souterraine GG093 : Calcaires tertiaires de Beauce en Sologne libres

**Projet d'évolution du classement des communes**

- Maintenu non classée
- Maintenu classée
- Nouvellement classée totalement
- Nouvellement classée partiellement
- Sortie du classement

**Qualitomètre du Réseau Nitrate**

- En-dessous du seuil réglementaire
- Au-dessus du seuil réglementaire (code BSS)

**Qualitomètre complémentaire**

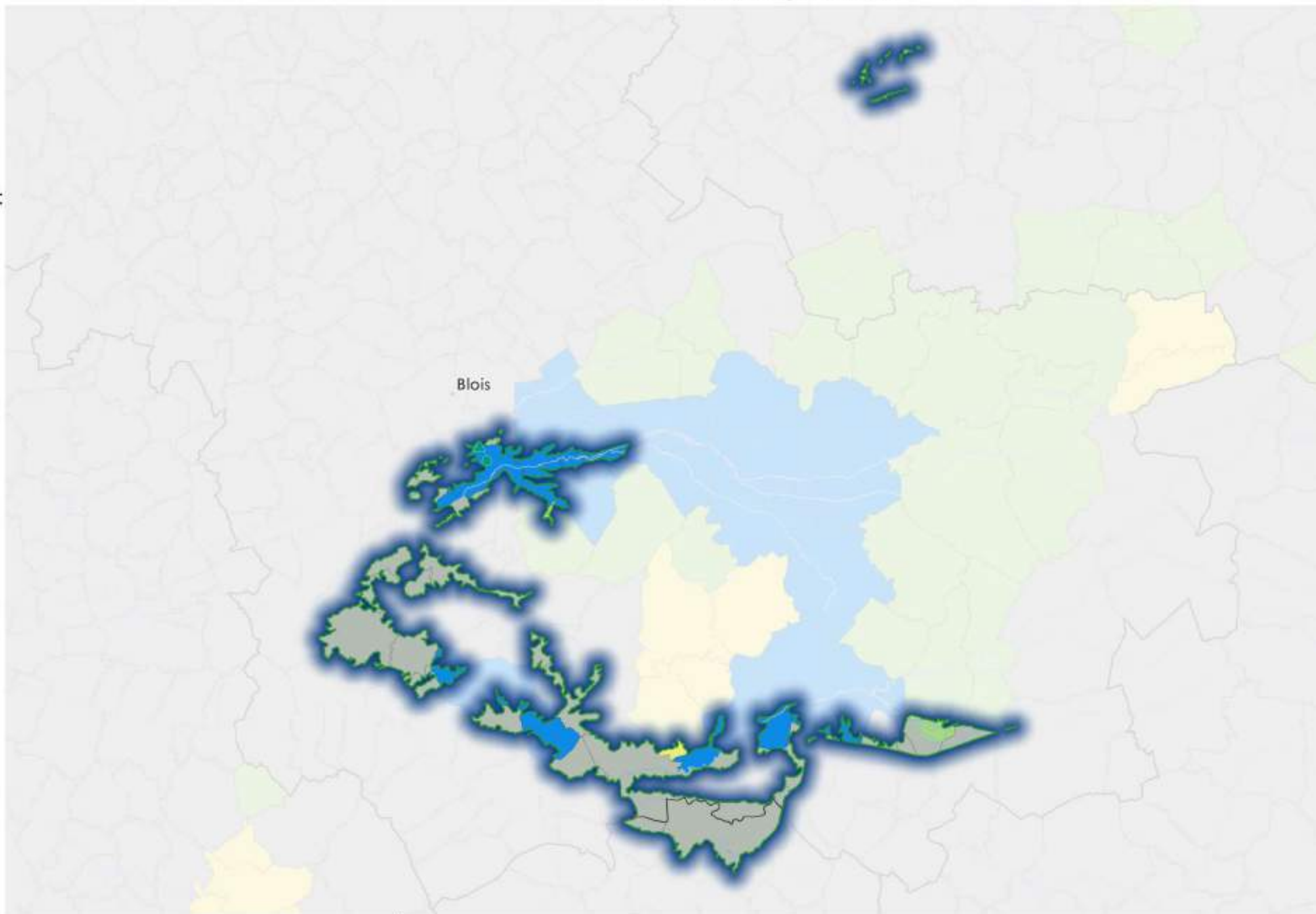
- ▲ En-dessous du seuil réglementaire
- ▲ Au-dessus du seuil réglementaire (code BSS)

**Situation de la masse d'eau**

- Au-dessus du seuil réglementaire
- En-dessous du seuil réglementaire
- Pas de données

**Limite**

- Limite du bassin Loire-Bretagne



0 10 20 km



12

**Révision des zones vulnérables 2026 en Loire-Bretagne**

Classement des qualitomètres de la 8e campagne sur la masse d'eau souterraine GG094 : Sables et argiles miocènes de Sologne libres

**Projet d'évolution du classement des communes**

- Maintenu non classée
- Maintenu classée
- Nouvellement classée totalement
- Nouvellement classée partiellement
- Sortie du classement

**Qualitomètre du Réseau Nitrate**

- En-dessous du seuil réglementaire
- Au-dessus du seuil réglementaire (code BSS)

**Qualitomètre complémentaire**

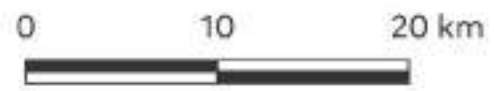
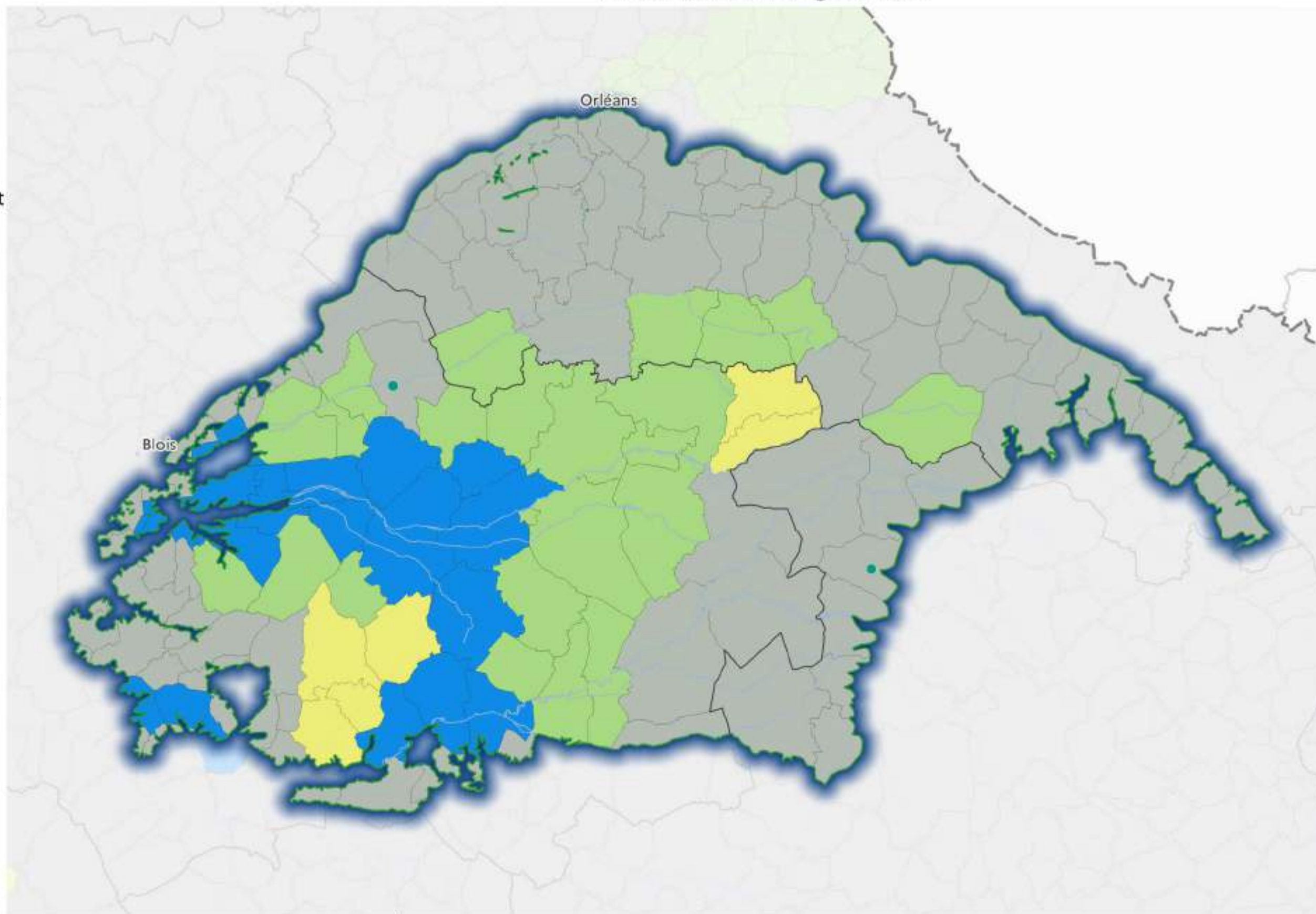
- ▲ En-dessous du seuil réglementaire
- ▲ Au-dessus du seuil réglementaire (code BSS)

**Situation de la masse d'eau**

- Au-dessus du seuil réglementaire
- En-dessous du seuil réglementaire
- Pas de données

**Limite**

- Limite du bassin Loire-Bretagne





12

**Révision des zones vulnérables 2026 en Loire-Bretagne**

Classement des qualitomètres de la 8e campagne sur la masse d'eau souterraine GG095 : Sables et calcaires lacustres des bassins tertiaires de Touraine libres

**Projet d'évolution du classement des communes**

- Maintenu non classée
- Maintenu classée
- Nouvellement classée totalement
- Nouvellement classée partiellement
- Sortie du classement

**Qualitomètre du Réseau Nitrate**

- En-dessous du seuil réglementaire
- Au-dessus du seuil réglementaire (code BSS)

**Qualitomètre complémentaire**

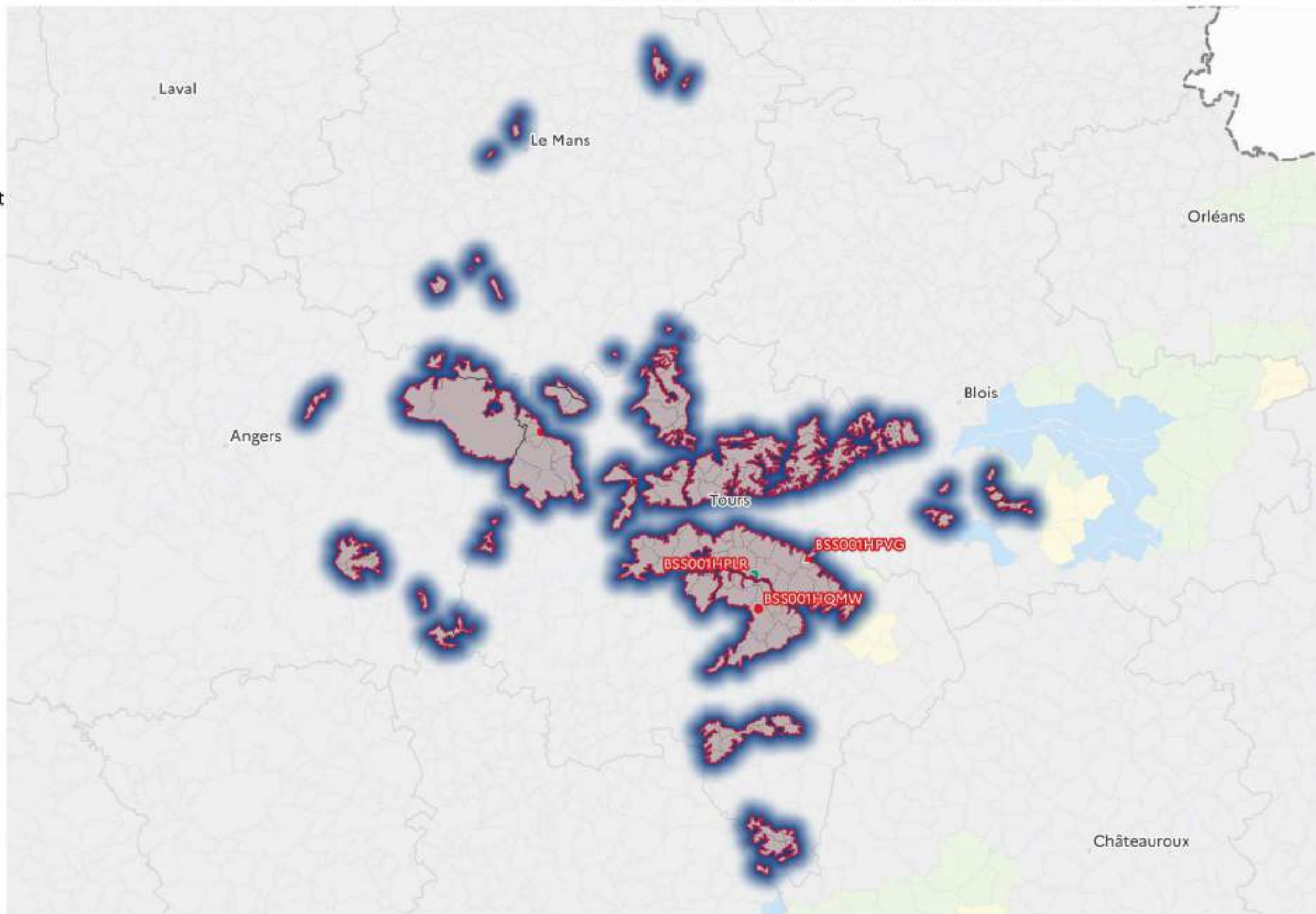
- ▲ En-dessous du seuil réglementaire
- ▲ Au-dessus du seuil réglementaire (code BSS)

**Situation de la masse d'eau**

- Au-dessus du seuil réglementaire
- En-dessous du seuil réglementaire
- Pas de données

**Limite**

- Limite du bassin Loire-Bretagne





**PRÉFÈTE  
COORDONNATRICE  
DU BASSIN  
LOIRE-BRETAGNE**

Direction régionale de l'environnement  
de l'aménagement et du logement

Liberté  
Égalité  
Fraternité

# DOCUMENT DE TRAVAIL - CONSULTATION 2026

12

## Révision des zones vulnérables 2026 en Loire-Bretagne

Classement des qualitomètres de la 8e campagne sur la masse d'eau souterraine GG096 : Edifice volcanique du Cantal du bassin versant de l'Allier

### Projet d'évolution du classement des communes

- Maintenu non classée
- Maintenu classée
- Nouvellement classée totalement
- Nouvellement classée partiellement
- Sortie du classement

### Qualitomètre du Réseau Nitrate

- En-dessous du seuil réglementaire
- Au-dessus du seuil réglementaire (code BSS)

### Qualitomètre complémentaire

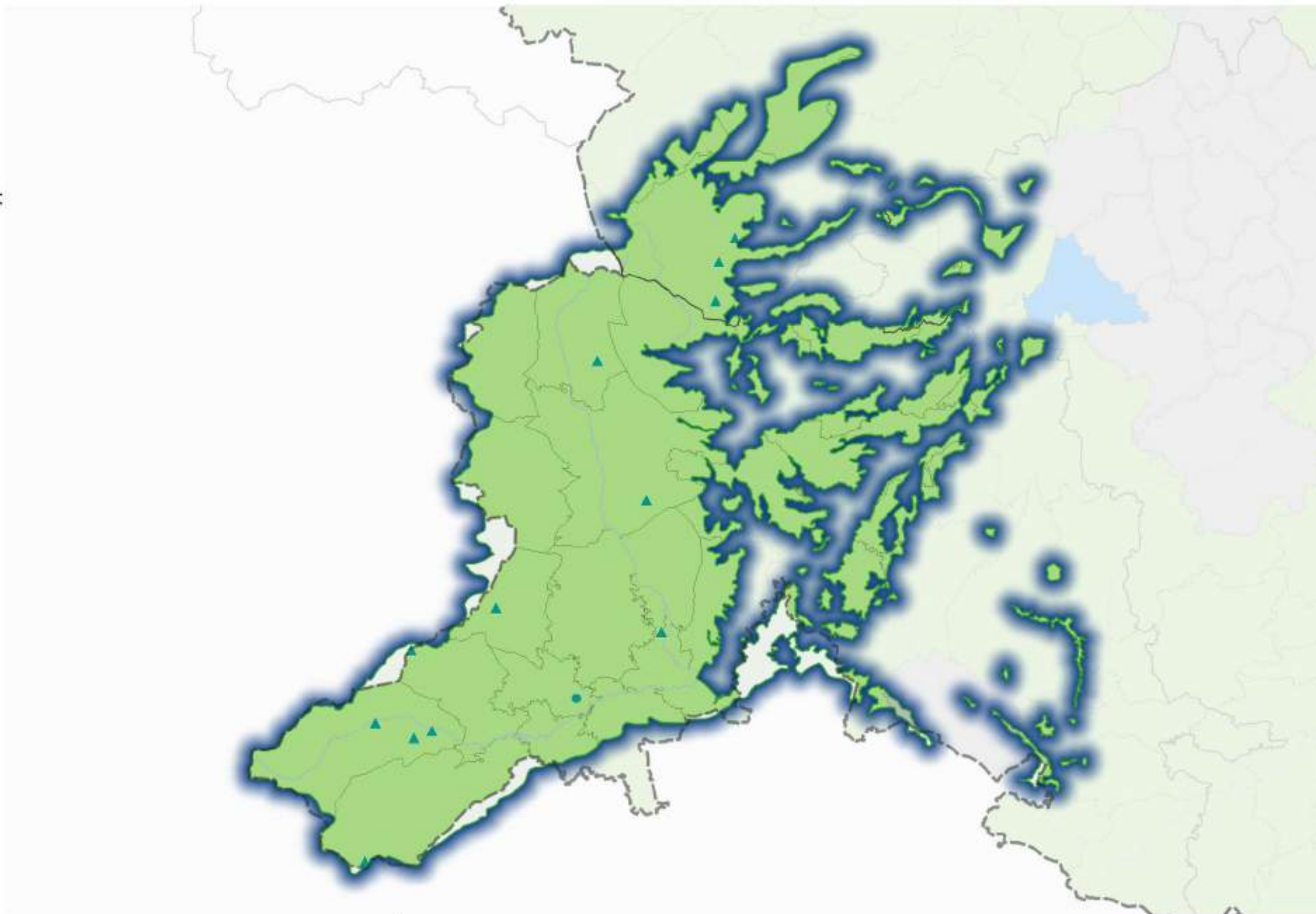
- ▲ En-dessous du seuil réglementaire
- ▲ Au-dessus du seuil réglementaire (code BSS)

### Situation de la masse d'eau

- Au-dessus du seuil réglementaire
- En-dessous du seuil réglementaire
- Pas de données

### Limite

- Limite du bassin Loire-Bretagne



Sources : © IGN-BD CARTO®2024, ADES (BRGM)  
Réalisation : SEBRiNa\DEBLB, 27 avril 2026.



Projet d'évolution du  
classement des communes

- Maintenue non classée
- Maintenue classée
- Nouvellement classée totalement
- Nouvellement classée partiellement
- Sortie du classement

Qualitomètre du Réseau  
Nitrate

- En-dessous du seuil réglementaire
- Au-dessus du seuil réglementaire  
(code BSS)

Qualitomètre complémentaire

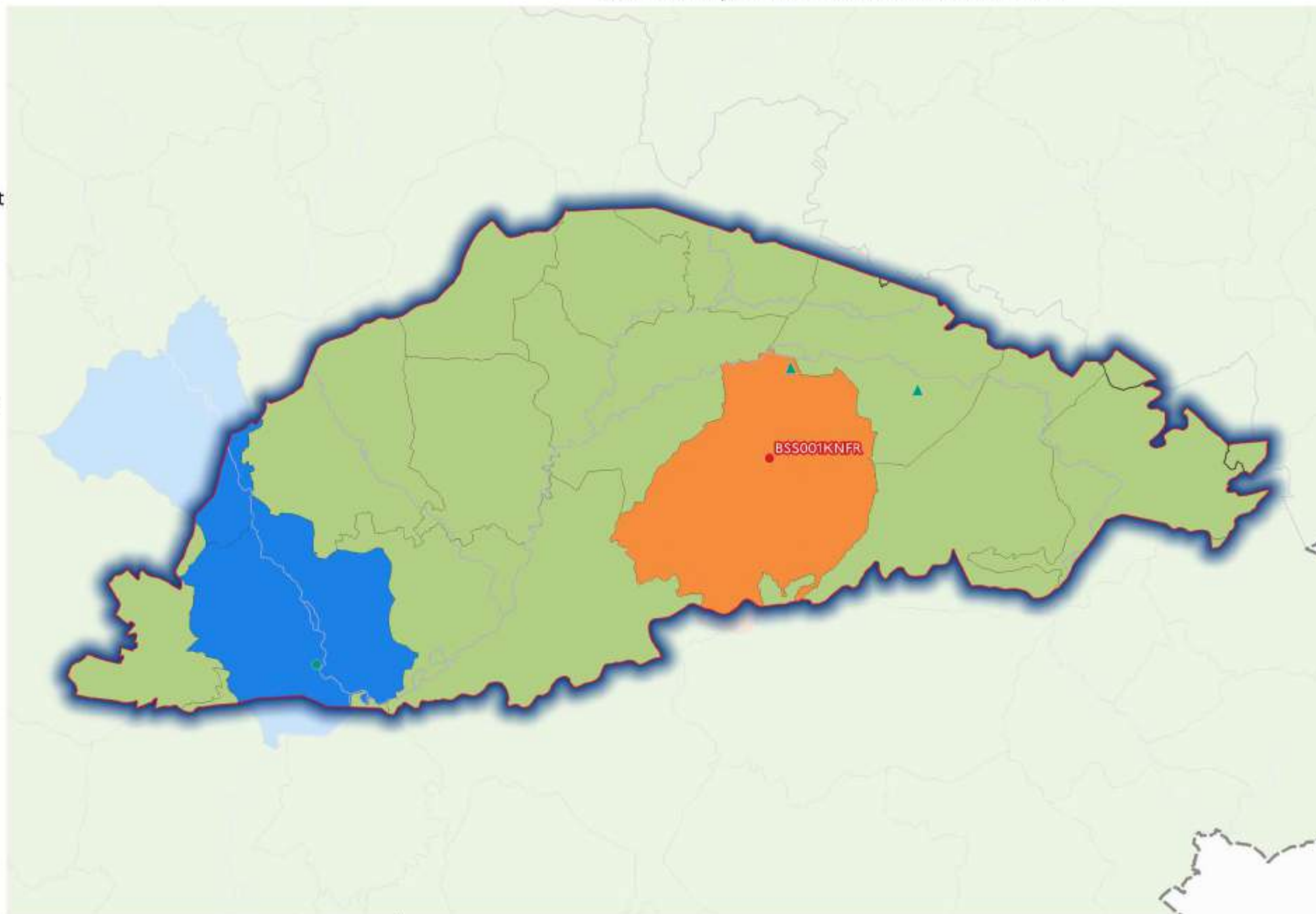
- En-dessous du seuil réglementaire
- Au-dessus du seuil réglementaire  
(code BSS)

Situation de la masse d'eau

- Au-dessus du seuil réglementaire
- En-dessous du seuil réglementaire
- Pas de données

Limite

- Limite du bassin Loire-Bretagne





12

**Révision des zones vulnérables 2026 en Loire-Bretagne**

Classement des qualitomètres de la 8e campagne sur la masse d'eau souterraine GG103 : Bassin versant du haut bassin de La Loire

**Projet d'évolution du classement des communes**

- Maintenu non classée
- Maintenu classée
- Nouvellement classée totalement
- Nouvellement classée partiellement
- Sortie du classement

**Qualitomètre du Réseau Nitrate**

- En-dessous du seuil réglementaire
- Au-dessus du seuil réglementaire (code BSS)

**Qualitomètre complémentaire**

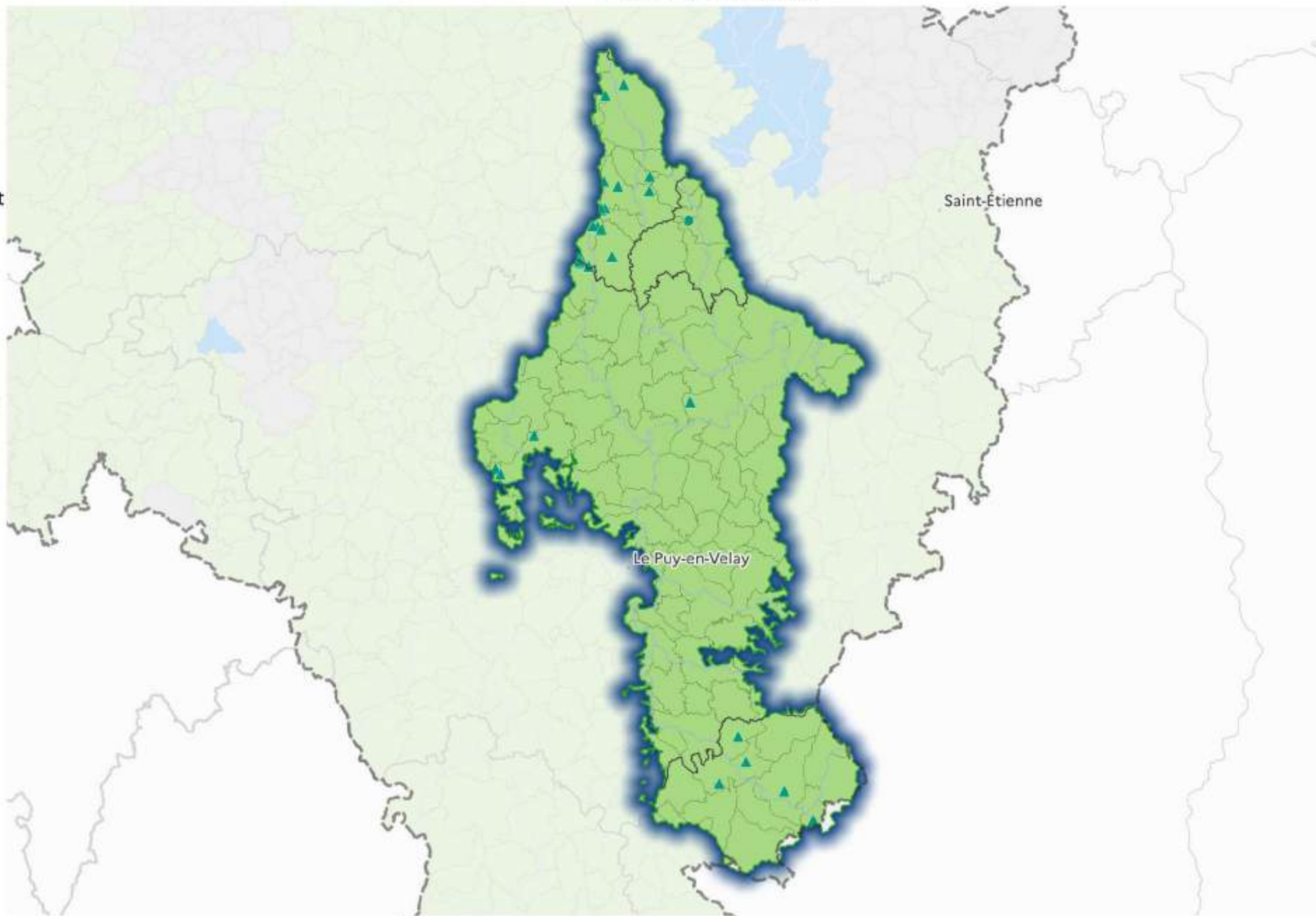
- ▲ En-dessous du seuil réglementaire
- ▲ Au-dessus du seuil réglementaire (code BSS)

**Situation de la masse d'eau**

- Au-dessus du seuil réglementaire
- En-dessous du seuil réglementaire
- Pas de données

**Limite**

- Limite du bassin Loire-Bretagne





12

**Révision des zones vulnérables 2026 en Loire-Bretagne**

Classement des qualitomètres de la 8e campagne sur la masse d'eau souterraine GG104 : Bassin versant du Lignon du Velay

**Projet d'évolution du classement des communes**

- Maintenu non classée
- Maintenu classée
- Nouvellement classée totalement
- Nouvellement classée partiellement
- Sortie du classement

**Qualitomètre du Réseau Nitrate**

- En-dessous du seuil réglementaire
- Au-dessus du seuil réglementaire (code BSS)

**Qualitomètre complémentaire**

- ▲ En-dessous du seuil réglementaire
- ▲ Au-dessus du seuil réglementaire (code BSS)

**Situation de la masse d'eau**

- Au-dessus du seuil réglementaire
- En-dessous du seuil réglementaire
- Pas de données

**Limite**

- Limite du bassin Loire-Bretagne





**Projet d'évolution du classement des communes**

- Maintenu non classée
- Maintenu classée
- Nouvellement classée totalement
- Nouvellement classée partiellement
- Sortie du classement

**Qualitomètre du Réseau Nitrate**

- En-dessous du seuil réglementaire
- Au-dessus du seuil réglementaire (code BSS)

**Qualitomètre complémentaire**

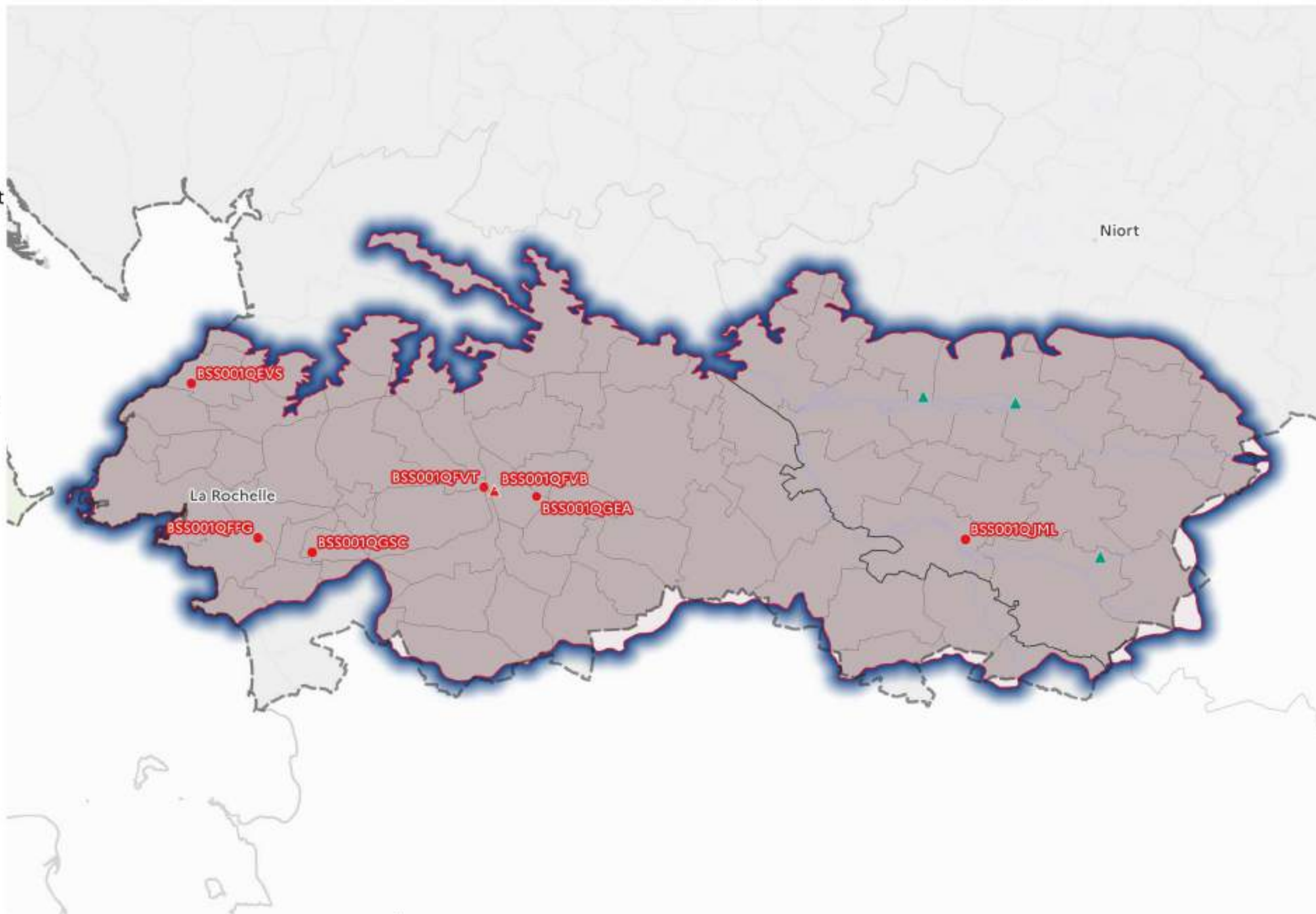
- ▲ En-dessous du seuil réglementaire
- ▲ Au-dessus du seuil réglementaire (code BSS)

**Situation de la masse d'eau**

- Au-dessus du seuil réglementaire
- En-dessous du seuil réglementaire
- Pas de données

**Limite**

- Limite du bassin Loire-Bretagne





**Projet d'évolution du  
classement des communes**

- Maintenue non classée
- Maintenue classée
- Nouvellement classée totalement
- Nouvellement classée partiellement
- Sortie du classement

**Qualitomètre du Réseau  
Nitrate**

- En-dessous du seuil réglementaire
- Au-dessus du seuil réglementaire  
(code BSS)

**Qualitomètre complémentaire**

- En-dessous du seuil réglementaire
- Au-dessus du seuil réglementaire  
(code BSS)

**Situation de la masse d'eau**

- Au-dessus du seuil réglementaire
- En-dessous du seuil réglementaire
- Pas de données

**Limite**

- Limite du bassin Loire-Bretagne





12

**Révision des zones vulnérables 2026 en Loire-Bretagne**

Classement des qualitomètres de la 8e campagne sur la masse d'eau souterraine GG108 : Alluvions de la Loire moyenne avant Blois

**Projet d'évolution du classement des communes**

- Maintenu non classée
- Maintenu classée
- Nouvellement classée totalement
- Nouvellement classée partiellement
- Sortie du classement

**Qualitomètre du Réseau Nitrate**

- En-dessous du seuil réglementaire
- Au-dessus du seuil réglementaire (code BSS)

**Qualitomètre complémentaire**

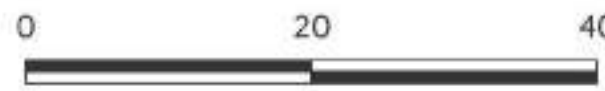
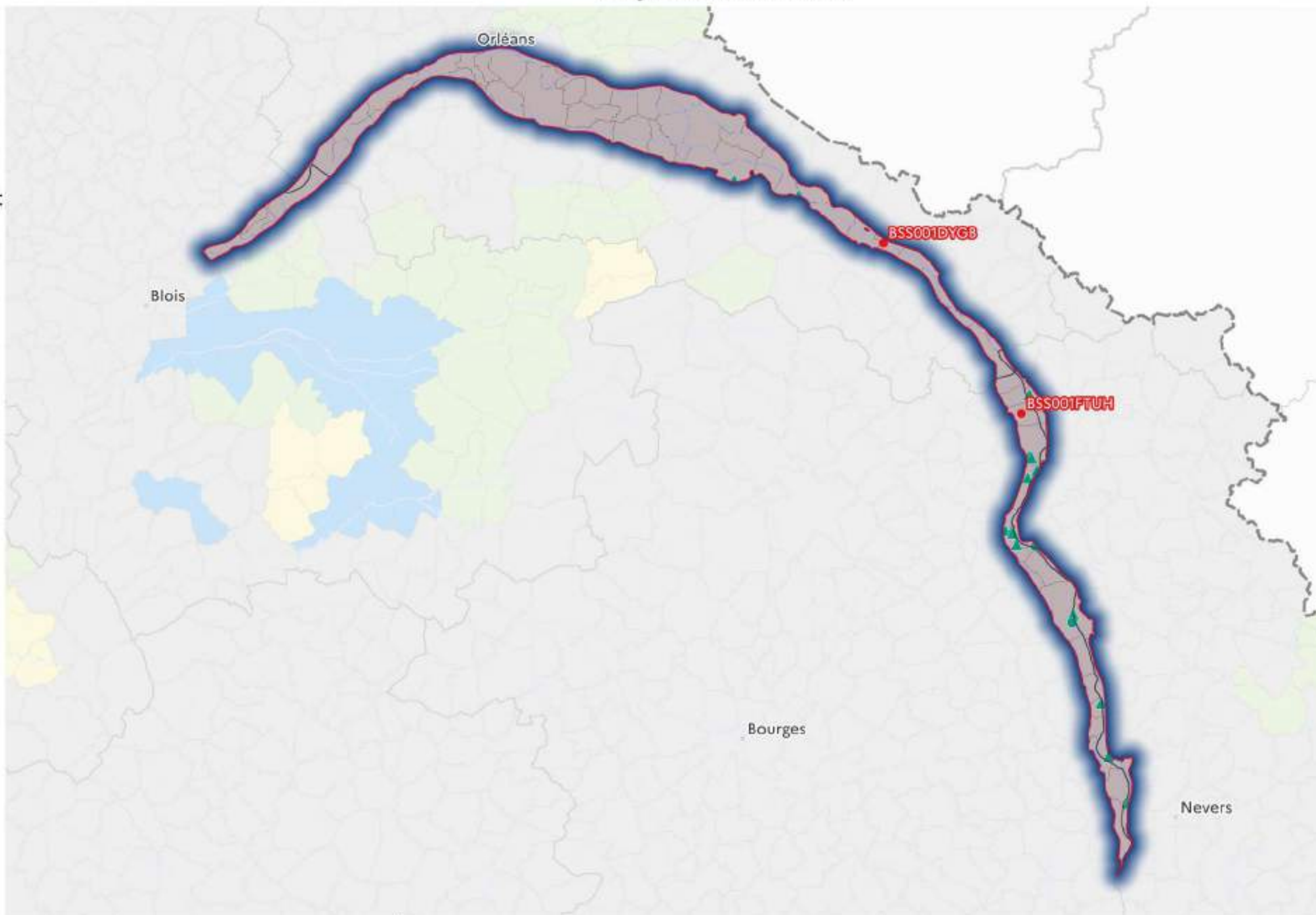
- ▲ En-dessous du seuil réglementaire
- ▲ Au-dessus du seuil réglementaire (code BSS)

**Situation de la masse d'eau**

- Au-dessus du seuil réglementaire
- En-dessous du seuil réglementaire
- Pas de données

**Limite**

- Limite du bassin Loire-Bretagne





**Projet d'évolution du  
classement des communes**

- Maintenu non classée
- Maintenu classée
- Nouvellement classée totalement
- Nouvellement classée partiellement
- Sortie du classement

**Qualitomètre du Réseau  
Nitrate**

- En-dessous du seuil réglementaire
- Au-dessus du seuil réglementaire  
(code BSS)

**Qualitomètre complémentaire**

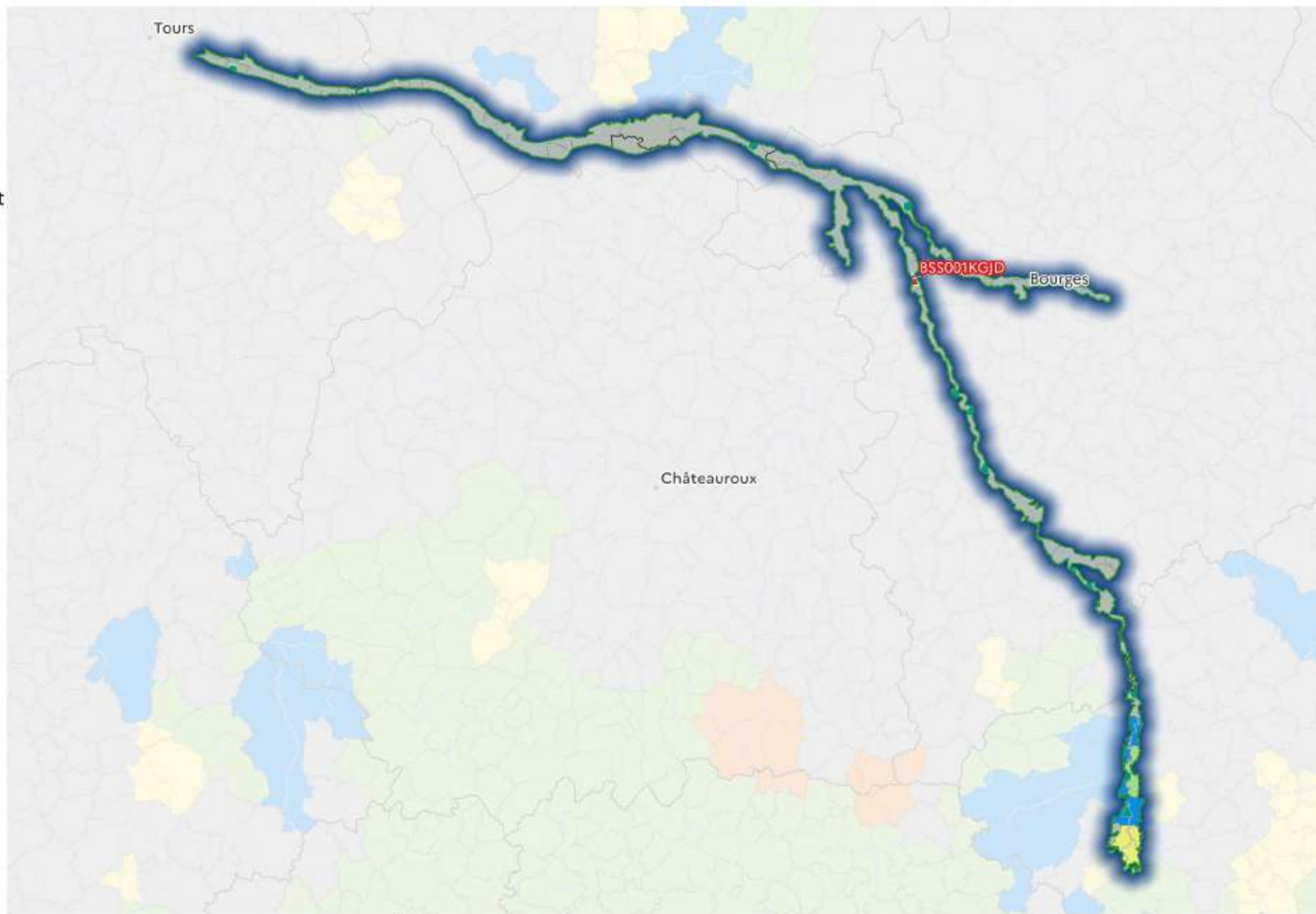
- ▲ En-dessous du seuil réglementaire
- ▲ Au-dessus du seuil réglementaire  
(code BSS)

**Situation de la masse d'eau**

- Au-dessus du seuil réglementaire
- En-dessous du seuil réglementaire
- Pas de données

**Limite**

- Limite du bassin Loire-Bretagne





**Projet d'évolution du  
classement des communes**

- Maintenu non classée
- Maintenu classée
- Nouvellement classée totalement
- Nouvellement classée partiellement
- Sortie du classement

**Qualitomètre du Réseau  
Nitrate**

- En-dessous du seuil réglementaire
- Au-dessus du seuil réglementaire  
(code BSS)

**Qualitomètre complémentaire**

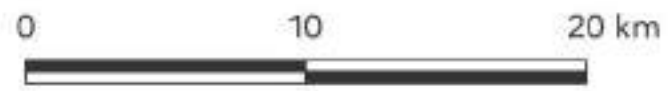
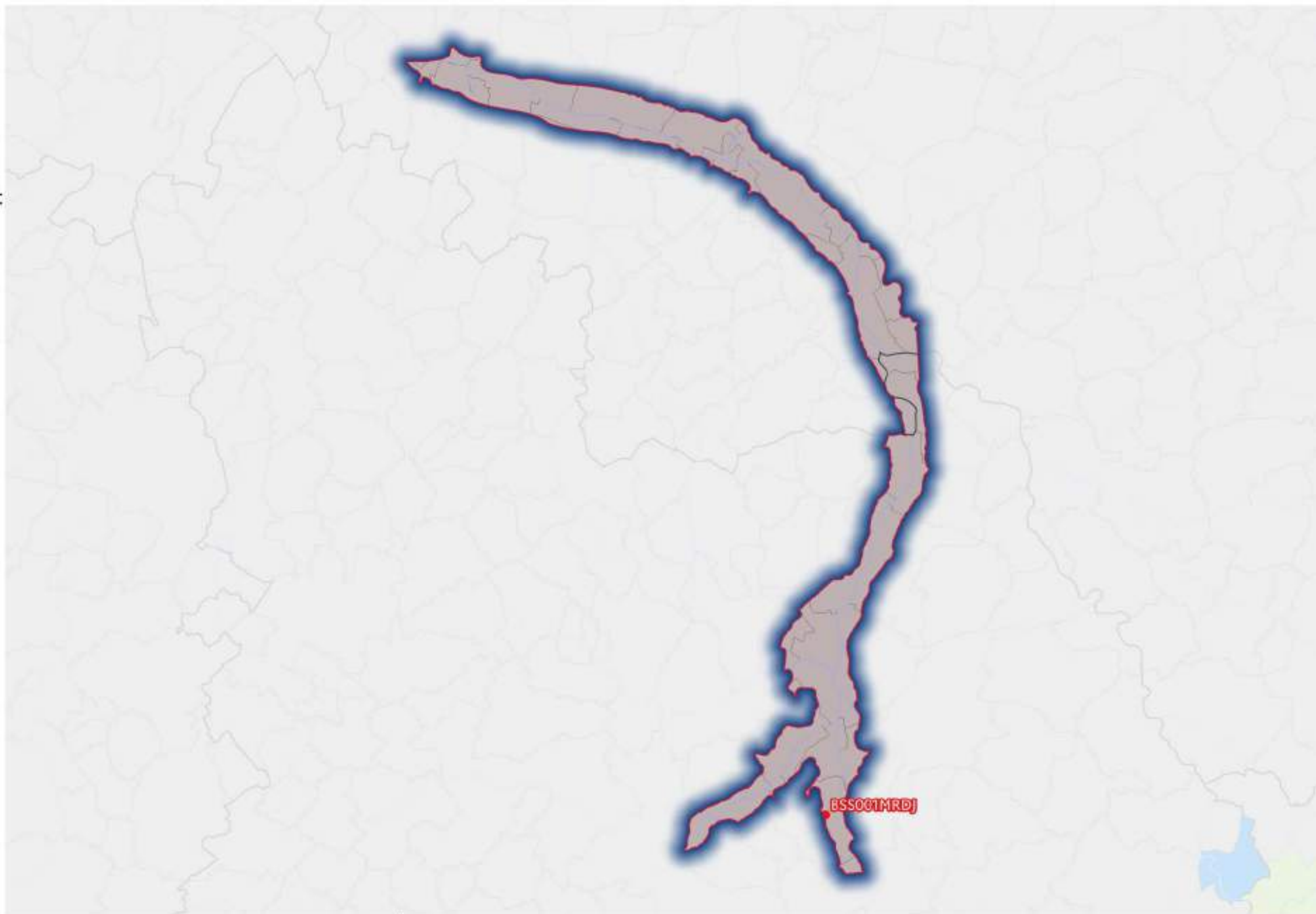
- ▲ En-dessous du seuil réglementaire
- ▲ Au-dessus du seuil réglementaire  
(code BSS)

**Situation de la masse d'eau**

- Au-dessus du seuil réglementaire
- En-dessous du seuil réglementaire
- Pas de données

**Limite**

- Limite du bassin Loire-Bretagne





**Projet d'évolution du  
classement des communes**

- Maintenu non classée
- Maintenu classée
- Nouvellement classée totalement
- Nouvellement classée partiellement
- Sortie du classement

**Qualitomètre du Réseau  
Nitrate**

- En-dessous du seuil réglementaire
- Au-dessus du seuil réglementaire  
(code BSS)

**Qualitomètre complémentaire**

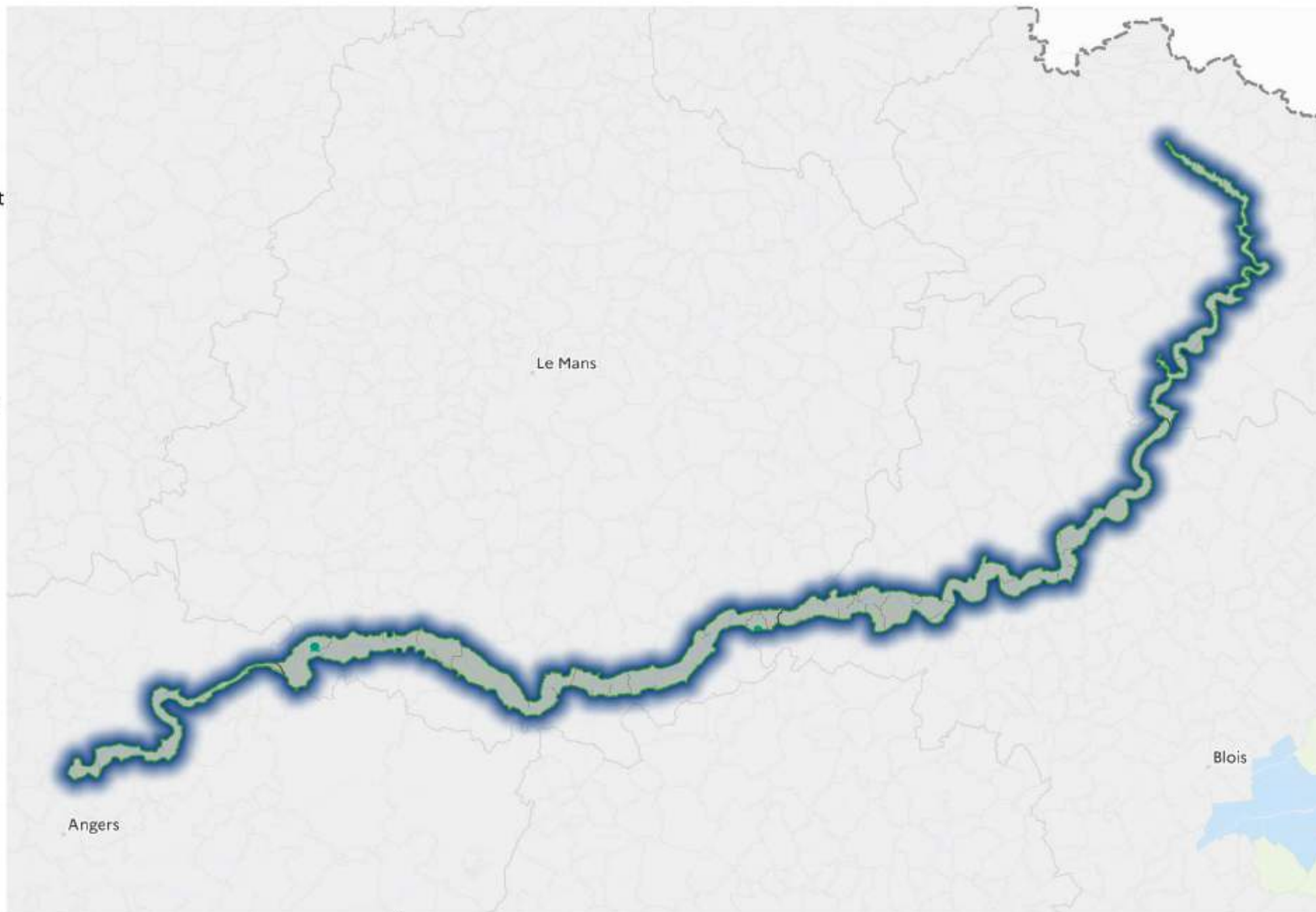
- ▲ En-dessous du seuil réglementaire
- ▲ Au-dessus du seuil réglementaire  
(code BSS)

**Situation de la masse d'eau**

- Au-dessus du seuil réglementaire
- En-dessous du seuil réglementaire
- Pas de données

**Limite**

- Limite du bassin Loire-Bretagne





**Projet d'évolution du  
classement des communes**

- Maintenu non classée
- Maintenu classée
- Nouvellement classée totalement
- Nouvellement classée partiellement
- Sortie du classement

**Qualitomètre du Réseau  
Nitrate**

- En-dessous du seuil réglementaire
- Au-dessus du seuil réglementaire  
(code BSS)

**Qualitomètre complémentaire**

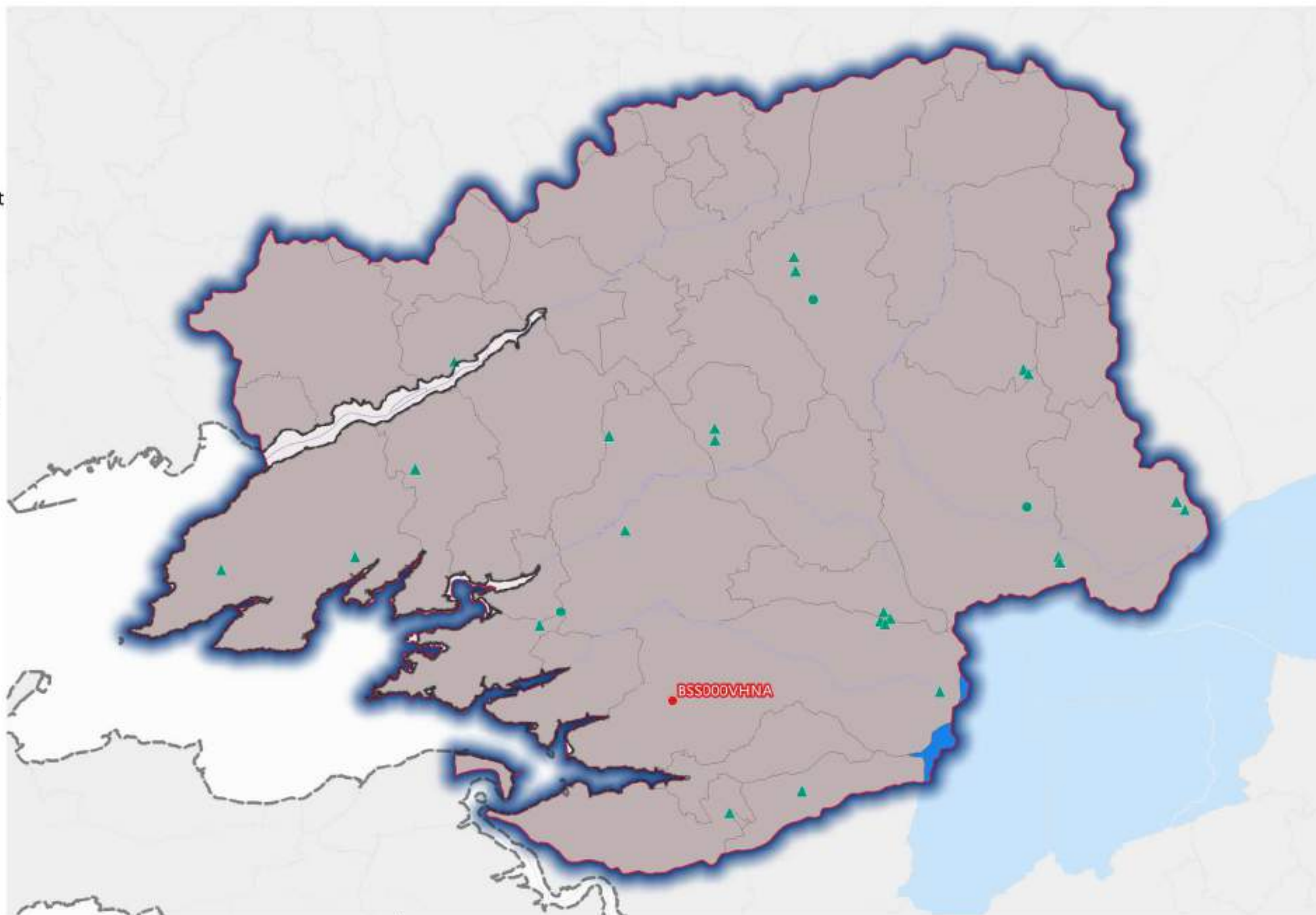
- ▲ En-dessous du seuil réglementaire
- ▲ Au-dessus du seuil réglementaire  
(code BSS)

**Situation de la masse d'eau**

- Au-dessus du seuil réglementaire
- En-dessous du seuil réglementaire
- Pas de données

**Limite**

- Limite du bassin Loire-Bretagne





**Projet d'évolution du  
classement des communes**

- Maintenue non classée
- Maintenue classée
- Nouvellement classée totalement
- Nouvellement classée partiellement
- Sortie du classement

**Qualitomètre du Réseau  
Nitrate**

- En-dessous du seuil réglementaire
- Au-dessus du seuil réglementaire  
(code BSS)

**Qualitomètre complémentaire**

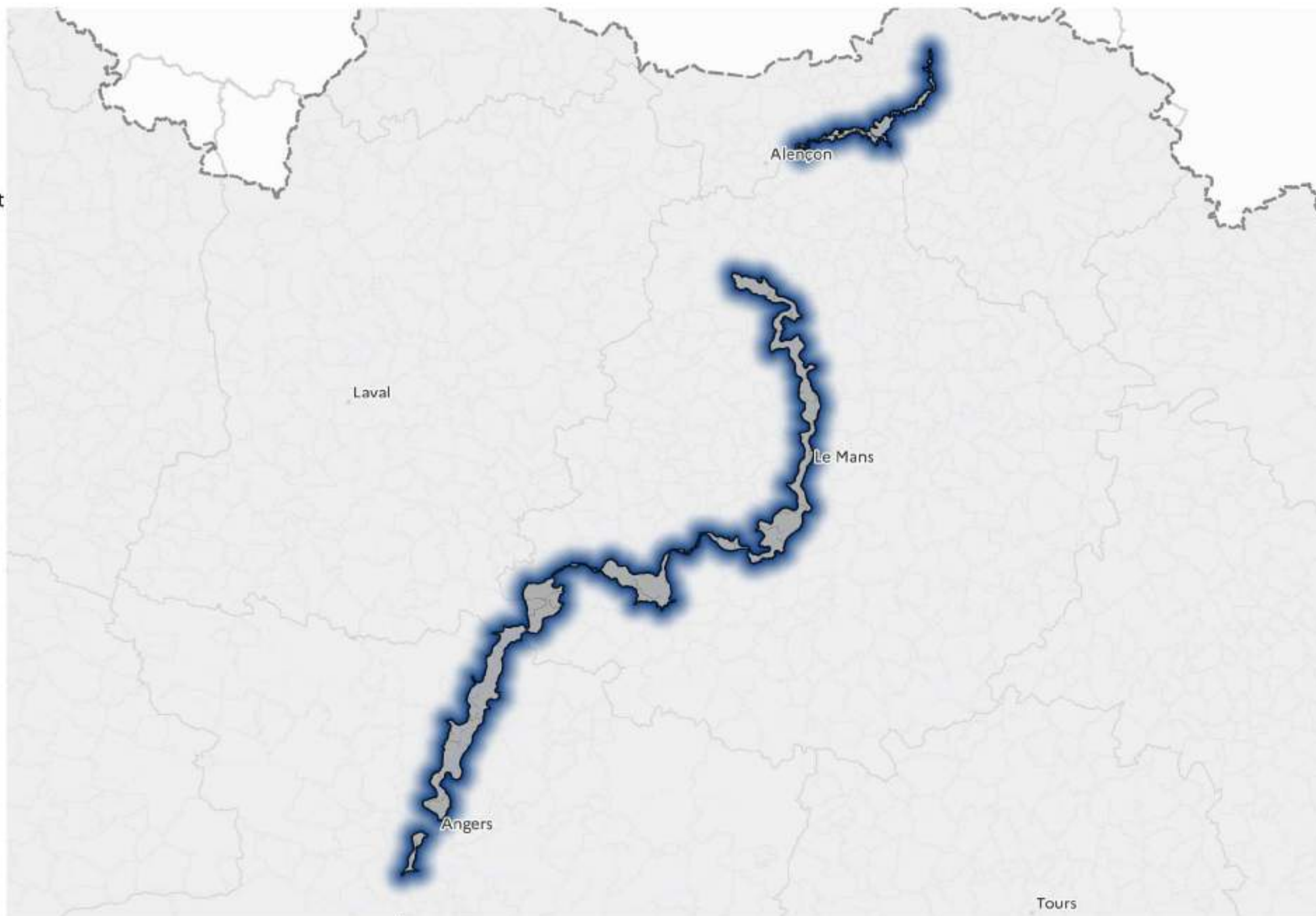
- En-dessous du seuil réglementaire
- Au-dessus du seuil réglementaire  
(code BSS)

**Situation de la masse d'eau**

- Au-dessus du seuil réglementaire
- En-dessous du seuil réglementaire
- Pas de données

**Limite**

- Limite du bassin Loire-Bretagne





12

**Révision des zones vulnérables 2026 en Loire-Bretagne**

Classement des qualitomètres de la 8e campagne sur la masse d'eau souterraine GG114 : Alluvions de la Loire armoricaine

**Projet d'évolution du classement des communes**

- Maintenu non classée
- Maintenu classée
- Nouvellement classée totalement
- Nouvellement classée partiellement
- Sortie du classement

**Qualitomètre du Réseau Nitrate**

- En-dessous du seuil réglementaire
- Au-dessus du seuil réglementaire (code BSS)

**Qualitomètre complémentaire**

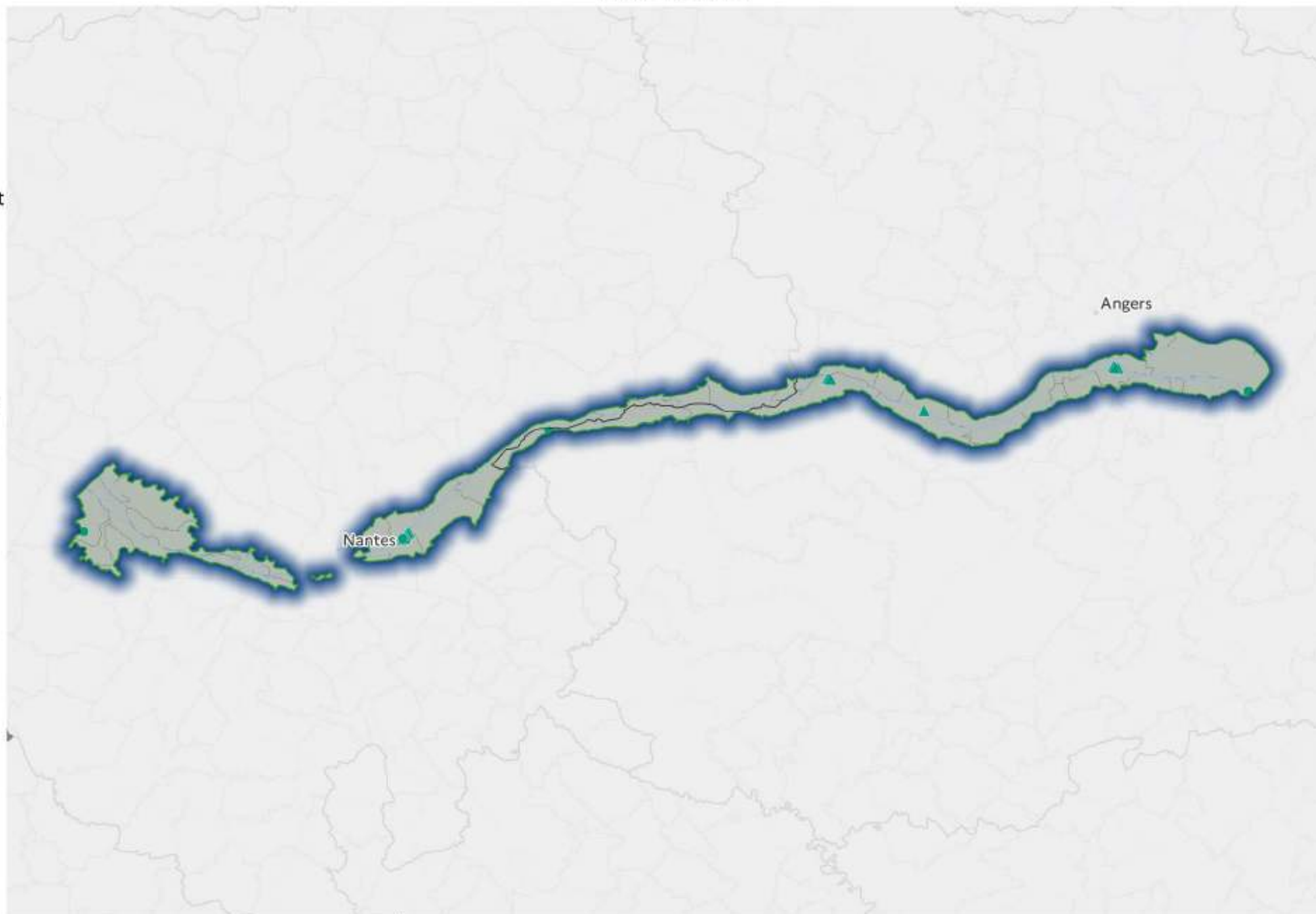
- ▲ En-dessous du seuil réglementaire
- ▲ Au-dessus du seuil réglementaire (code BSS)

**Situation de la masse d'eau**

- Au-dessus du seuil réglementaire
- En-dessous du seuil réglementaire
- Pas de données

**Limite**

- Limite du bassin Loire-Bretagne





**Projet d'évolution du  
classement des communes**

- Maintenu non classée
- Maintenu classée
- Nouvellement classée totalement
- Nouvellement classée partiellement
- Sortie du classement

**Qualitomètre du Réseau  
Nitrate**

- En-dessous du seuil réglementaire
- Au-dessus du seuil réglementaire  
(code BSS)

**Qualitomètre complémentaire**

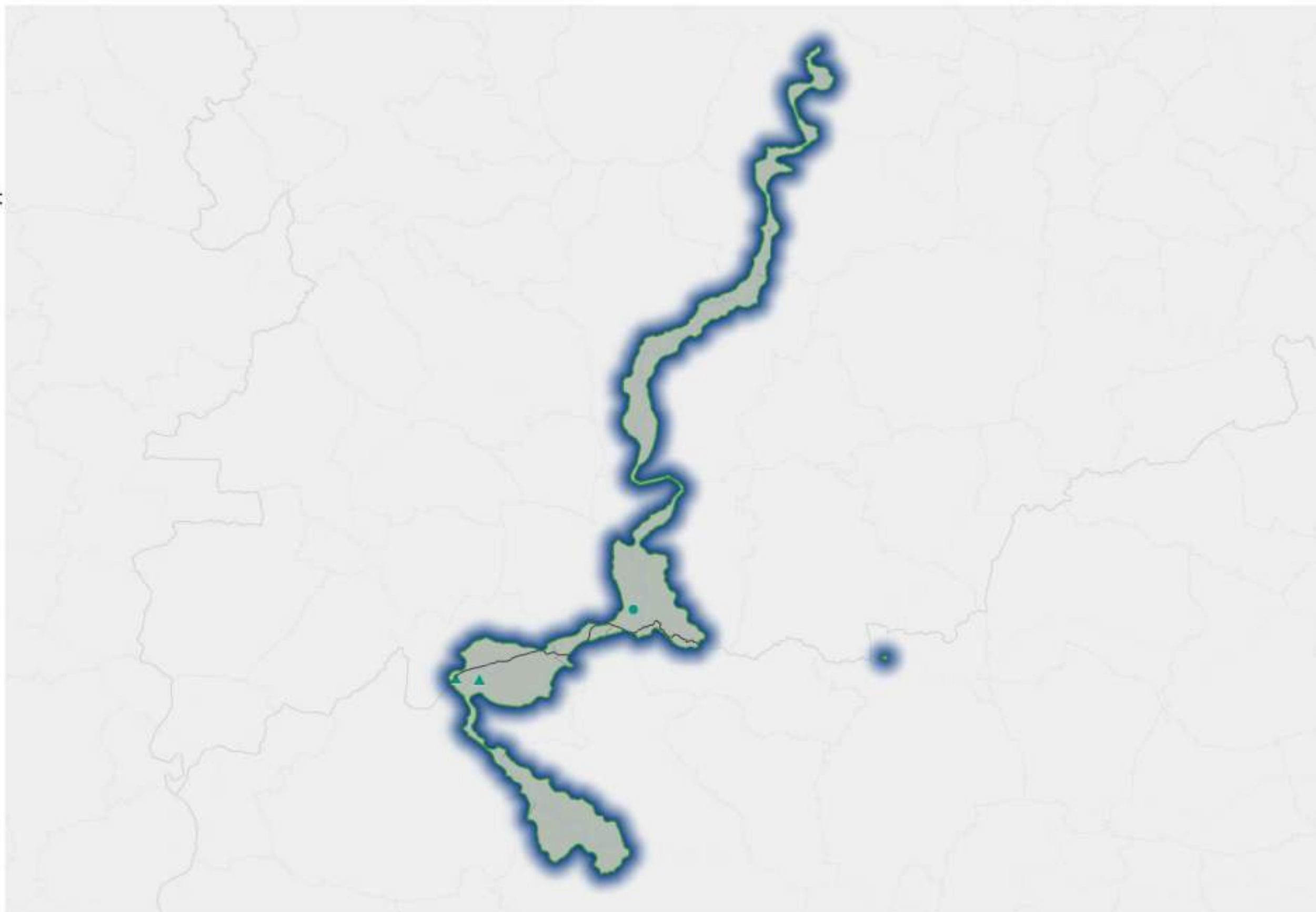
- ▲ En-dessous du seuil réglementaire
- ▲ Au-dessus du seuil réglementaire  
(code BSS)

**Situation de la masse d'eau**

- Au-dessus du seuil réglementaire
- En-dessous du seuil réglementaire
- Pas de données

**Limite**

- Limite du bassin Loire-Bretagne





12

**Révision des zones vulnérables 2026 en Loire-Bretagne**

Classement des qualitomètres de la 8e campagne sur la  
masse d'eau souterraine GG116 : Alluvions de l'Oust

**Projet d'évolution du  
classement des communes**

- Maintenu non classée
- Maintenu classée
- Nouvellement classée totalement
- Nouvellement classée partiellement
- Sortie du classement

**Qualitomètre du Réseau  
Nitrate**

- En-dessous du seuil réglementaire
- Au-dessus du seuil réglementaire  
(code BSS)

**Qualitomètre complémentaire**

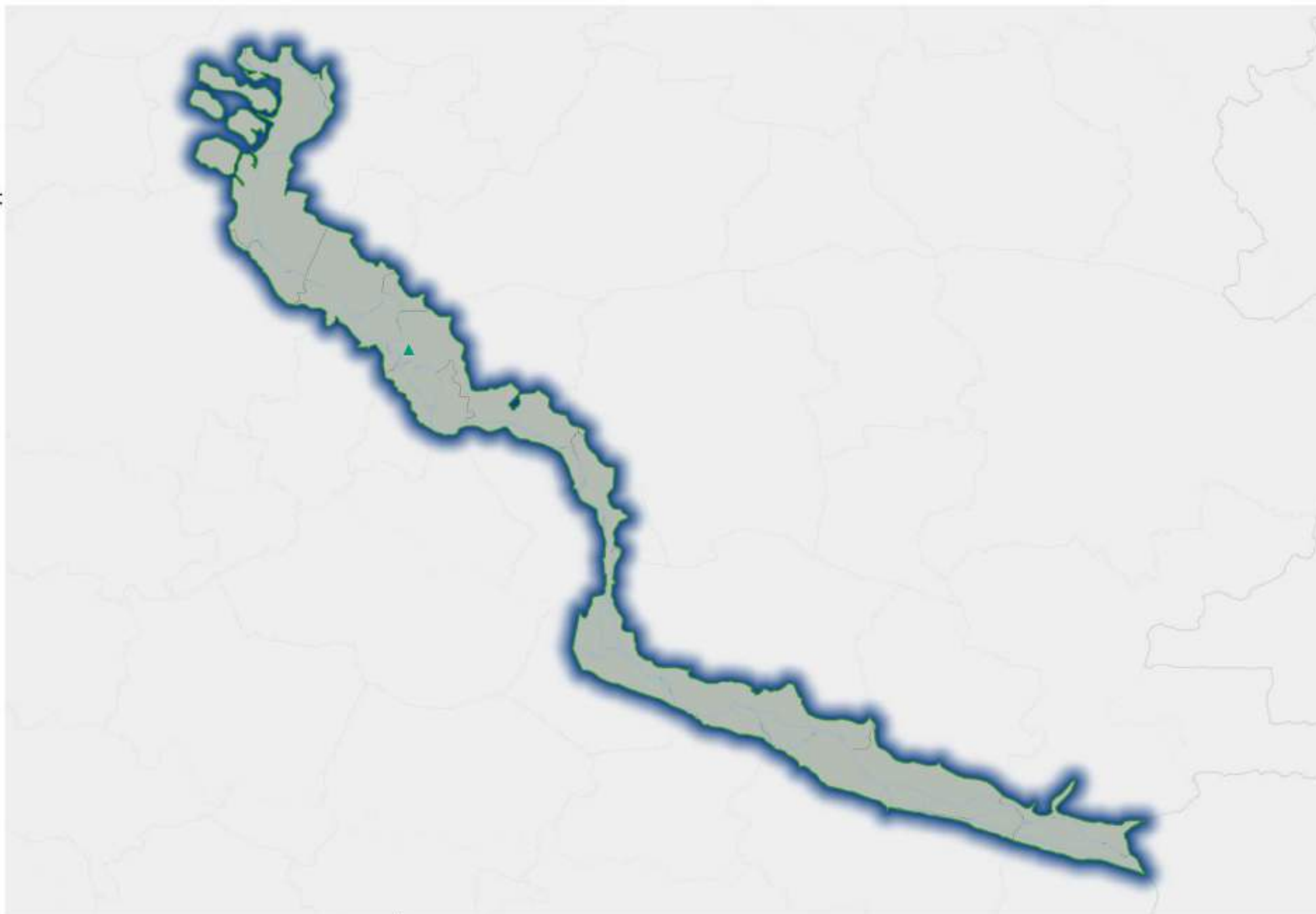
- ▲ En-dessous du seuil réglementaire
- ▲ Au-dessus du seuil réglementaire  
(code BSS)

**Situation de la masse d'eau**

- Au-dessus du seuil réglementaire
- En-dessous du seuil réglementaire
- Pas de données

**Limite**

- Limite du bassin Loire-Bretagne





12

**Révision des zones vulnérables 2026 en Loire-Bretagne**

Classement des qualitomètres de la 8e campagne sur la masse d'eau souterraine GG117 : Sables et calcaires du bassin tertiaire de Machecoul libres

**Projet d'évolution du classement des communes**

- Maintenu non classée
- Maintenu classée
- Nouvellement classée totalement
- Nouvellement classée partiellement
- Sortie du classement

**Qualitomètre du Réseau Nitrate**

- En-dessous du seuil réglementaire
- Au-dessus du seuil réglementaire (code BSS)

**Qualitomètre complémentaire**

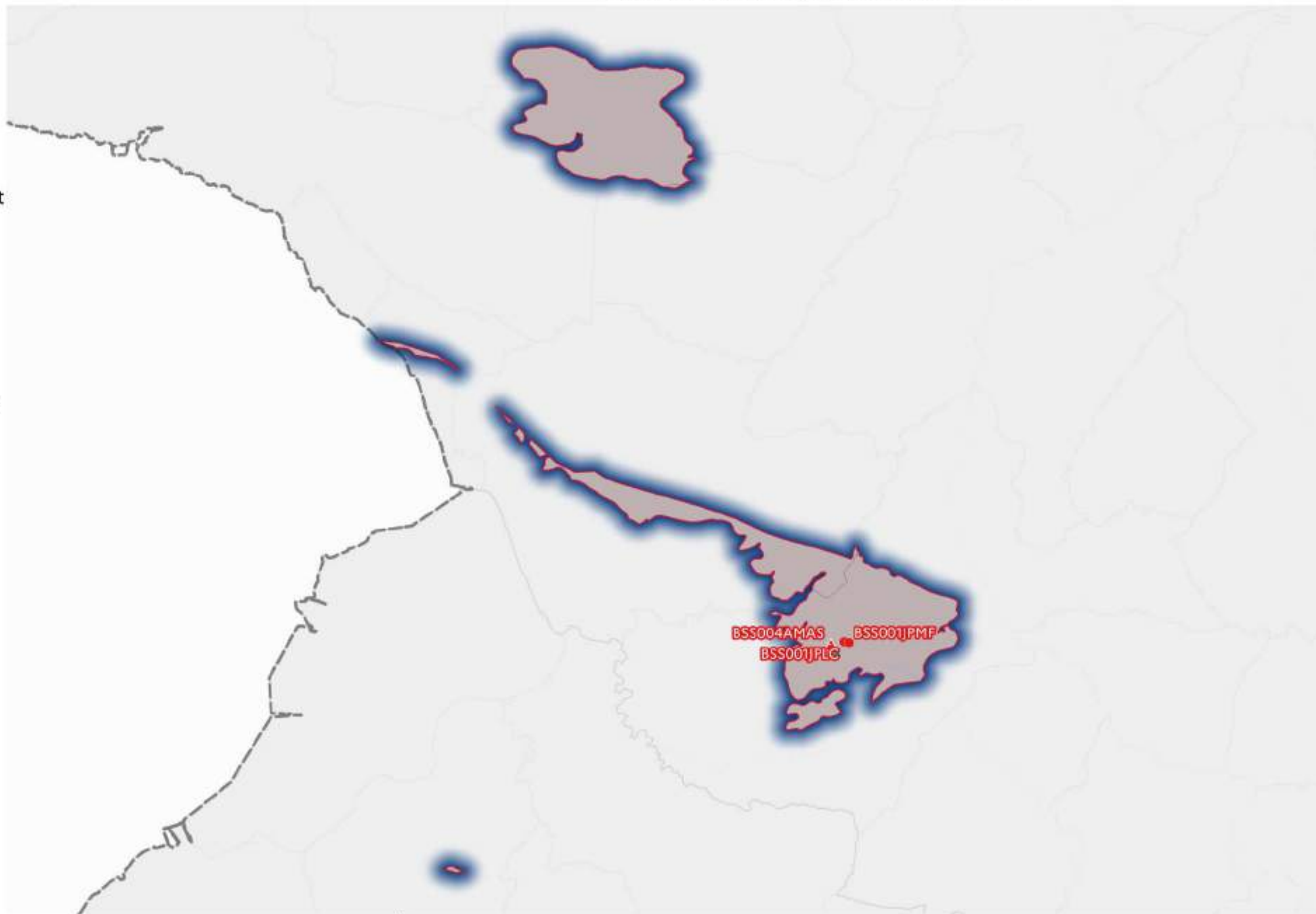
- ▲ En-dessous du seuil réglementaire
- ▲ Au-dessus du seuil réglementaire (code BSS)

**Situation de la masse d'eau**

- Au-dessus du seuil réglementaire
- En-dessous du seuil réglementaire
- Pas de données

**Limite**

- Limite du bassin Loire-Bretagne





Classement des qualitomètres de la 8e campagne sur la masse d'eau souterraine GG118 : Sables et calcaires du bassin tertiaire de St-Gildas-des-Bois libres

**Projet d'évolution du classement des communes**

- Maintenue non classée
- Maintenue classée
- Nouvellement classée totalement
- Nouvellement classée partiellement
- Sortie du classement

**Qualitomètre du Réseau Nitrate**

- En-dessous du seuil réglementaire
- Au-dessus du seuil réglementaire (code BSS)

**Qualitomètre complémentaire**

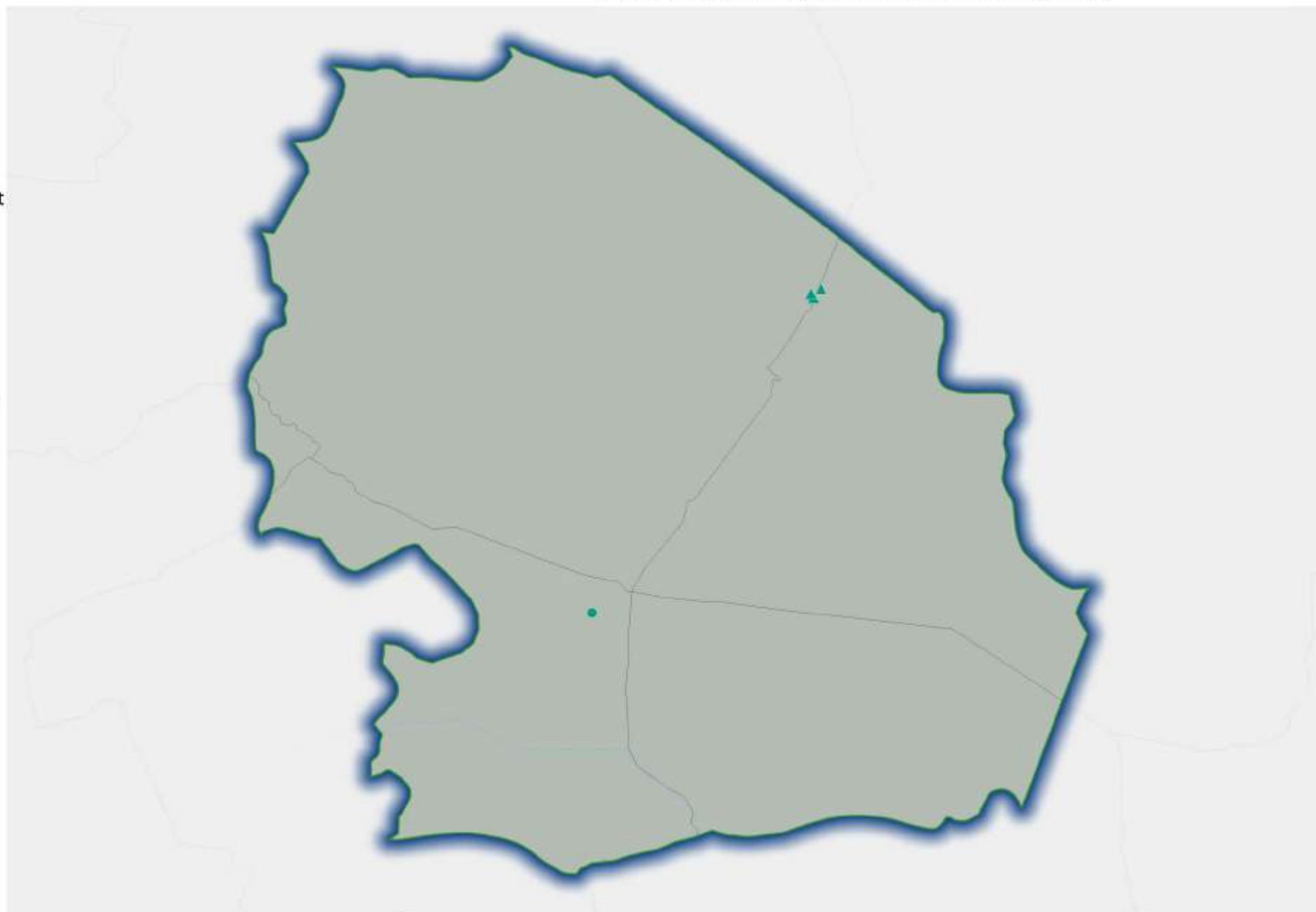
- En-dessous du seuil réglementaire
- Au-dessus du seuil réglementaire (code BSS)

**Situation de la masse d'eau**

- Au-dessus du seuil réglementaire
- En-dessous du seuil réglementaire
- Pas de données

**Limite**

- Limite du bassin Loire-Bretagne





12

**Révision des zones vulnérables 2026 en Loire-Bretagne**

Classement des qualitomètres de la 8e campagne sur la masse d'eau souterraine GG119 : Sables et calcaires du bassin tertiaire de Safré libres

**Projet d'évolution du classement des communes**

- Maintenu non classée
- Maintenu classée
- Nouvellement classée totalement
- Nouvellement classée partiellement
- Sortie du classement

**Qualitomètre du Réseau Nitrate**

- En-dessous du seuil réglementaire
- Au-dessus du seuil réglementaire (code BSS)

**Qualitomètre complémentaire**

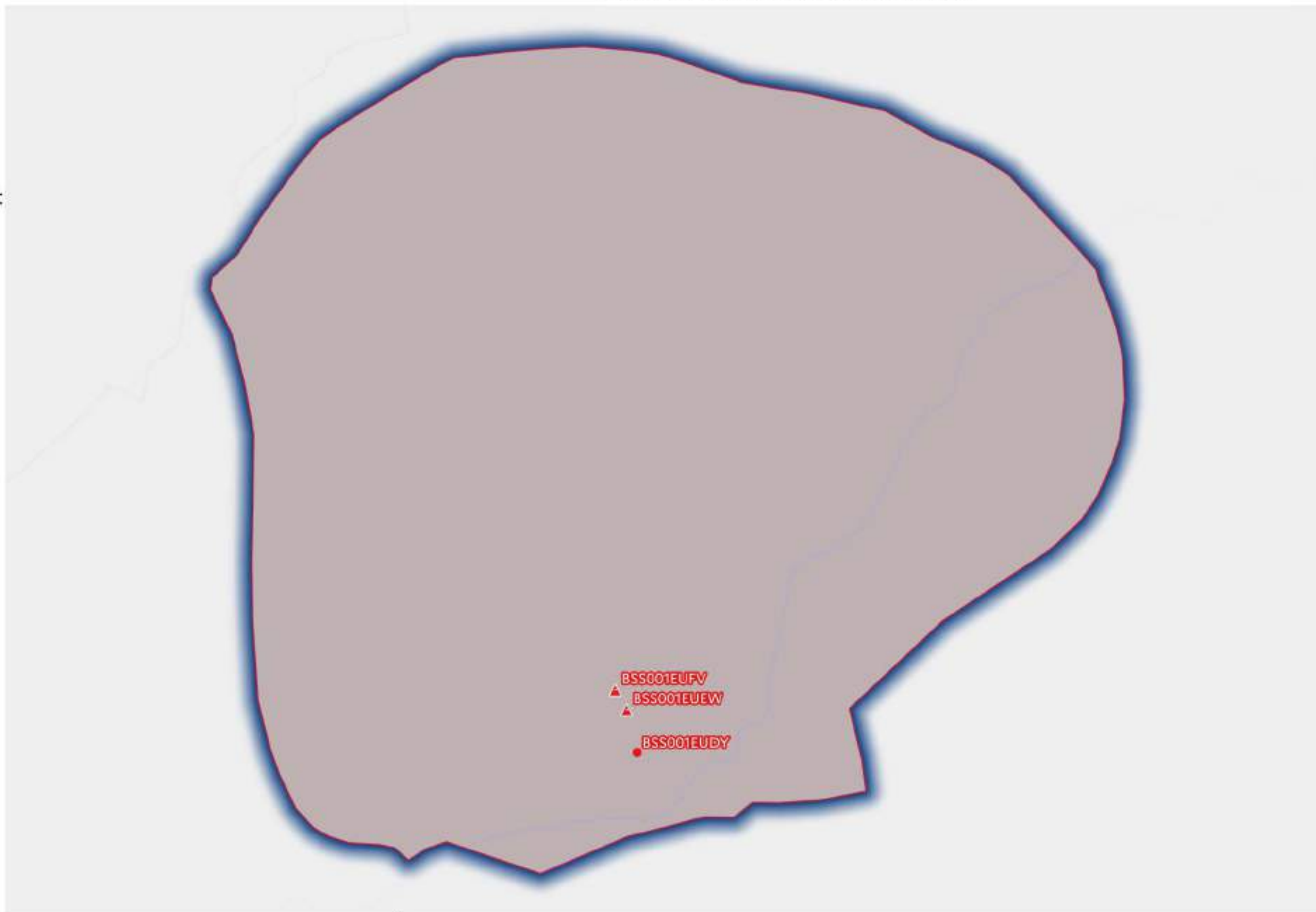
- ▲ En-dessous du seuil réglementaire
- ▲ Au-dessus du seuil réglementaire (code BSS)

**Situation de la masse d'eau**

- Au-dessus du seuil réglementaire
- En-dessous du seuil réglementaire
- Pas de données

**Limite**

- Limite du bassin Loire-Bretagne



0 0,6





12

**Révision des zones vulnérables 2026 en Loire-Bretagne**

Classement des qualitomètres de la 8e campagne sur la masse d'eau souterraine GG121 : Marnes du Callovien Sarthois libres

**Projet d'évolution du classement des communes**

- Maintenu non classée
- Maintenu classée
- Nouvellement classée totalement
- Nouvellement classée partiellement
- Sortie du classement

**Qualitomètre du Réseau Nitrate**

- En-dessous du seuil réglementaire
- Au-dessus du seuil réglementaire (code BSS)

**Qualitomètre complémentaire**

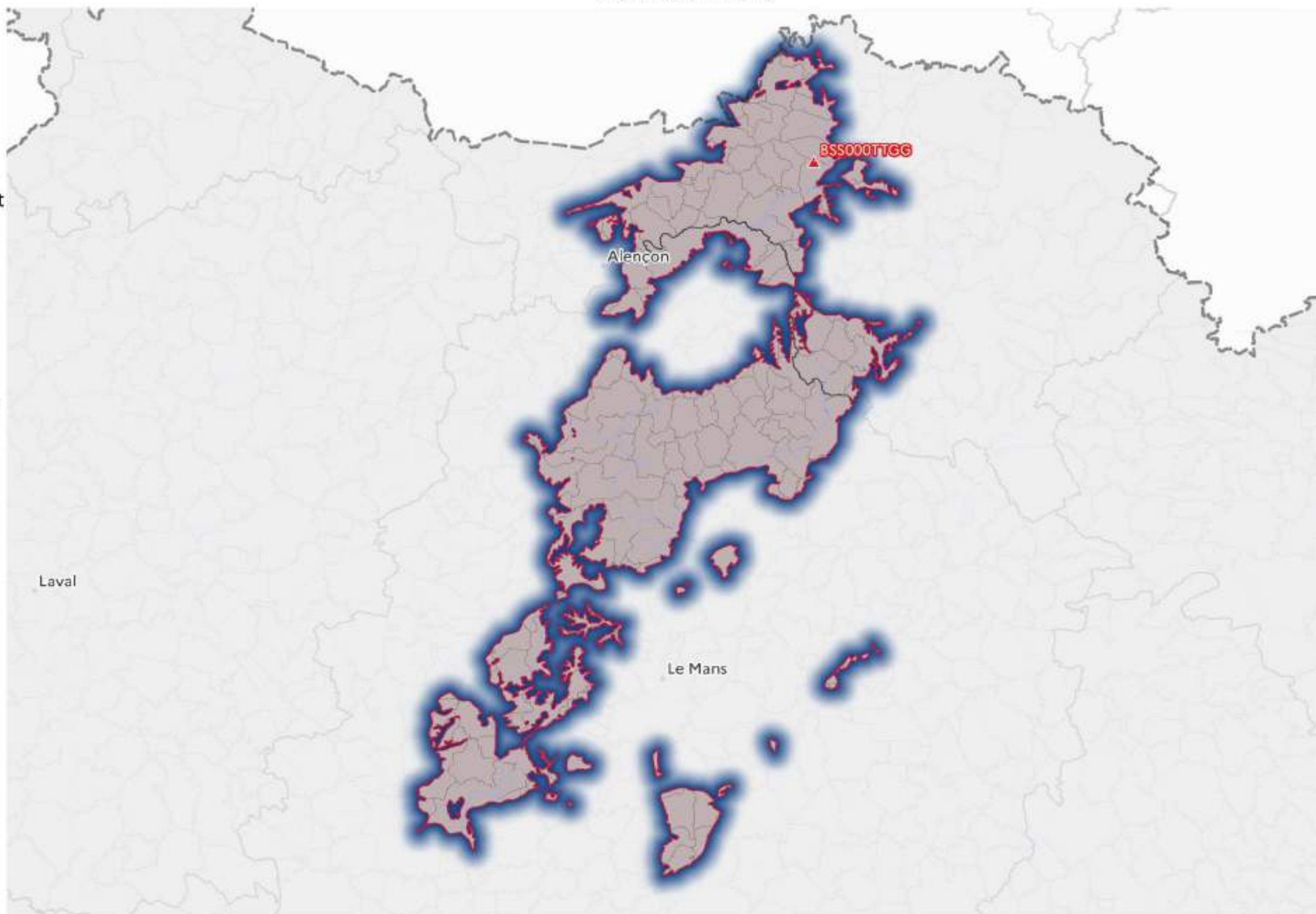
- ▲ En-dessous du seuil réglementaire
- ▲ Au-dessus du seuil réglementaire (code BSS)

**Situation de la masse d'eau**

- Au-dessus du seuil réglementaire
- En-dessous du seuil réglementaire
- Pas de données

**Limite**

- Limite du bassin Loire-Bretagne



0 20





12

**Révision des zones vulnérables 2026 en Loire-Bretagne**

Classement des qualitomètres de la 8e campagne sur la masse d'eau souterraine GG123 : Bassin versant du Marais de Dol

**Projet d'évolution du classement des communes**

- Maintenu non classée
- Maintenu classée
- Nouvellement classée totalement
- Nouvellement classée partiellement
- Sortie du classement

**Qualitomètre du Réseau Nitrate**

- En-dessous du seuil réglementaire
- Au-dessus du seuil réglementaire (code BSS)

**Qualitomètre complémentaire**

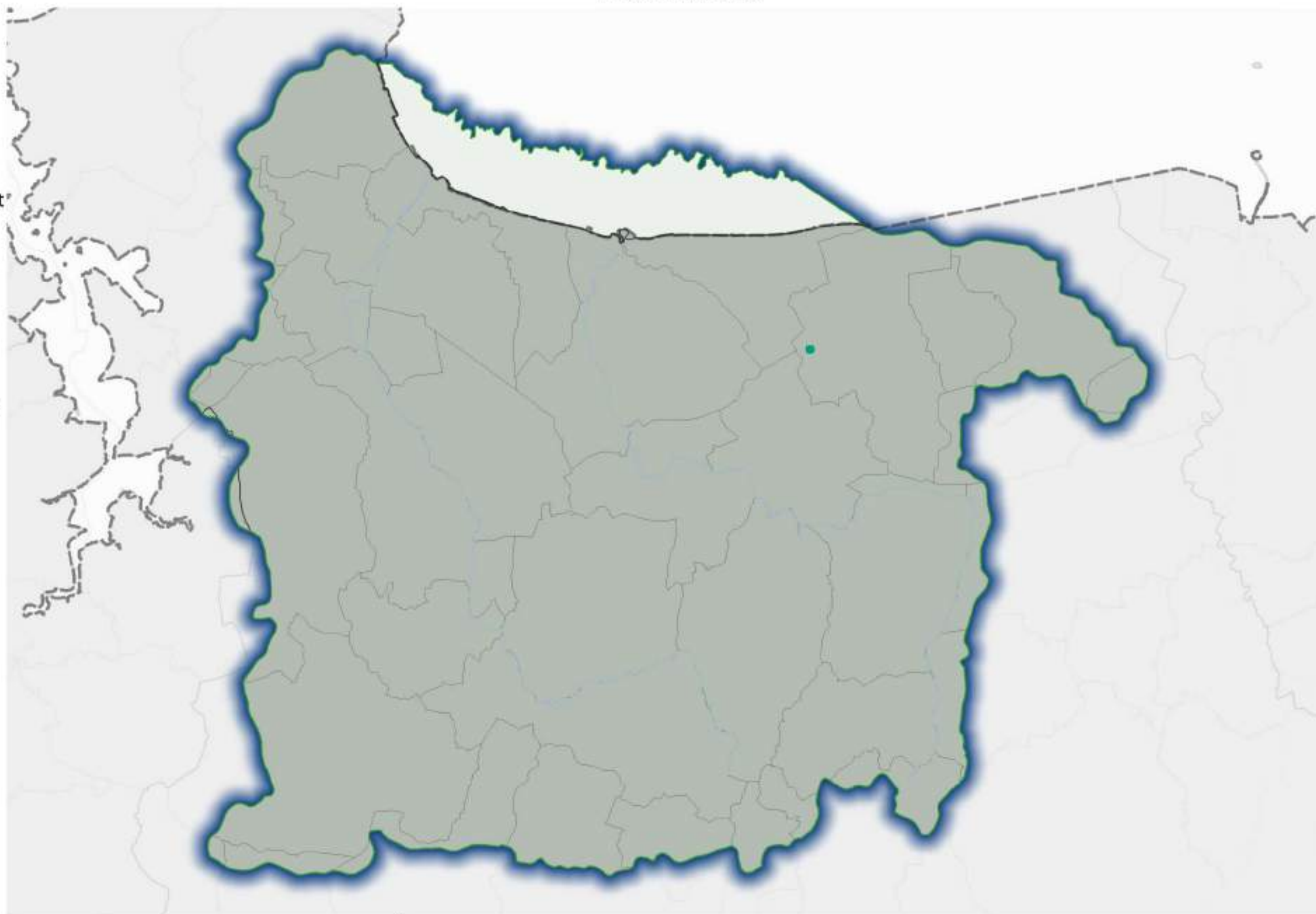
- ▲ En-dessous du seuil réglementaire
- ▲ Au-dessus du seuil réglementaire (code BSS)

**Situation de la masse d'eau**

- Au-dessus du seuil réglementaire
- En-dessous du seuil réglementaire
- Pas de données

**Limite**

- Limite du bassin Loire-Bretagne





12

**Révision des zones vulnérables 2026 en Loire-Bretagne**

Classement des qualitomètres de la 8e campagne sur la masse d'eau souterraine GG124 : Calcaires de l'Oxfordien dans l'Orne et Sarthe libres

**Projet d'évolution du classement des communes**

- Maintenu non classée
- Maintenu classée
- Nouvellement classée totalement
- Nouvellement classée partiellement
- Sortie du classement

**Qualitomètre du Réseau Nitrate**

- En-dessous du seuil réglementaire
- Au-dessus du seuil réglementaire (code BSS)

**Qualitomètre complémentaire**

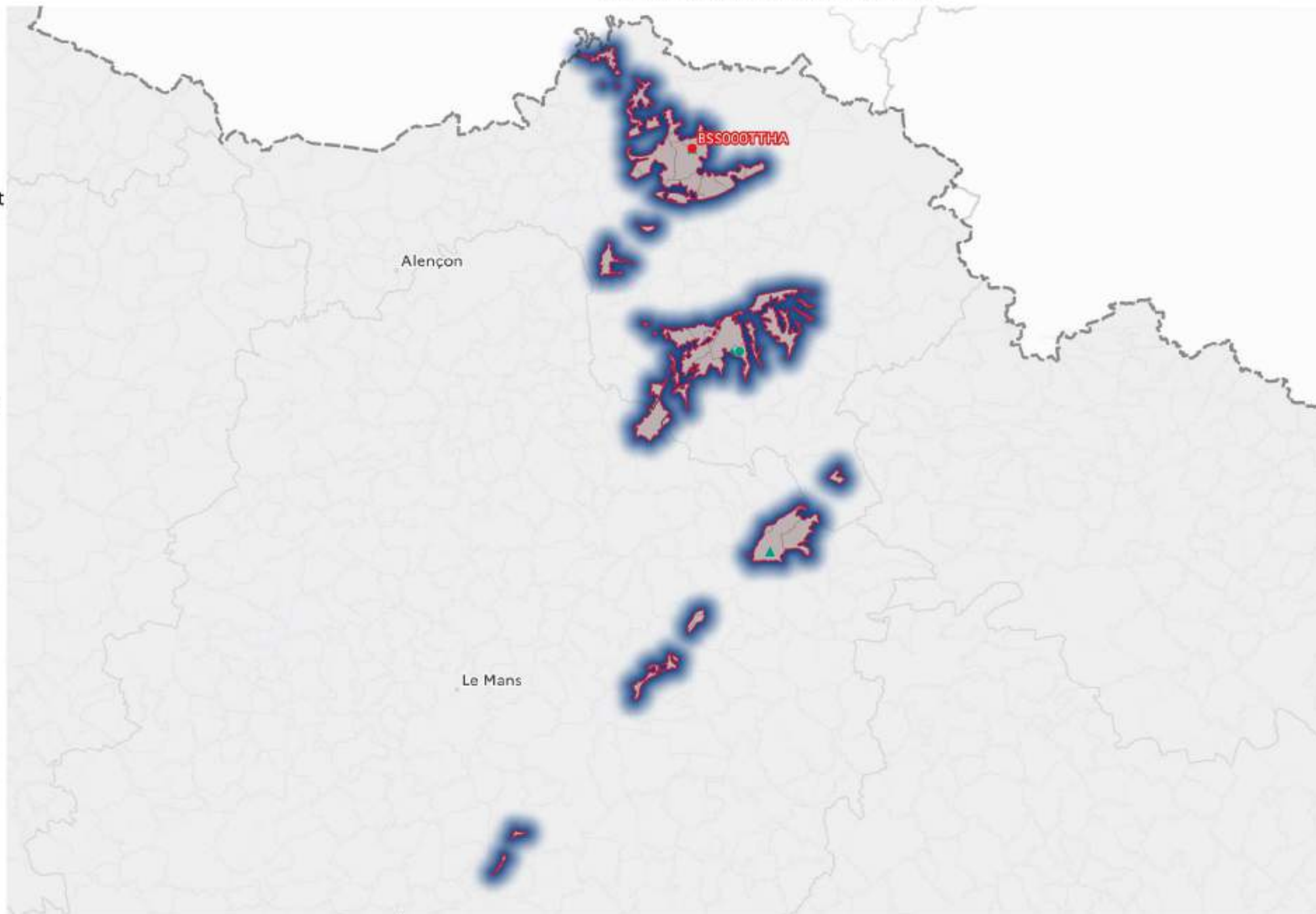
- ▲ En-dessous du seuil réglementaire
- ▲ Au-dessus du seuil réglementaire (code BSS)

**Situation de la masse d'eau**

- Au-dessus du seuil réglementaire
- En-dessous du seuil réglementaire
- Pas de données

**Limite**

- Limite du bassin Loire-Bretagne





**Projet d'évolution du  
classement des communes**

- Maintenu non classée
- Maintenu classée
- Nouvellement classée totalement
- Nouvellement classée partiellement
- Sortie du classement

**Qualitomètre du Réseau  
Nitrate**

- En-dessous du seuil réglementaire
- Au-dessus du seuil réglementaire  
(code BSS)

**Qualitomètre complémentaire**

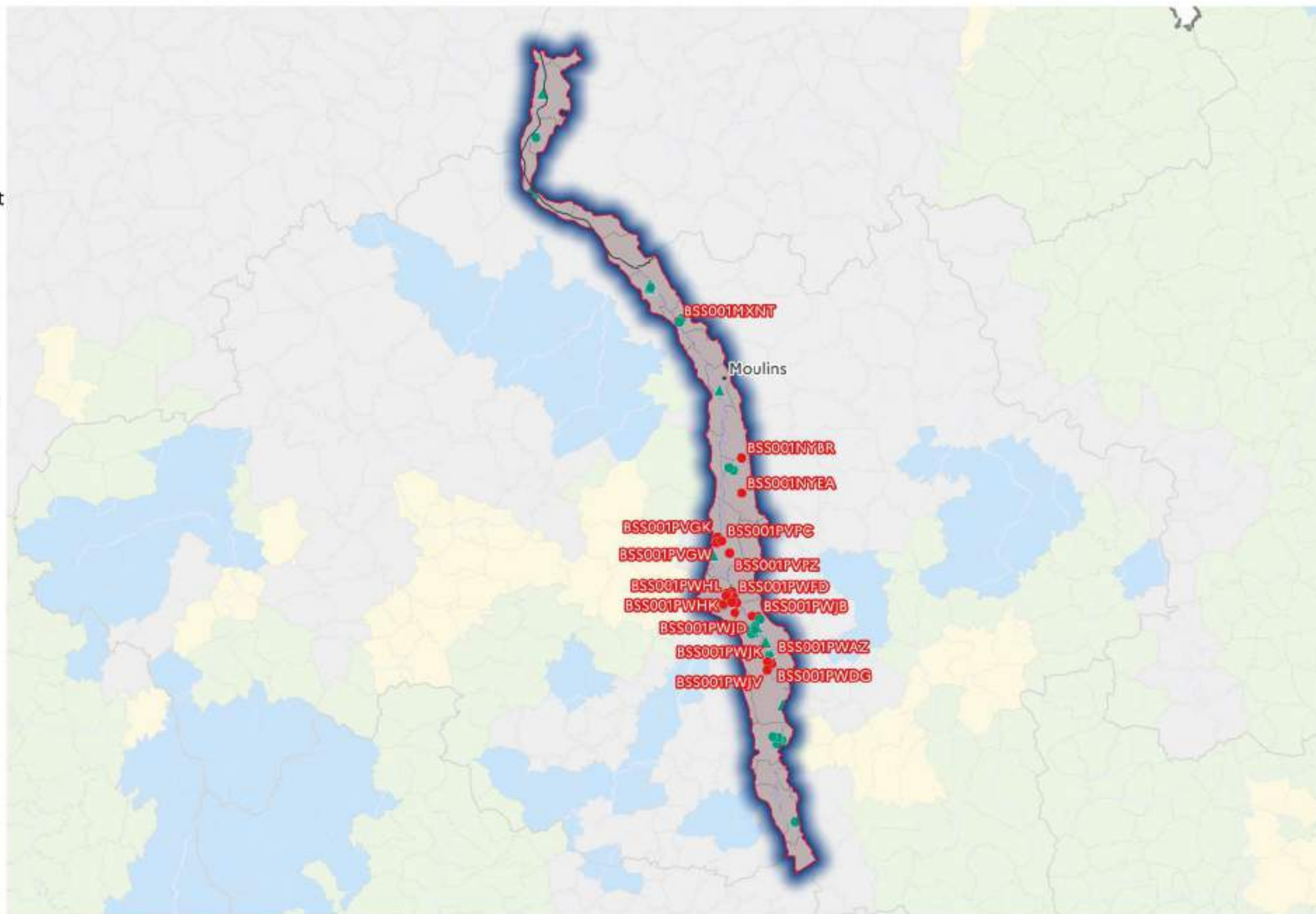
- ▲ En-dessous du seuil réglementaire
- ▲ Au-dessus du seuil réglementaire  
(code BSS)

**Situation de la masse d'eau**

- Au-dessus du seuil réglementaire
- En-dessous du seuil réglementaire
- Pas de données

**Limite**

- Limite du bassin Loire-Bretagne





12

**Révision des zones vulnérables 2026 en Loire-Bretagne**

Classement des qualitomètres de la 8e campagne sur la masse d'eau souterraine GG129 : Calcaires et marnes du Dogger et Jurassique supérieur du Nivernais sud libres

**Projet d'évolution du classement des communes**

- Maintenu non classée
- Maintenu classée
- Nouvellement classée totalement
- Nouvellement classée partiellement
- Sortie du classement

**Qualitomètre du Réseau Nitrate**

- En-dessous du seuil réglementaire
- Au-dessus du seuil réglementaire (code BSS)

**Qualitomètre complémentaire**

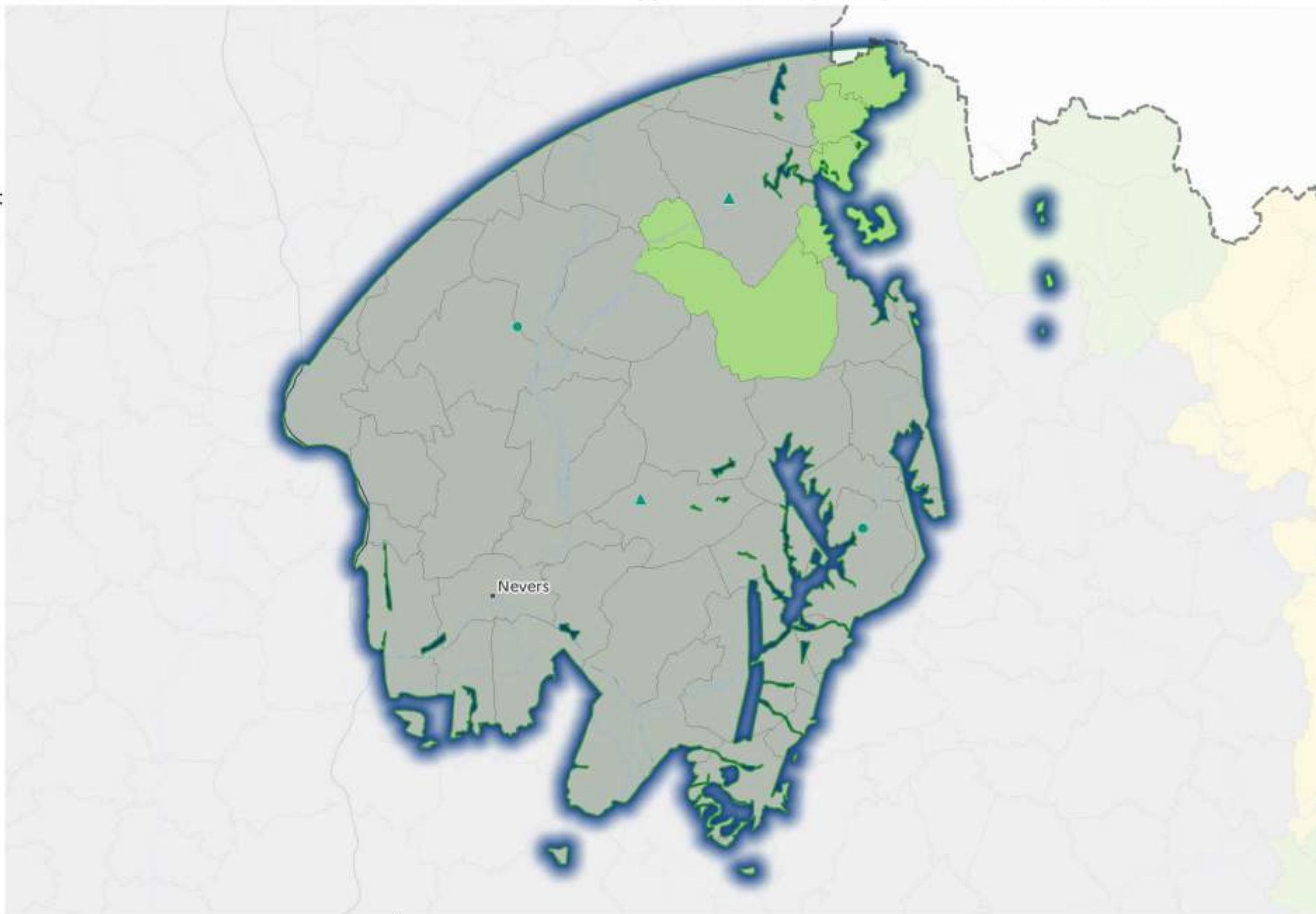
- ▲ En-dessous du seuil réglementaire
- ▲ Au-dessus du seuil réglementaire (code BSS)

**Situation de la masse d'eau**

- Au-dessus du seuil réglementaire
- En-dessous du seuil réglementaire
- Pas de données

**Limite**

- Limite du bassin Loire-Bretagne





**Projet d'évolution du classement des communes**

- Maintenu non classée
- Maintenu classée
- Nouvellement classée totalement
- Nouvellement classée partiellement
- Sortie du classement

**Qualitomètre du Réseau Nitrate**

- En-dessous du seuil réglementaire
- Au-dessus du seuil réglementaire (code BSS)

**Qualitomètre complémentaire**

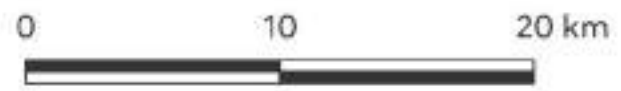
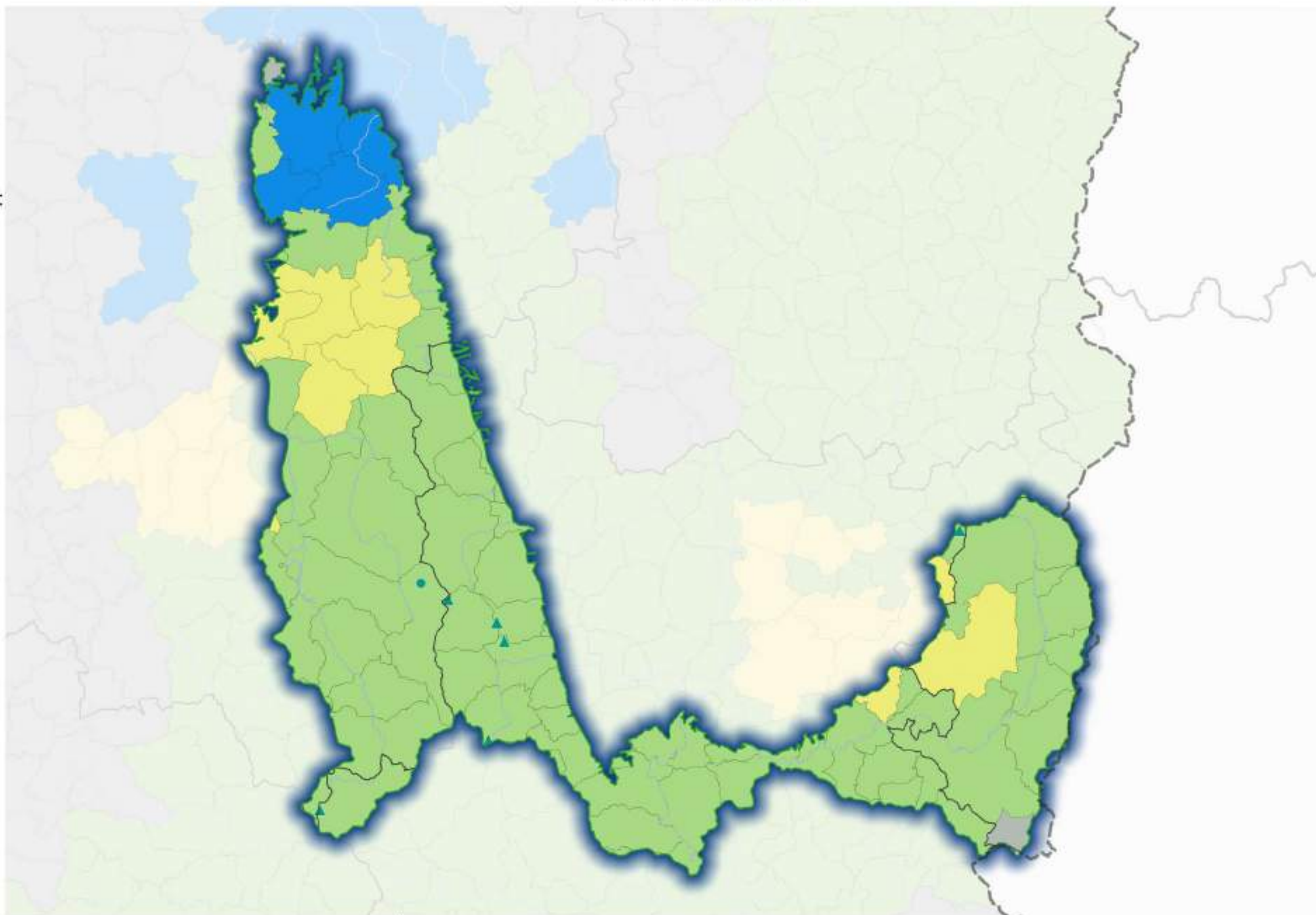
- ▲ En-dessous du seuil réglementaire
- ▲ Au-dessus du seuil réglementaire (code BSS)

**Situation de la masse d'eau**

- Au-dessus du seuil réglementaire
- En-dessous du seuil réglementaire
- Pas de données

**Limite**

- Limite du bassin Loire-Bretagne





**Projet d'évolution du  
classement des communes**

- Maintenu non classée
- Maintenu classée
- Nouvellement classée totalement
- Nouvellement classée partiellement
- Sortie du classement

**Qualitomètre du Réseau  
Nitrate**

- En-dessous du seuil réglementaire
- Au-dessus du seuil réglementaire  
(code BSS)

**Qualitomètre complémentaire**

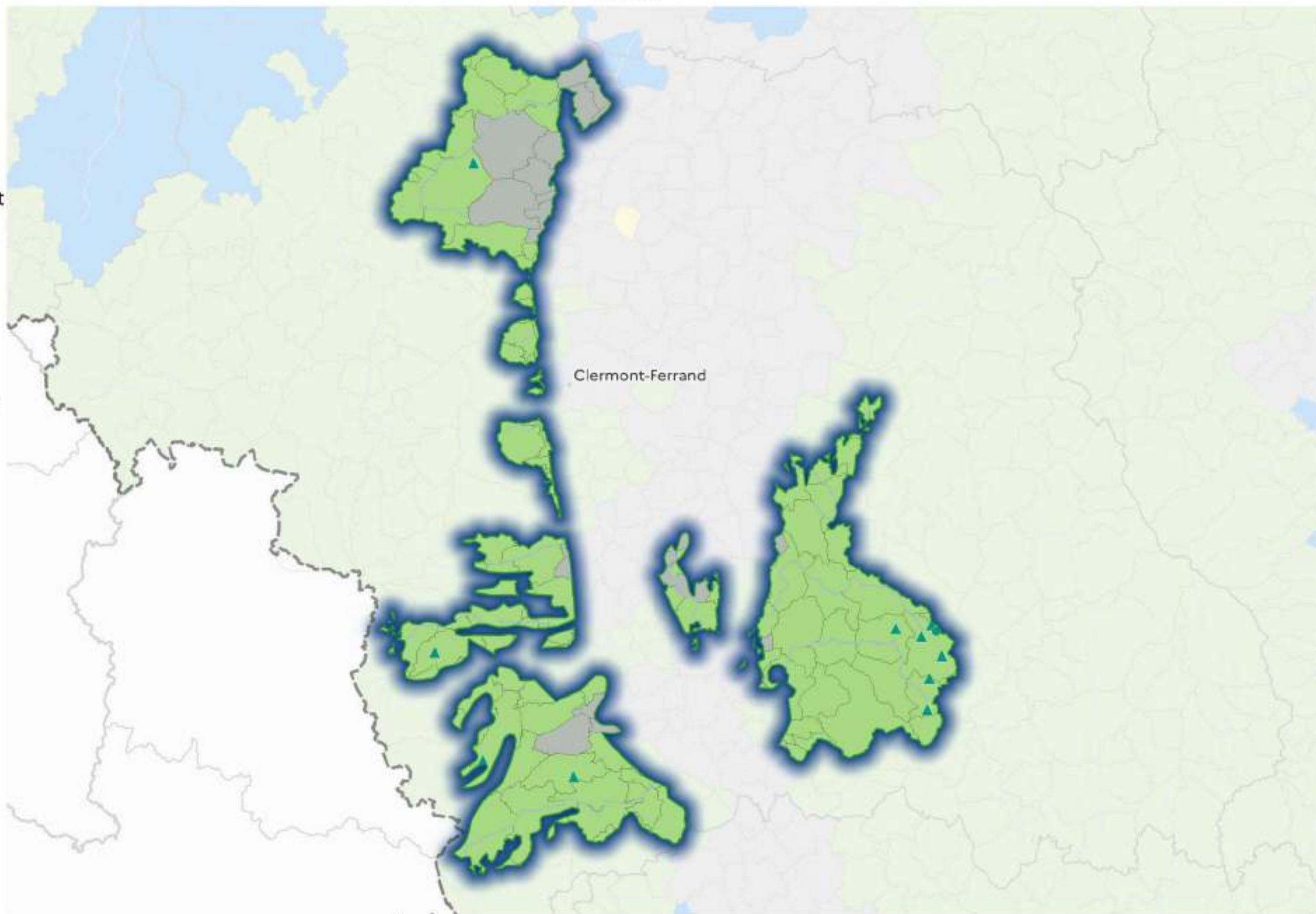
- En-dessous du seuil réglementaire
- Au-dessus du seuil réglementaire  
(code BSS)

**Situation de la masse d'eau**

- Au-dessus du seuil réglementaire
- En-dessous du seuil réglementaire
- Pas de données

**Limite**

- Limite du bassin Loire-Bretagne





12

**Révision des zones vulnérables 2026 en Loire-Bretagne**

Classement des qualitomètres de la 8e campagne sur la masse d'eau souterraine GG137 : Alluvions de la Loire moyenne après Blois

**Projet d'évolution du classement des communes**

- Maintenu non classée
- Maintenu classée
- Nouvellement classée totalement
- Nouvellement classée partiellement
- Sortie du classement

**Qualitomètre du Réseau Nitrate**

- En-dessous du seuil réglementaire
- Au-dessus du seuil réglementaire (code BSS)

**Qualitomètre complémentaire**

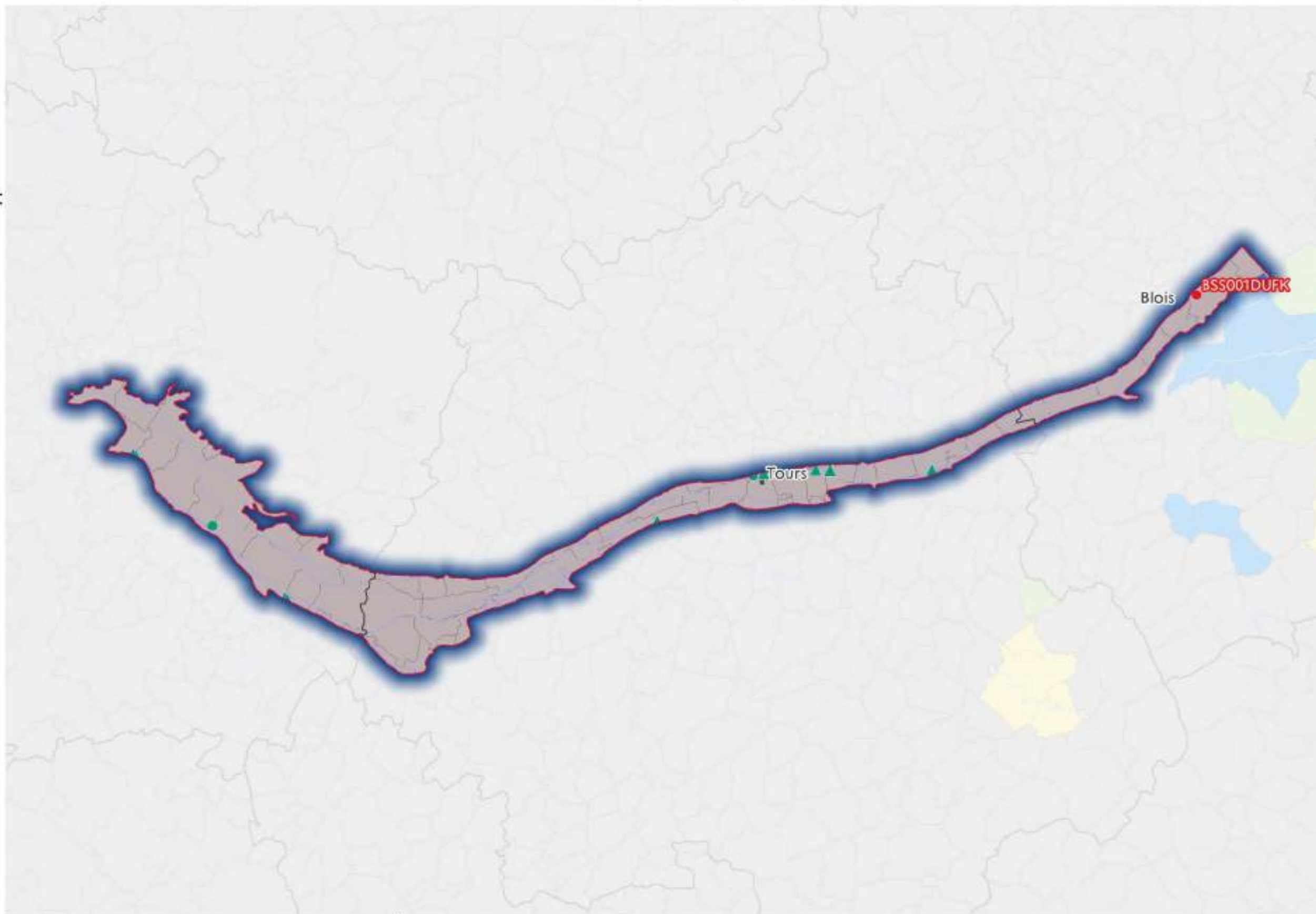
- ▲ En-dessous du seuil réglementaire
- ▲ Au-dessus du seuil réglementaire (code BSS)

**Situation de la masse d'eau**

- Au-dessus du seuil réglementaire
- En-dessous du seuil réglementaire
- Pas de données

**Limite**

- Limite du bassin Loire-Bretagne





**Projet d'évolution du  
classement des communes**

- Maintenu non classée
- Maintenu classée
- Nouvellement classée totalement
- Nouvellement classée partiellement
- Sortie du classement

**Qualitomètre du Réseau  
Nitrate**

- En-dessous du seuil réglementaire
- Au-dessus du seuil réglementaire  
(code BSS)

**Qualitomètre complémentaire**

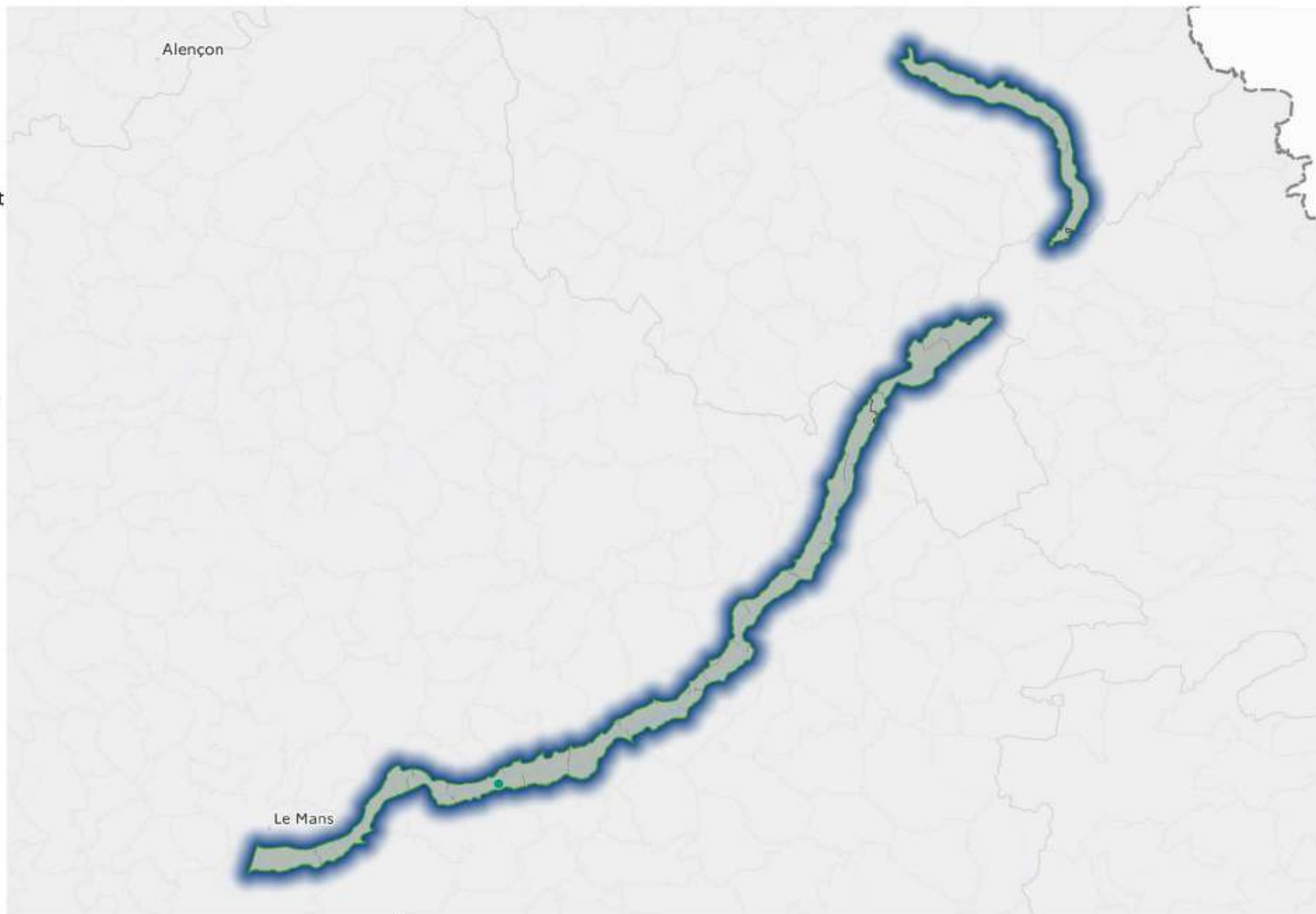
- ▲ En-dessous du seuil réglementaire
- ▲ Au-dessus du seuil réglementaire  
(code BSS)

**Situation de la masse d'eau**

- Au-dessus du seuil réglementaire
- En-dessous du seuil réglementaire
- Pas de données

**Limite**

- Limite du bassin Loire-Bretagne





12

**Révision des zones vulnérables 2026 en Loire-Bretagne**

Classement des qualitomètres de la 8e campagne sur la masse d'eau souterraine GG139 : Sables et calcaires du bassin tertiaire de Nort-sur-Erdre libres

**Projet d'évolution du classement des communes**

- Maintenu non classée
- Maintenu classée
- Nouvellement classée totalement
- Nouvellement classée partiellement
- Sortie du classement

**Qualitomètre du Réseau Nitrate**

- En-dessous du seuil réglementaire
- Au-dessus du seuil réglementaire (code BSS)

**Qualitomètre complémentaire**

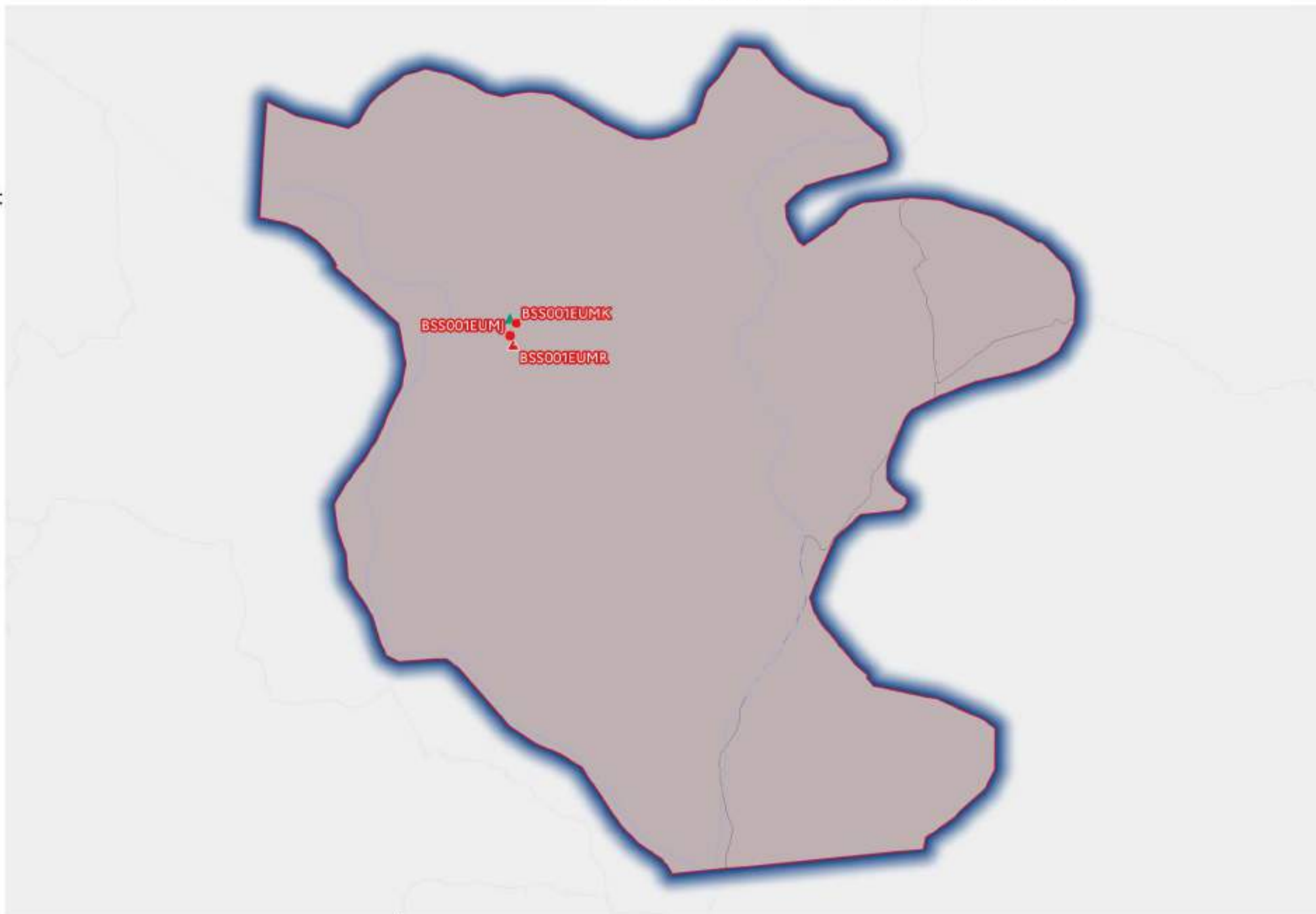
- ▲ En-dessous du seuil réglementaire
- ▲ Au-dessus du seuil réglementaire (code BSS)

**Situation de la masse d'eau**

- Au-dessus du seuil réglementaire
- En-dessous du seuil réglementaire
- Pas de données

**Limite**

- Limite du bassin Loire-Bretagne





12

**Révision des zones vulnérables 2026 en Loire-Bretagne**

Classement des qualitomètres de la 8e campagne sur la masse d'eau souterraine GG143 : Bassin versant de l'Allier - Madeleine

**Projet d'évolution du classement des communes**

- Maintenu non classée
- Maintenu classée
- Nouvellement classée totalement
- Nouvellement classée partiellement
- Sortie du classement

**Qualitomètre du Réseau Nitrate**

- En-dessous du seuil réglementaire
- Au-dessus du seuil réglementaire (code BSS)

**Qualitomètre complémentaire**

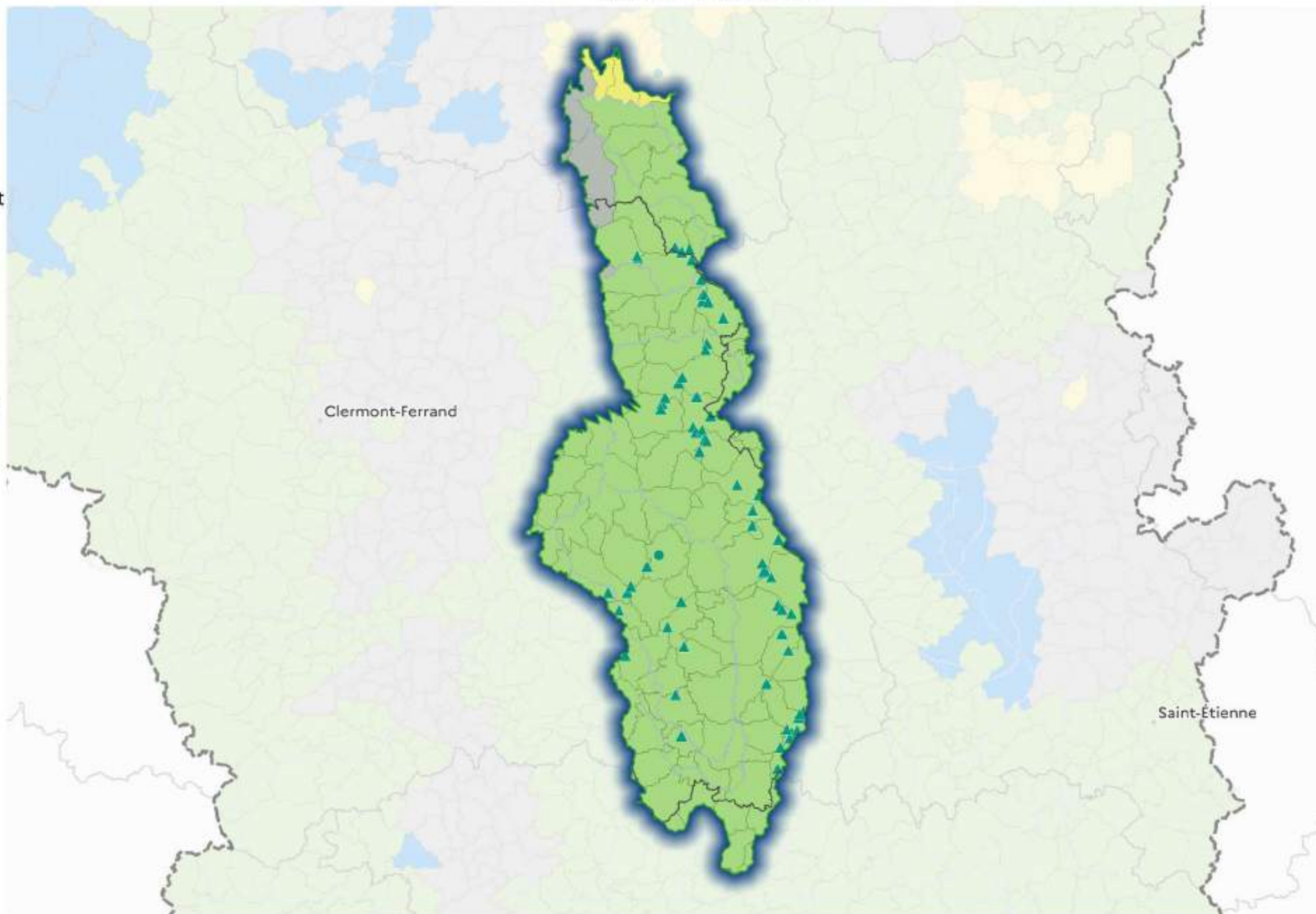
- ▲ En-dessous du seuil réglementaire
- ▲ Au-dessus du seuil réglementaire (code BSS)

**Situation de la masse d'eau**

- Au-dessus du seuil réglementaire
- En-dessous du seuil réglementaire
- Pas de données

**Limite**

- Limite du bassin Loire-Bretagne





12

**Révision des zones vulnérables 2026 en Loire-Bretagne**

Classement des qualitomètres de la 8e campagne sur la masse d'eau souterraine GG144 : Calcaires tertiaires lacustres du Berry

**Projet d'évolution du classement des communes**

- Maintenu non classée
- Maintenu classée
- Nouvellement classée totalement
- Nouvellement classée partiellement
- Sortie du classement

**Qualitomètre du Réseau Nitrate**

- En-dessous du seuil réglementaire
- Au-dessus du seuil réglementaire (code BSS)

**Qualitomètre complémentaire**


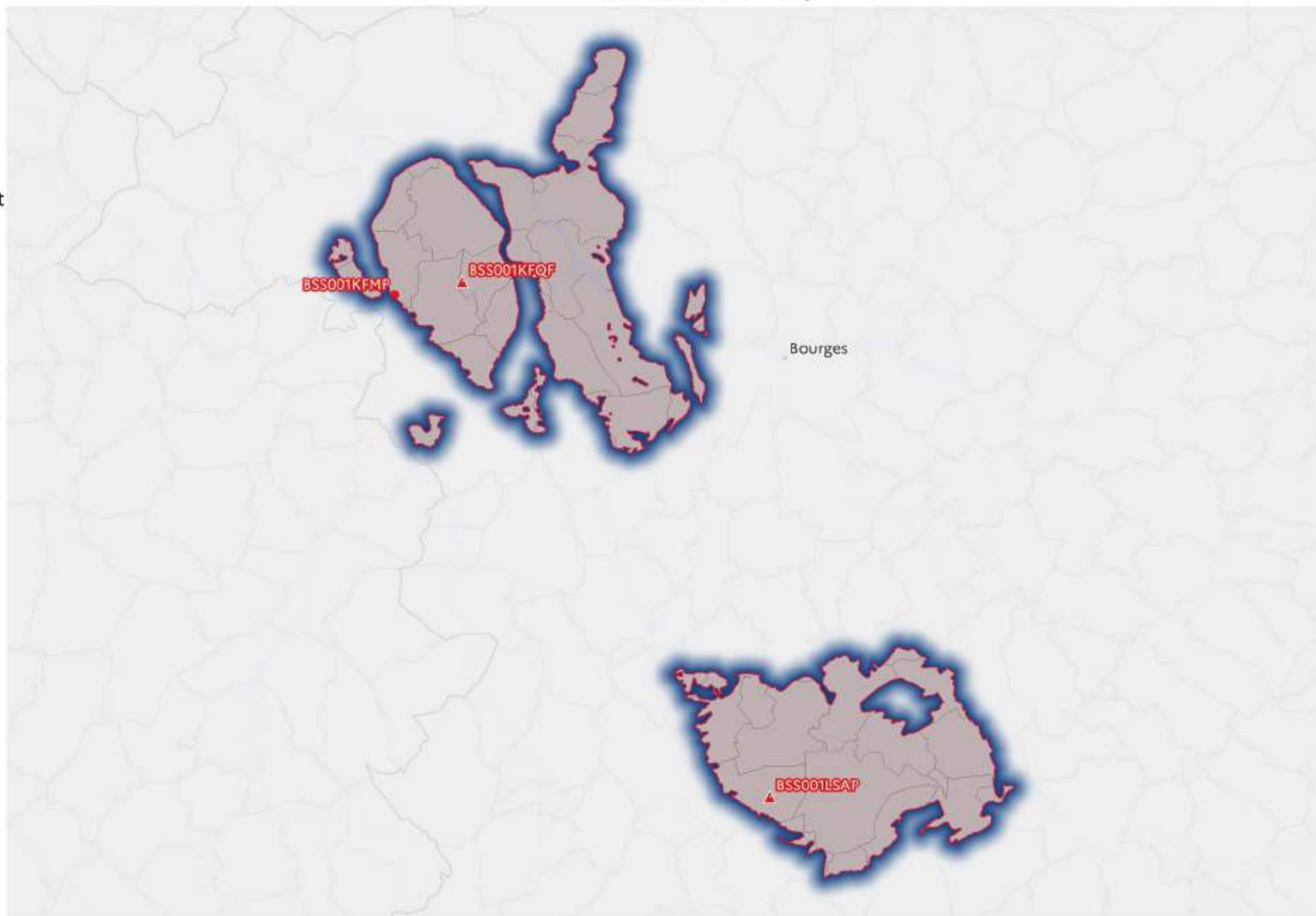
- ▲ En-dessous du seuil réglementaire
- ▲ Au-dessus du seuil réglementaire (code BSS)

**Situation de la masse d'eau**

- Au-dessus du seuil réglementaire
- En-dessous du seuil réglementaire
- Pas de données

**Limite**

- Limite du bassin Loire-Bretagne





12

**Révision des zones vulnérables 2026 en Loire-Bretagne**

Classement des qualitomètres de la 8e campagne sur la masse d'eau souterraine GG145 : Bassin versant de Romme-Maine

**Projet d'évolution du classement des communes**

- Maintenu non classée
- Maintenu classée
- Nouvellement classée totalement
- Nouvellement classée partiellement
- Sortie du classement

**Qualitomètre du Réseau Nitrate**

- En-dessous du seuil réglementaire
- Au-dessus du seuil réglementaire (code BSS)

**Qualitomètre complémentaire**

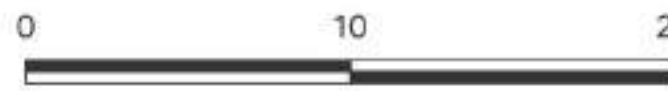
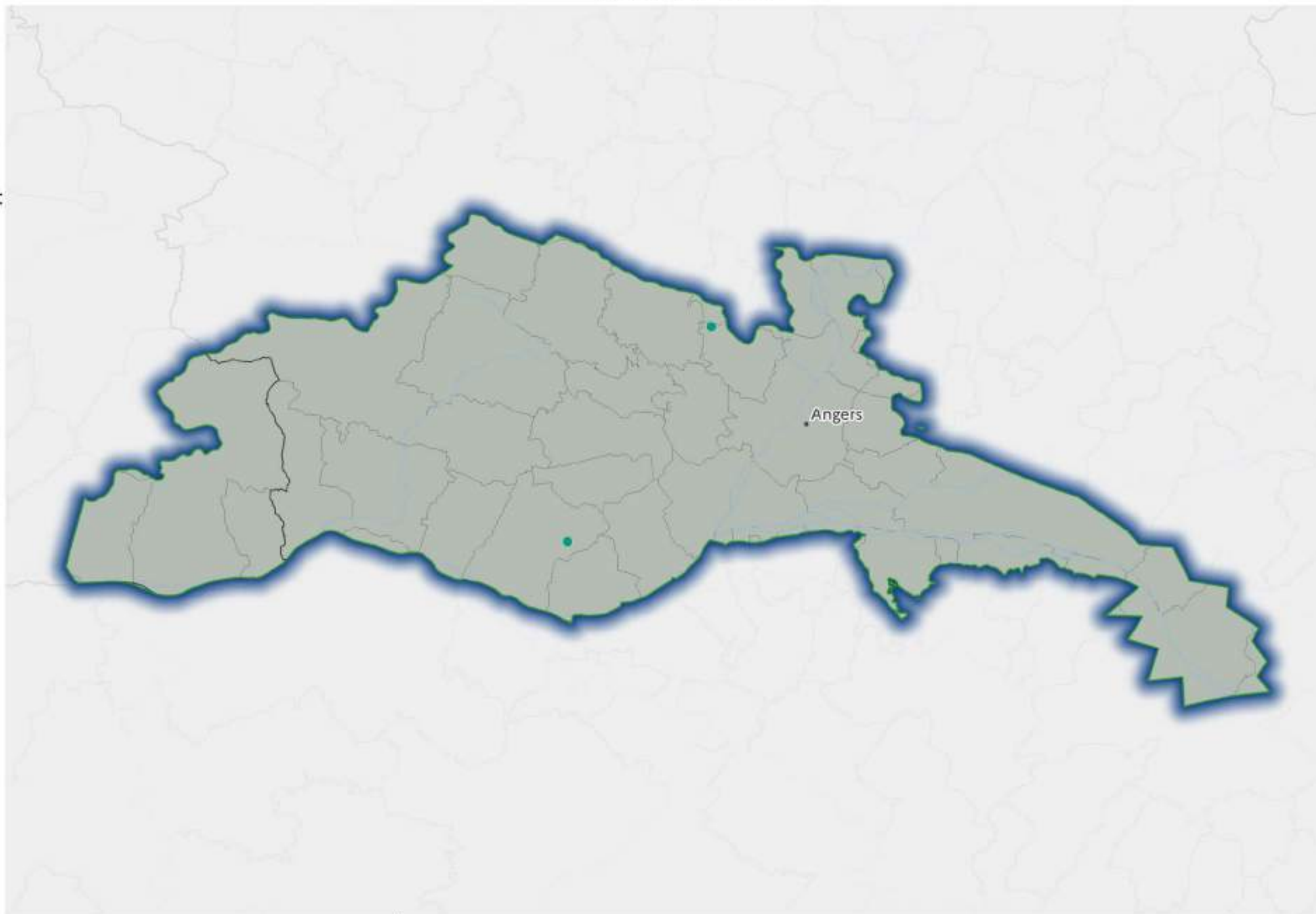
- ▲ En-dessous du seuil réglementaire
- ▲ Au-dessus du seuil réglementaire (code BSS)

**Situation de la masse d'eau**

- Au-dessus du seuil réglementaire
- En-dessous du seuil réglementaire
- Pas de données

**Limite**

- Limite du bassin Loire-Bretagne





12

**Révision des zones vulnérables 2026 en Loire-Bretagne**

Classement des qualitomètres de la 8e campagne sur la masse d'eau souterraine GG146 : Sables et grès du Cénomaniens libres Maine et Haut-Poitou

**Projet d'évolution du classement des communes**

- Maintenu non classée
- Maintenu classée
- Nouvellement classée totalement
- Nouvellement classée partiellement
- Sortie du classement

**Qualitomètre du Réseau Nitrate**

- En-dessous du seuil réglementaire
- Au-dessus du seuil réglementaire (code BSS)

**Qualitomètre complémentaire**


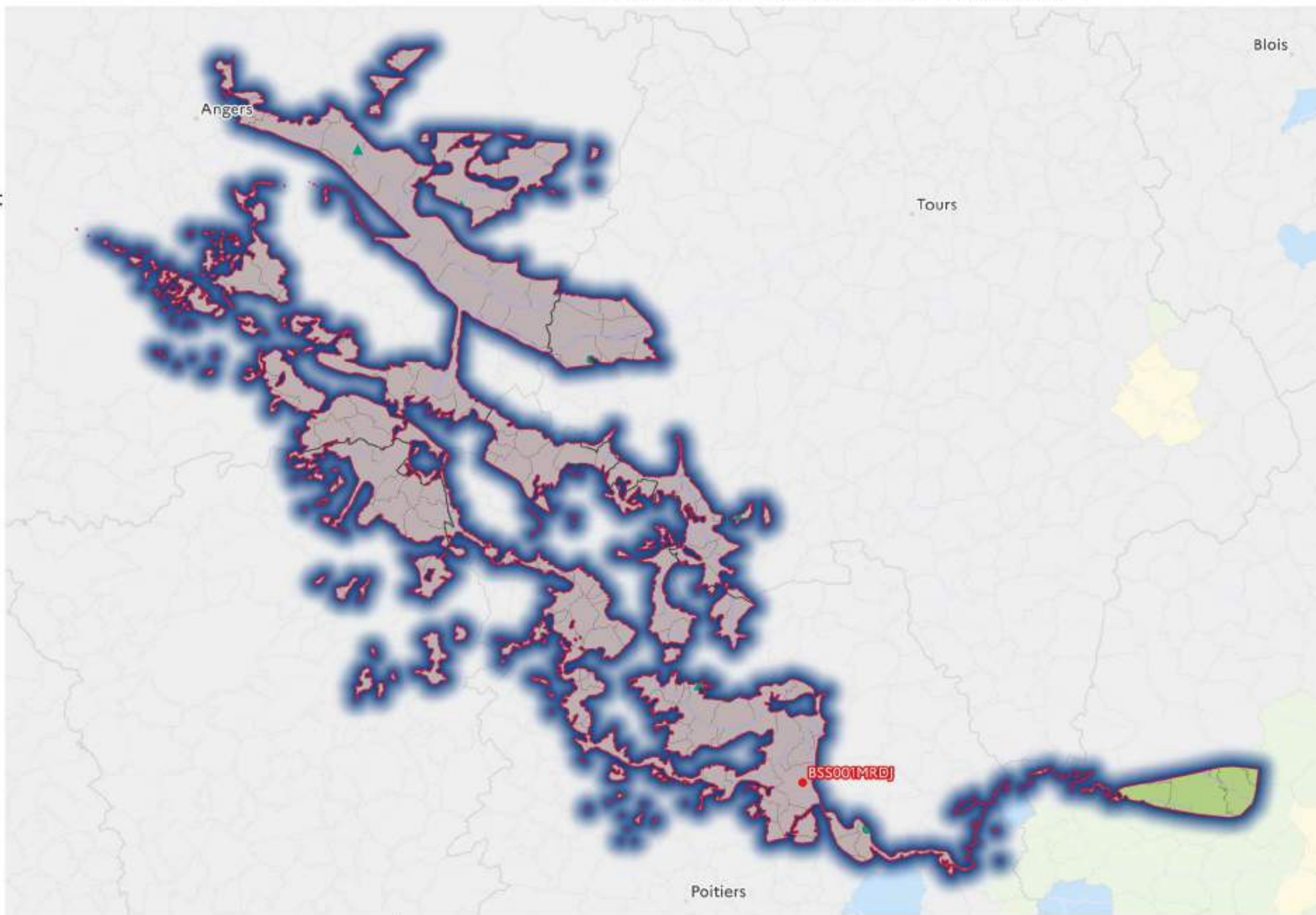
- ▲ En-dessous du seuil réglementaire
- ▲ Au-dessus du seuil réglementaire (code BSS)

**Situation de la masse d'eau**

- Au-dessus du seuil réglementaire
- En-dessous du seuil réglementaire
- Pas de données

**Limite**

- Limite du bassin Loire-Bretagne





12

**Révision des zones vulnérables 2026 en Loire-Bretagne**

Classement des qualitomètres de la 8e campagne sur la masse d'eau souterraine GG147 : Sables et grès du Cénomaniens du Berry

**Projet d'évolution du classement des communes**

- Maintenu non classée
- Maintenu classée
- Nouvellement classée totalement
- Nouvellement classée partiellement
- Sortie du classement

**Qualitomètre du Réseau Nitrate**

- En-dessous du seuil réglementaire
- Au-dessus du seuil réglementaire (code BSS)

**Qualitomètre complémentaire**

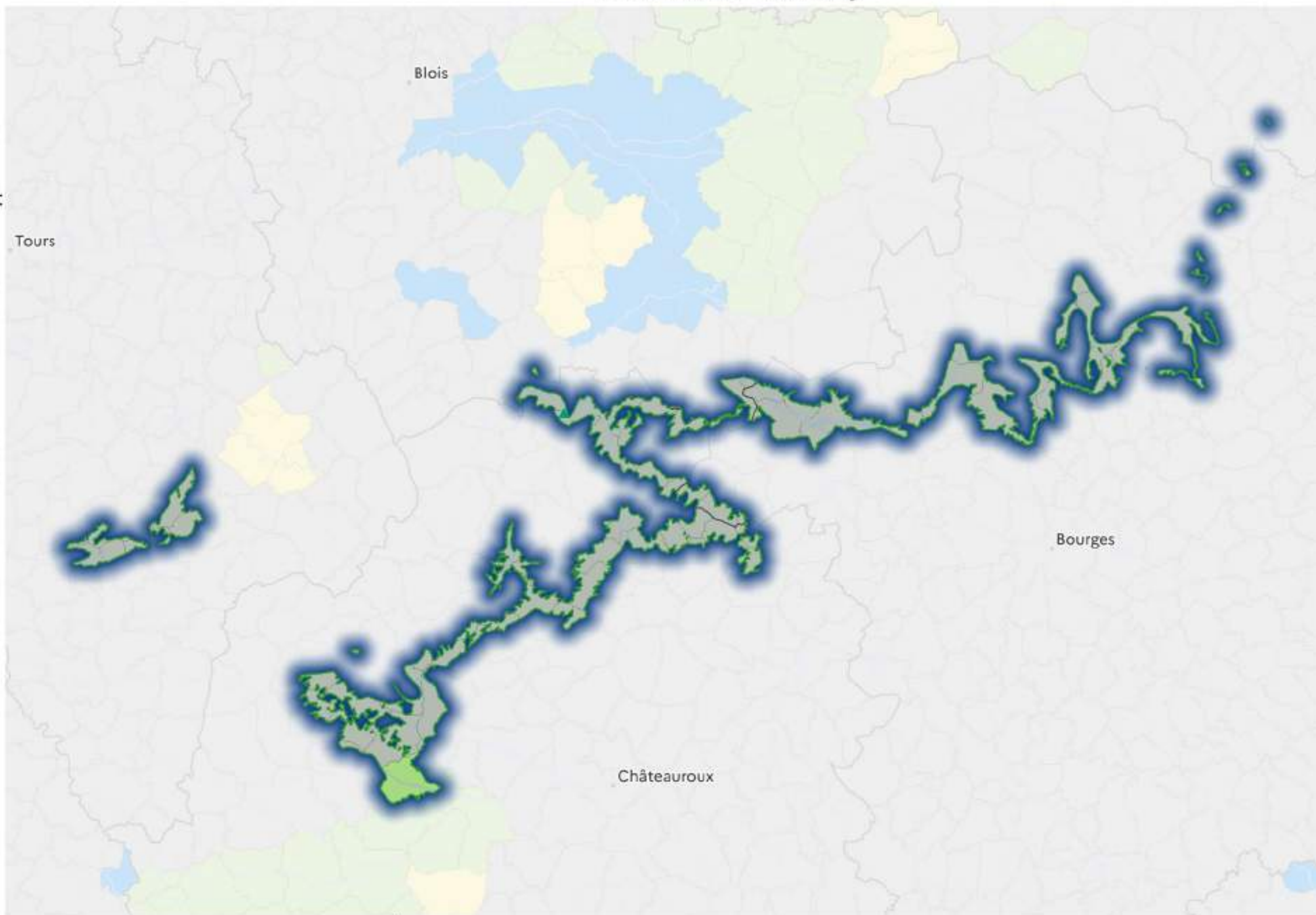
- ▲ En-dessous du seuil réglementaire
- ▲ Au-dessus du seuil réglementaire (code BSS)

**Situation de la masse d'eau**

- Au-dessus du seuil réglementaire
- En-dessous du seuil réglementaire
- Pas de données

**Limite**

- Limite du bassin Loire-Bretagne





12

**Révision des zones vulnérables 2026 en Loire-Bretagne**

Classement des qualitomètres de la 8e campagne sur la masse d'eau souterraine GG148 : Bassins tertiaires du socle armoricain

**Projet d'évolution du classement des communes**

- Maintenu non classée
- Maintenu classée
- Nouvellement classée totalement
- Nouvellement classée partiellement
- Sortie du classement

**Qualitomètre du Réseau Nitrate**

- En-dessous du seuil réglementaire
- Au-dessus du seuil réglementaire (code BSS)

**Qualitomètre complémentaire**

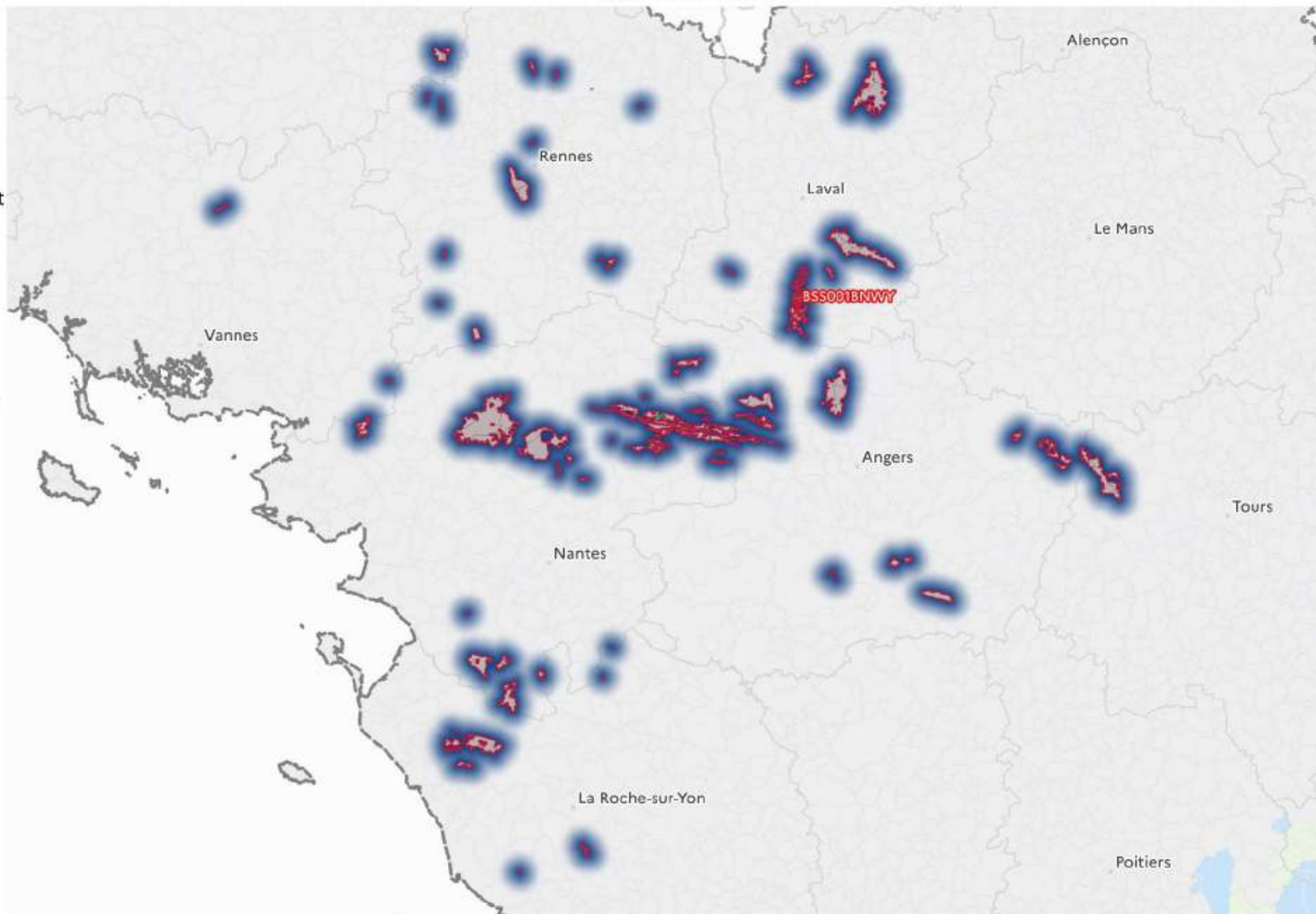
- ▲ En-dessous du seuil réglementaire
- ▲ Au-dessus du seuil réglementaire (code BSS)

**Situation de la masse d'eau**

- Au-dessus du seuil réglementaire
- En-dessous du seuil réglementaire
- Pas de données

**Limite**

- Limite du bassin Loire-Bretagne





12

**Révision des zones vulnérables 2026 en Loire-Bretagne**

Classement des qualitomètres de la 8e campagne sur la masse d'eau souterraine GG149 : Sables et argiles du Bourbonnais du Mio-Pliocène et complexe multicouche des Limagnes

**Projet d'évolution du classement des communes**

- Maintenu non classée
- Maintenu classée
- Nouvellement classée totalement
- Nouvellement classée partiellement
- Sortie du classement

**Qualitomètre du Réseau Nitrate**

- En-dessous du seuil réglementaire
- Au-dessus du seuil réglementaire (code BSS)

**Qualitomètre complémentaire**

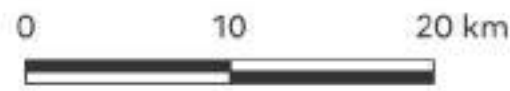
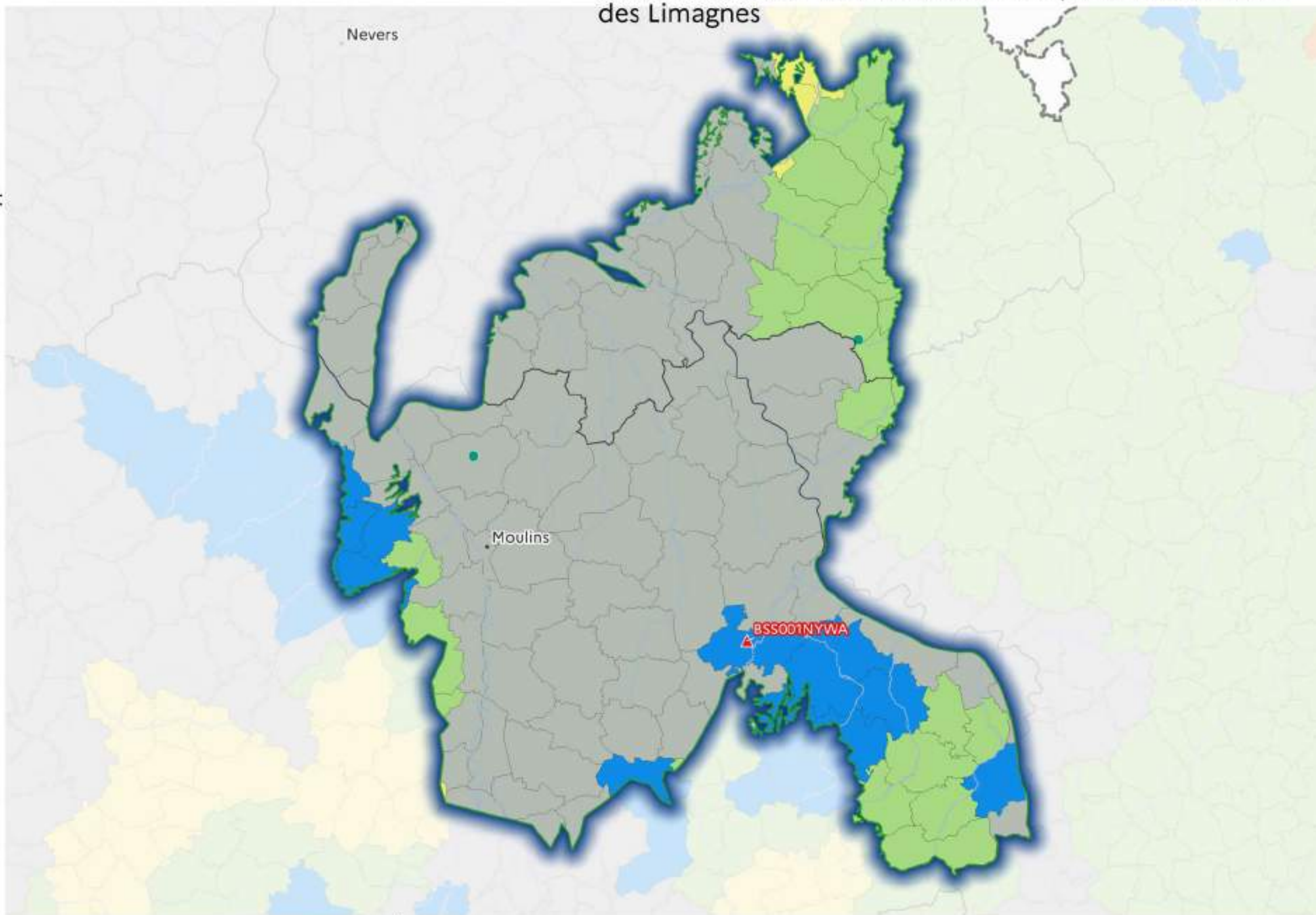
- ▲ En-dessous du seuil réglementaire
- ▲ Au-dessus du seuil réglementaire (code BSS)

**Situation de la masse d'eau**

- Au-dessus du seuil réglementaire
- En-dessous du seuil réglementaire
- Pas de données

**Limite**

- Limite du bassin Loire-Bretagne





12

**Révision des zones vulnérables 2026 en Loire-Bretagne**

Classement des qualitomètres de la 8e campagne sur la masse d'eau souterraine GG151 : Sables verts libres de l'Albien au Néocomien sud Loire

**Projet d'évolution du classement des communes**

- Maintenu non classée
- Maintenu classée
- Nouvellement classée totalement
- Nouvellement classée partiellement
- Sortie du classement

**Qualitomètre du Réseau Nitrate**

- En-dessous du seuil réglementaire
- Au-dessus du seuil réglementaire (code BSS)

**Qualitomètre complémentaire**

- ▲ En-dessous du seuil réglementaire
- ▲ Au-dessus du seuil réglementaire (code BSS)

**Situation de la masse d'eau**

- Au-dessus du seuil réglementaire
- En-dessous du seuil réglementaire
- Pas de données

**Limite**

- Limite du bassin Loire-Bretagne

