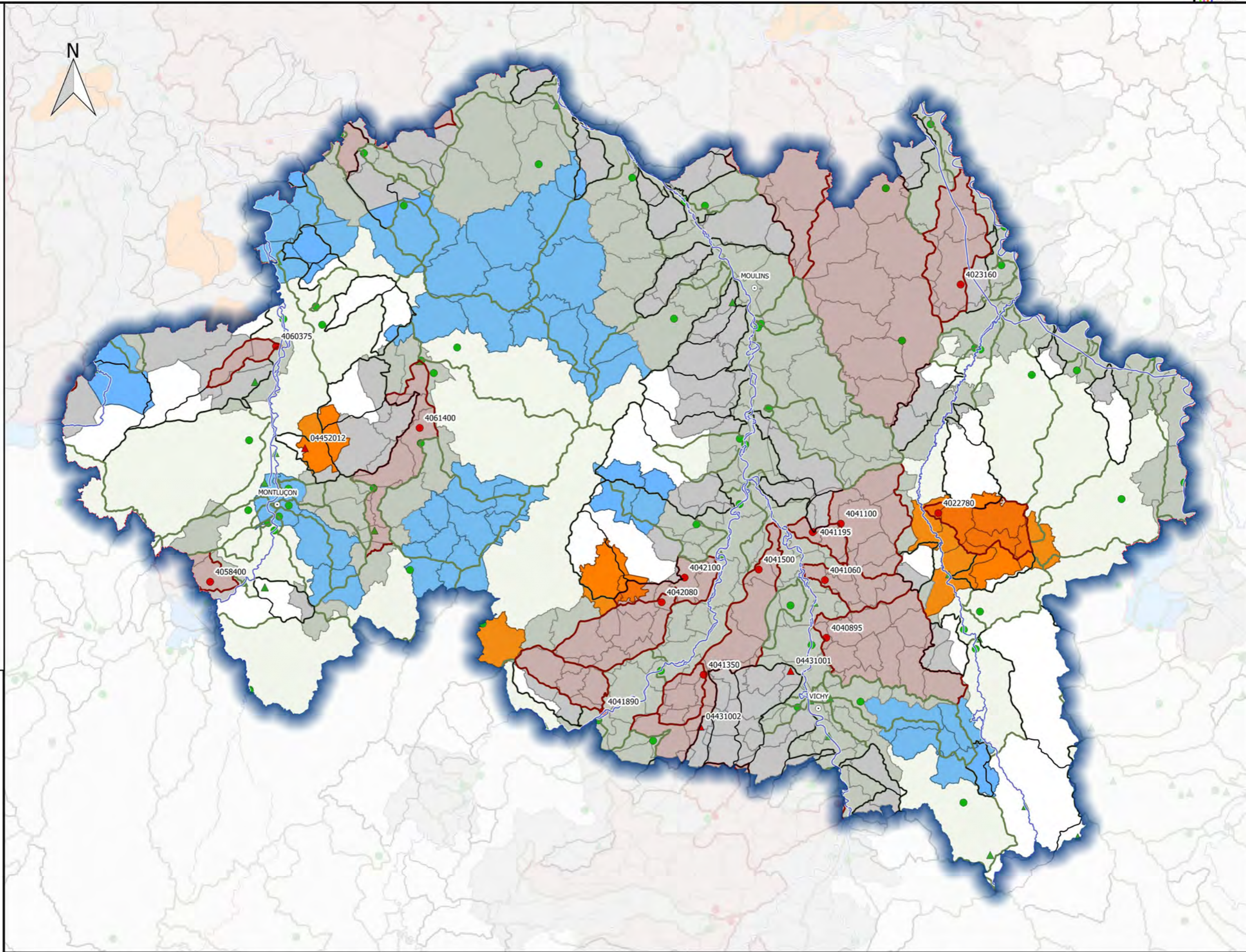


Révision des zones vulnérables 2016 sur le bassin Loire-Bretagne pour le département ALLIER
Carte des bassins versant de masses d'eau superficielles contaminées

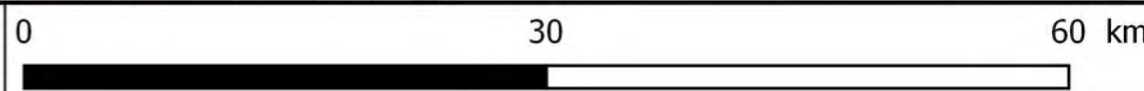


- Commune**
- Non classée antérieurement à classer
 - Classée Antérieurement à déclasser
 - Classée inchangée
- Qualitomètre**
- Rapportage 6eme Campagne
 - Non contaminé
 - Contaminé
 - Hors rapportage
 - Non contaminé
 - Contaminé
- Bassin versant de masse d'eau**
- pas de qualitomètre
 - Non classé
 - classé



**DOCUMENT
DE
CONCERTATION**

Sources : OSUR, BD Topo®IGN, DREAL Centre-Val de Loire /SLBLB/DETL/UTIL
 Fait le 26/05/2016



Révision des zones vulnérables 2016 sur le bassin Loire-Bretagne pour le département ARDECHE
Carte des bassins versant de masses d'eau superficielles contaminées



Commune

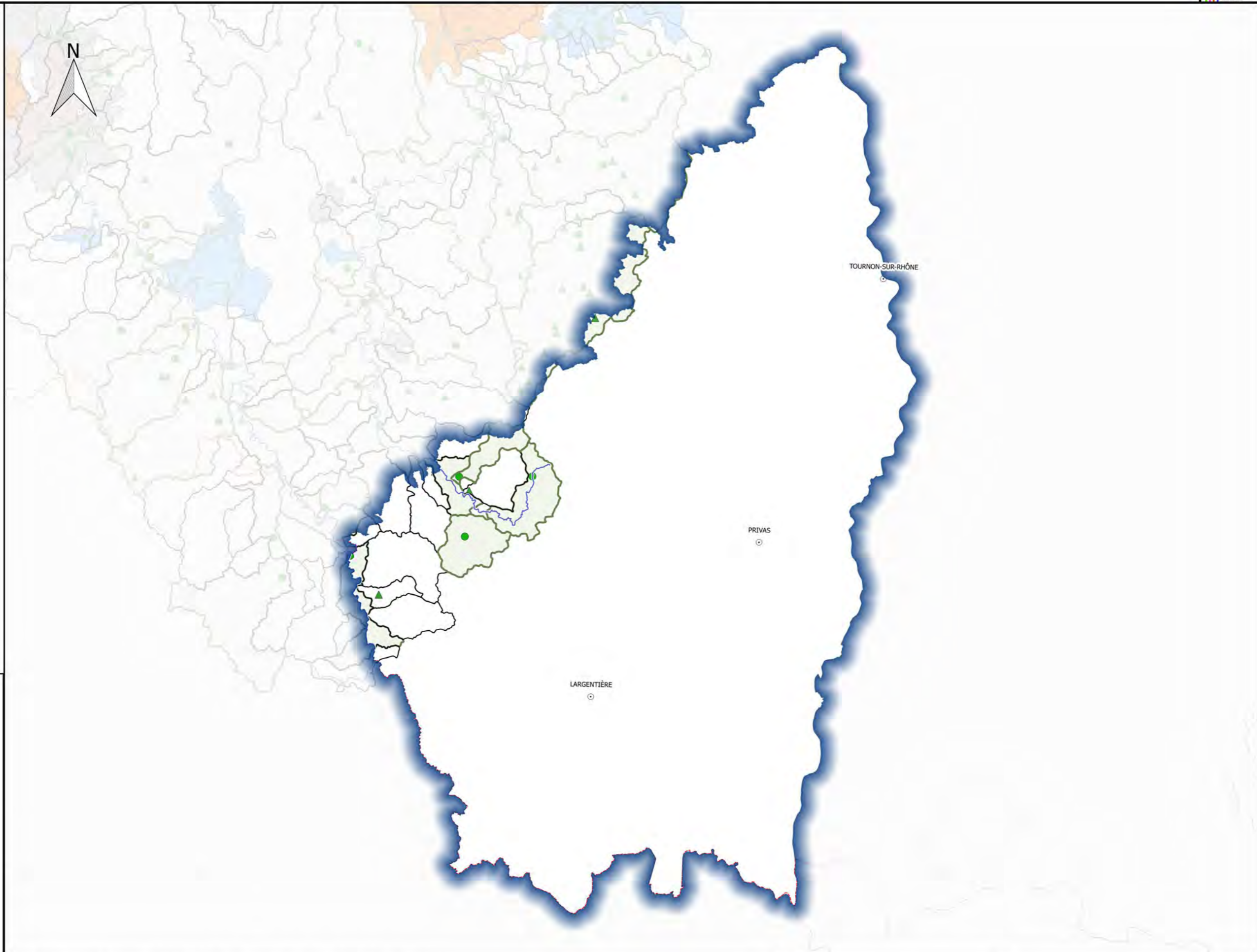
- Non classée antérieurement à classer
- Classée Antérieurement à déclasser
- Classée inchangée

Qualitomètre

- Rapportage 6eme Campagne
- Non contaminé
 - Contaminé
- Hors rapportage
- Non contaminé
 - Contaminé


Bassin versant de masse d'eau

- pas de qualitomètre
- Non classé
- classé



**DOCUMENT
DE
CONCERTATION**

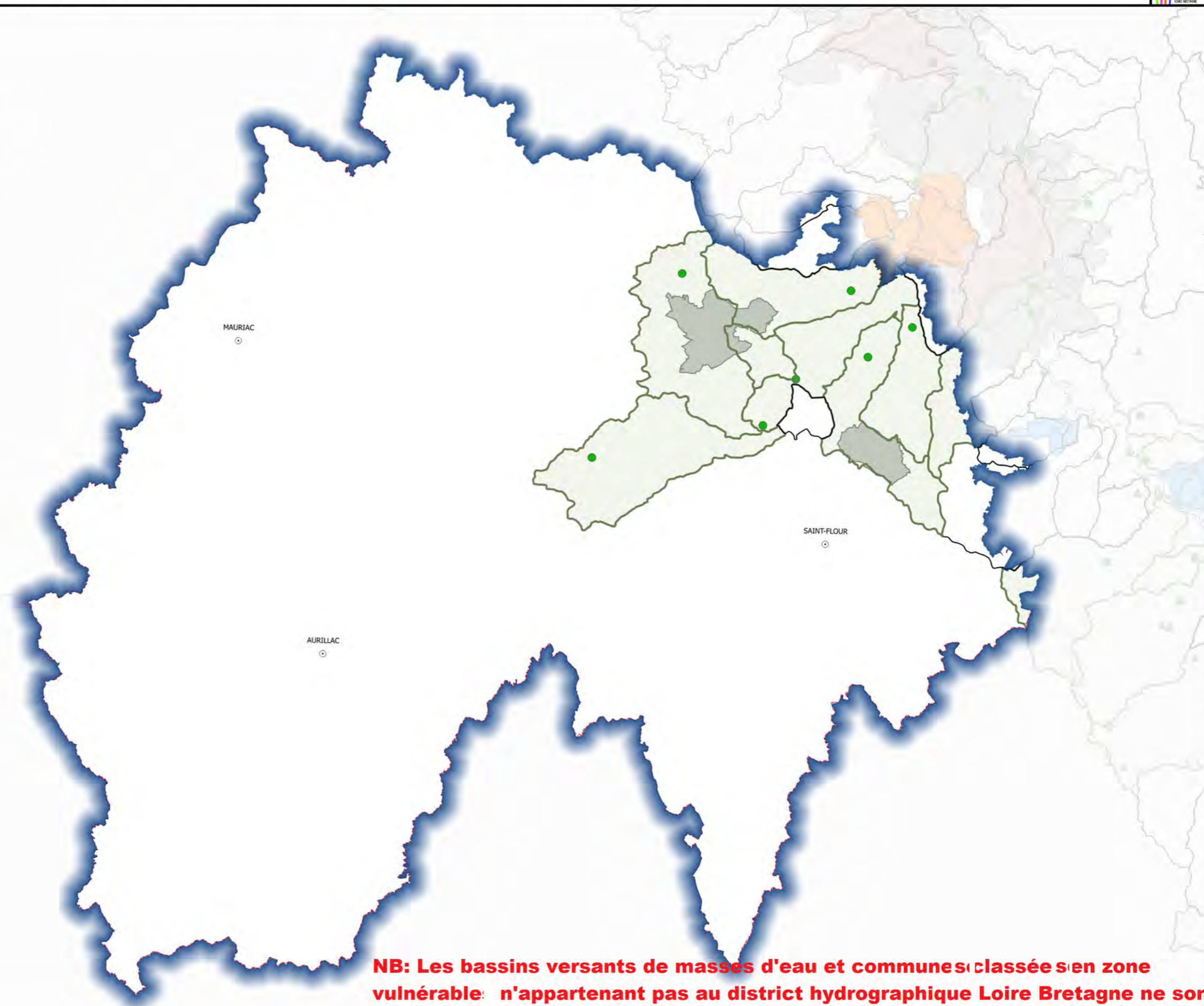
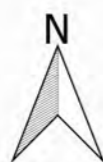
Révision des zones vulnérables 2016 sur le bassin Loire-Bretagne pour le département CANTAL
Carte des bassins versant de masses d'eau superficielles contaminées



- Commune**
- Non classée antérieurement à classer
 - Classée Antérieurement à déclasser
 - Classée inchangée

- Qualitomètre**
- Rapportage 6eme Campagne
- Non contaminé
 - Contaminé
- Hors rapportage
- Non contaminé
 - Contaminé


- Bassin versant de masse d'eau**
- pas de qualitomètre
 - Non classé
 - classé






**DOCUMENT
DE
CONCERTATION**

NB: Les bassins versants de masses d'eau et communes classées en zone vulnérable n'appartenant pas au district hydrographique Loire Bretagne ne sont pas représentés

Révision des zones vulnérables 2016 sur le bassin Loire-Bretagne pour le département CHARENTE
Carte des bassins versant de masses d'eau superficielles contaminées







Commune




-  Non classée antérieurement à classer
-  Classée Antérieurement à déclasser
-  Classée inchangée

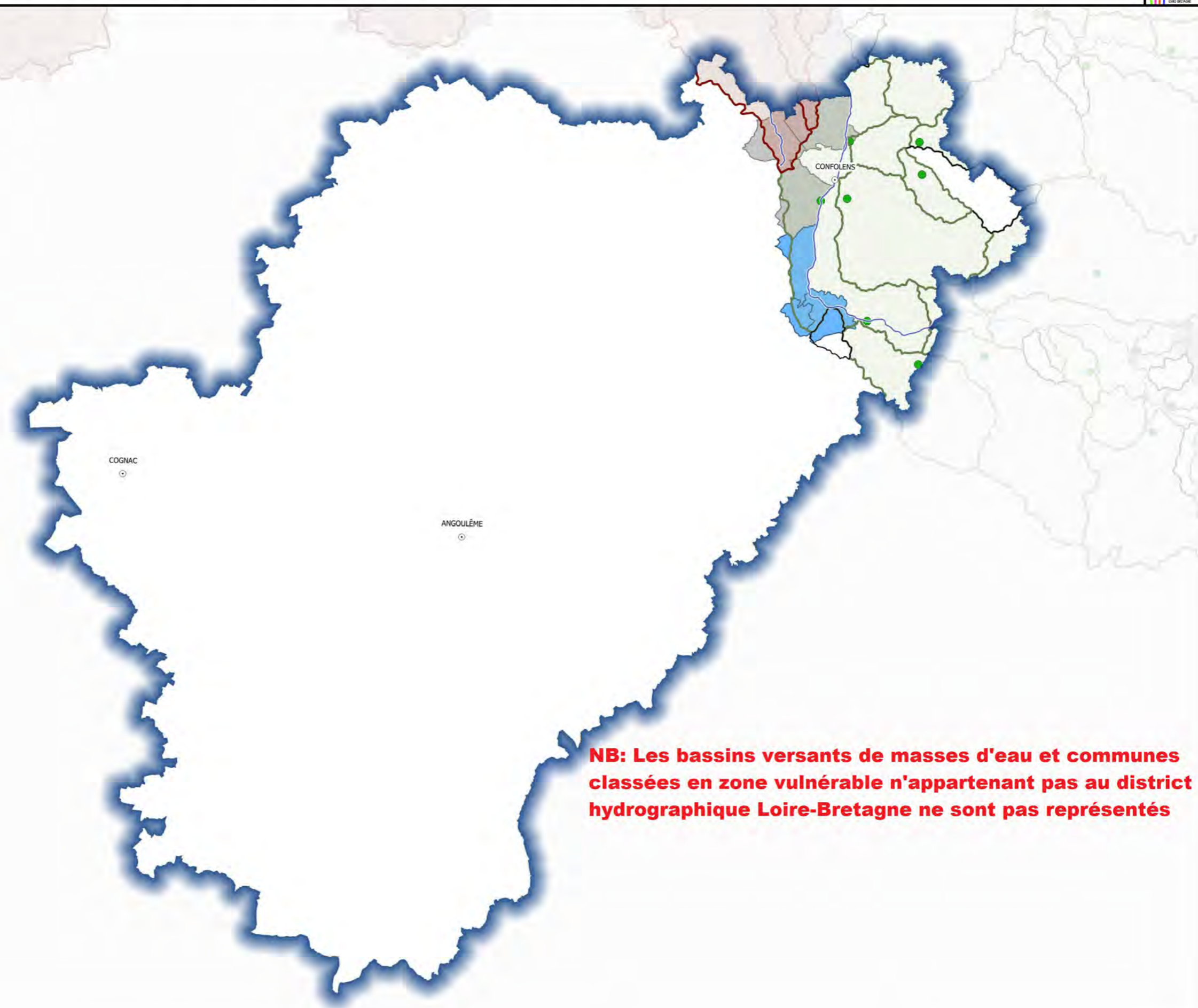
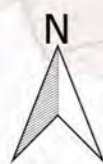
Qualitomètre

Rapportage 6eme Campagne

-  Non contaminé
-  Contaminé
- Hors rapportage
-  Non contaminé
-  Contaminé

Bassin versant de masse d'eau

-  pas de qualitomètre
-  Non classé
-  classé



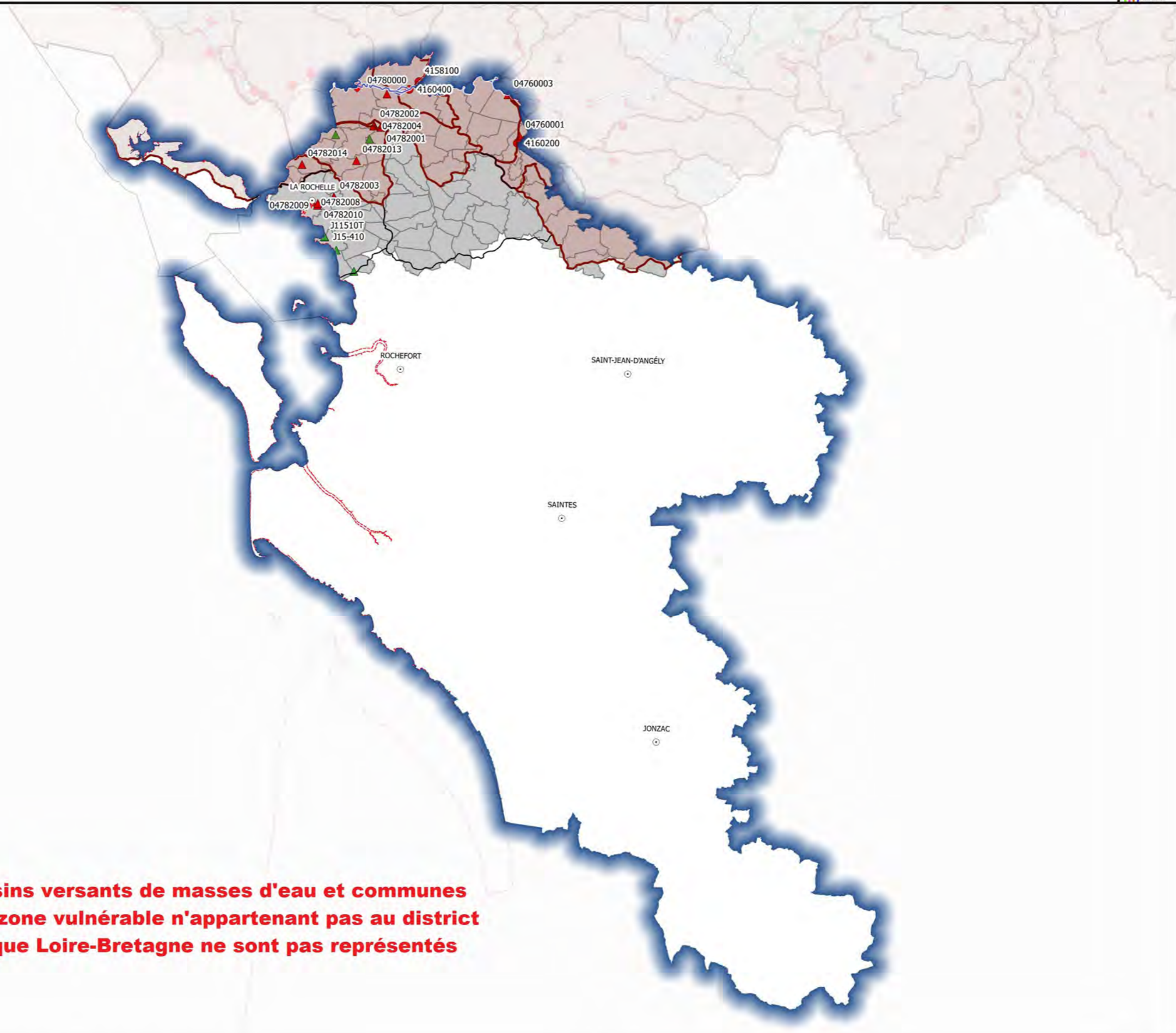
NB: Les bassins versants de masses d'eau et communes classées en zone vulnérable n'appartenant pas au district hydrographique Loire-Bretagne ne sont pas représentés

**DOCUMENT
DE
CONCERTATION**

Révision des zones vulnérables 2016 sur le bassin Loire-Bretagne pour le département CHARENTE-MARITIME
Carte des bassins versant de masses d'eau superficielles contaminées



- Commune**
- Non classée antérieurement à classer
 - Classée Antérieurement à déclasser
 - Classée inchangée
- Qualitomètre**
- Rapportage 6eme Campagne
 - Non contaminé
 - Contaminé
 - Hors rapportage
 - Non contaminé
 - Contaminé
- Bassin versant de masse d'eau**
- pas de qualitomètre
 - Non classé
 - classé



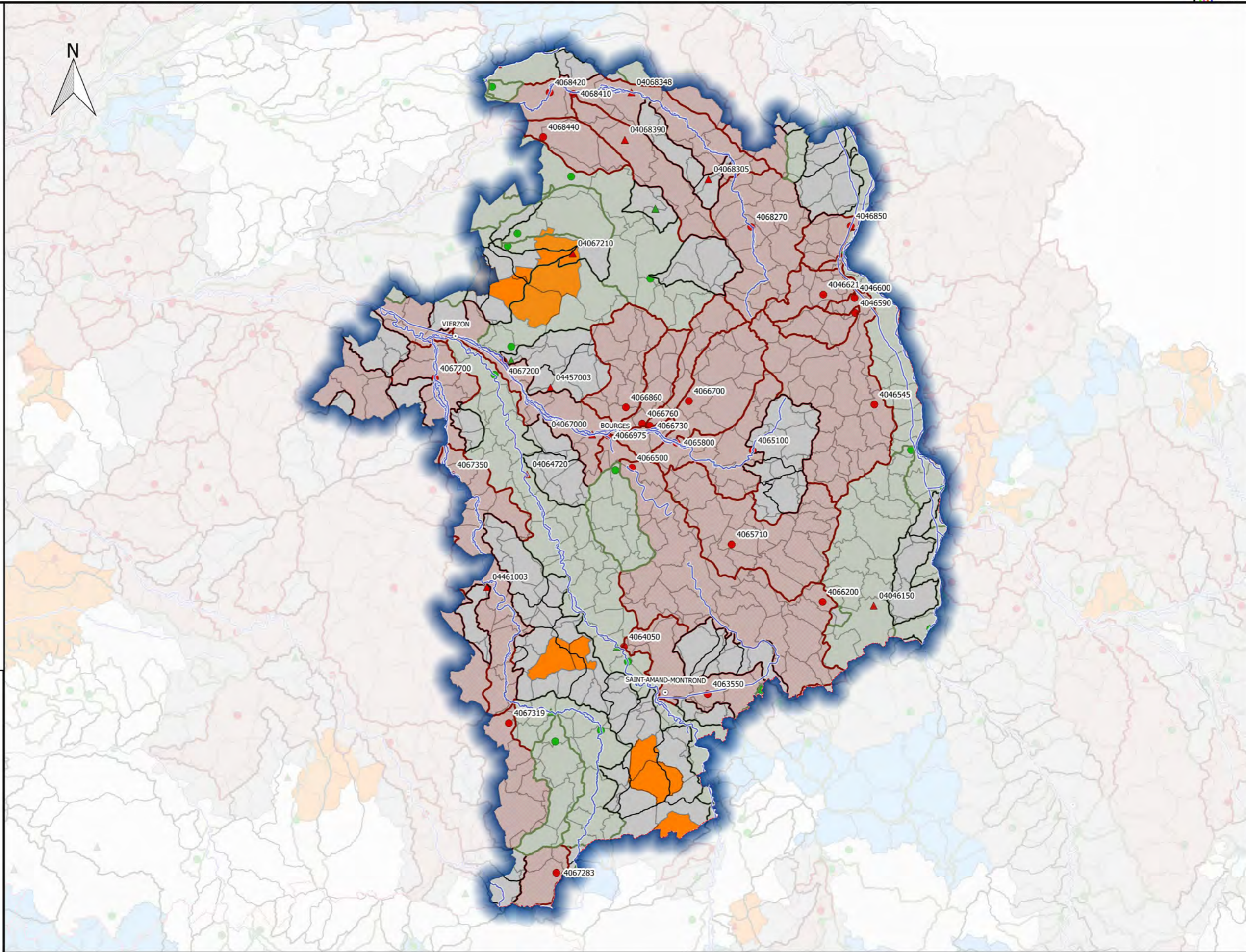
NB: Les bassins versants de masses d'eau et communes classées en zone vulnérable n'appartenant pas au district hydrographique Loire-Bretagne ne sont pas représentés

**DOCUMENT
DE
CONCERTATION**

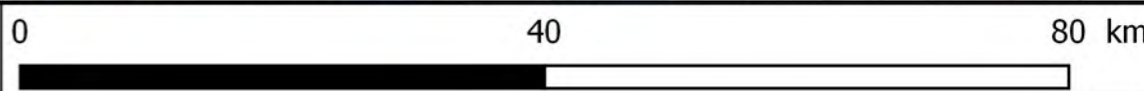
Révision des zones vulnérables 2016 sur le bassin Loire-Bretagne pour le département CHER
Carte des bassins versant de masses d'eau superficielles contaminées




- Commune**
- Non classée antérieurement à classer
 - Classée Antérieurement à déclasser
 - Classée inchangée
- Qualitomètre**
- Rapportage 6eme Campagne
 - Non contaminé
 - Contaminé
 - Hors rapportage
 - Non contaminé
 - Contaminé
- Bassin versant de masse d'eau**
- pas de qualitomètre
 - Non classé
 - classé



**DOCUMENT
DE
CONCERTATION**



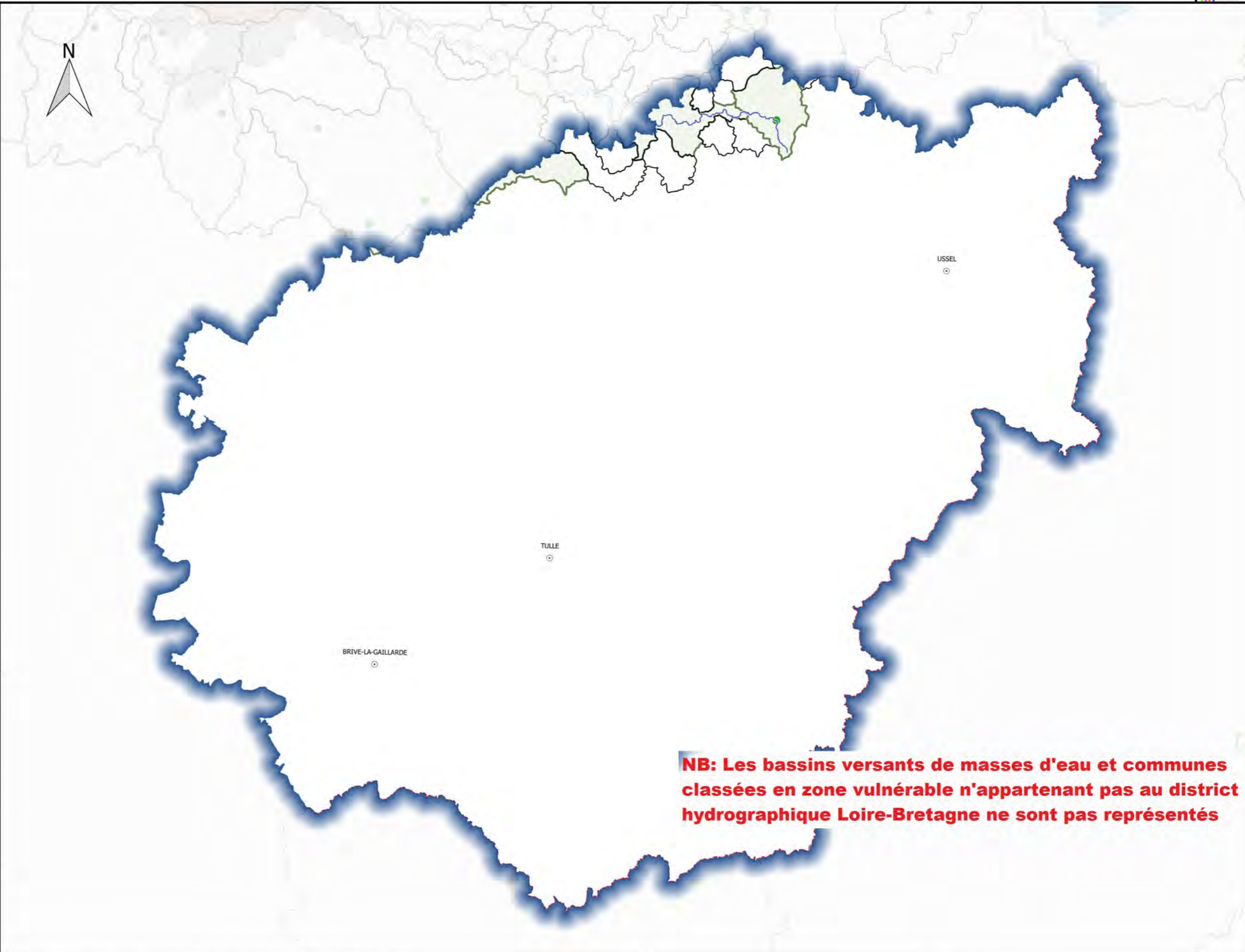
Révision des zones vulnérables 2016 sur le bassin Loire-Bretagne pour le département CORREZE
Carte des bassins versant de masses d'eau superficielles contaminées



- Commune**
- Non classée antérieurement à classer
 - Classée Antérieurement à déclasser
 - Classée inchangée

- Qualitomètre**
- Rapportage 6eme Campagne
- Non contaminé
 - Contaminé
- Hors rapportage
- Non contaminé
 - Contaminé

- Bassin versant de masse d'eau**
- pas de qualitomètre
 - Non classé
 - classé



NB: Les bassins versants de masses d'eau et communes classées en zone vulnérable n'appartenant pas au district hydrographique Loire-Bretagne ne sont pas représentés

**DOCUMENT
DE
CONCERTATION**

Révision des zones vulnérables 2016 sur le bassin Loire-Bretagne pour le département COTE-D'OR
Carte des bassins versant de masses d'eau superficielles contaminées



Commune

- Non classée antérieurement à classer
- Classée Antérieurement à déclasser
- Classée inchangée

Qualitomètre

Rapportage 6eme Campagne

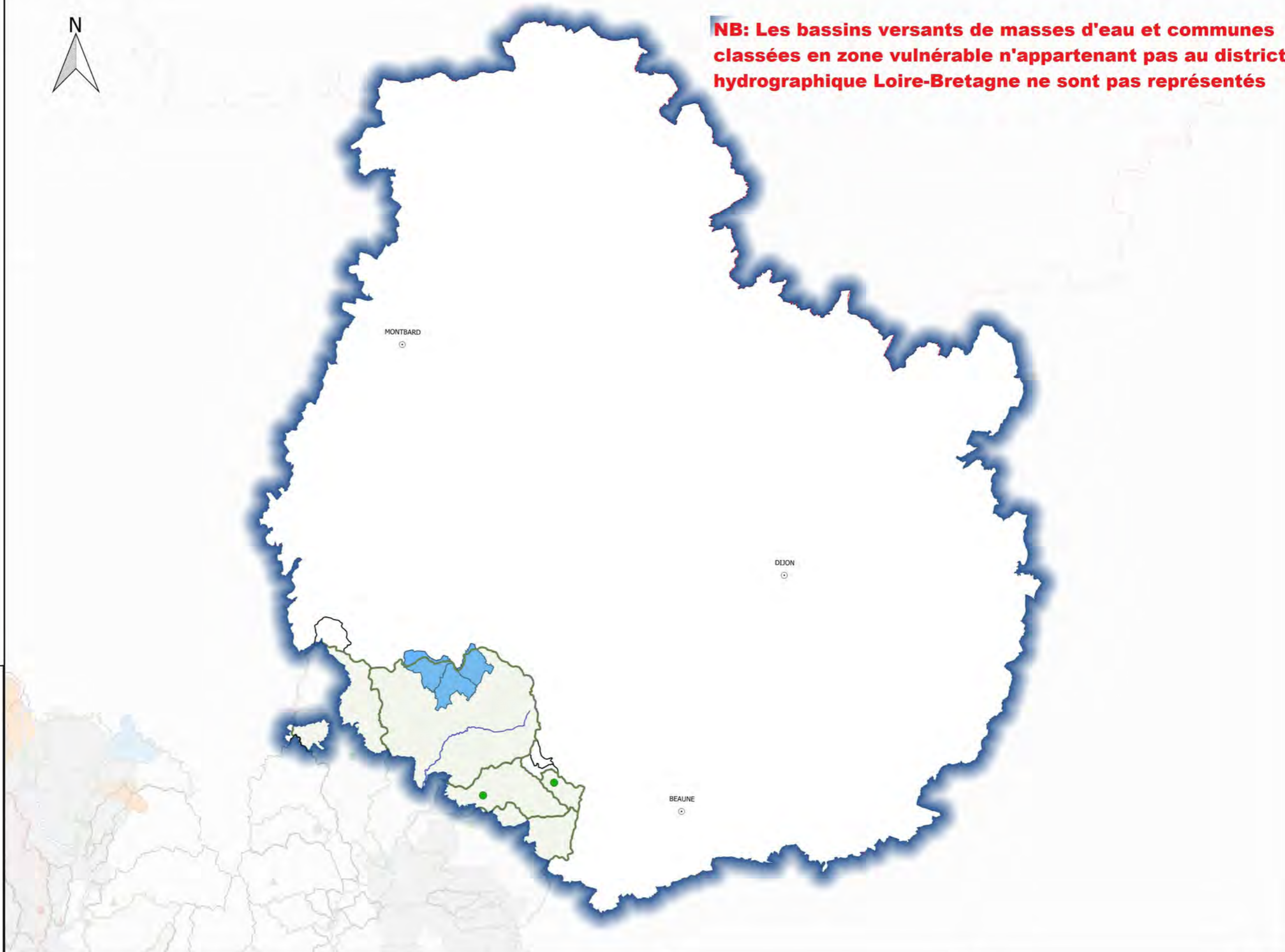
- Non contaminé
- Contaminé
- Hors rapportage
- Non contaminé
- Contaminé

Bassin versant de masse d'eau

- pas de qualitomètre
- Non classé
- classé



NB: Les bassins versants de masses d'eau et communes classées en zone vulnérable n'appartenant pas au district hydrographique Loire-Bretagne ne sont pas représentés



**DOCUMENT
DE
CONCERTATION**

Révision des zones vulnérables 2016 sur le bassin Loire-Bretagne pour le département COTES-D'ARMOR

Carte des bassins versant de masses d'eau superficielles contaminées



Commune

- Non classée antérieurement à classer
- Classée Antérieurement à déclasser
- Classée inchangée

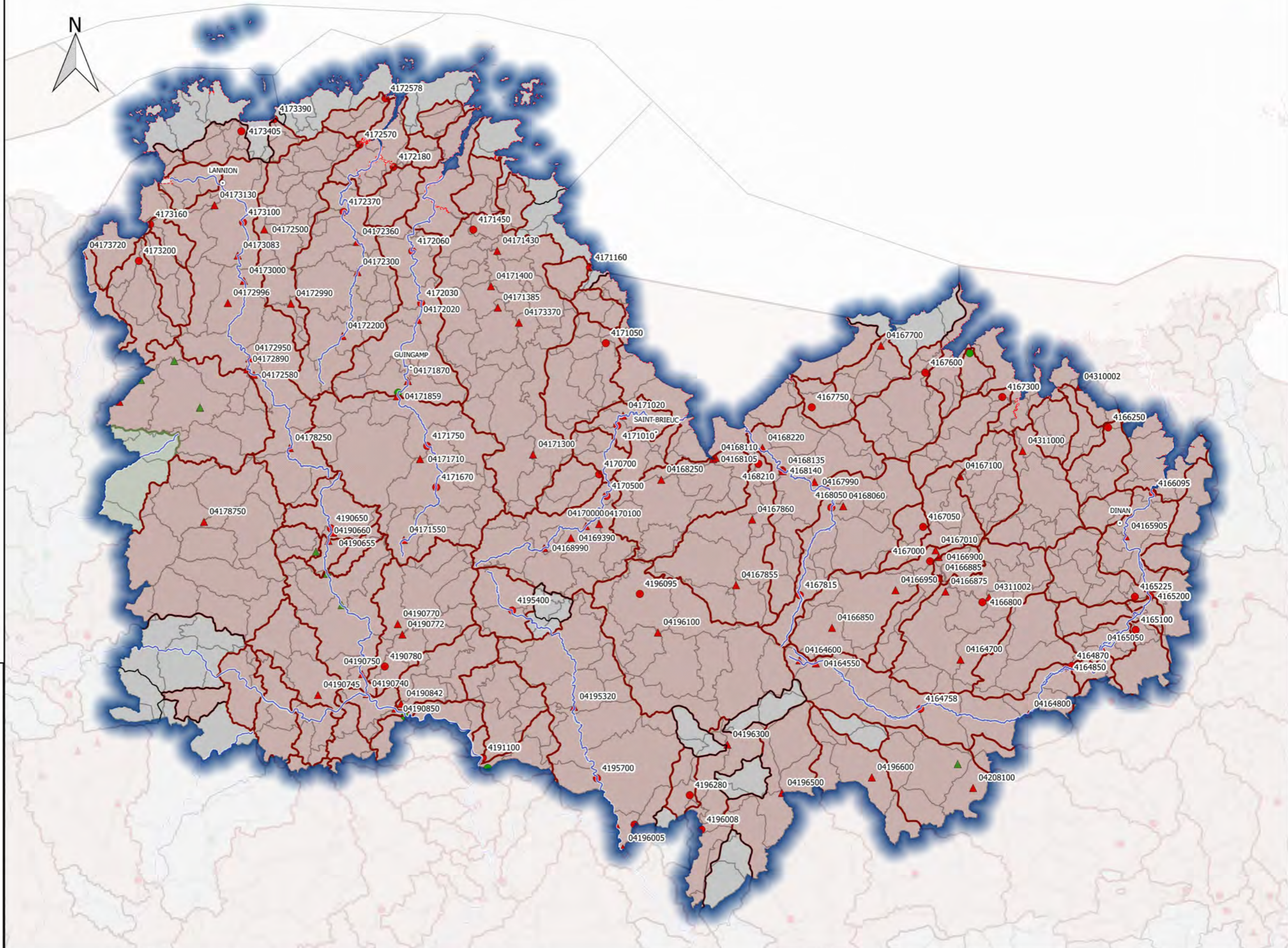
Qualitomètre

Rapportage 6eme Campagne

- Non contaminé
- Contaminé
- Hors rapportage
- Non contaminé
- Contaminé

Bassin versant de masse d'eau

- pas de qualitomètre
- Non classé
- classé

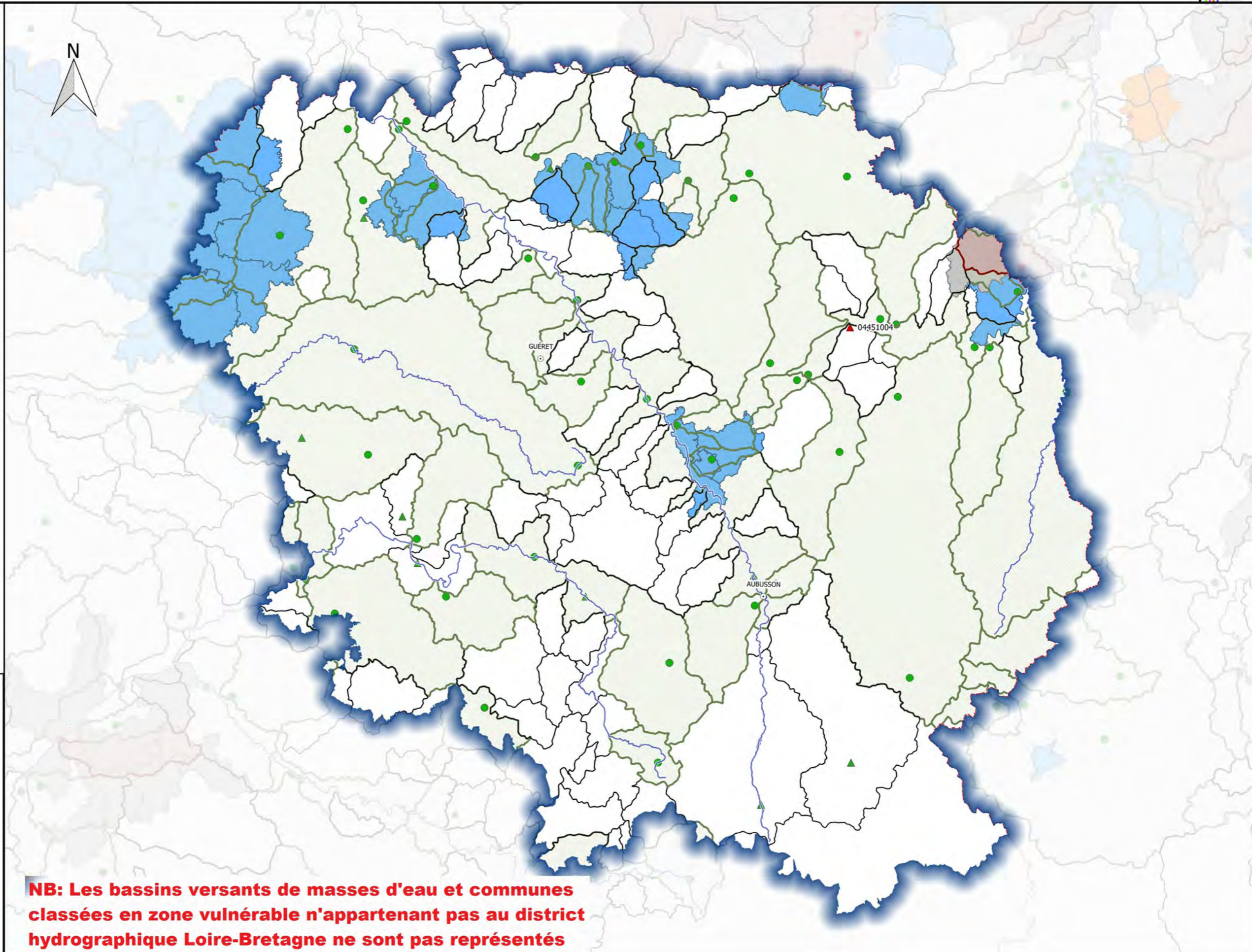


**DOCUMENT
DE
CONCERTATION**

Révision des zones vulnérables 2016 sur le bassin Loire-Bretagne pour le département CREUSE
Carte des bassins versant de masses d'eau superficielles contaminées



- Commune**
- Non classée antérieurement à classer
 - Classée Antérieurement à déclasser
 - Classée inchangée
- Qualitomètre**
- Rapportage 6eme Campagne
- Non contaminé
 - Contaminé
- Hors rapportage
- Non contaminé
 - Contaminé
- Bassin versant de masse d'eau**
- pas de qualitomètre
 - Non classé
 - classé



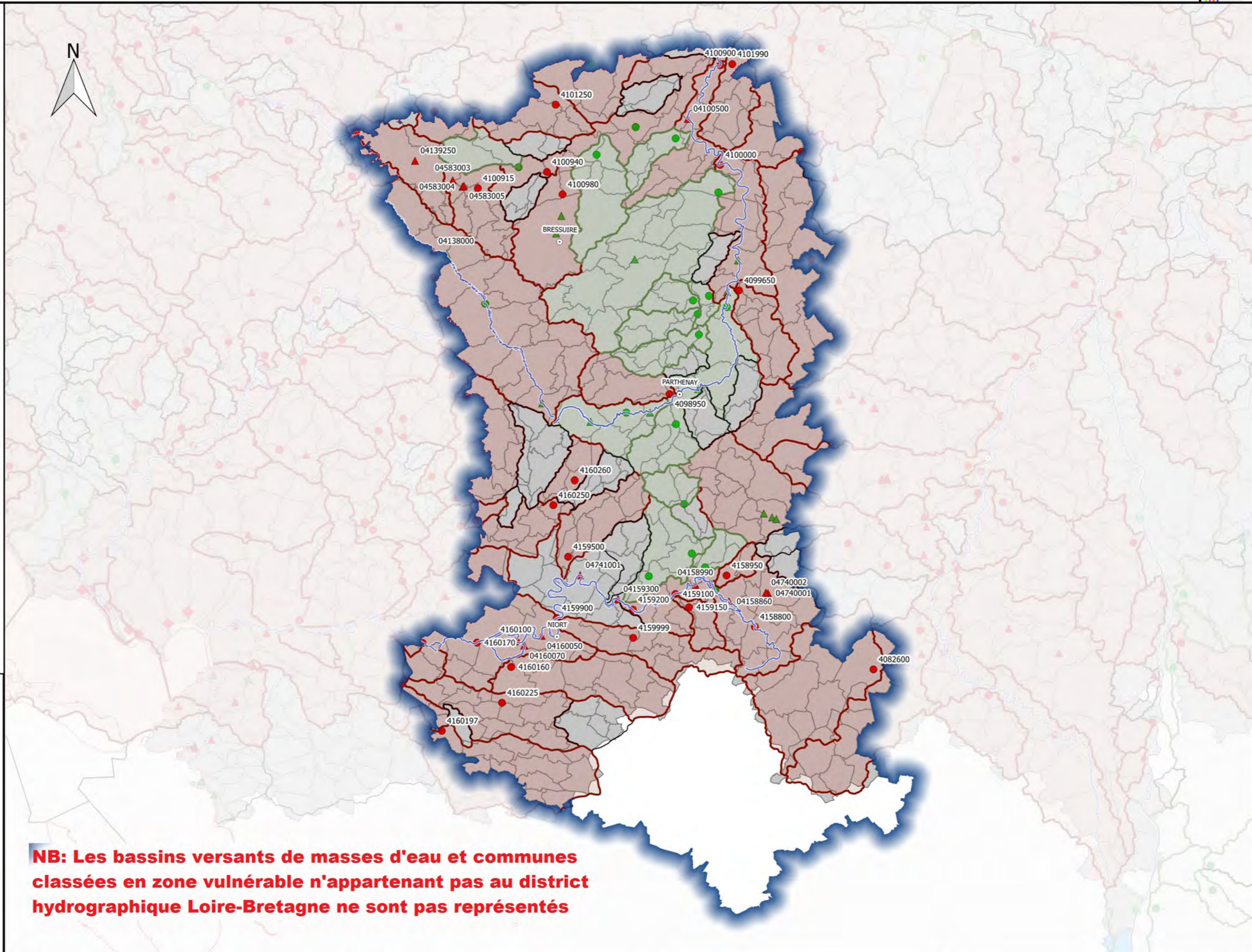
**DOCUMENT
DE
CONCERTATION**

NB: Les bassins versants de masses d'eau et communes classées en zone vulnérable n'appartenant pas au district hydrographique Loire-Bretagne ne sont pas représentés

Révision des zones vulnérables 2016 sur le bassin Loire-Bretagne pour le département DEUX-SEVRES
Carte des bassins versant de masses d'eau superficielles contaminées



- Commune**
- Non classée antérieurement à classer
 - Classée Antérieurement à déclasser
 - Classée inchangée
- Qualitomètre**
- Rapportage 6eme Campagne
 - Non contaminé
 - Contaminé
 - Hors rapportage
 - Non contaminé
 - Contaminé
- Bassin versant de masse d'eau**
- pas de qualitomètre
 - Non classé
 - classé



NB: Les bassins versants de masses d'eau et communes classées en zone vulnérable n'appartenant pas au district hydrographique Loire-Bretagne ne sont pas représentés

**DOCUMENT
DE
CONCERTATION**

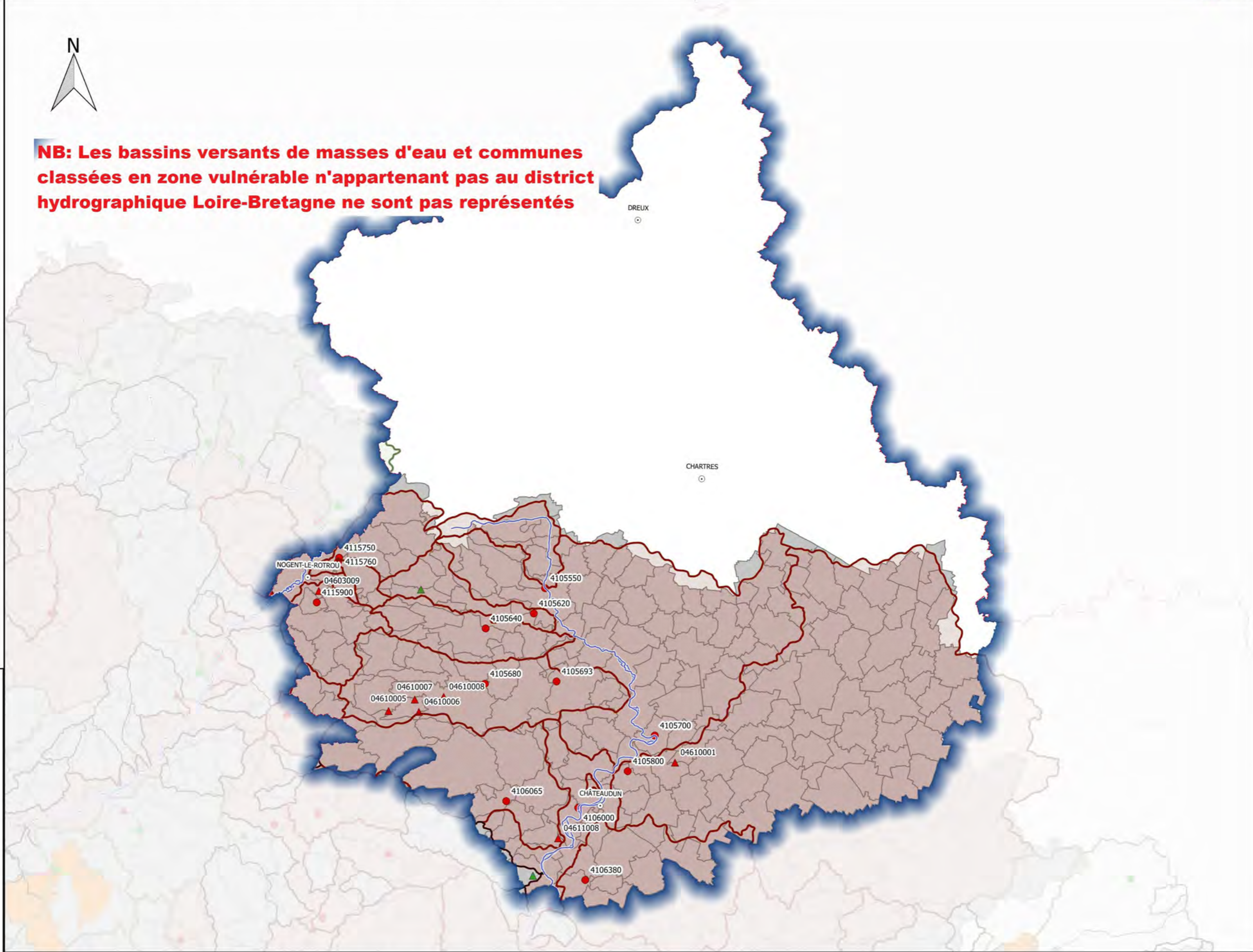
Révision des zones vulnérables 2016 sur le bassin Loire-Bretagne pour le département EURE-ET-LOIR
Carte des bassins versant de masses d'eau superficielles contaminées



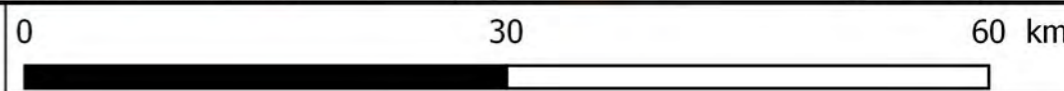
- Commune**
- Non classée antérieurement à classer
 - Classée Antérieurement à déclasser
 - Classée inchangée
- Qualitomètre**
- Rapportage 6eme Campagne
 - Non contaminé
 - Contaminé
 - Hors rapportage
 - Non contaminé
 - Contaminé
- Bassin versant de masse d'eau**
- pas de qualitomètre
 - Non classé
 - classé



NB: Les bassins versants de masses d'eau et communes classées en zone vulnérable n'appartenant pas au district hydrographique Loire-Bretagne ne sont pas représentés



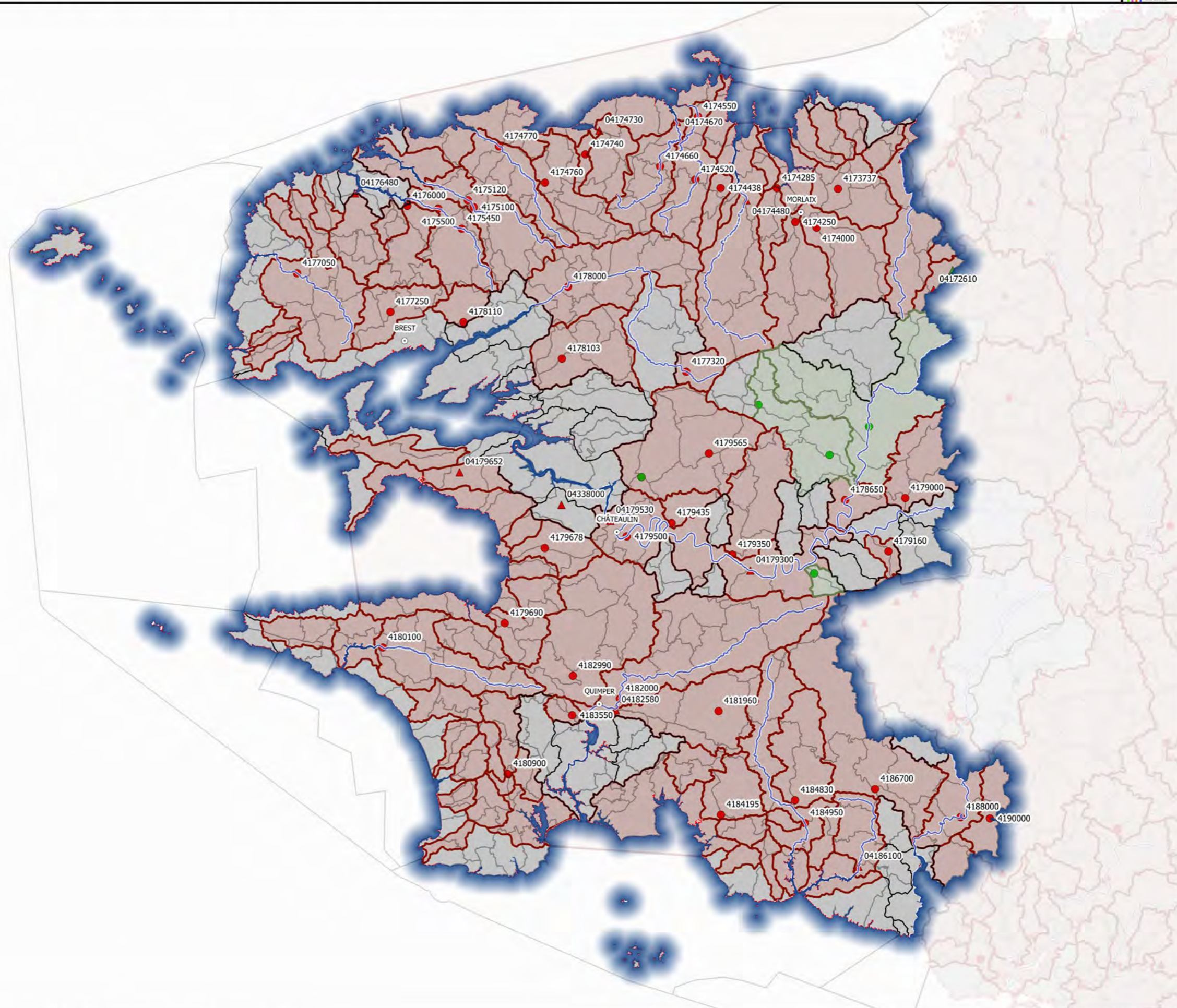
**DOCUMENT
DE
CONCERTATION**



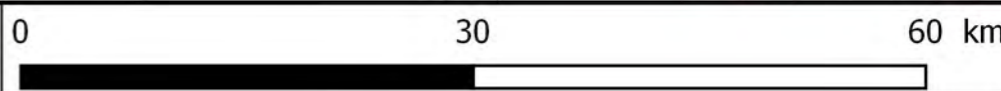
Révision des zones vulnérables 2016 sur le bassin Loire-Bretagne pour le département FINISTERE
Carte des bassins versant de masses d'eau superficielles contaminées



- Commune**
- Non classée antérieurement à classer
 - Classée Antérieurement à déclasser
 - Classée inchangée
- Qualitomètre**
- Rapportage 6eme Campagne
 - Non contaminé
 - Contaminé
 - Hors rapportage
 - Non contaminé
 - Contaminé
- Bassin versant de masse d'eau**
- pas de qualitomètre
 - Non classé
 - classé



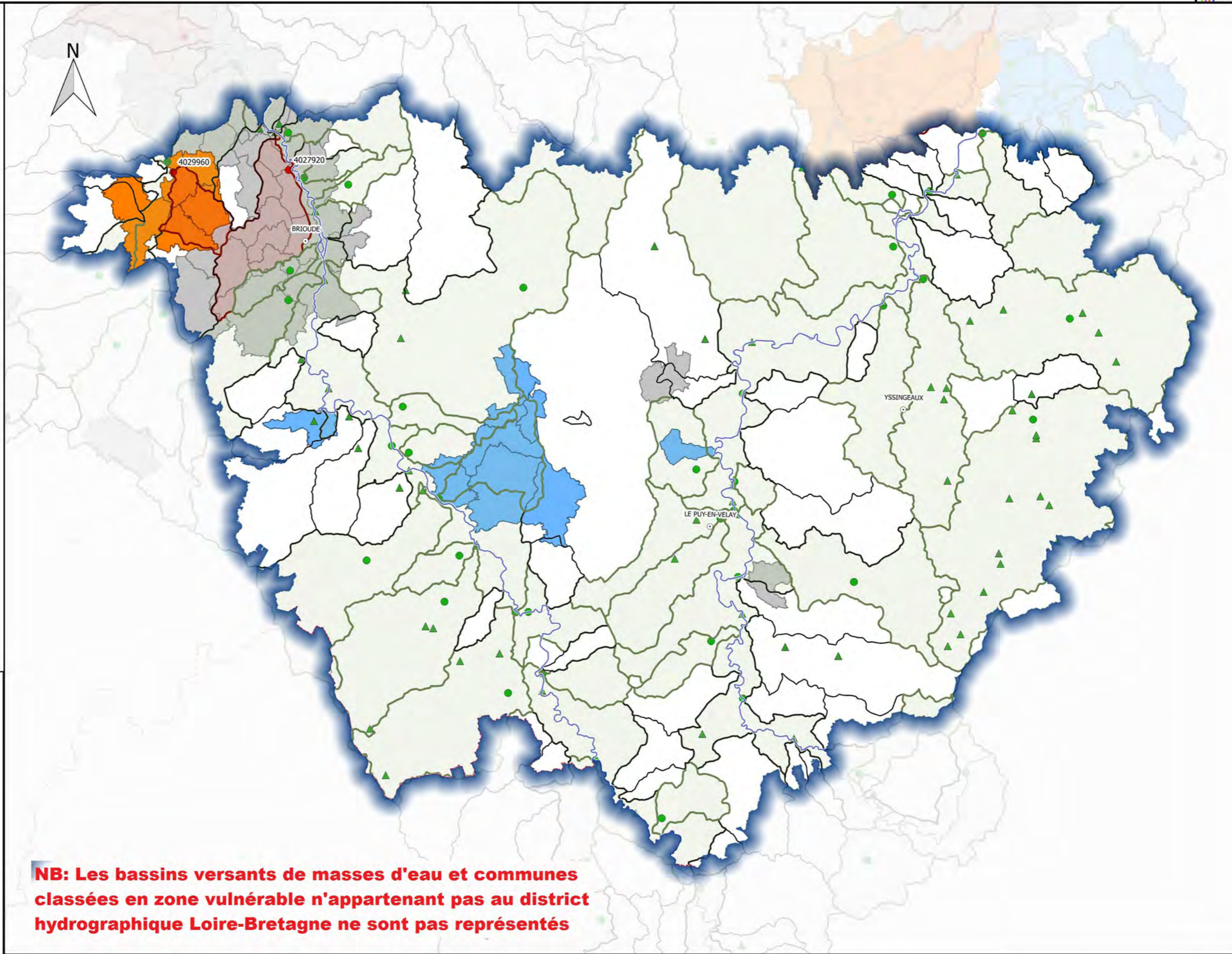
**DOCUMENT
DE
CONCERTATION**



Révision des zones vulnérables 2016 sur le bassin Loire-Bretagne pour le département HAUTE-LOIRE
Carte des bassins versant de masses d'eau superficielles contaminées




- Commune**
- Non classée antérieurement à classer
 - Classée Antérieurement à déclasser
 - Classée inchangée
- Qualitomètre**
- Rapportage 6eme Campagne
- Non contaminé
 - Contaminé
- Hors rapportage
- Non contaminé
 - Contaminé
- Bassin versant de masse d'eau**
- pas de qualitomètre
 - Non classé
 - classé



**DOCUMENT
DE
CONCERTATION**

NB: Les bassins versants de masses d'eau et communes classées en zone vulnérable n'appartenant pas au district hydrographique Loire-Bretagne ne sont pas représentés

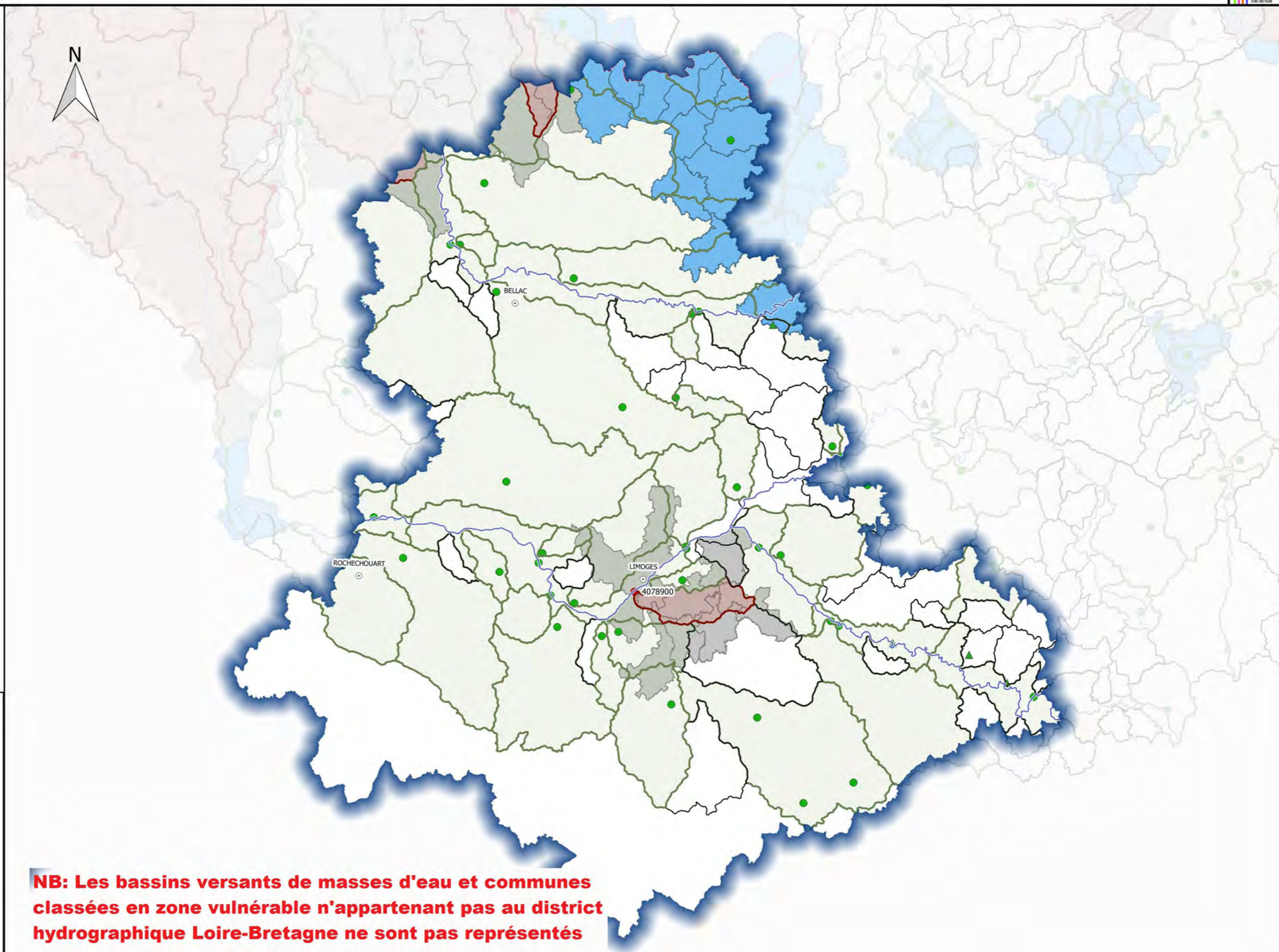
Révision des zones vulnérables 2016 sur le bassin Loire-Bretagne pour le département HAUTE-VIENNE
Carte des bassins versant de masses d'eau superficielles contaminées



- Commune**
- Non classée antérieurement à classer
 - Classée Antérieurement à déclasser
 - Classée inchangée

- Qualitomètre**
- Rapportage 6eme Campagne
- Non contaminé
 - Contaminé
- Hors rapportage
- Non contaminé
 - Contaminé

- Bassin versant de masse d'eau**
- pas de qualitomètre
 - Non classé
 - classé



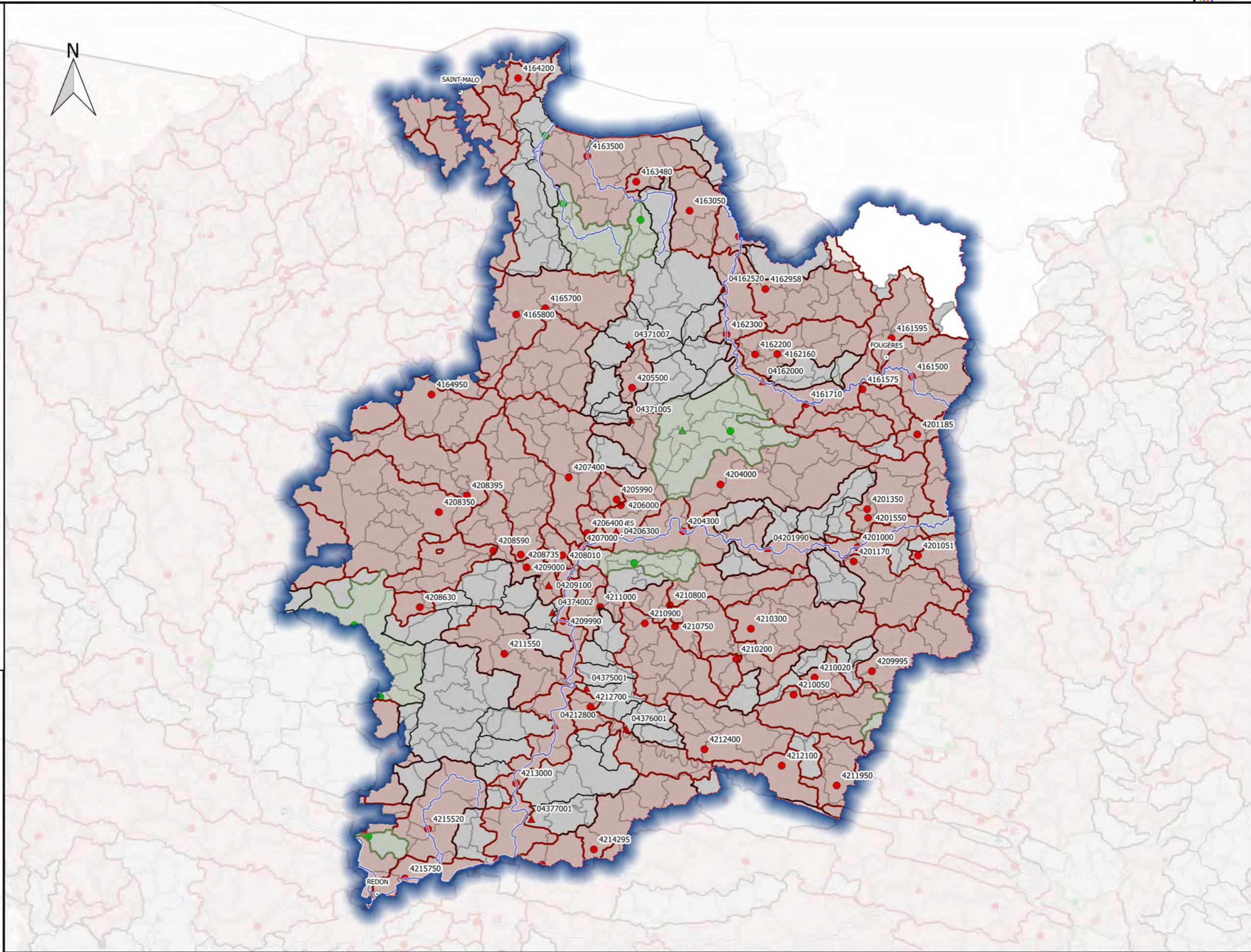
**DOCUMENT
DE
CONCERTATION**

NB: Les bassins versants de masses d'eau et communes classées en zone vulnérable n'appartenant pas au district hydrographique Loire-Bretagne ne sont pas représentés

Révision des zones vulnérables 2016 sur le bassin Loire-Bretagne pour le département ILLE-ET-VILAINE
Carte des bassins versant de masses d'eau superficielles contaminées



- Commune**
- Non classée antérieurement à classer
 - Classée Antérieurement à déclasser
 - Classée inchangée
- Qualitomètre**
- Rapportage 6eme Campagne
 - Non contaminé
 - Contaminé
 - Hors rapportage
 - Non contaminé
 - Contaminé
- Bassin versant de masse d'eau**
- pas de qualitomètre
 - Non classé
 - classé

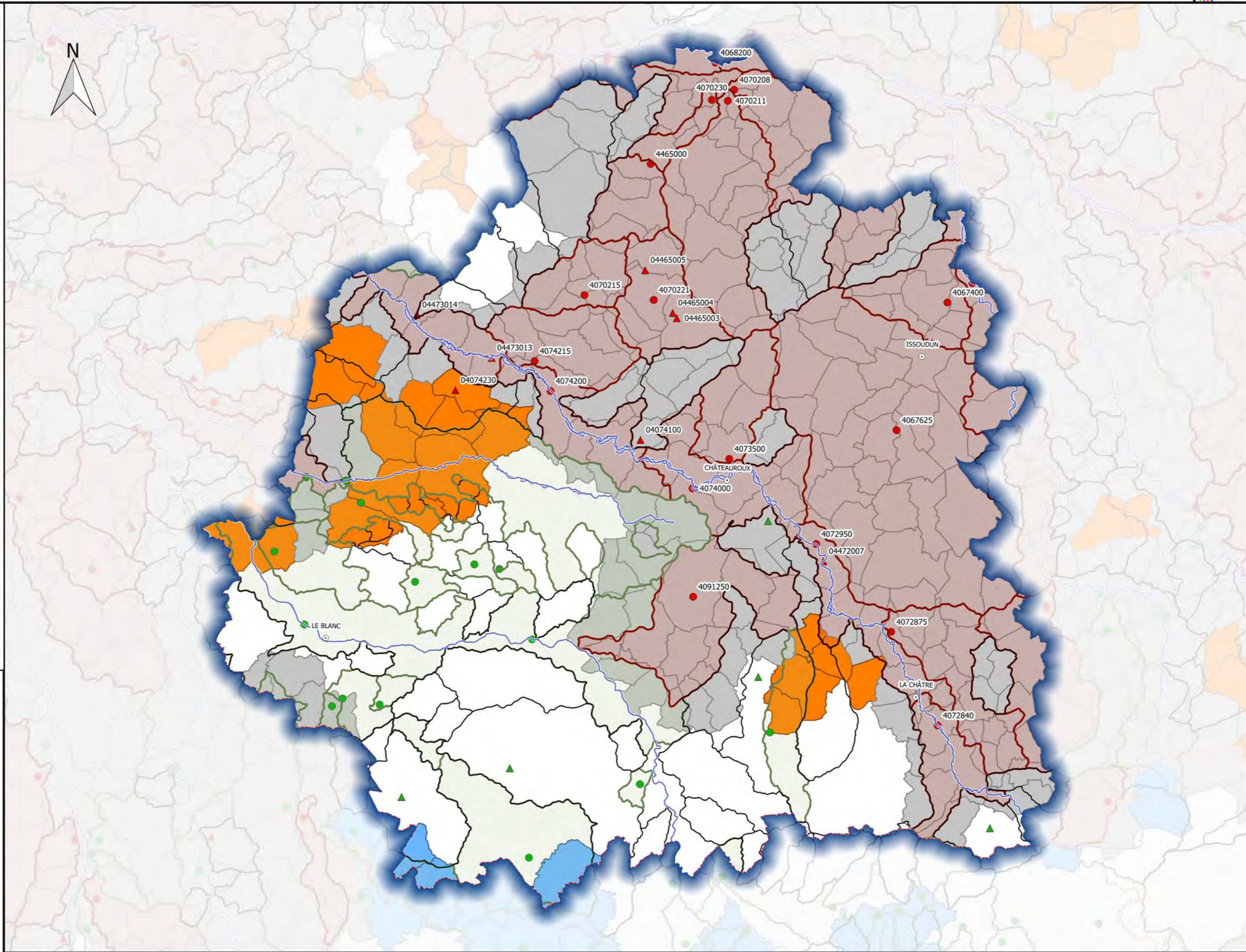


**DOCUMENT
DE
CONCERTATION**

Révision des zones vulnérables 2016 sur le bassin Loire-Bretagne pour le département INDRE
Carte des bassins versant de masses d'eau superficielles contaminées



- Commune**
- Non classée antérieurement à classer
 - Classée Antérieurement à déclasser
 - Classée inchangée
- Qualitomètre**
- Rapportage 6eme Campagne
- Non contaminé
 - Contaminé
- Hors rapportage
- Non contaminé
 - Contaminé
- Bassin versant de masse d'eau**
- pas de qualitomètre
 - Non classé
 - classé

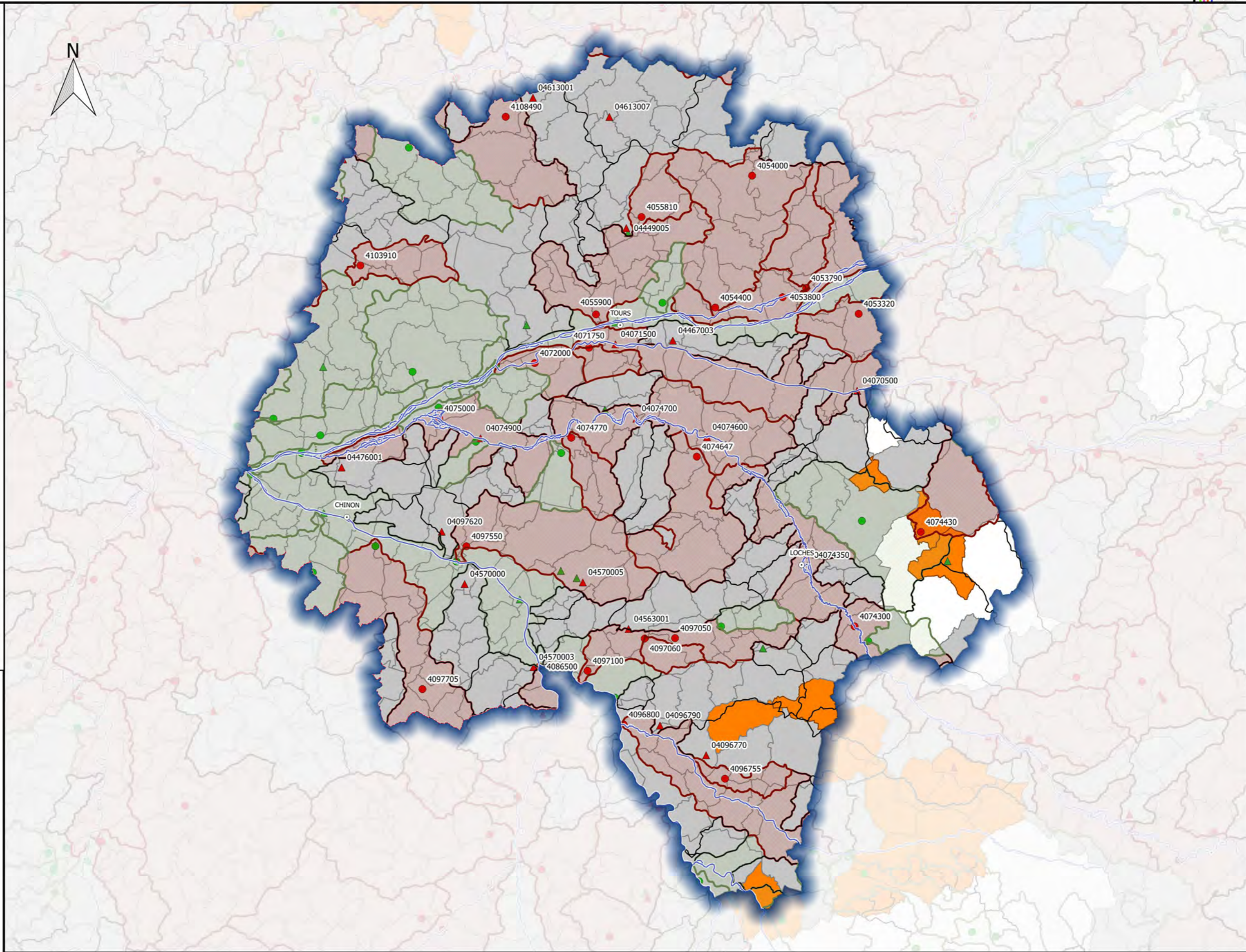


**DOCUMENT
DE
CONCERTATION**

Révision des zones vulnérables 2016 sur le bassin Loire-Bretagne pour le département INDRE-ET-LOIRE
Carte des bassins versant de masses d'eau superficielles contaminées



- Commune**
- Non classée antérieurement à classer
 - Classée Antérieurement à déclasser
 - Classée inchangée
- Qualitomètre**
- Rapportage 6eme Campagne
- Non contaminé
 - Contaminé
- Hors rapportage
- Non contaminé
 - Contaminé
- Bassin versant de masse d'eau**
- pas de qualitomètre
 - Non classé
 - classé

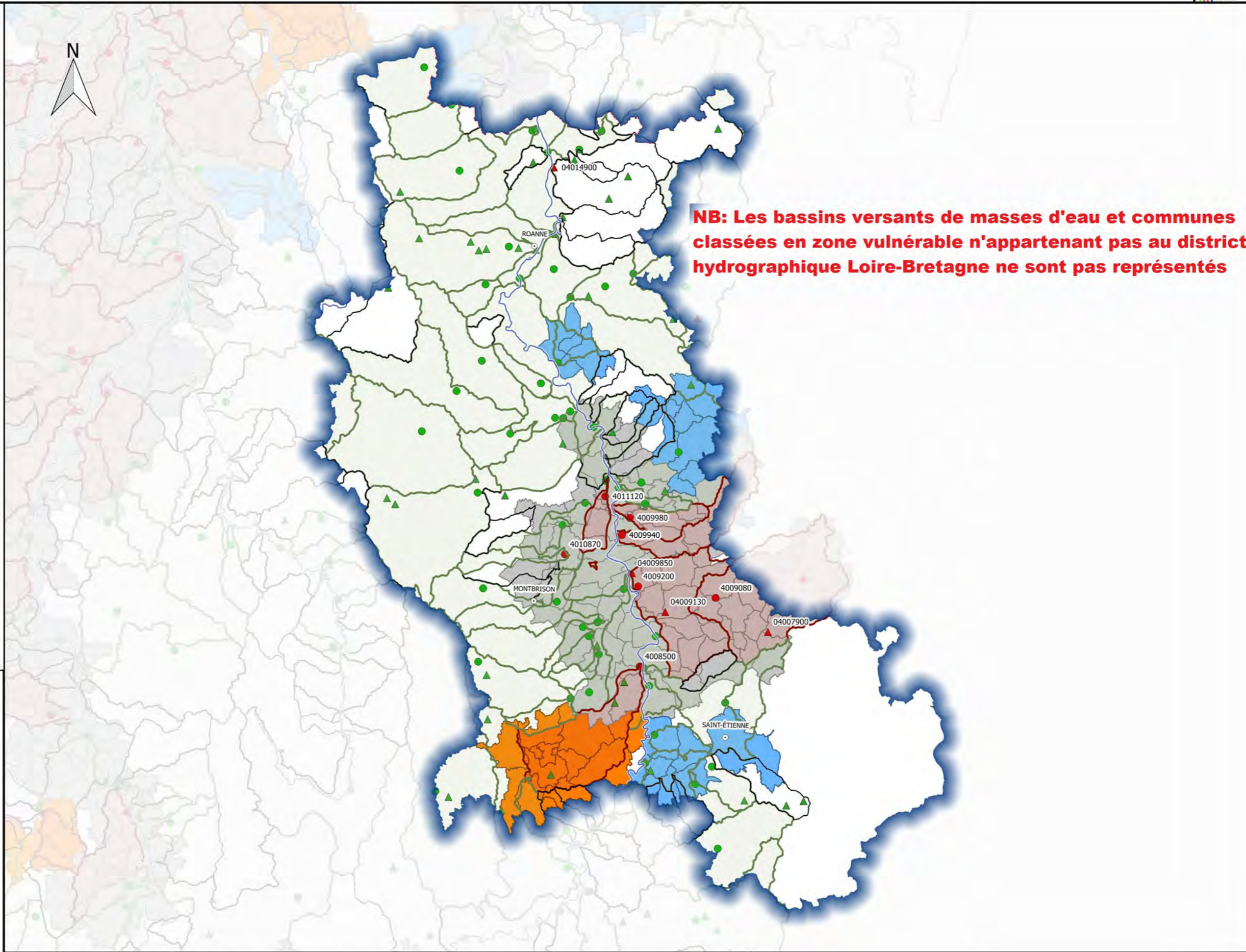


**DOCUMENT
DE
CONCERTATION**

Révision des zones vulnérables 2016 sur le bassin Loire-Bretagne pour le département LOIRE
Carte des bassins versant de masses d'eau superficielles contaminées

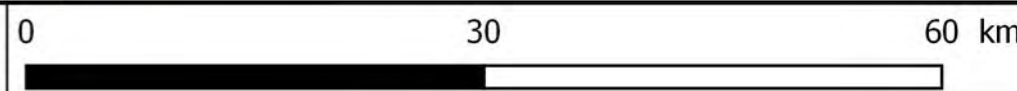


- Commune**
- Non classée antérieurement à classer
 - Classée Antérieurement à déclasser
 - Classée inchangée
- Qualitomètre**
- Rapportage 6eme Campagne
- Non contaminé
 - Contaminé
 - Hors rapportage
 - Non contaminé
 - Contaminé
- Bassin versant de masse d'eau**
- pas de qualitomètre
 - Non classé
 - classé



**DOCUMENT
DE
CONCERTATION**

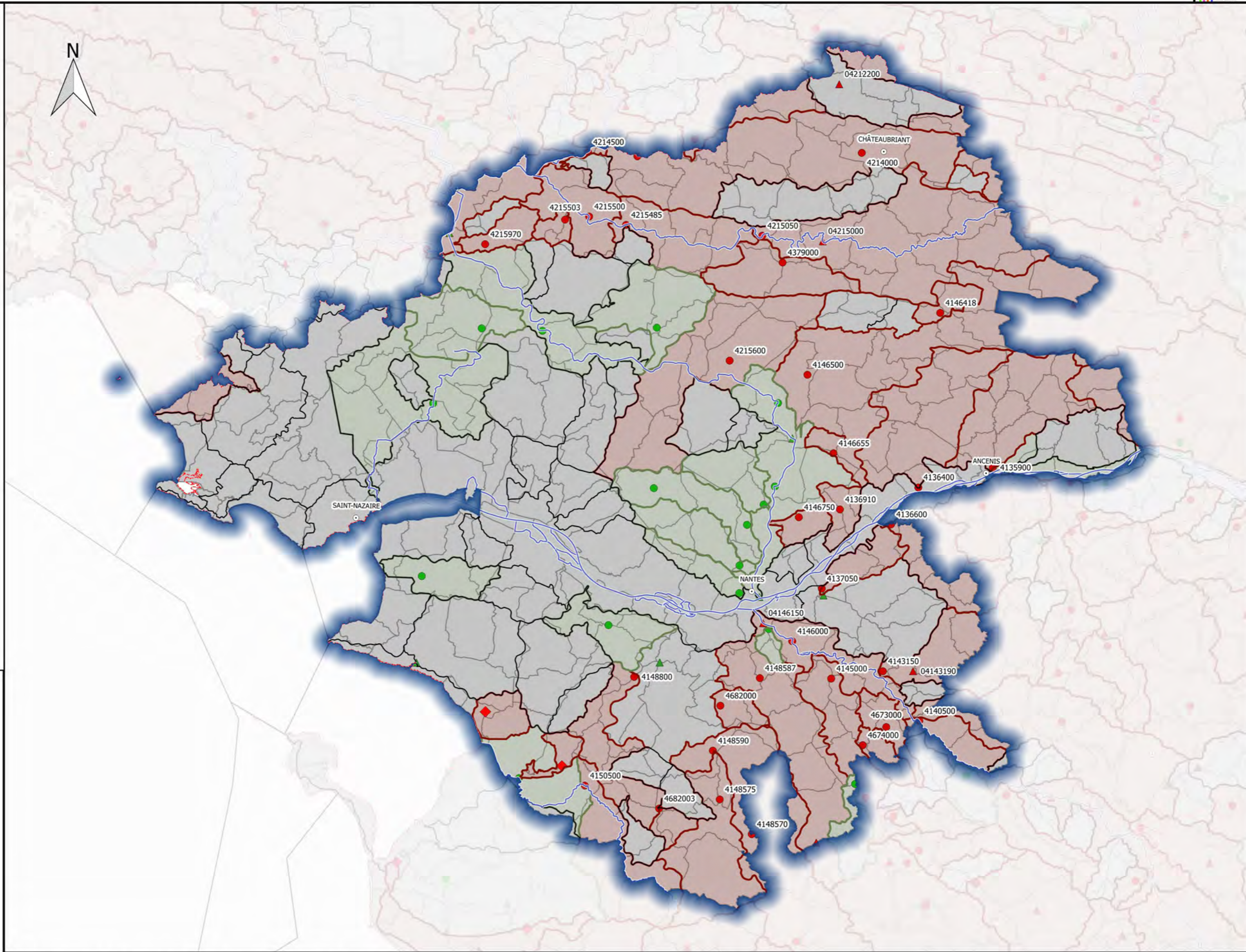
Sources : OSUR, BD Topo®IGN, DREAL Centre-Val de Loire /SLBLB/DETL/UTIL
 Fait le 26/05/2016



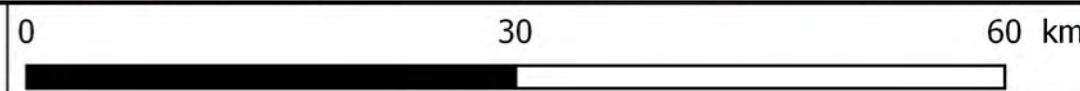
Révision des zones vulnérables 2016 sur le bassin Loire-Bretagne pour le département LOIRE-ATLANTIQUE
Carte des bassins versant de masses d'eau superficielles contaminées



- Commune**
- Non classée antérieurement à classer
 - Classée Antérieurement à déclasser
 - Classée inchangée
- Qualitomètre**
- Rapportage 6eme Campagne
- Non contaminé
 - Contaminé
 - Hors rapportage
 - Non contaminé
 - Contaminé
- Bassin versant de masse d'eau**
- pas de qualitomètre
 - Non classé
 - classé



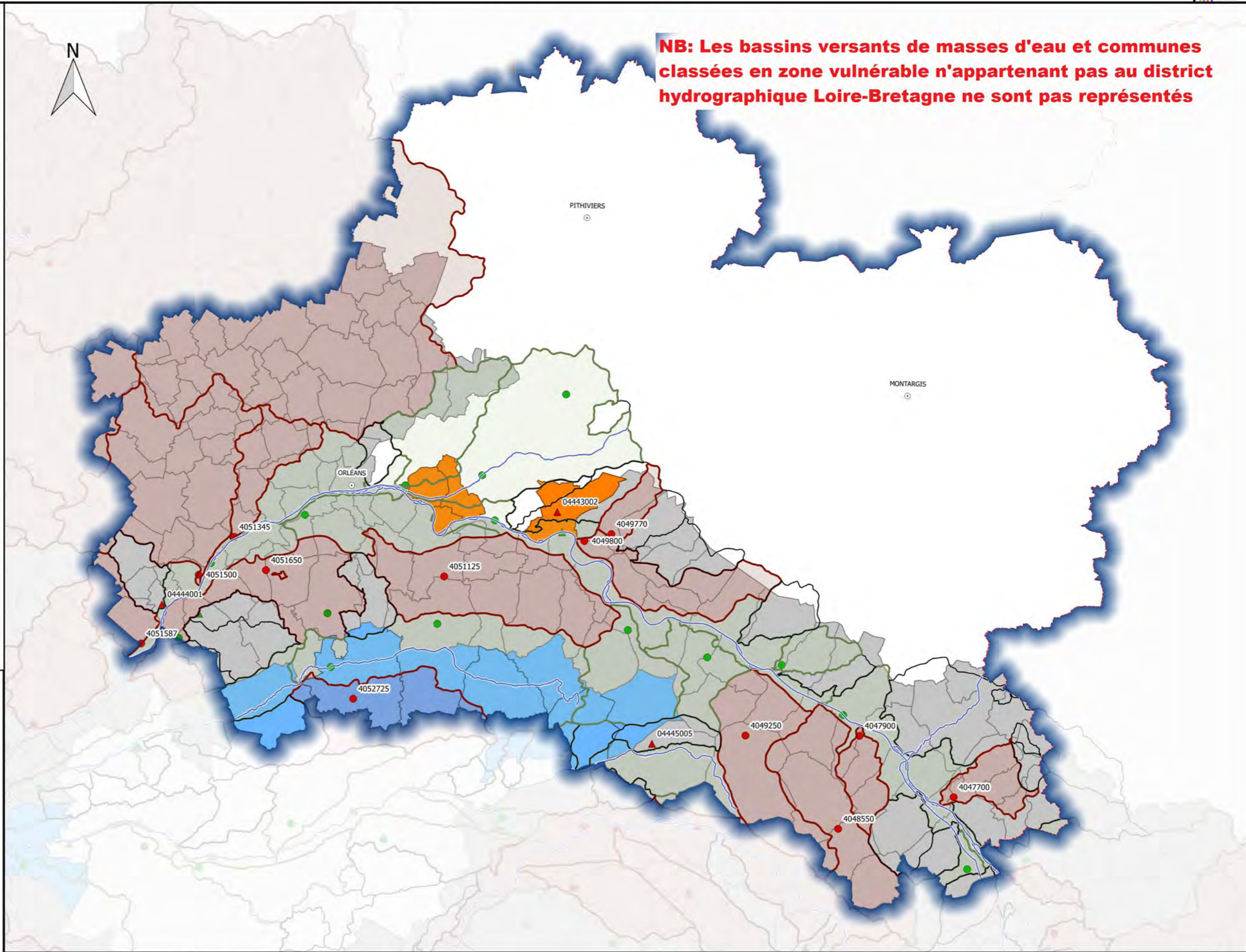
**DOCUMENT
DE
CONCERTATION**



Révision des zones vulnérables 2016 sur le bassin Loire-Bretagne pour le département LOIRET
Carte des bassins versant de masses d'eau superficielles contaminées

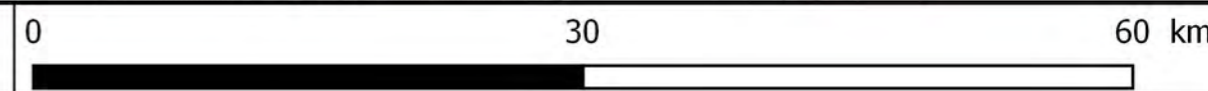


- Commune**
- Non classée antérieurement à classer
 - Classée Antérieurement à déclasser
 - Classée inchangée
- Qualitomètre**
- Rapportage 6eme Campagne
- Non contaminé
 - Contaminé
- Hors rapportage
- Non contaminé
 - Contaminé
- Bassin versant de masse d'eau**
- pas de qualitomètre
 - Non classé
 - classé



**DOCUMENT
DE
CONCERTATION**

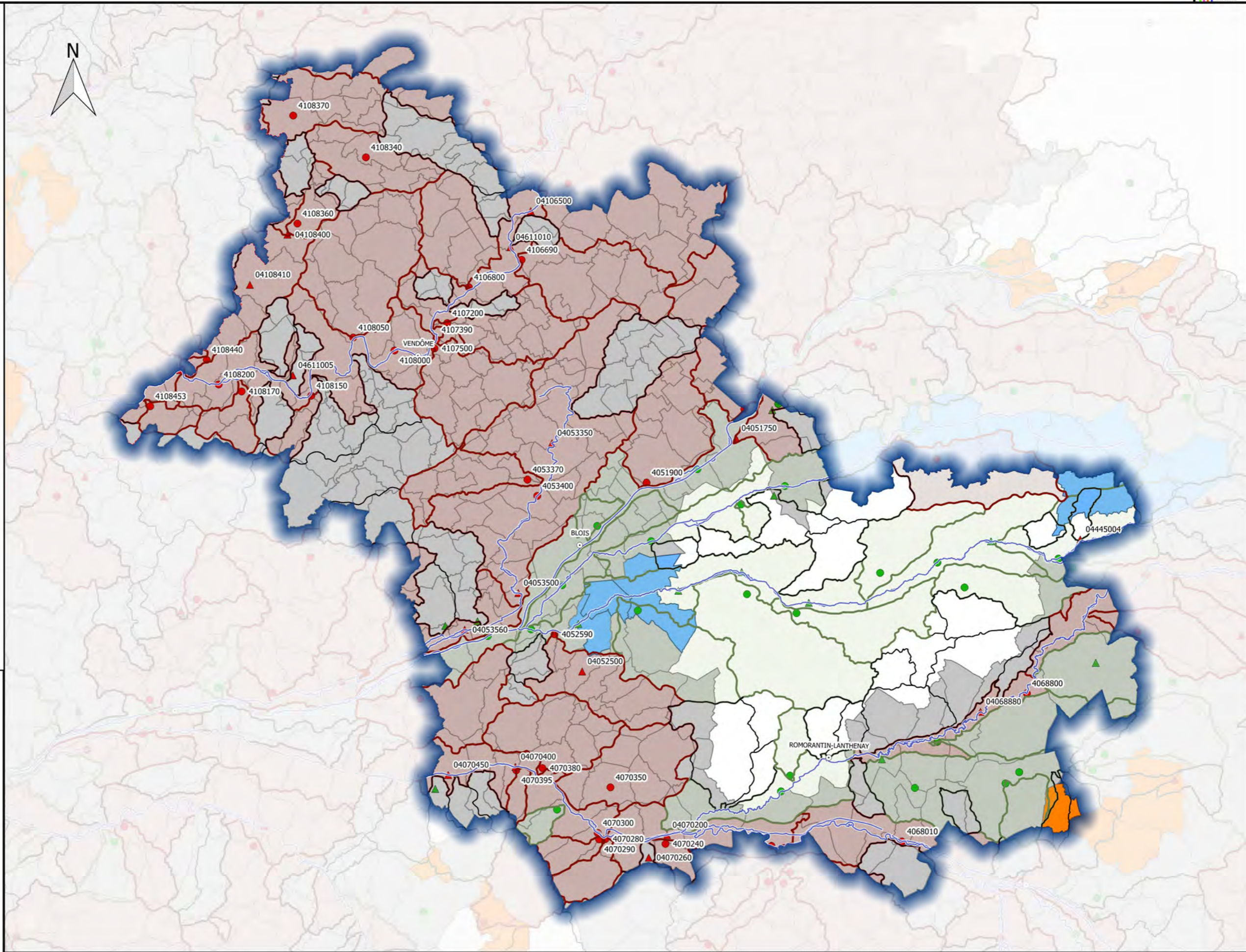
Sources : OSUR, BD Topo®IGN, DREAL Centre-Val de Loire /SLBLB/DETL/UTIL
 Fait le 26/05/2016



Révision des zones vulnérables 2016 sur le bassin Loire-Bretagne pour le département LOIR-ET-CHER
Carte des bassins versant de masses d'eau superficielles contaminées

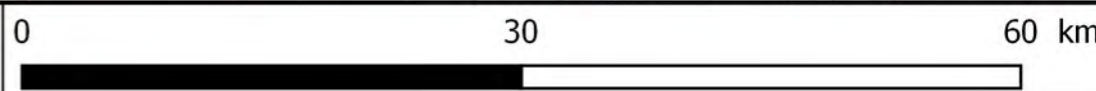


- Commune**
- Non classée antérieurement à classer
 - Classée Antérieurement à déclasser
 - Classée inchangée
- Qualitomètre**
- Rapportage 6eme Campagne
 - Non contaminé
 - Contaminé
 - Hors rapportage
 - Non contaminé
 - Contaminé
- Bassin versant de masse d'eau**
- pas de qualitomètre
 - Non classé
 - classé



**DOCUMENT
DE
CONCERTATION**

Sources : OSUR, BD Topo®IGN, DREAL Centre-Val de Loire /SLBLB/DETL/UTIL
 Fait le 26/05/2016



Révision des zones vulnérables 2016 sur le bassin Loire-Bretagne pour le département LOZERE
Carte des bassins versant de masses d'eau superficielles contaminées



- Commune**
- Non classée antérieurement à classer
 - Classée Antérieurement à déclasser
 - Classée inchangée

- Qualitomètre**
- Rapportage 6eme Campagne
- Non contaminé
 - Contaminé
- Hors rapportage
- Non contaminé
 - Contaminé

- Bassin versant de masse d'eau**
- pas de qualitomètre
 - Non classé
 - classé



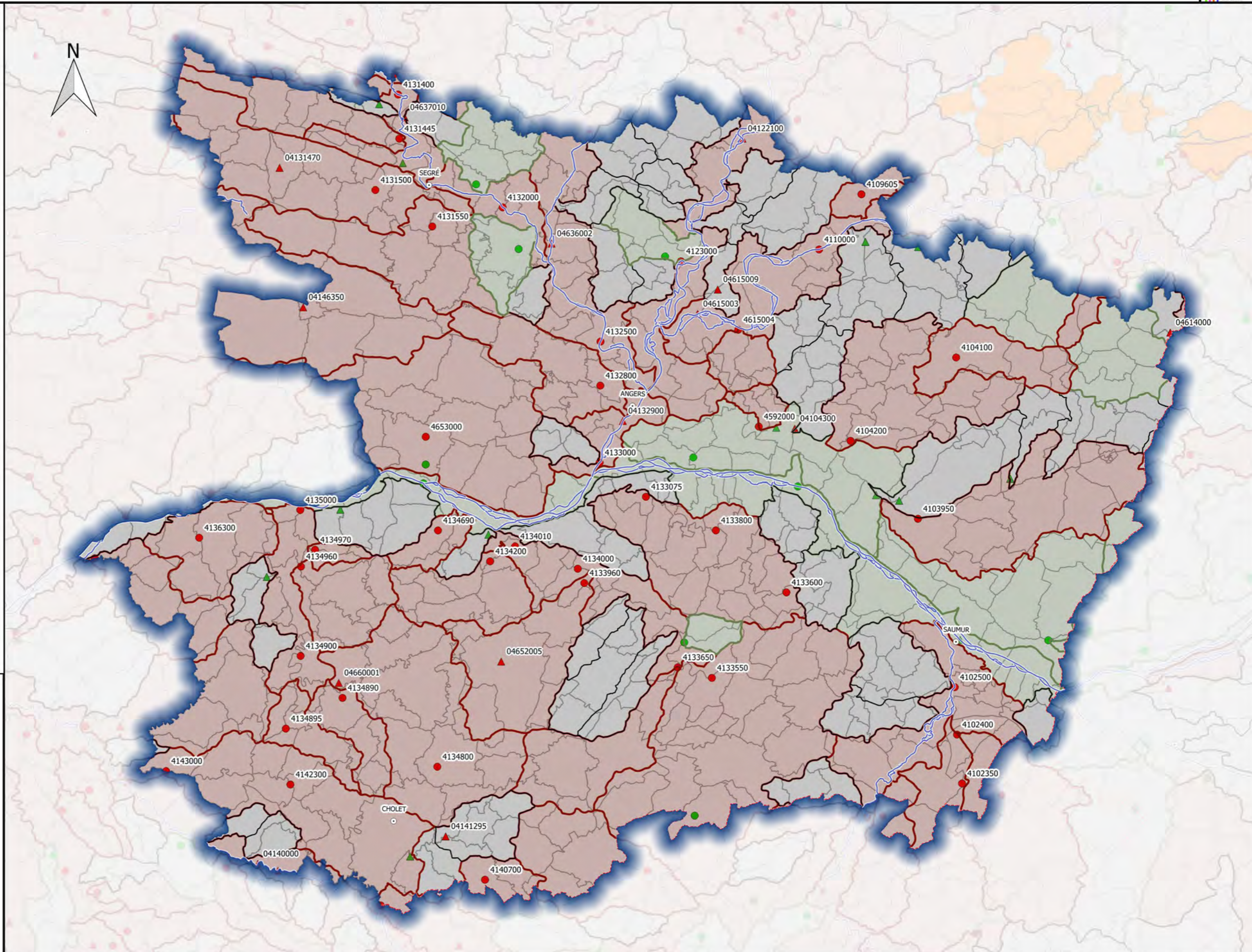
NB: Les bassins versants de masses d'eau et communes classées en zone vulnérable n'appartenant pas au district hydrographique Loire-Bretagne ne sont pas représentés

**DOCUMENT
DE
CONCERTATION**

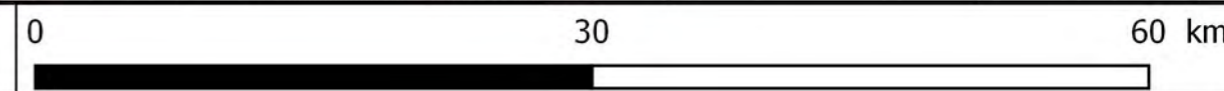
Révision des zones vulnérables 2016 sur le bassin Loire-Bretagne pour le département MAINE-ET-LOIRE
Carte des bassins versant de masses d'eau superficielles contaminées



- Commune**
- Non classée antérieurement à classer
 - Classée Antérieurement à déclasser
 - Classée inchangée
- Qualitomètre**
- Rapportage 6eme Campagne
- Non contaminé
 - Contaminé
 - Hors rapportage
 - Non contaminé
 - Contaminé
- Bassin versant de masse d'eau**
- pas de qualitomètre
 - Non classé
 - classé



**DOCUMENT
DE
CONCERTATION**



Révision des zones vulnérables 2016 sur le bassin Loire-Bretagne pour le département MANCHE
Carte des bassins versant de masses d'eau superficielles contaminées



Commune

- Non classée antérieurement à classer
- Classée Antérieurement à déclasser
- Classée inchangée

Qualitomètre

Rapportage 6eme Campagne

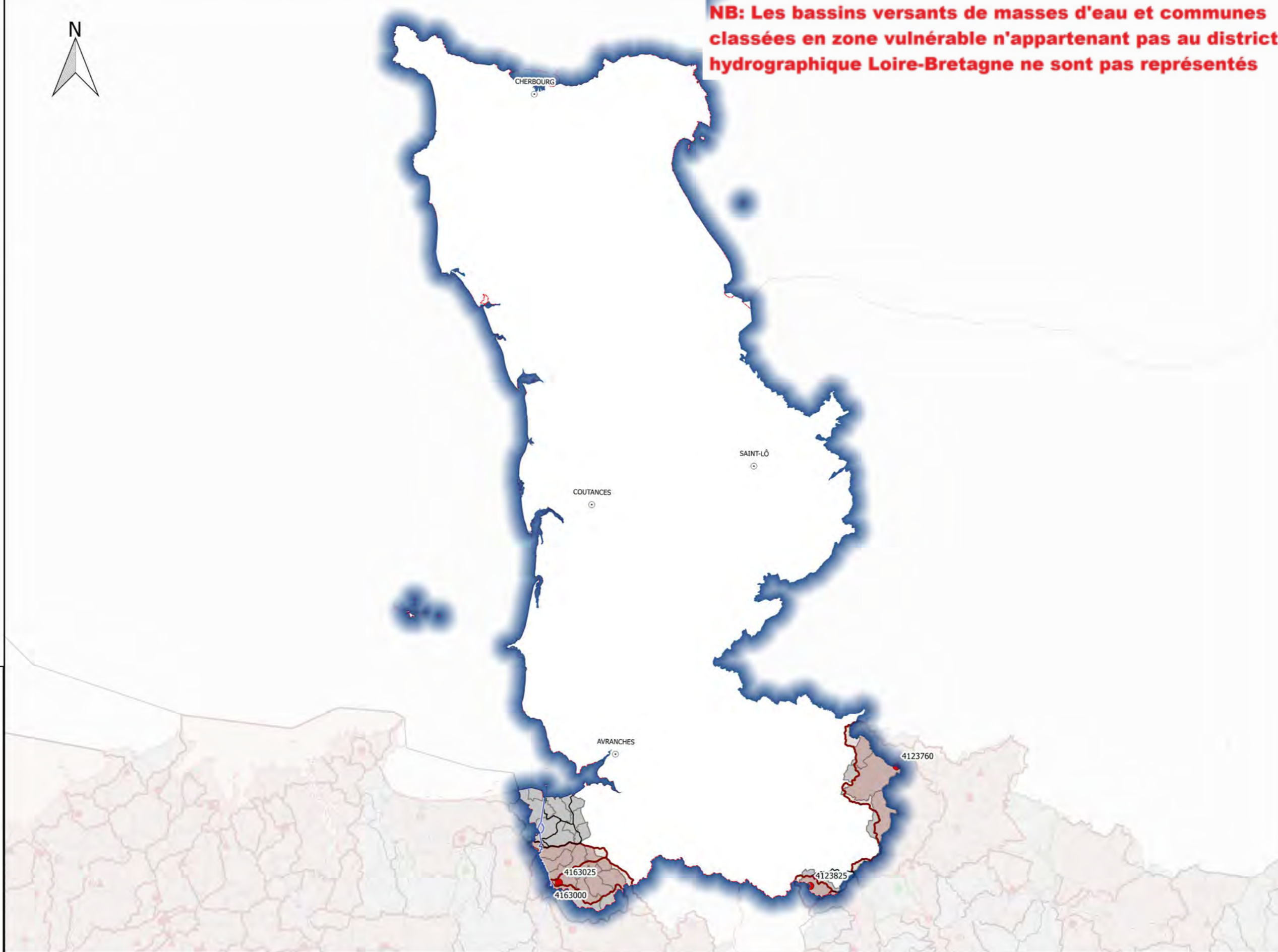
- Non contaminé
- Contaminé
- Hors rapportage
- Non contaminé
- Contaminé

Bassin versant de masse d'eau

- pas de qualitomètre
- Non classé
- classé



NB: Les bassins versants de masses d'eau et communes classées en zone vulnérable n'appartenant pas au district hydrographique Loire-Bretagne ne sont pas représentés

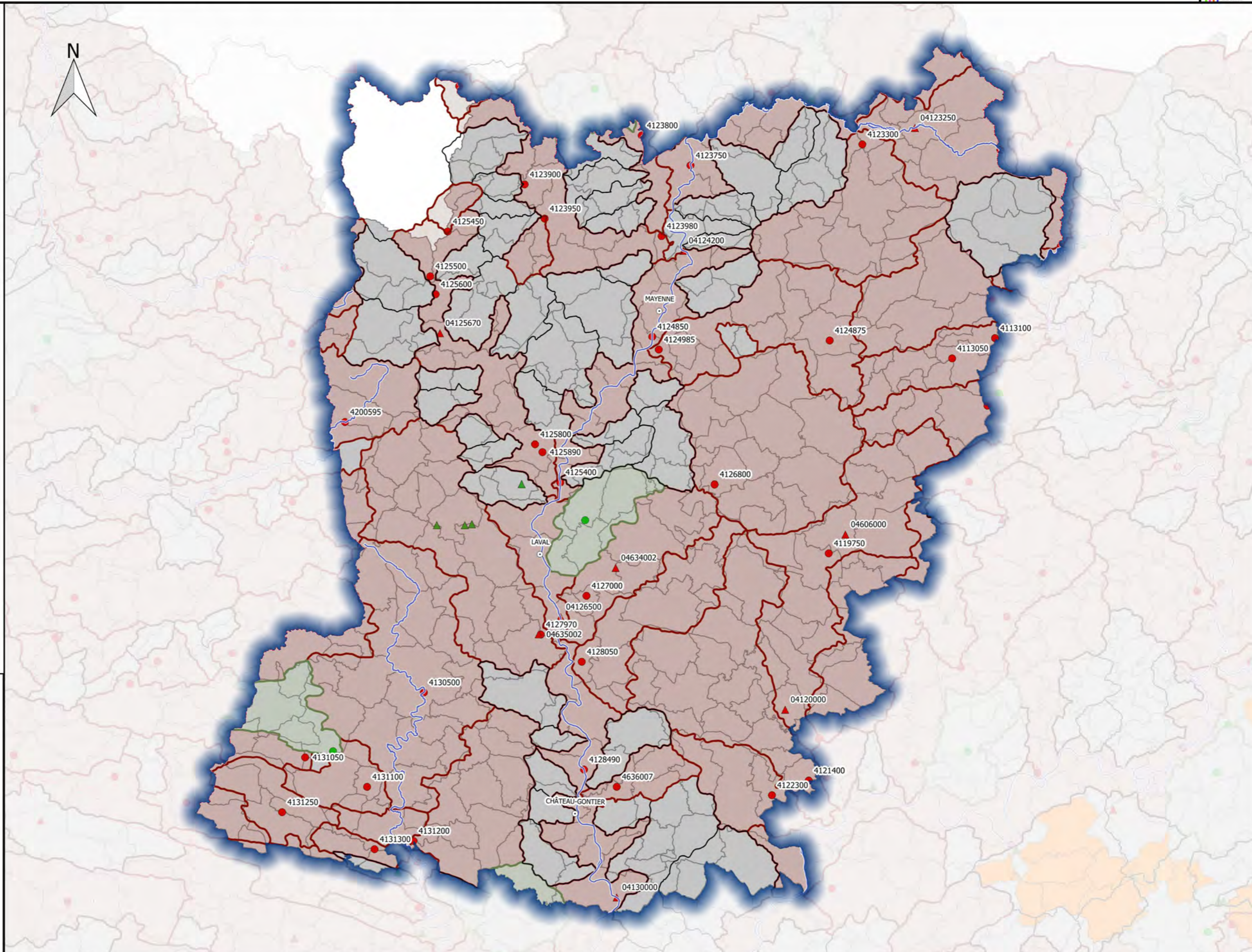


**DOCUMENT
DE
CONCERTATION**

Révision des zones vulnérables 2016 sur le bassin Loire-Bretagne pour le département MAYENNE
Carte des bassins versant de masses d'eau superficielles contaminées




- Commune**
- Non classée antérieurement à classer
 - Classée Antérieurement à déclasser
 - Classée inchangée
- Qualitomètre**
- Rapportage 6eme Campagne
 - Non contaminé
 - Contaminé
 - Hors rapportage
 - Non contaminé
 - Contaminé
- Bassin versant de masse d'eau**
- pas de qualitomètre
 - Non classé
 - classé



**DOCUMENT
DE
CONCERTATION**

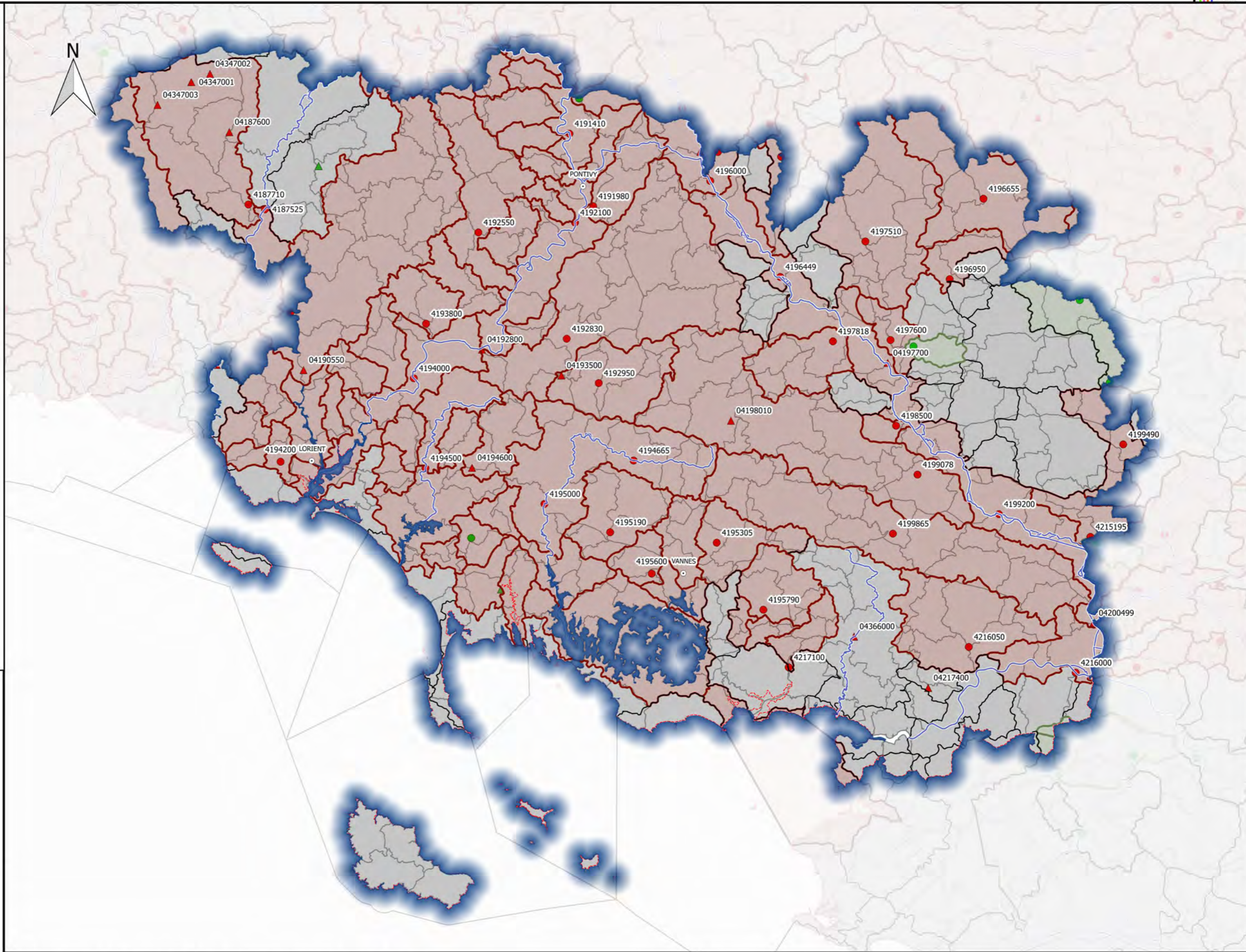
Sources : OSUR, BD Topo®IGN, DREAL Centre-Val de Loire /SLBLB/DETL/UTIL
 Fait le 26/05/2016



Révision des zones vulnérables 2016 sur le bassin Loire-Bretagne pour le département MORBIHAN
Carte des bassins versant de masses d'eau superficielles contaminées



- Commune**
- Non classée antérieurement à classer
 - Classée Antérieurement à déclasser
 - Classée inchangée
- Qualitomètre**
- Rapportage 6eme Campagne
- Non contaminé
 - Contaminé
- Hors rapportage
- Non contaminé
 - Contaminé
- Bassin versant de masse d'eau**
- pas de qualitomètre
 - Non classé
 - classé



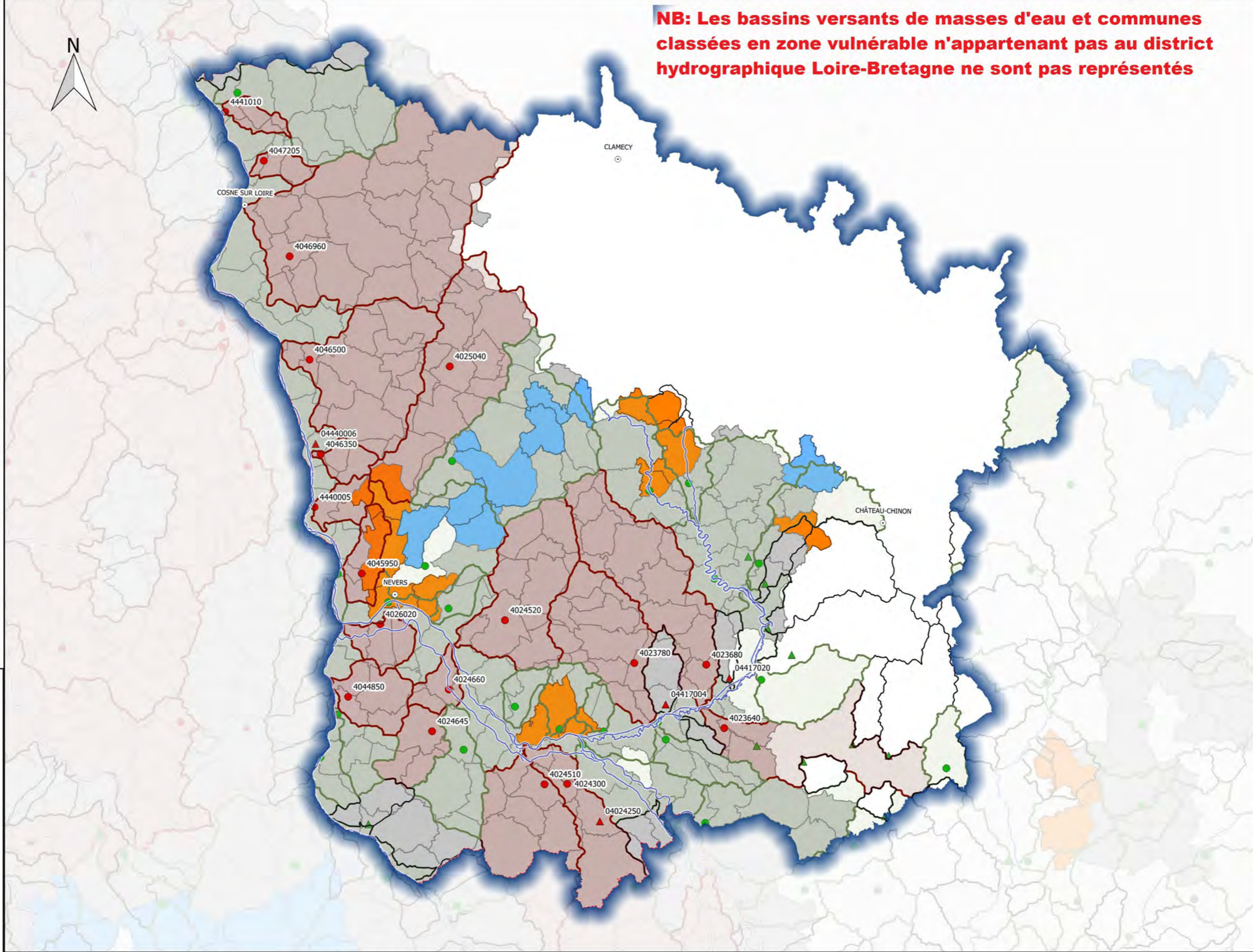
**DOCUMENT
DE
CONCERTATION**



Révision des zones vulnérables 2016 sur le bassin Loire-Bretagne pour le département NIEVRE
Carte des bassins versant de masses d'eau superficielles contaminées



- Commune**
- Non classée antérieurement à classer
 - Classée Antérieurement à déclasser
 - Classée inchangée
- Qualitomètre**
- Rapportage 6eme Campagne
 - Non contaminé
 - Contaminé
 - Hors rapportage
 - Non contaminé
 - Contaminé
- Bassin versant de masse d'eau**
- pas de qualitomètre
 - Non classé
 - classé



**DOCUMENT
DE
CONCERTATION**

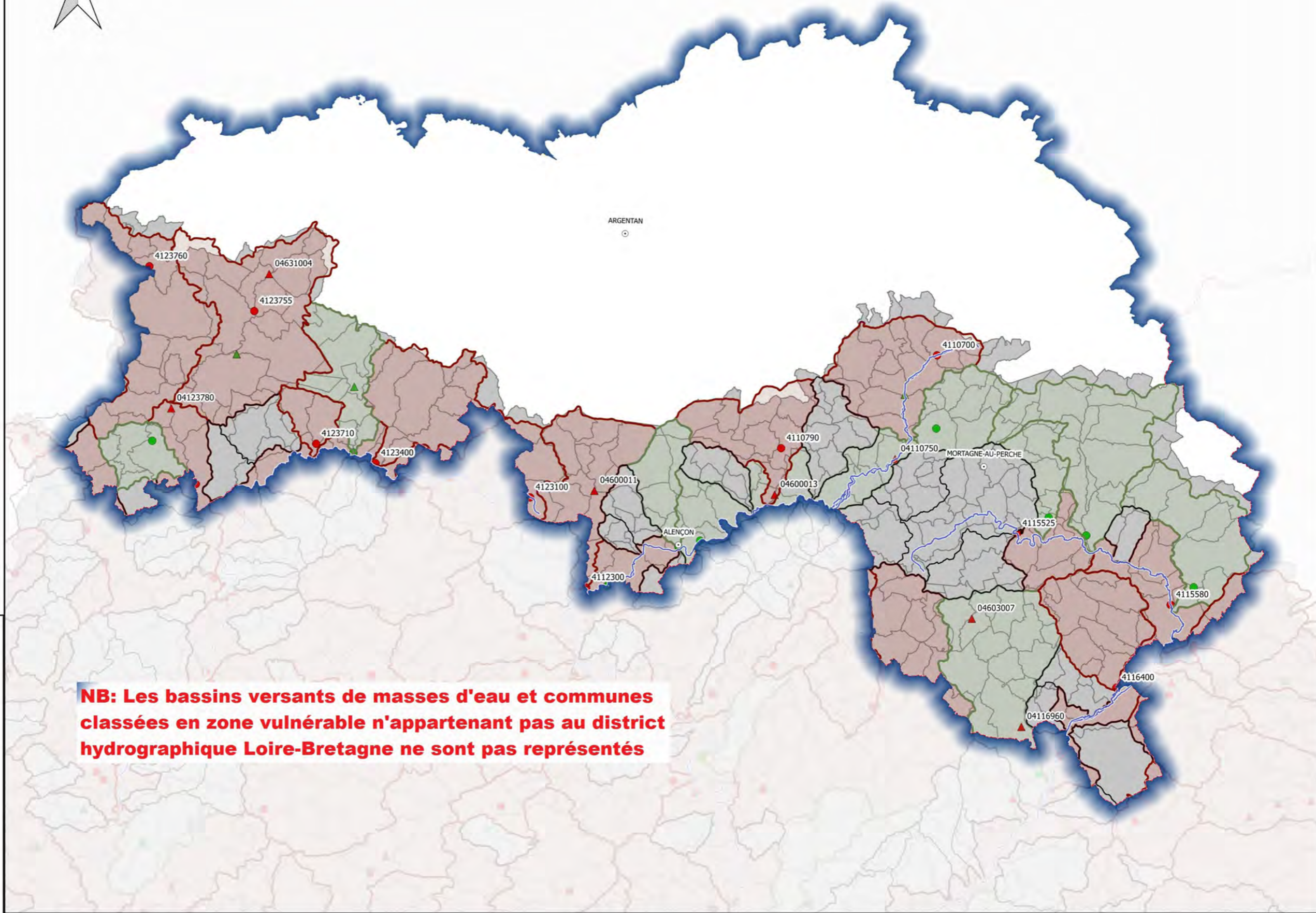
Révision des zones vulnérables 2016 sur le bassin Loire-Bretagne pour le département ORNE
Carte des bassins versant de masses d'eau superficielles contaminées



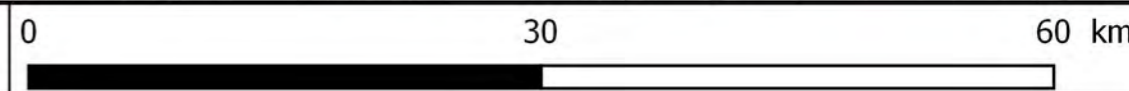
- Commune**
- Non classée antérieurement à classer
 - Classée Antérieurement à déclasser
 - Classée inchangée

- Qualitomètre**
- Rapportage 6eme Campagne
- Non contaminé
 - Contaminé
- Hors rapportage
- Non contaminé
 - Contaminé

- Bassin versant de masse d'eau**
- pas de qualitomètre
 - Non classé
 - classé



**DOCUMENT
DE
CONCERTATION**

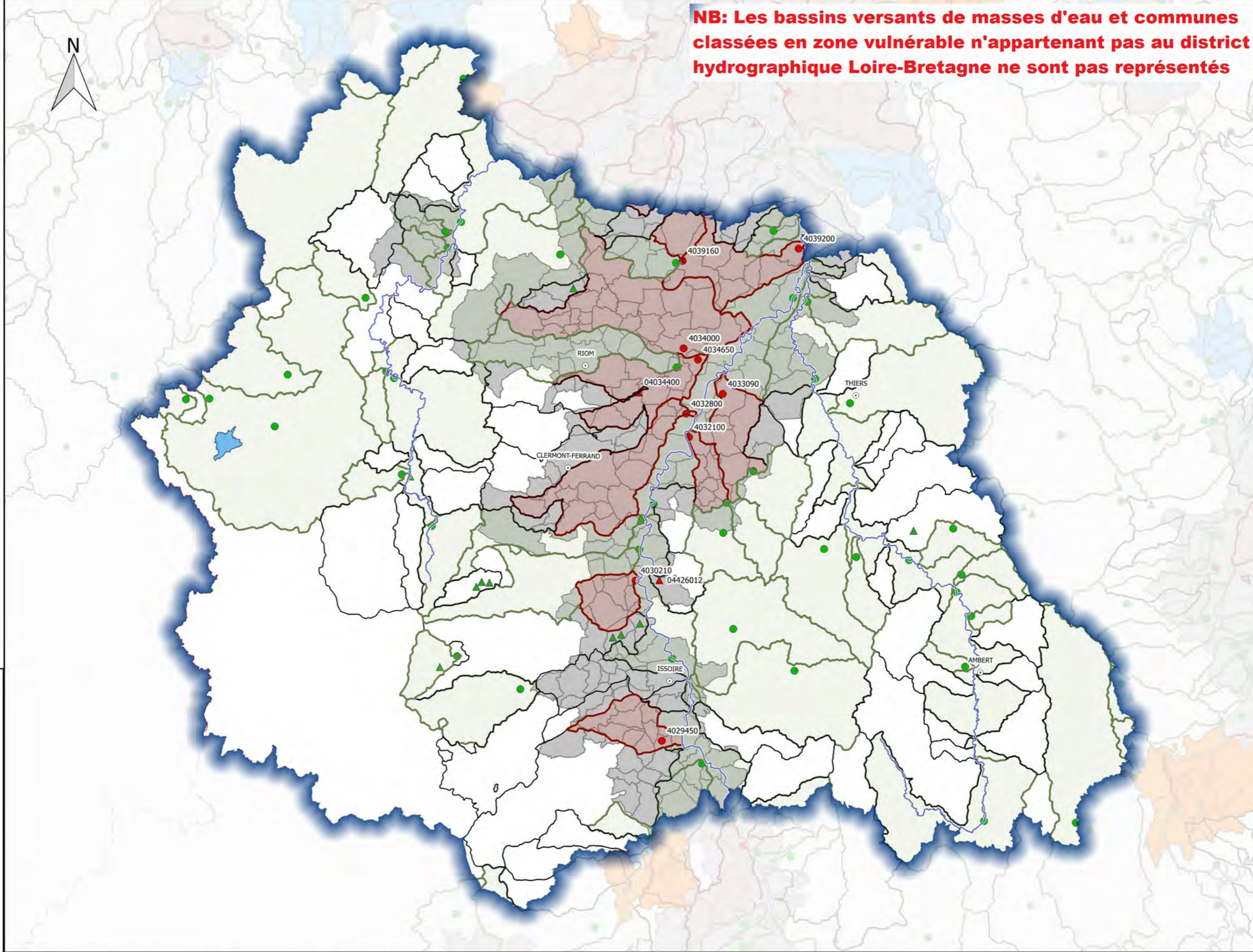


Révision des zones vulnérables 2016 sur le bassin Loire-Bretagne pour le département PUY-DE-DOME
Carte des bassins versant de masses d'eau superficielles contaminées

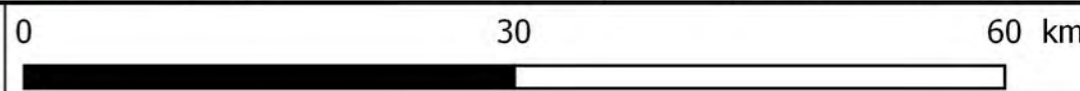


- Commune**
- Non classée antérieurement à classer
 - Classée Antérieurement à déclasser
 - Classée inchangée
- Qualitomètre**
- Rapportage 6eme Campagne
- Non contaminé
 - Contaminé
- Hors rapportage
- Non contaminé
 - Contaminé
- Bassin versant de masse d'eau**
- pas de qualitomètre
 - Non classé
 - classé

NB: Les bassins versants de masses d'eau et communes classées en zone vulnérable n'appartenant pas au district hydrographique Loire-Bretagne ne sont pas représentés



**DOCUMENT
DE
CONCERTATION**



Révision des zones vulnérables 2016 sur le bassin Loire-Bretagne pour le département RHONE
Carte des bassins versant de masses d'eau superficielles contaminées



Commune

- Non classée antérieurement à classer
- Classée Antérieurement à déclasser
- Classée inchangée

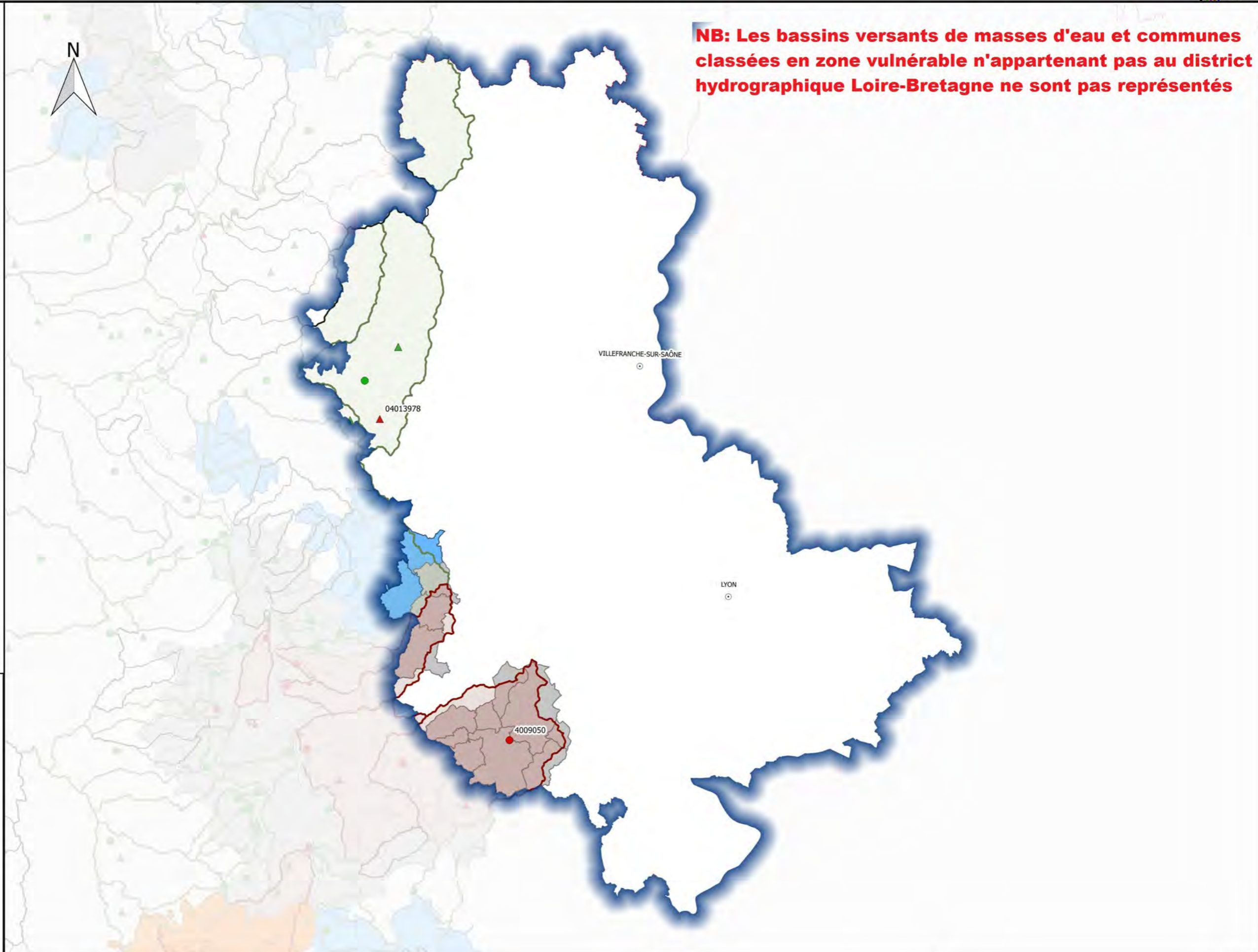
Qualitomètre

- Rapportage 6eme Campagne
- Non contaminé
 - Contaminé
- Hors rapportage
- Non contaminé
 - Contaminé

Bassin versant de masse d'eau

- pas de qualitomètre
- Non classé
- classé

**DOCUMENT
DE
CONCERTATION**

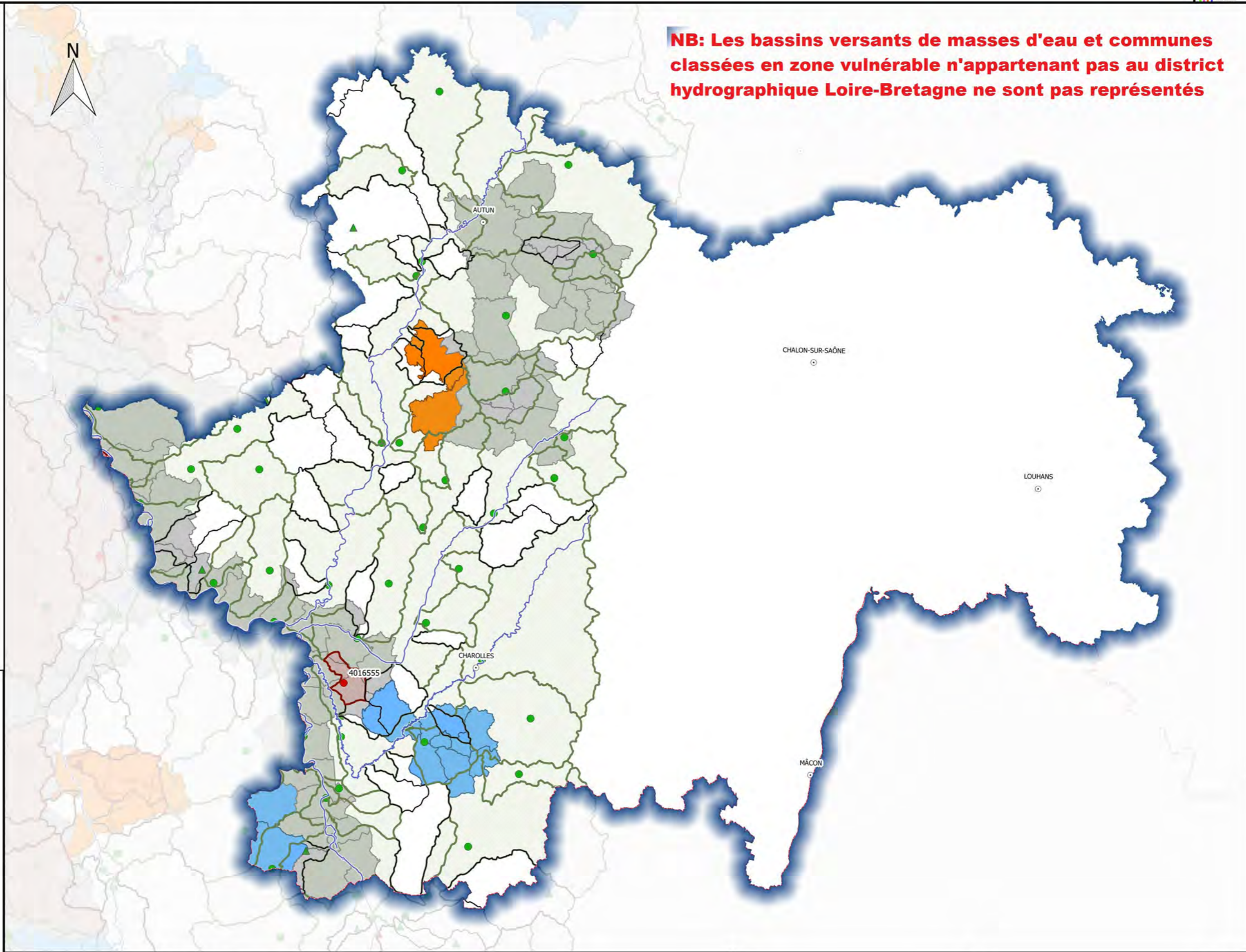


Révision des zones vulnérables 2016 sur le bassin Loire-Bretagne pour le département SAONE-ET-LOIRE
 Carte des bassins versant de masses d'eau superficielles contaminées

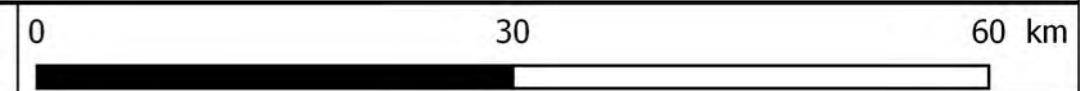


- Commune**
- Non classée antérieurement à classer
 - Classée Antérieurement à déclasser
 - Classée inchangée
- Qualitomètre**
- Rapportage 6eme Campagne
 - Non contaminé
 - Contaminé
 - Hors rapportage
 - Non contaminé
 - Contaminé
- Bassin versant de masse d'eau**
- pas de qualitomètre
 - Non classé
 - classé

NB: Les bassins versants de masses d'eau et communes classées en zone vulnérable n'appartenant pas au district hydrographique Loire-Bretagne ne sont pas représentés



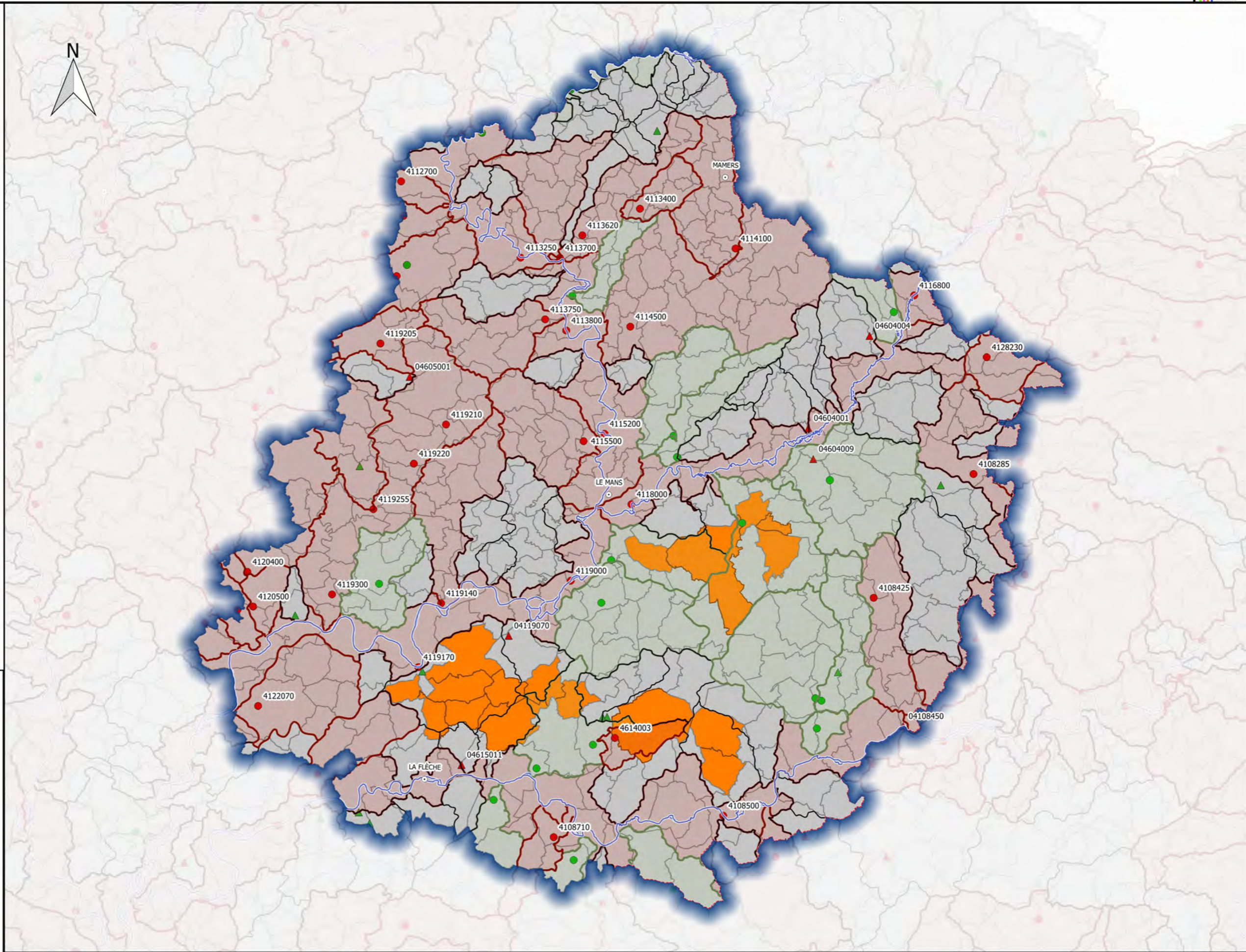
**DOCUMENT
 DE
 CONCERTATION**



Révision des zones vulnérables 2016 sur le bassin Loire-Bretagne pour le département SARTHE
Carte des bassins versant de masses d'eau superficielles contaminées



- Commune**
- Non classée antérieurement à classer
 - Classée Antérieurement à déclasser
 - Classée inchangée
- Qualitomètre**
- Rapportage 6eme Campagne
- Non contaminé
 - Contaminé
 - Hors rapportage
 - Non contaminé
 - Contaminé
- Bassin versant de masse d'eau**
- pas de qualitomètre
 - Non classé
 - classé

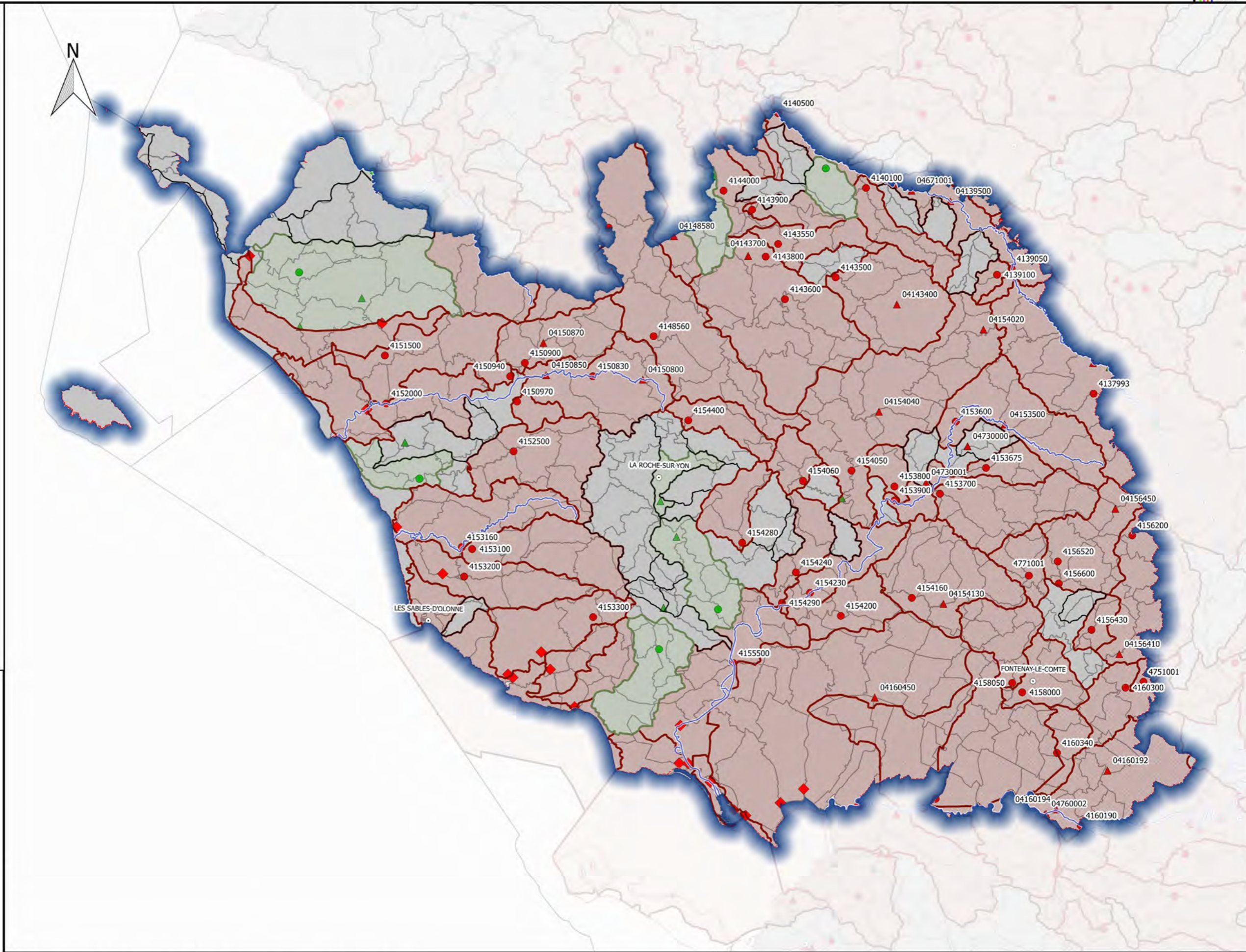


**DOCUMENT
DE
CONCERTATION**

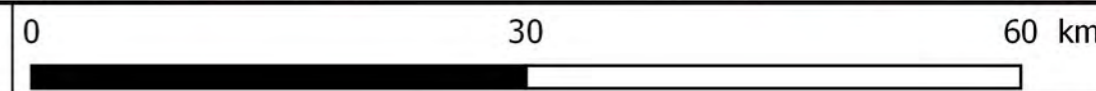
Révision des zones vulnérables 2016 sur le bassin Loire-Bretagne pour le département VENDEE
Carte des bassins versant de masses d'eau superficielles contaminées



- Commune**
- Non classée antérieurement à classer
 - Classée Antérieurement à déclasser
 - Classée inchangée
- Qualitomètre**
- Rapportage 6eme Campagne
- Non contaminé
 - Contaminé
- Hors rapportage
- Non contaminé
 - Contaminé
- Bassin versant de masse d'eau**
- pas de qualitomètre
 - Non classé
 - classé



**DOCUMENT
DE
CONCERTATION**

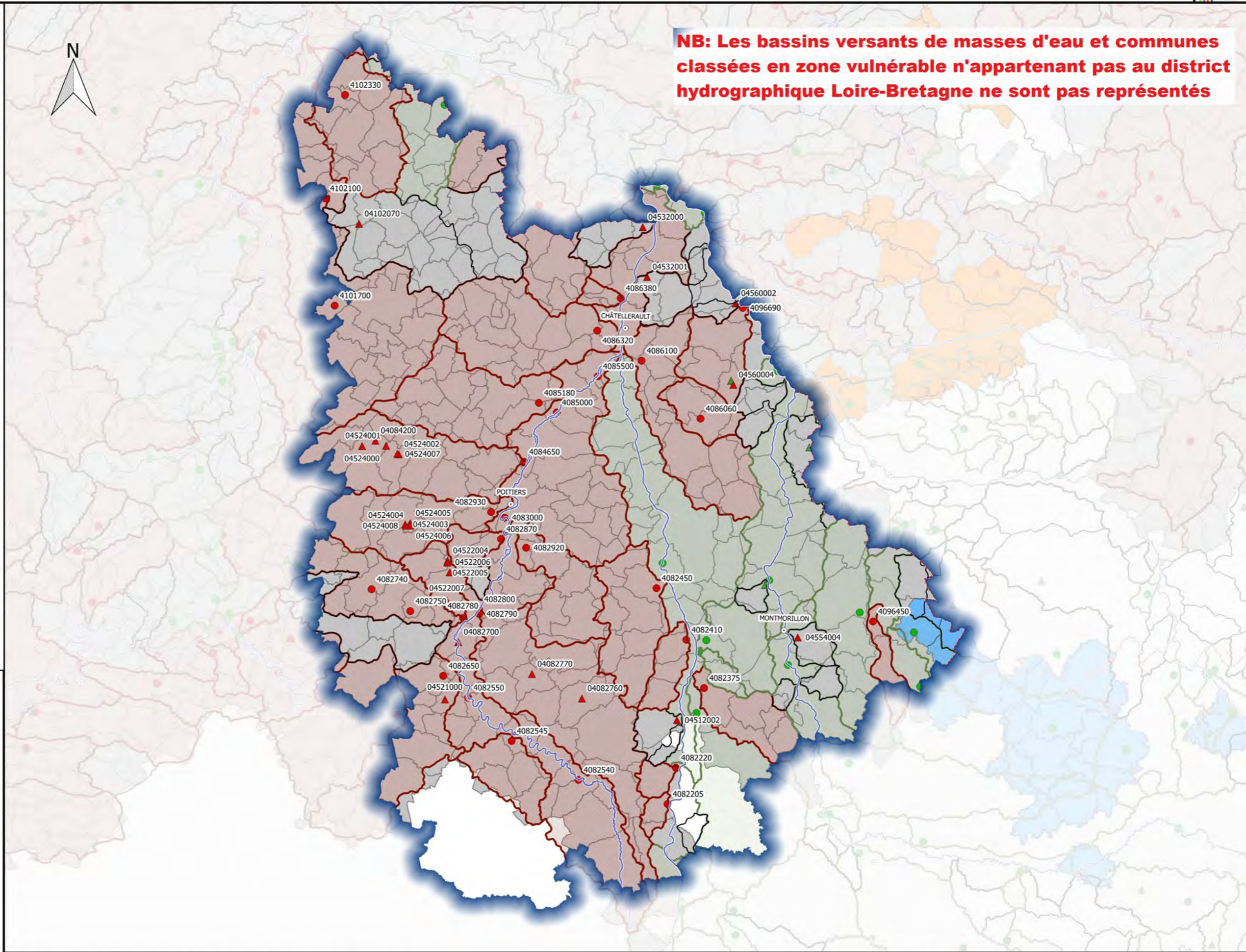


Révision des zones vulnérables 2016 sur le bassin Loire-Bretagne pour le département VIENNE
 Carte des bassins versant de masses d'eau superficielles contaminées



- Commune**
- Non classée antérieurement à classer
 - Classée Antérieurement à déclasser
 - Classée inchangée
- Qualitomètre**
- Rapportage 6eme Campagne
- Non contaminé
 - Contaminé
- Hors rapportage
- Non contaminé
 - Contaminé
- Bassin versant de masse d'eau**
- pas de qualitomètre
 - Non classé
 - classé

NB: Les bassins versants de masses d'eau et communes classées en zone vulnérable n'appartenant pas au district hydrographique Loire-Bretagne ne sont pas représentés



**DOCUMENT
 DE
 CONCERTATION**

Révision des zones vulnérables 2016 sur le bassin Loire-Bretagne pour le département YONNE
Carte des bassins versant de masses d'eau superficielles contaminées



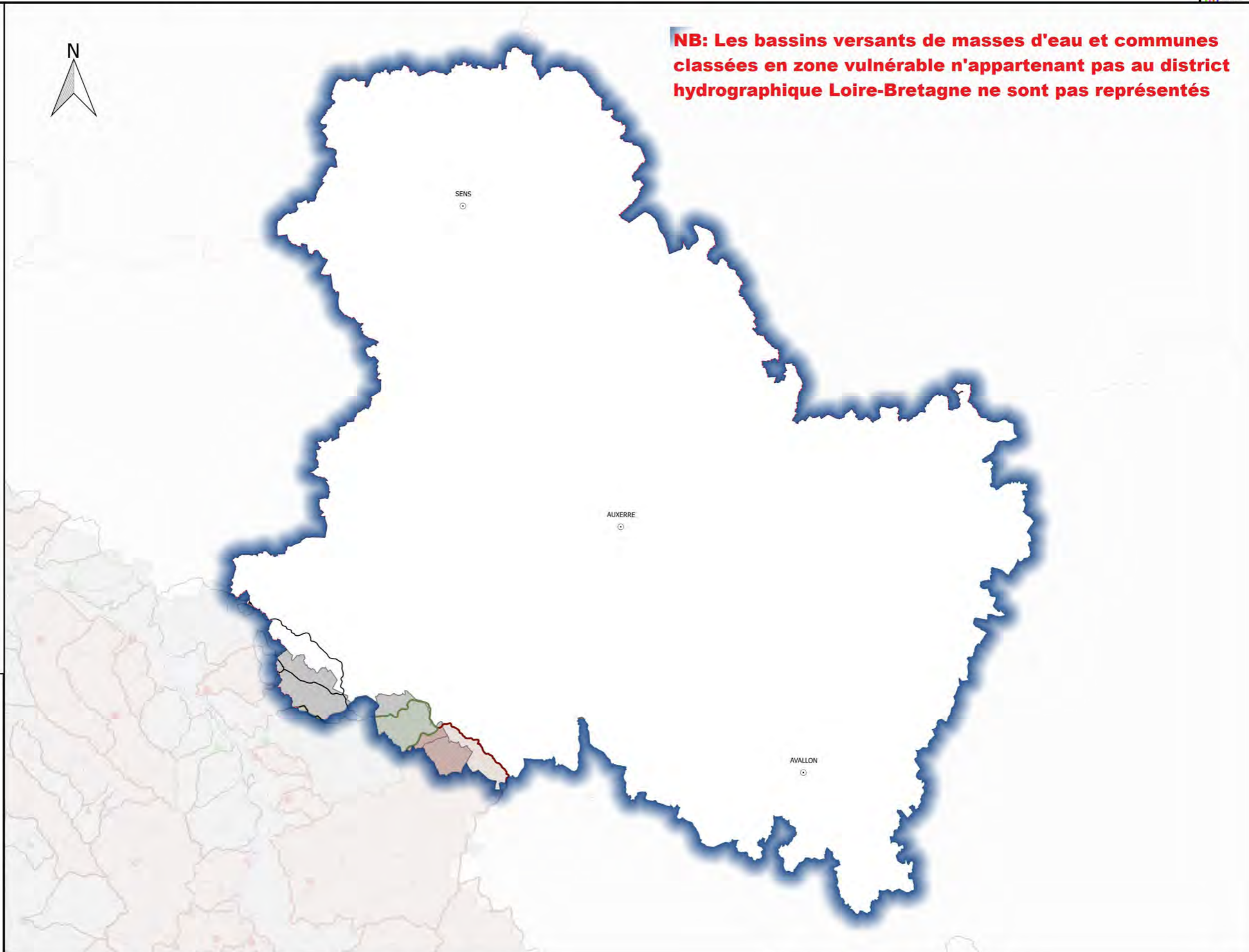
- Commune**
- Non classée antérieurement à classer
 - Classée Antérieurement à déclasser
 - Classée inchangée

- Qualitomètre**
- Rapportage 6eme Campagne
- Non contaminé
 - Contaminé
- Hors rapportage
- Non contaminé
 - Contaminé

- Bassin versant de masse d'eau**
- pas de qualitomètre
 - Non classé
 - classé



NB: Les bassins versants de masses d'eau et communes classées en zone vulnérable n'appartenant pas au district hydrographique Loire-Bretagne ne sont pas représentés



**DOCUMENT
DE
CONCERTATION**

