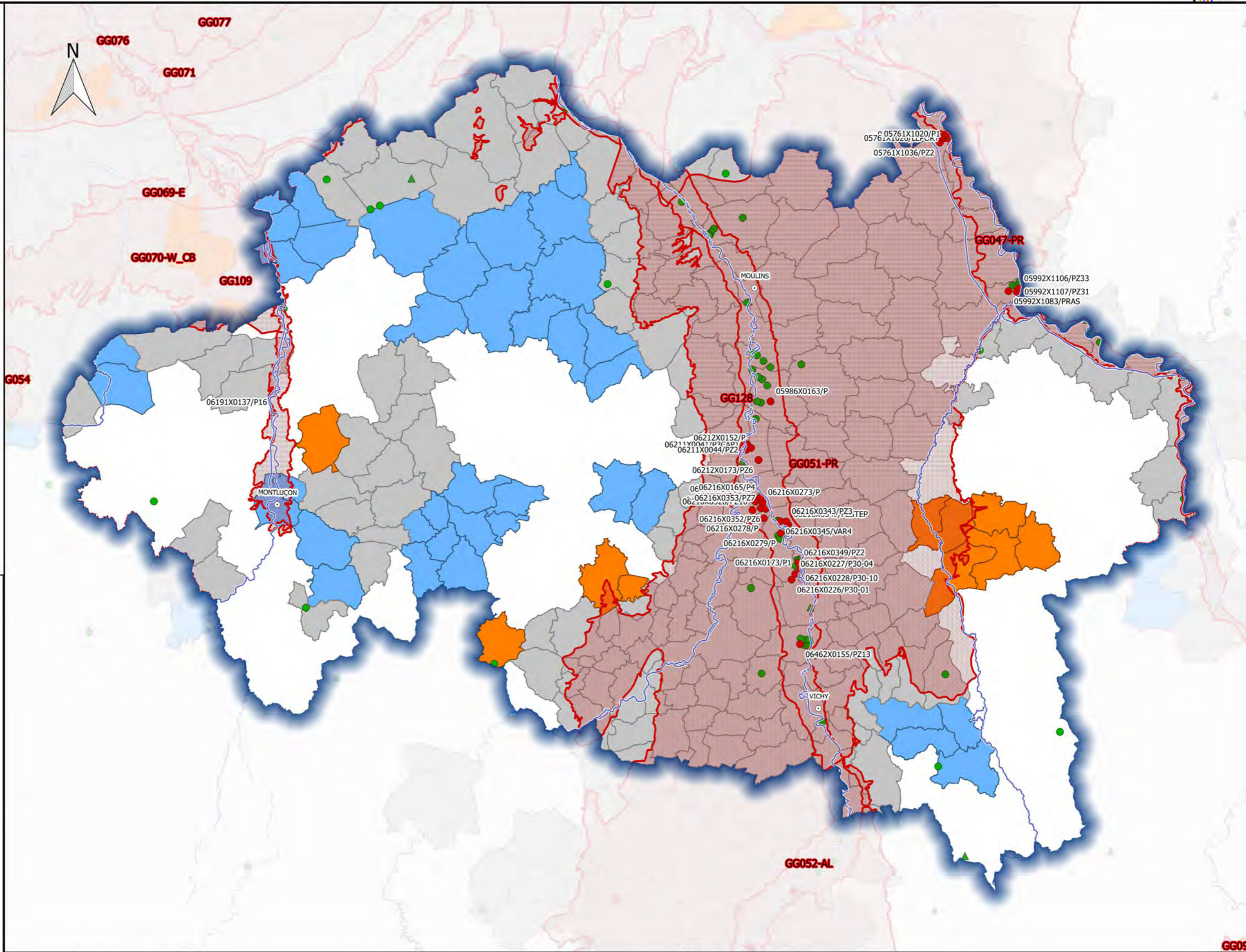


Révision des zones vulnérables 2016 sur le bassin Loire-Bretagne pour le département ALLIER
Carte des masses d'eau souterraines contaminées




- Commune**
- Non classée antérieurement à classer
 - Classée Antérieurement à déclasser
 - Classée inchangée
- Qualitomètre**
- Rapportage 6eme Campagne
- Non contaminé
 - Contaminé
 - Hors rapportage
 - Non contaminé
 - Contaminé
- Masse d'eau**
- Classée en 2016



**DOCUMENT
DE
CONCERTATION**

Sources : AELB/ADES, BD Topo©IGN, DREAL Centre-Val de Loire /SLBLB/DETL/UTIL
 Fait le 26/05/2016



Révision des zones vulnérables 2016 sur le bassin Loire-Bretagne pour le département ARDECHE
Carte des masses d'eau souterraines contaminées



Commune

- Non classée antérieurement à classer
- Classée Antérieurement à déclasser
- Classée inchangée

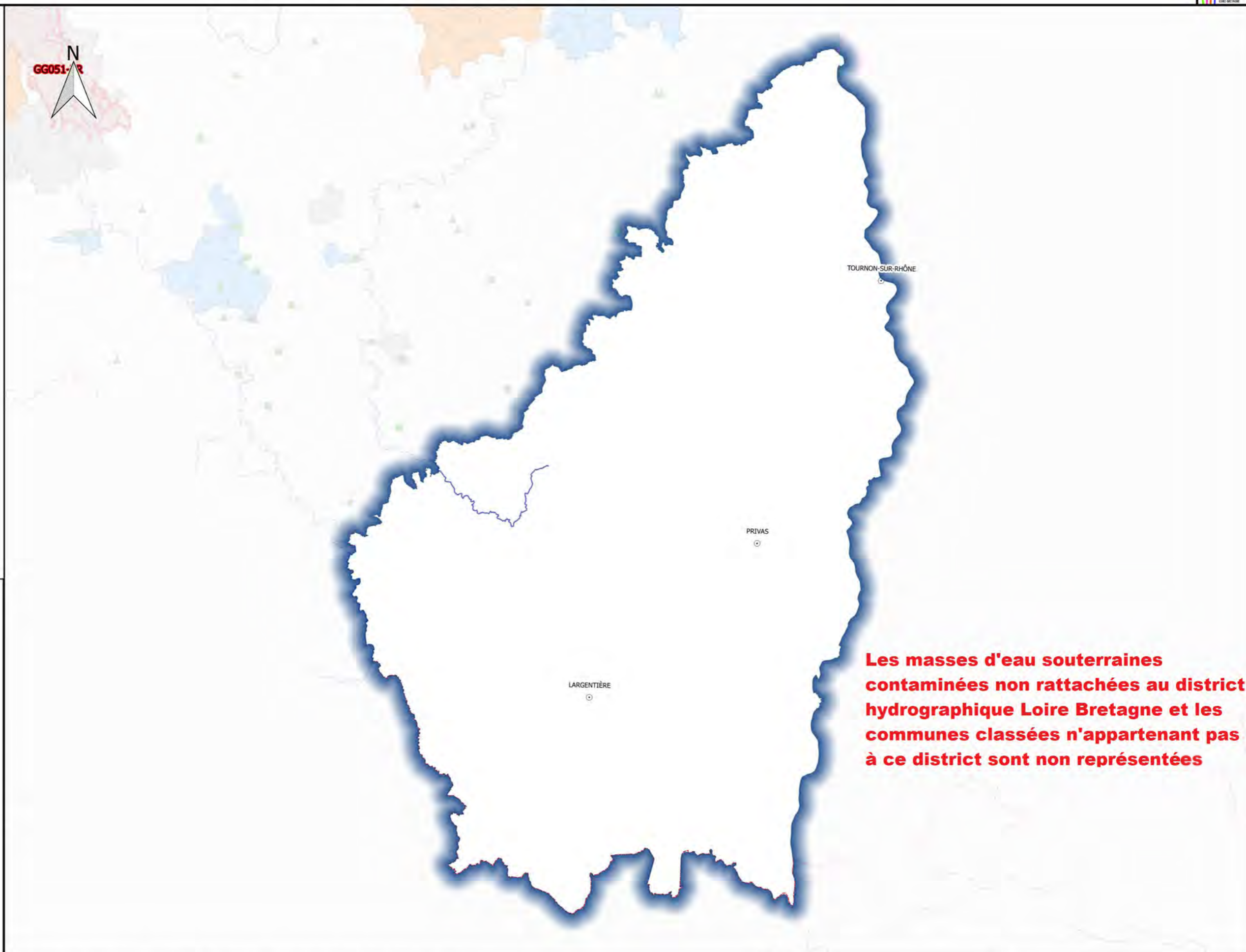
Qualitomètre

Rapportage 6eme Campagne

- Non contaminé
- Contaminé
- Hors rapportage
- Non contaminé
- Contaminé

Masse d'eau

- Classée en 2016



**DOCUMENT
DE
CONCERTATION**

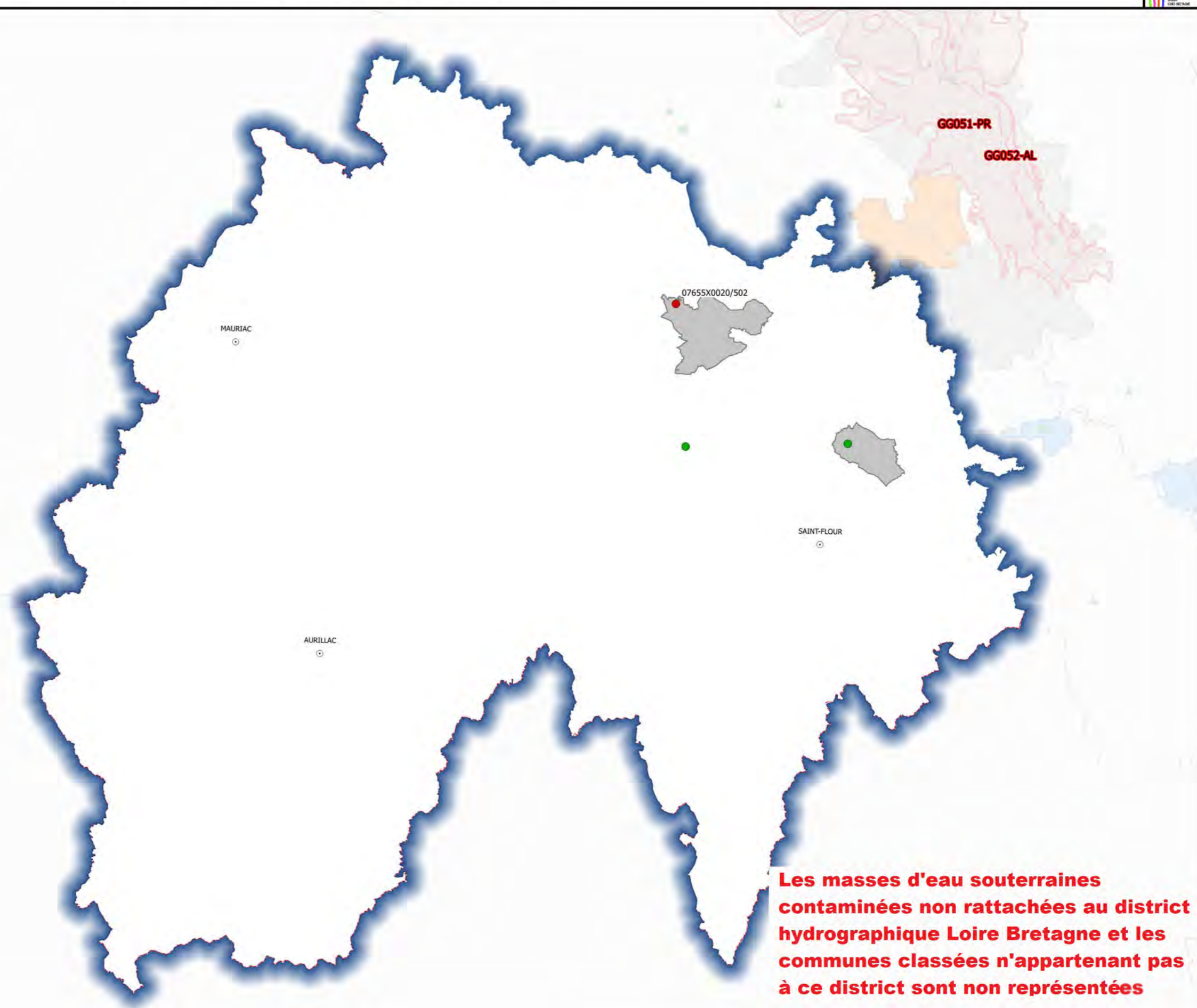
Révision des zones vulnérables 2016 sur le bassin Loire-Bretagne pour le département CANTAL
Carte des masses d'eau souterraines contaminées



- Commune**
- Non classée antérieurement à classer
 - Classée Antérieurement à déclasser
 - Classée inchangée

- Qualitomètre**
- Rapportage 6eme Campagne
- Non contaminé
 - Contaminé
- Hors rapportage
- Non contaminé
 - Contaminé

- Masse d'eau**
- Classée en 2016



**DOCUMENT
DE
CONCERTATION**

Les masses d'eau souterraines contaminées non rattachées au district hydrographique Loire Bretagne et les communes classées n'appartenant pas à ce district sont non représentées

Révision des zones vulnérables 2016 sur le bassin Loire-Bretagne pour le département CHARENTE
Carte des masses d'eau souterraines contaminées



Commune

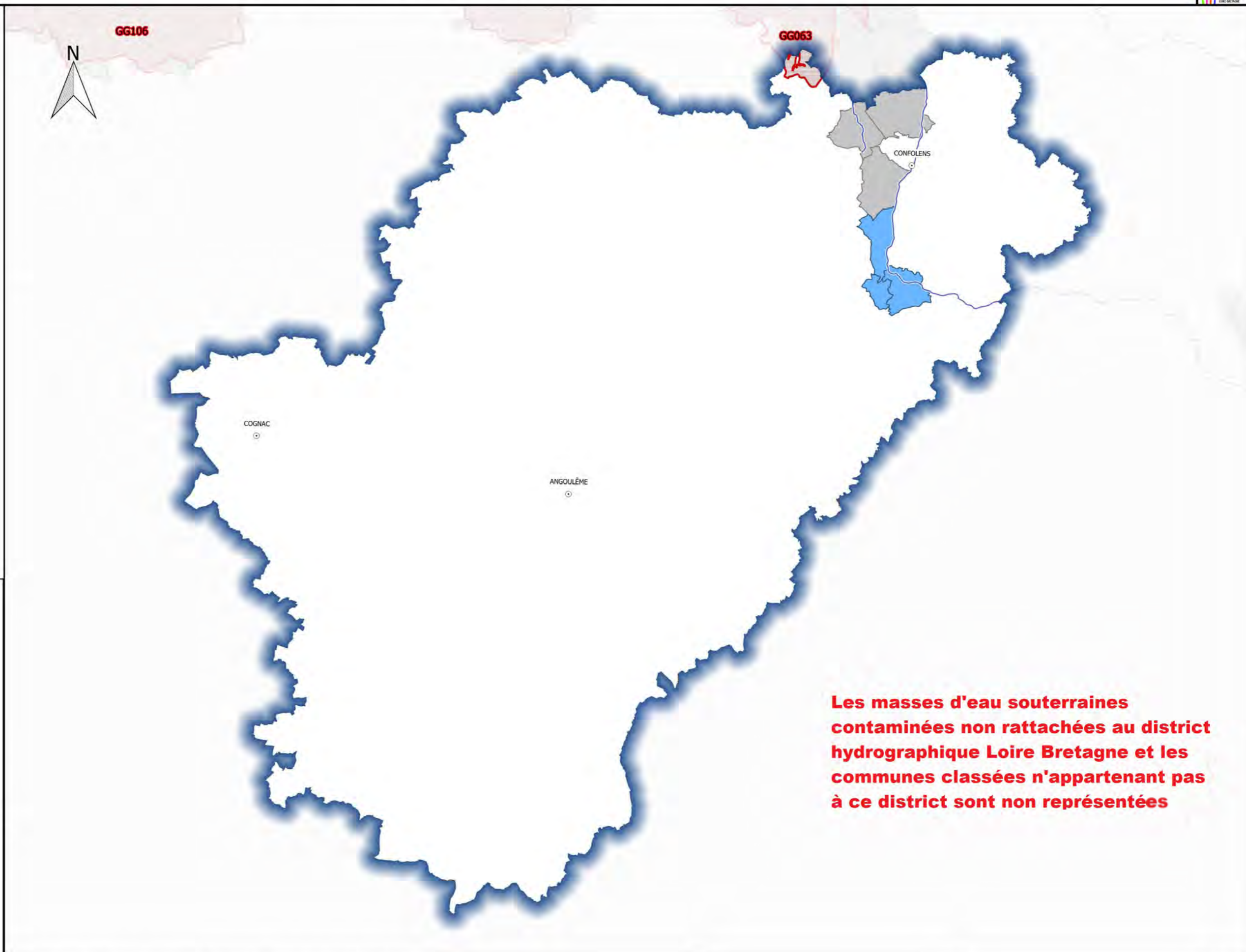
- Non classée antérieurement à classer
- Classée Antérieurement à déclasser
- Classée inchangée

Qualitomètre

- Rapportage 6eme Campagne
- Non contaminé
 - Contaminé
- Hors rapportage
- Non contaminé
 - Contaminé

Masse d'eau

- Classée en 2016



Les masses d'eau souterraines contaminées non rattachées au district hydrographique Loire Bretagne et les communes classées n'appartenant pas à ce district sont non représentées

**DOCUMENT
DE
CONCERTATION**

Révision des zones vulnérables 2016 sur le bassin Loire-Bretagne pour le département CHARENTE-MARITIME
Carte des masses d'eau souterraines contaminées



Commune

- Non classée antérieurement à classer
- Classée Antérieurement à déclasser
- Classée inchangée

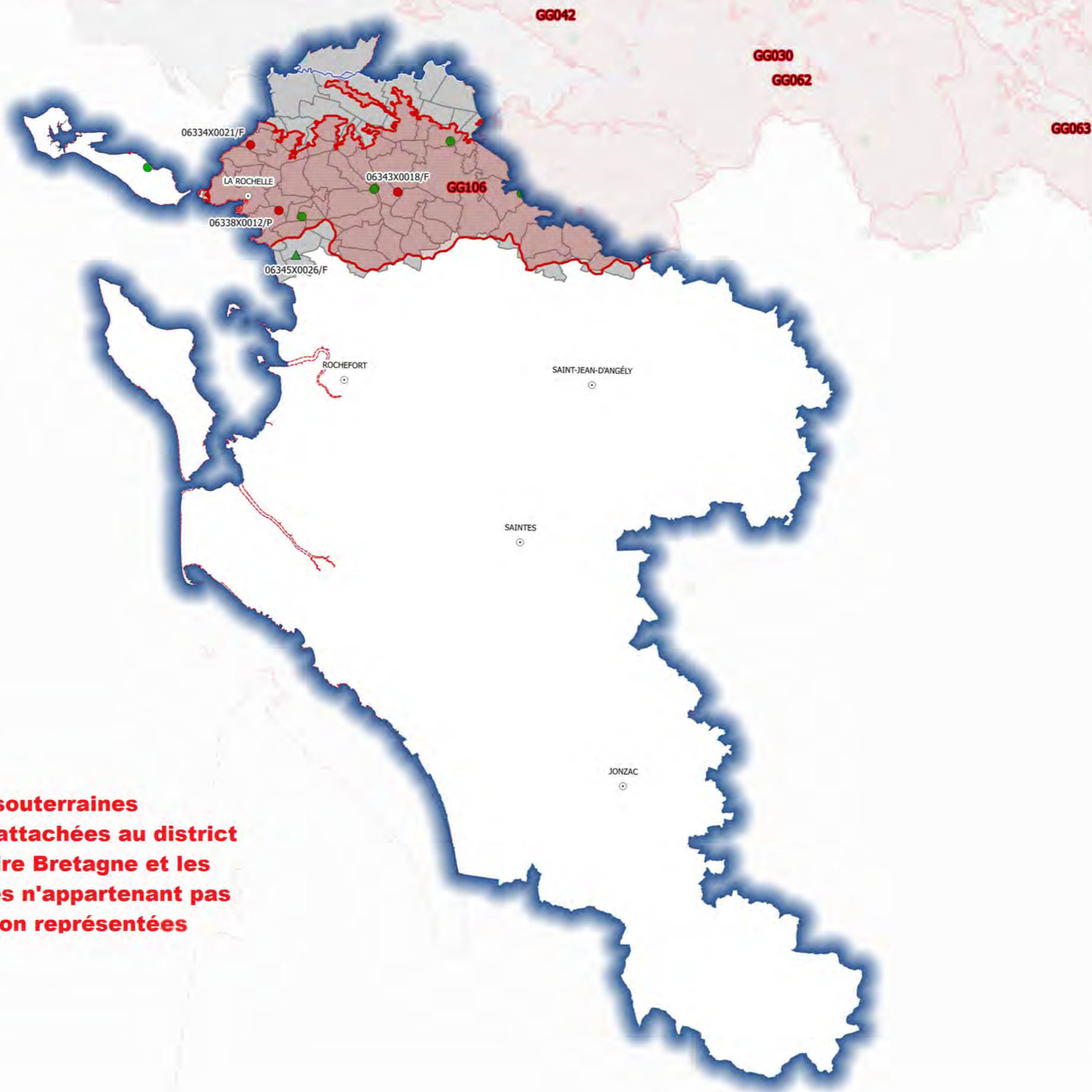
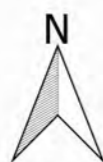
Qualitomètre

Rapportage 6eme Campagne

- Non contaminé
- Contaminé
- Hors rapportage
- Non contaminé
- Contaminé

Masse d'eau

- Classée en 2016



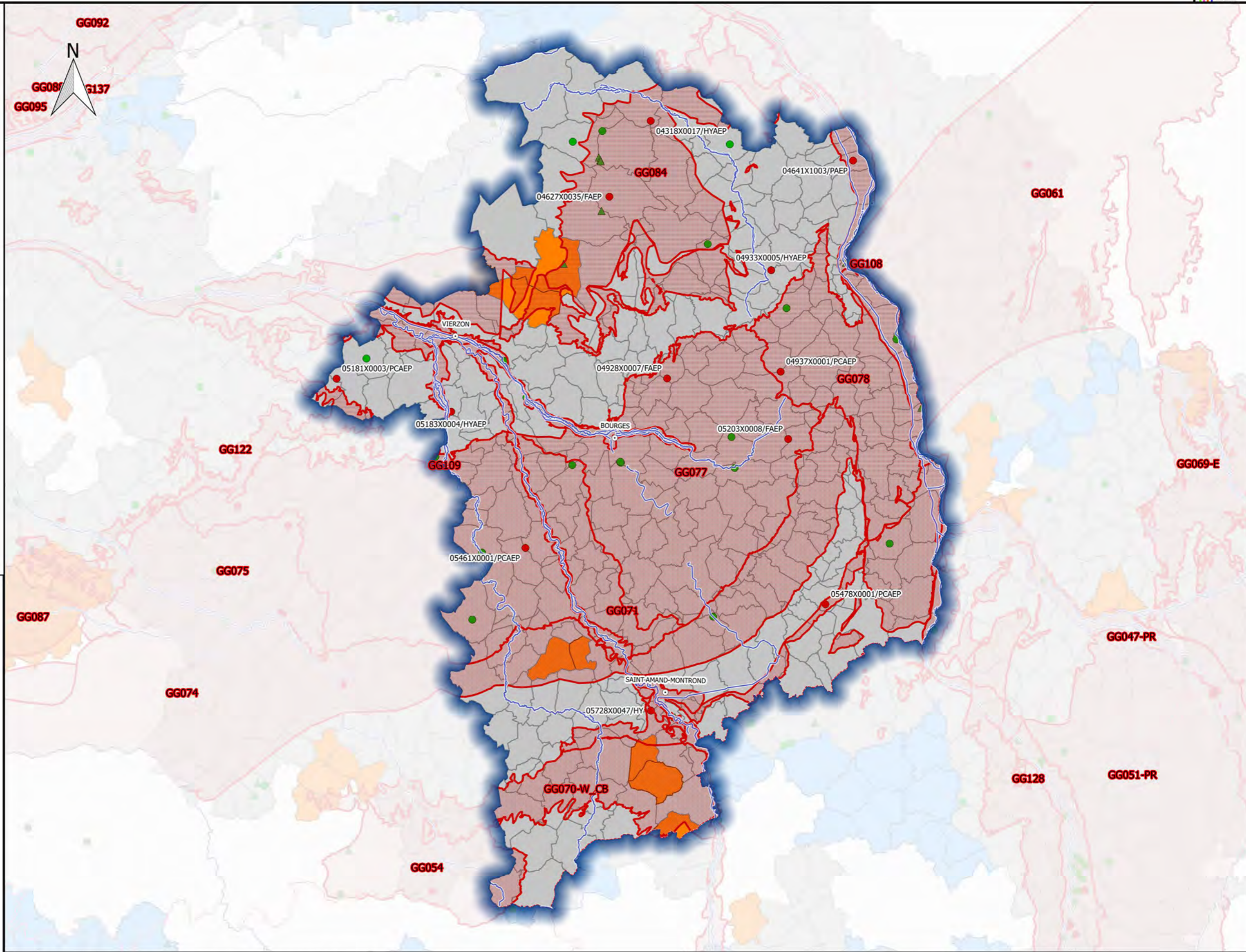
Les masses d'eau souterraines contaminées non rattachées au district hydrographique Loire Bretagne et les communes classées n'appartenant pas à ce district sont non représentées

**DOCUMENT
DE
CONCERTATION**

Révision des zones vulnérables 2016 sur le bassin Loire-Bretagne pour le département CHER
Carte des masses d'eau souterraines contaminées

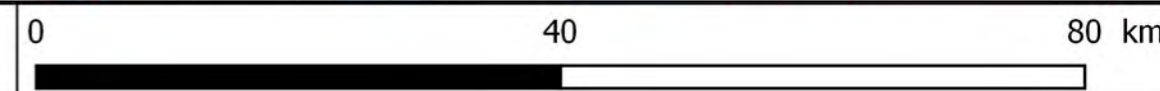


- Commune**
- Non classée antérieurement à classer
 - Classée Antérieurement à déclasser
 - Classée inchangée
- Qualitomètre**
- Rapportage 6eme Campagne
 - Non contaminé
 - Contaminé
 - Hors rapportage
 - Non contaminé
 - Contaminé
- Masse d'eau**
- Classée en 2016



**DOCUMENT
DE
CONCERTATION**




Sources : AELB/ADES, BD Topo©IGN, DREAL Centre-Val de Loire /SLBLB/DETL/UTIL
 Fait le 26/05/2016



Révision des zones vulnérables 2016 sur le bassin Loire-Bretagne pour le département CORREZE
Carte des masses d'eau souterraines contaminées



Commune

-  Non classée antérieurement à classer
-  Classée Antérieurement à déclasser
-  Classée inchangée

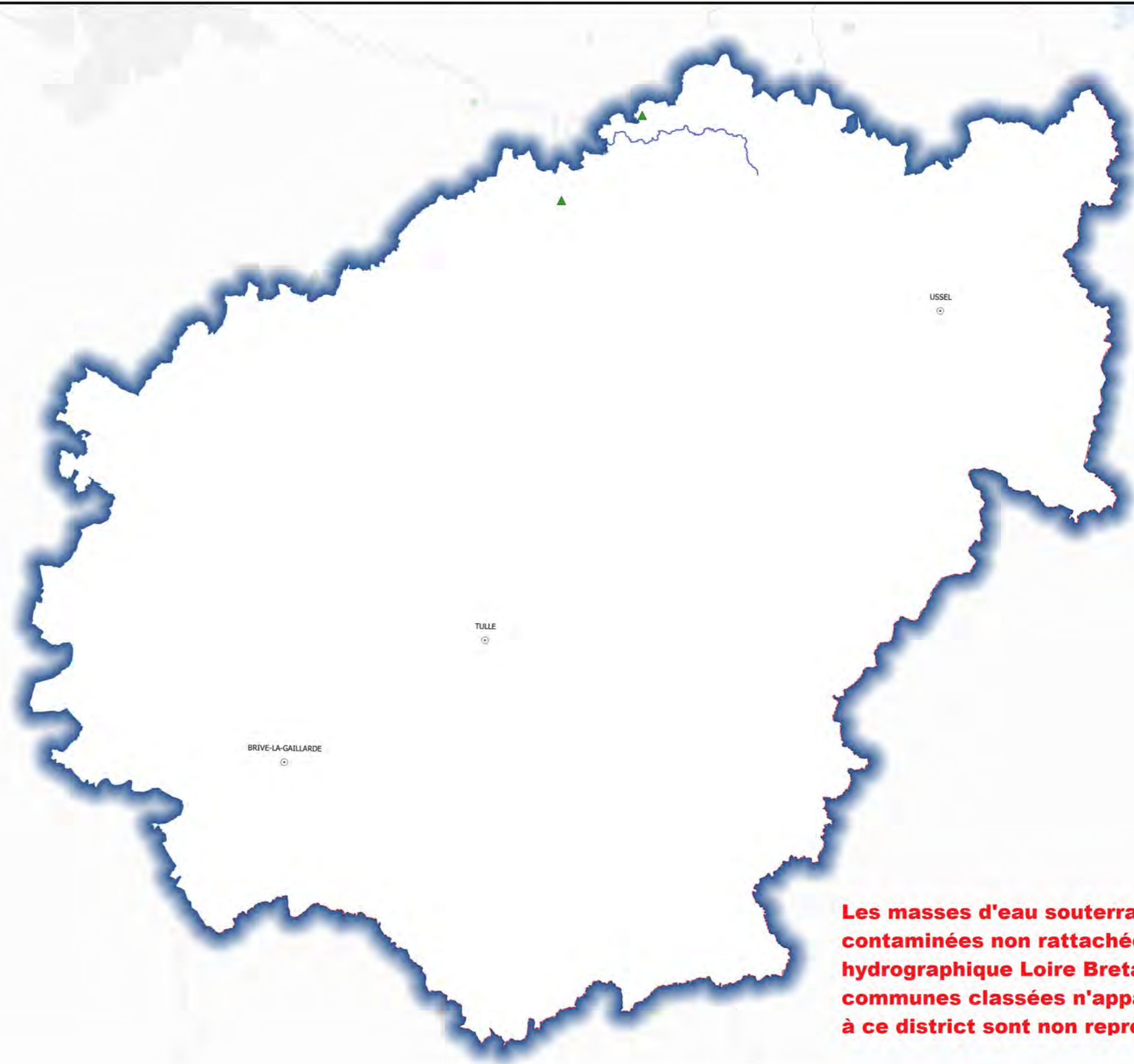
Qualitomètre

Rapportage 6eme Campagne

-  Non contaminé
-  Contaminé
- Hors rapportage
-  Non contaminé
-  Contaminé

Masse d'eau

-  Classée en 2016



**DOCUMENT
DE
CONCERTATION**

Les masses d'eau souterraines contaminées non rattachées au district hydrographique Loire Bretagne et les communes classées n'appartenant pas à ce district sont non représentées

Révision des zones vulnérables 2016 sur le bassin Loire-Bretagne pour le département COTE-D'OR
Carte des masses d'eau souterraines contaminées



Commune

- Non classée antérieurement à classer
- Classée Antérieurement à déclasser
- Classée inchangée

Qualitomètre

Rapportage 6eme Campagne

- Non contaminé
- Contaminé
- Hors rapportage
- Non contaminé
- Contaminé

Masse d'eau

- Classée en 2016



Les masses d'eau souterraines contaminées non rattachées au district hydrographique Loire Bretagne et les communes classées n'appartenant pas à ce district sont non représentées

GG061

MONTBARD

DIJON

BEAUNE

GG069-E

GG051-PR

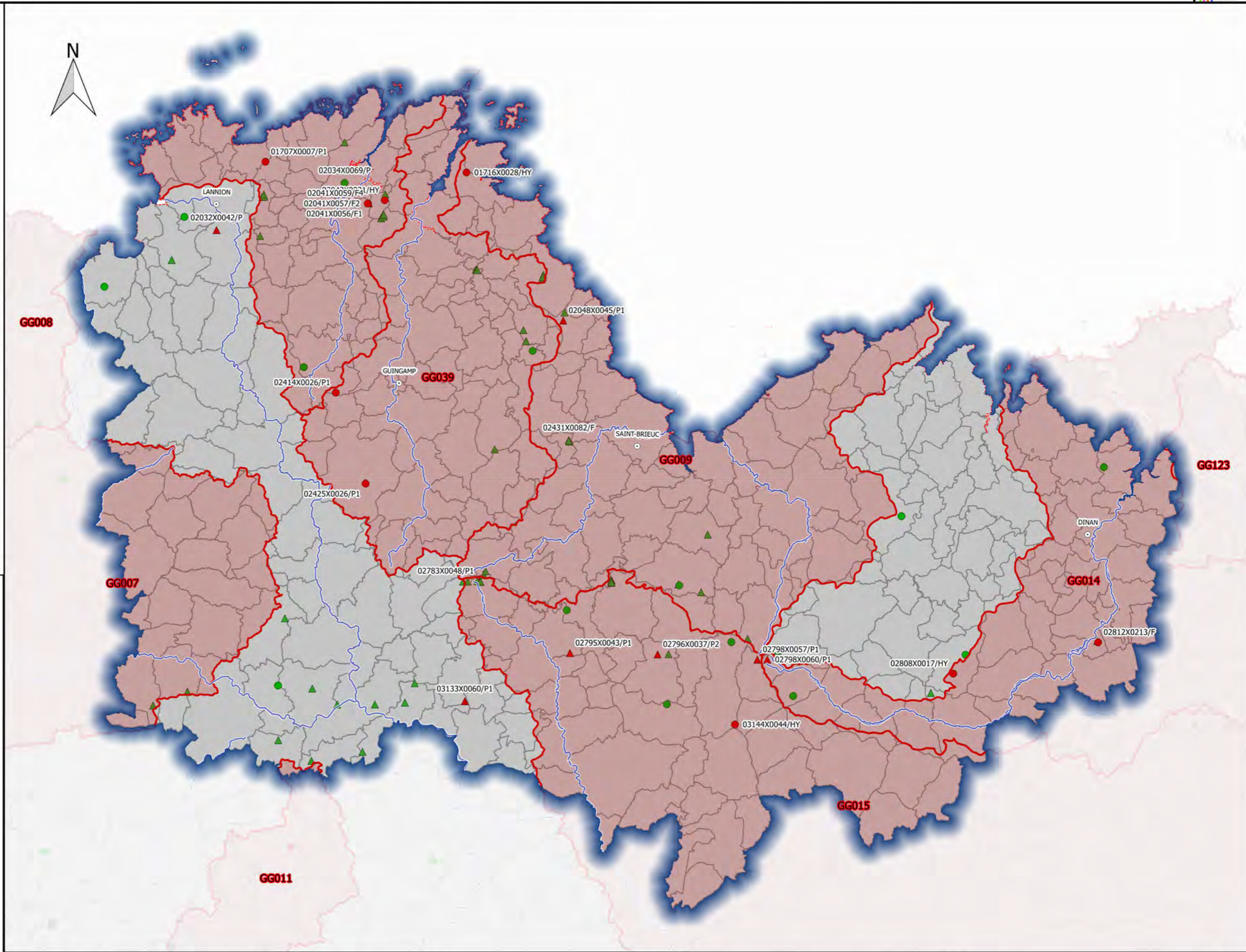
**DOCUMENT
DE
CONCERTATION**



Révision des zones vulnérables 2016 sur le bassin Loire-Bretagne pour le département COTES-D'ARMOR
Carte des masses d'eau souterraines contaminées




- Commune**
- Non classée antérieurement à classer
 - Classée Antérieurement à déclasser
 - Classée inchangée
- Qualitomètre**
- Rapportage 6eme Campagne
- Non contaminé
 - Contaminé
- Hors rapportage
- Non contaminé
 - Contaminé
- Masse d'eau**
- Classée en 2016



**DOCUMENT
DE
CONCERTATION**

Sources : AELB/ADES, BD Topo©IGN, DREAL Centre-Val de Loire /SLBLB/DETL/UTIL
 Fait le 26/05/2016



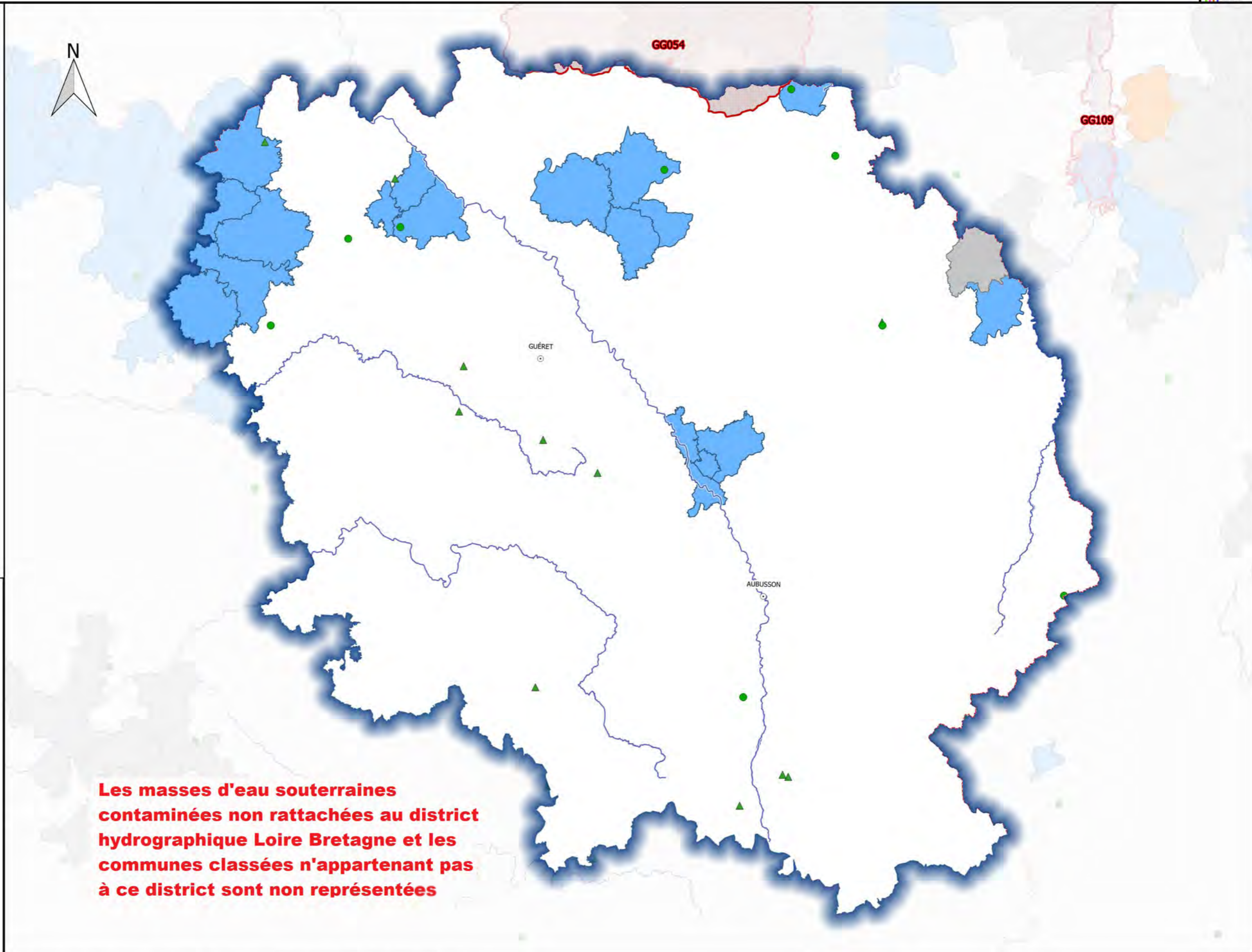
Révision des zones vulnérables 2016 sur le bassin Loire-Bretagne pour le département CREUSE
Carte des masses d'eau souterraines contaminées



- Commune**
- Non classée antérieurement à classer
 - Classée Antérieurement à déclasser
 - Classée inchangée

- Qualitomètre**
- Rapportage 6eme Campagne
- Non contaminé
 - Contaminé
- Hors rapportage
- Non contaminé
 - Contaminé

- Masse d'eau**
- Classée en 2016



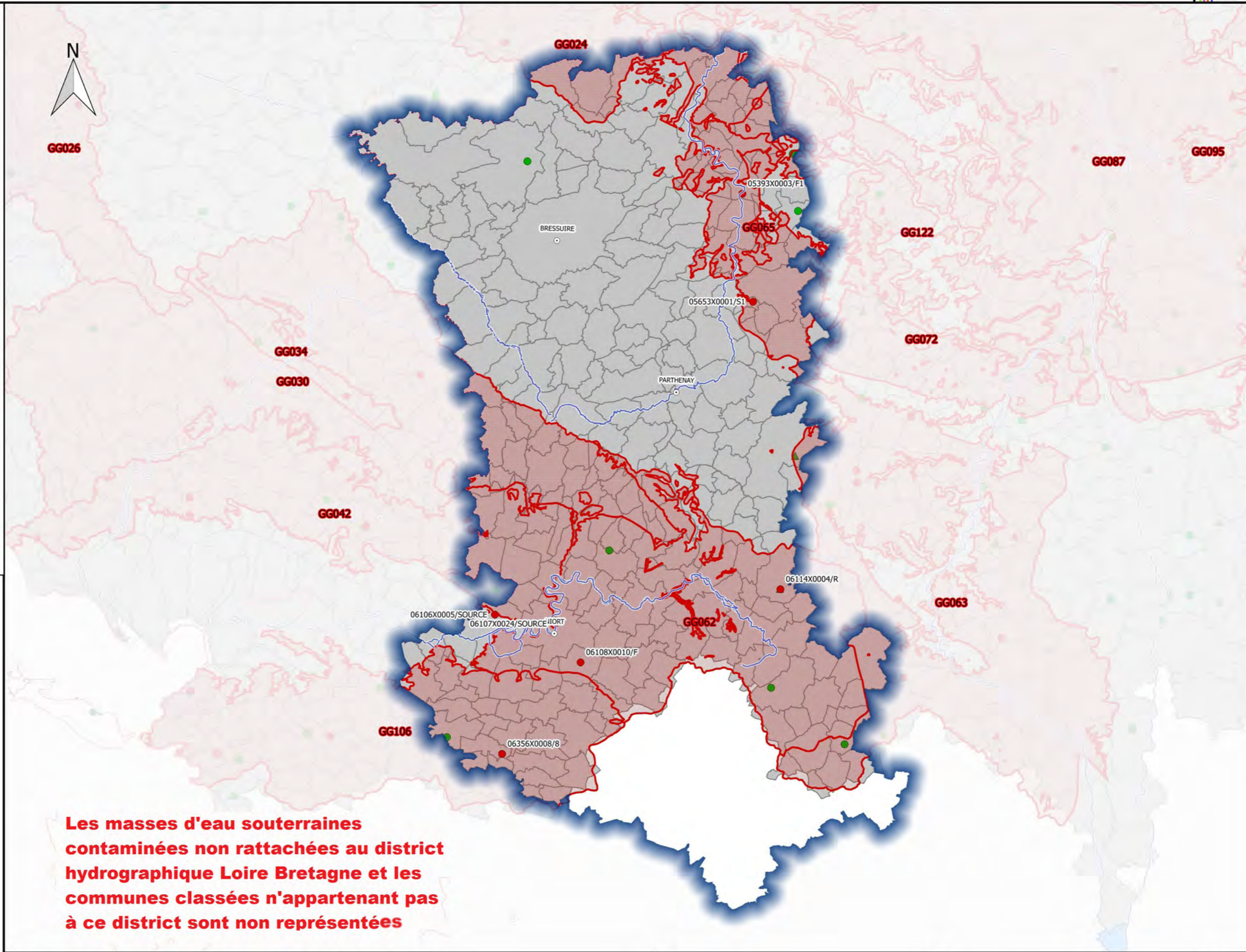
**DOCUMENT
DE
CONCERTATION**

Les masses d'eau souterraines contaminées non rattachées au district hydrographique Loire Bretagne et les communes classées n'appartenant pas à ce district sont non représentées

Révision des zones vulnérables 2016 sur le bassin Loire-Bretagne pour le département DEUX-SEVRES
Carte des masses d'eau souterraines contaminées



- Commune**
- Non classée antérieurement à classer
 - Classée Antérieurement à déclasser
 - Classée inchangée
- Qualitomètre**
- Rapportage 6eme Campagne
- Non contaminé
 - Contaminé
- Hors rapportage
- Non contaminé
 - Contaminé
- Masse d'eau**
- Classée en 2016



**DOCUMENT
DE
CONCERTATION**

Les masses d'eau souterraines contaminées non rattachées au district hydrographique Loire Bretagne et les communes classées n'appartenant pas à ce district sont non représentées

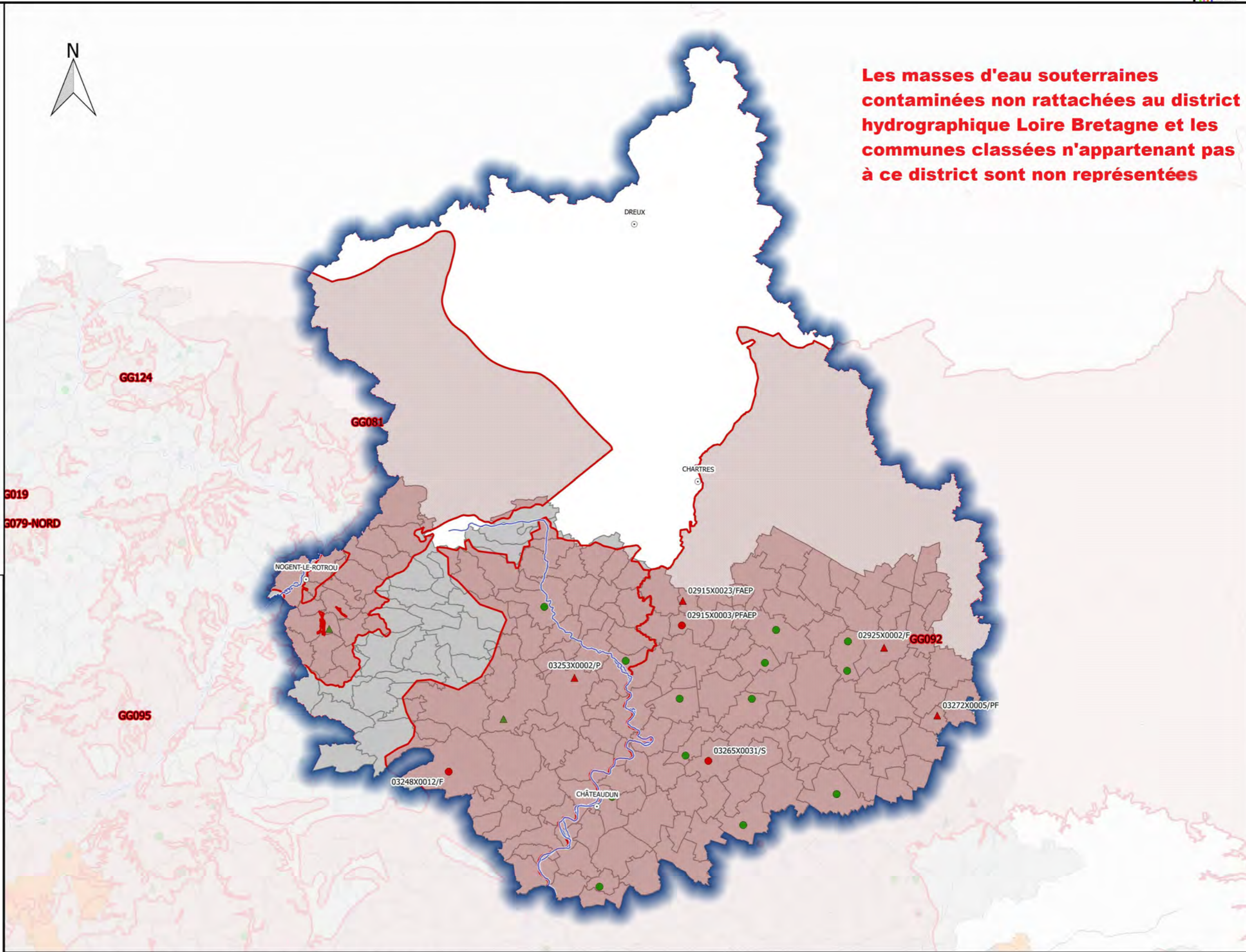
Révision des zones vulnérables 2016 sur le bassin Loire-Bretagne pour le département EURE-ET-LOIR
Carte des masses d'eau souterraines contaminées



- Commune**
- Non classée antérieurement à classer
 - Classée Antérieurement à déclasser
 - Classée inchangée
- Qualitomètre**
- Rapportage 6eme Campagne
- Non contaminé
 - Contaminé
- Hors rapportage
- Non contaminé
 - Contaminé
- Masse d'eau**
- Classée en 2016

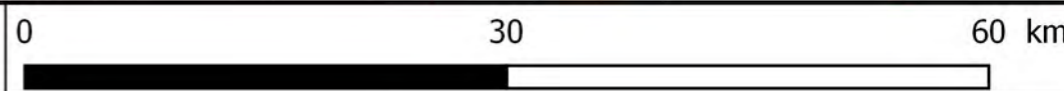


Les masses d'eau souterraines contaminées non rattachées au district hydrographique Loire Bretagne et les communes classées n'appartenant pas à ce district sont non représentées



**DOCUMENT
DE
CONCERTATION**

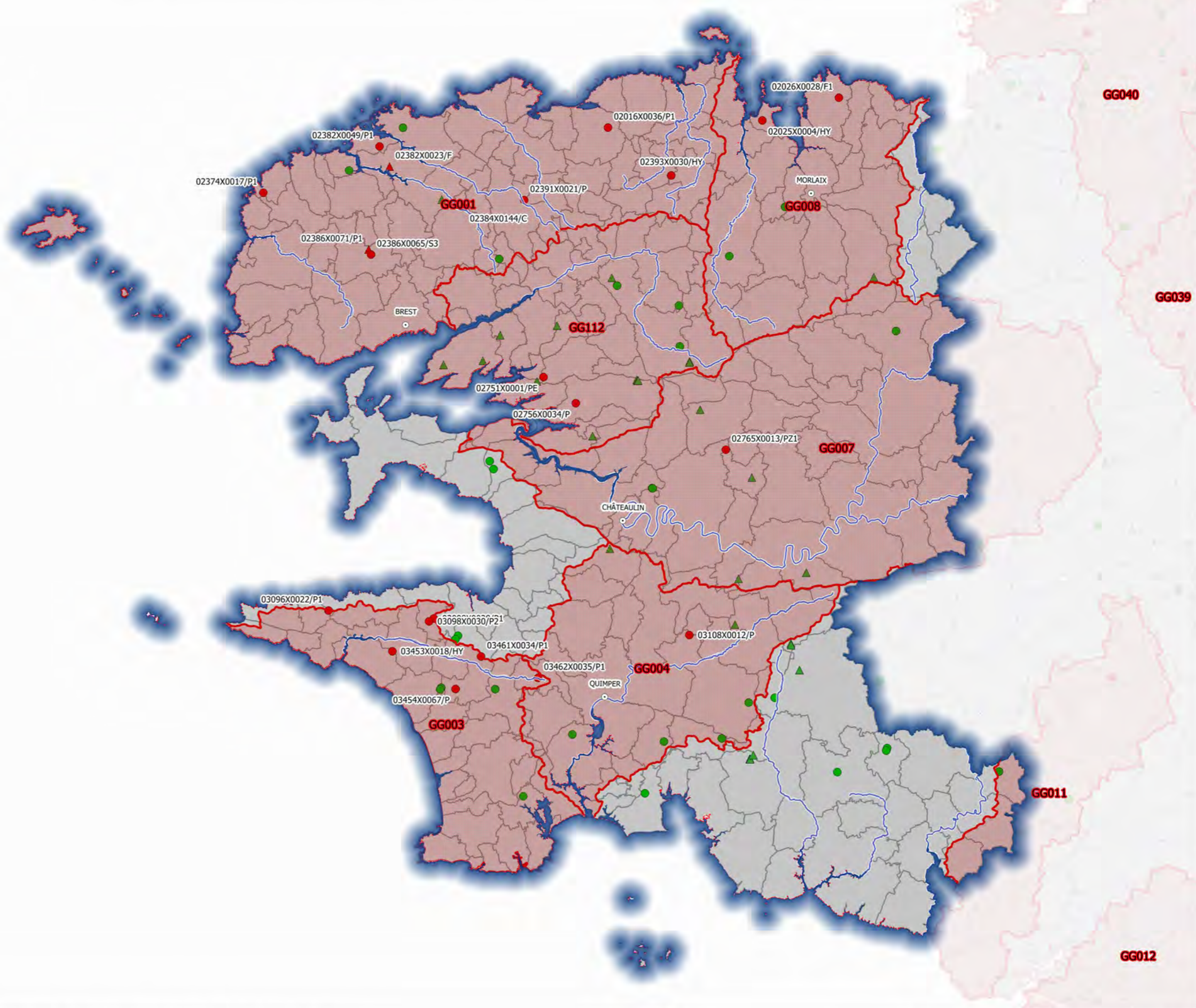
Sources : AELB/ADES, BD Topo©IGN, DREAL Centre-Val de Loire /SLBLB/DETL/UTIL
 Fait le 26/05/2016



Révision des zones vulnérables 2016 sur le bassin Loire-Bretagne pour le département FINISTERE
Carte des masses d'eau souterraines contaminées



- Commune**
- Non classée antérieurement à classer
 - Classée Antérieurement à déclasser
 - Classée inchangée
- Qualitomètre**
- Rapportage 6eme Campagne
- Non contaminé
 - Contaminé
- Hors rapportage
- Non contaminé
 - Contaminé
- Masse d'eau**
- Classée en 2016



**DOCUMENT
DE
CONCERTATION**



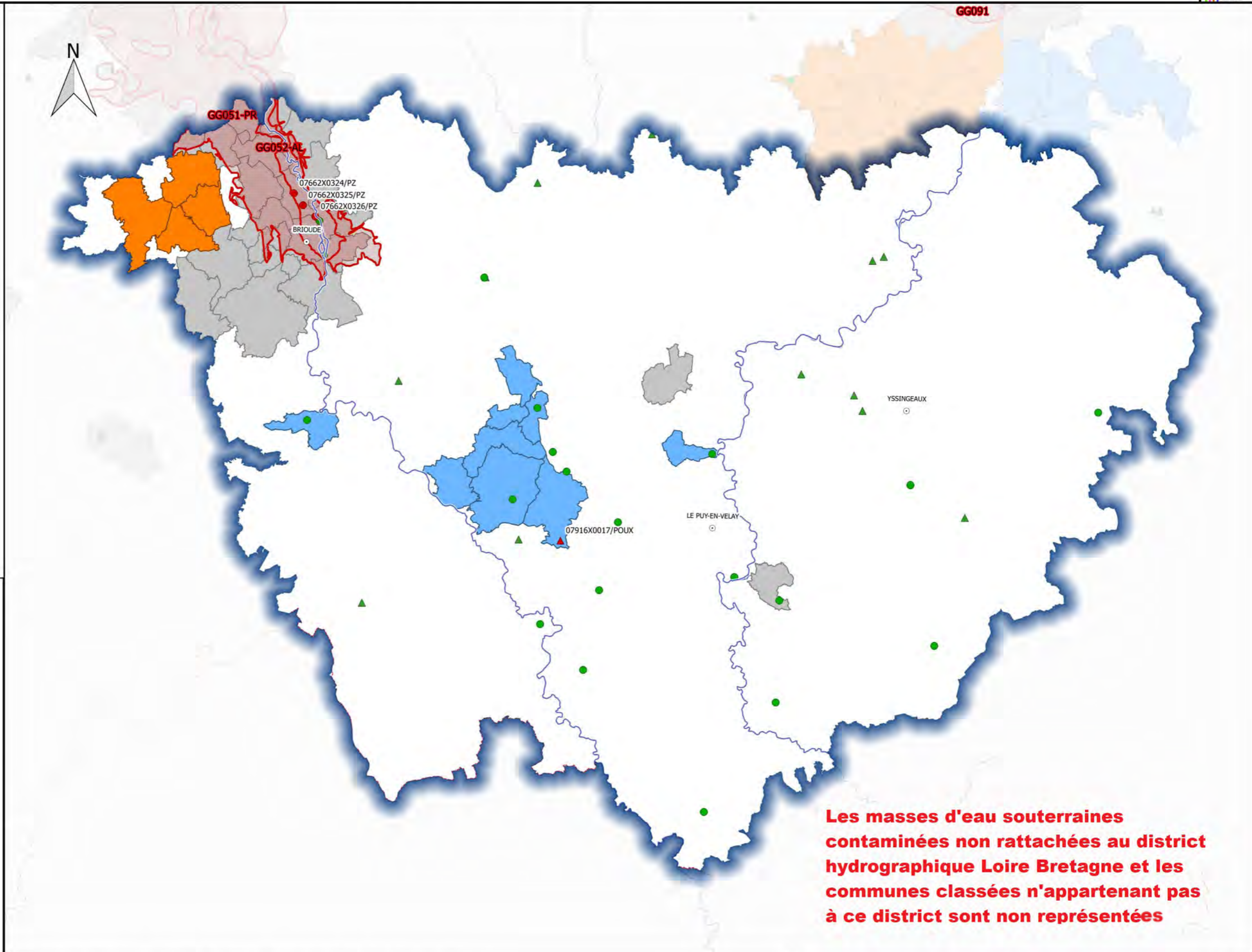
Révision des zones vulnérables 2016 sur le bassin Loire-Bretagne pour le département HAUTE-LOIRE
Carte des masses d'eau souterraines contaminées



- Commune**
- Non classée antérieurement à classer
 - Classée Antérieurement à déclasser
 - Classée inchangée

- Qualitomètre**
- Rapportage 6eme Campagne
- Non contaminé
 - Contaminé
- Hors rapportage
- Non contaminé
 - Contaminé

- Masse d'eau**
- Classée en 2016



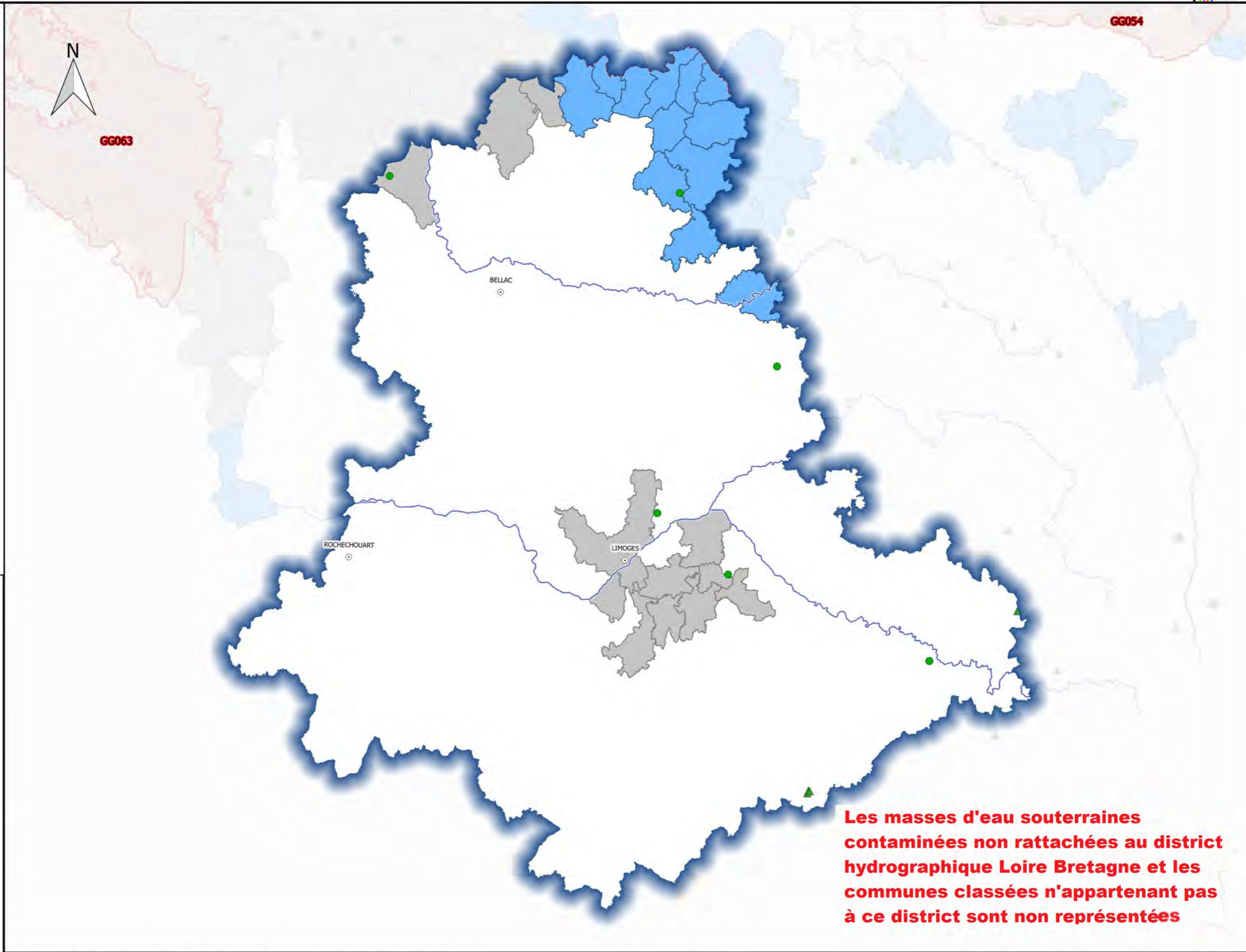
**DOCUMENT
DE
CONCERTATION**

Les masses d'eau souterraines contaminées non rattachées au district hydrographique Loire Bretagne et les communes classées n'appartenant pas à ce district sont non représentées

Révision des zones vulnérables 2016 sur le bassin Loire-Bretagne pour le département HAUTE-VIENNE
Carte des masses d'eau souterraines contaminées



- Commune**
- Non classée antérieurement à classer
 - Classée Antérieurement à déclasser
 - Classée inchangée
- Qualitomètre**
- Rapportage 6eme Campagne
- Non contaminé
 - Contaminé
- Hors rapportage
- Non contaminé
 - Contaminé
- Masse d'eau**
- Classée en 2016



**DOCUMENT
DE
CONCERTATION**

Les masses d'eau souterraines contaminées non rattachées au district hydrographique Loire Bretagne et les communes classées n'appartenant pas à ce district sont non représentées

Révision des zones vulnérables 2016 sur le bassin Loire-Bretagne pour le département ILLE-ET-VILAINE
Carte des masses d'eau souterraines contaminées



Commune

- Non classée antérieurement à classer
- Classée Antérieurement à déclasser
- Classée inchangée

Qualitomètre


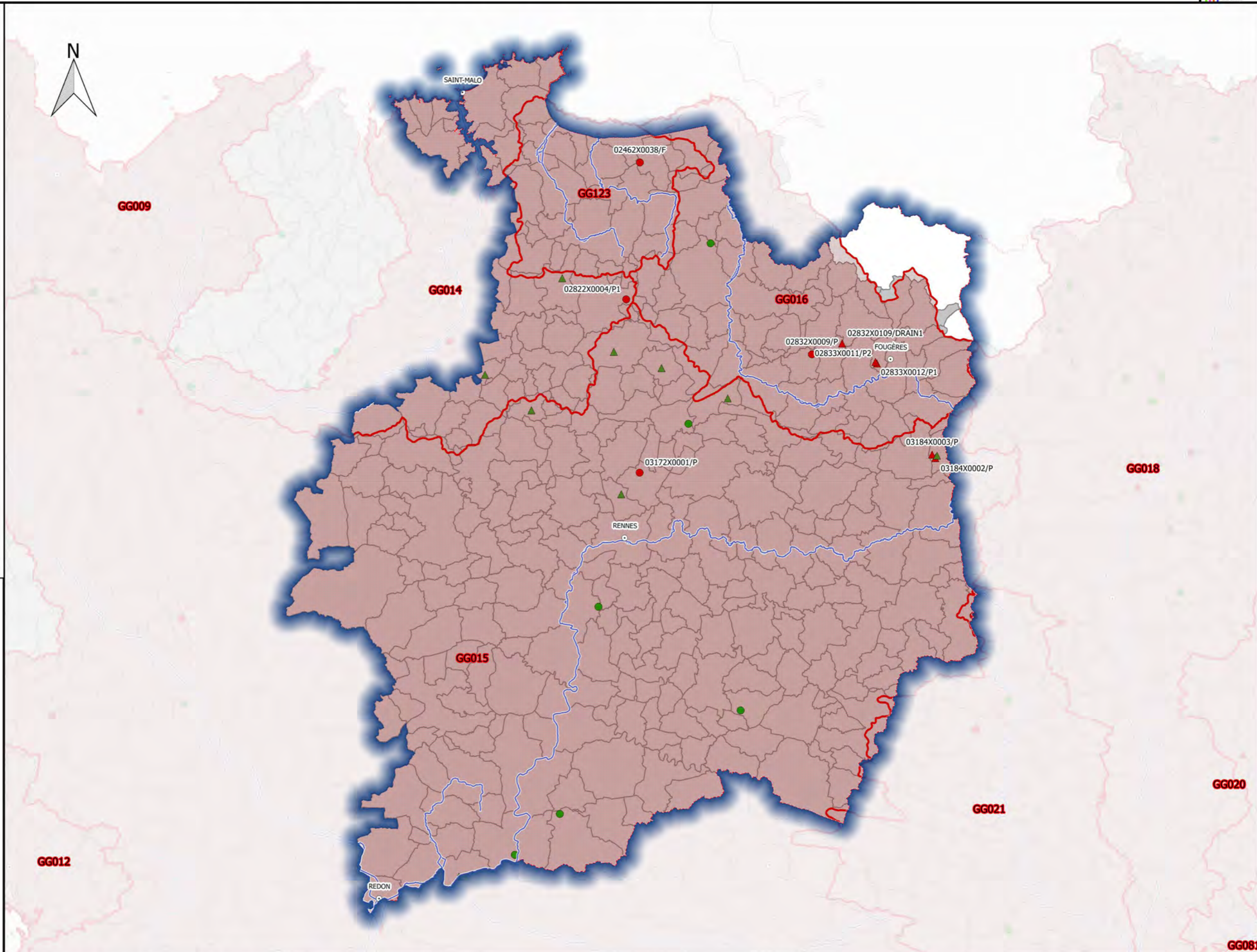
Rapportage 6eme Campagne

- Non contaminé
- Contaminé
- Hors rapportage
- Non contaminé
- Contaminé

Masse d'eau

- Classée en 2016

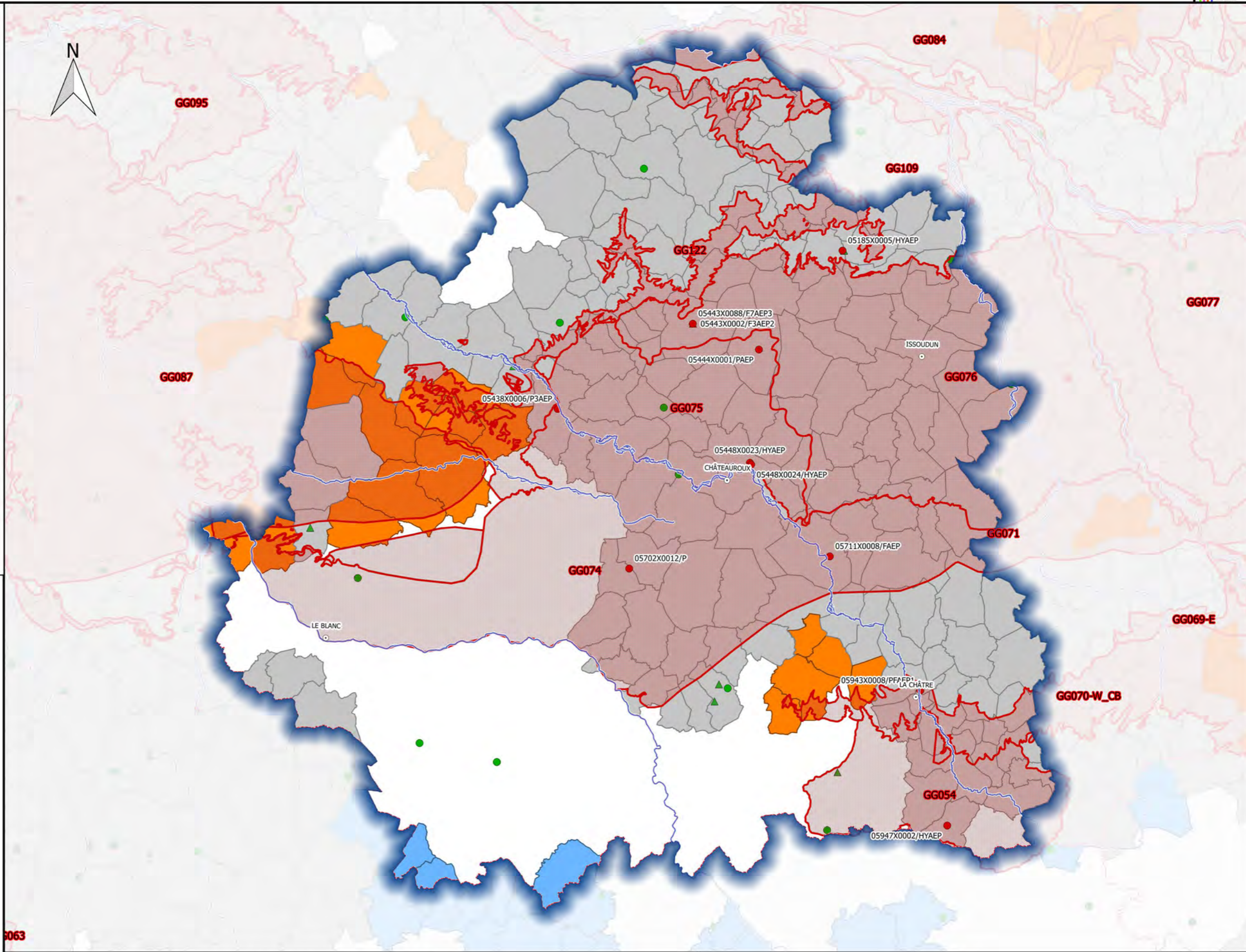
**DOCUMENT
DE
CONCERTATION**



Révision des zones vulnérables 2016 sur le bassin Loire-Bretagne pour le département INDRE
Carte des masses d'eau souterraines contaminées



- Commune**
- Non classée antérieurement à classer
 - Classée Antérieurement à déclasser
 - Classée inchangée
- Qualitomètre**
- Rapportage 6eme Campagne
- Non contaminé
 - Contaminé
- Hors rapportage
- Non contaminé
 - Contaminé
- Masse d'eau**
- Classée en 2016

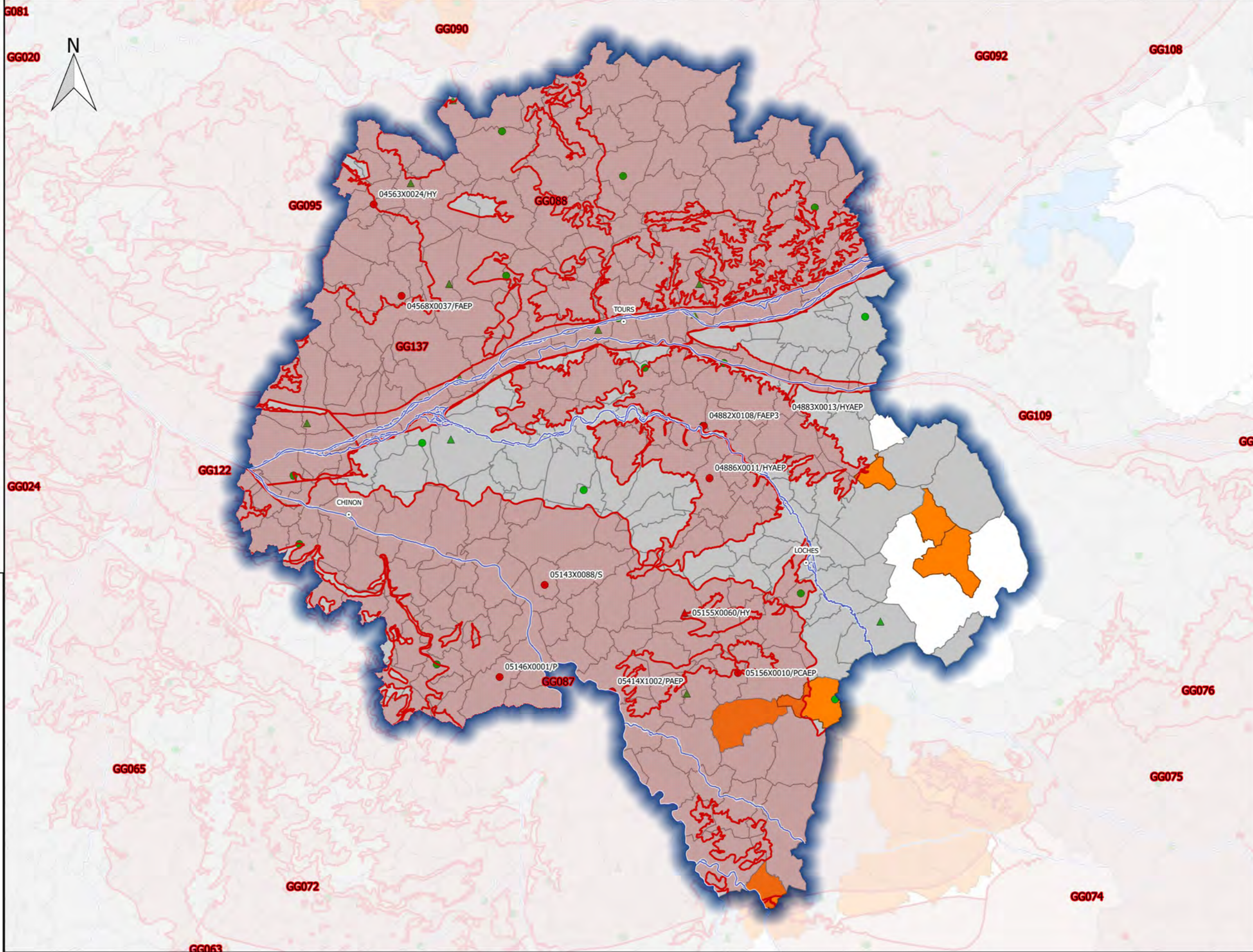


**DOCUMENT
DE
CONCERTATION**

Révision des zones vulnérables 2016 sur le bassin Loire-Bretagne pour le département INDRE-ET-LOIRE
Carte des masses d'eau souterraines contaminées

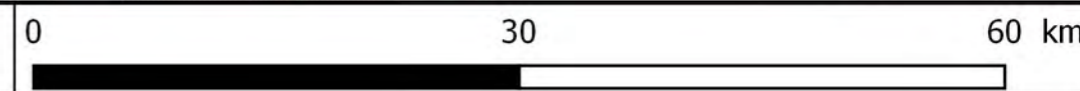


- Commune**
- Non classée antérieurement à classer
 - Classée Antérieurement à déclasser
 - Classée inchangée
- Qualitomètre**
- Rapportage 6eme Campagne
- Non contaminé
 - Contaminé
 - Hors rapportage
 - Non contaminé
 - Contaminé
- Masse d'eau**
- Classée en 2016



**DOCUMENT
DE
CONCERTATION**

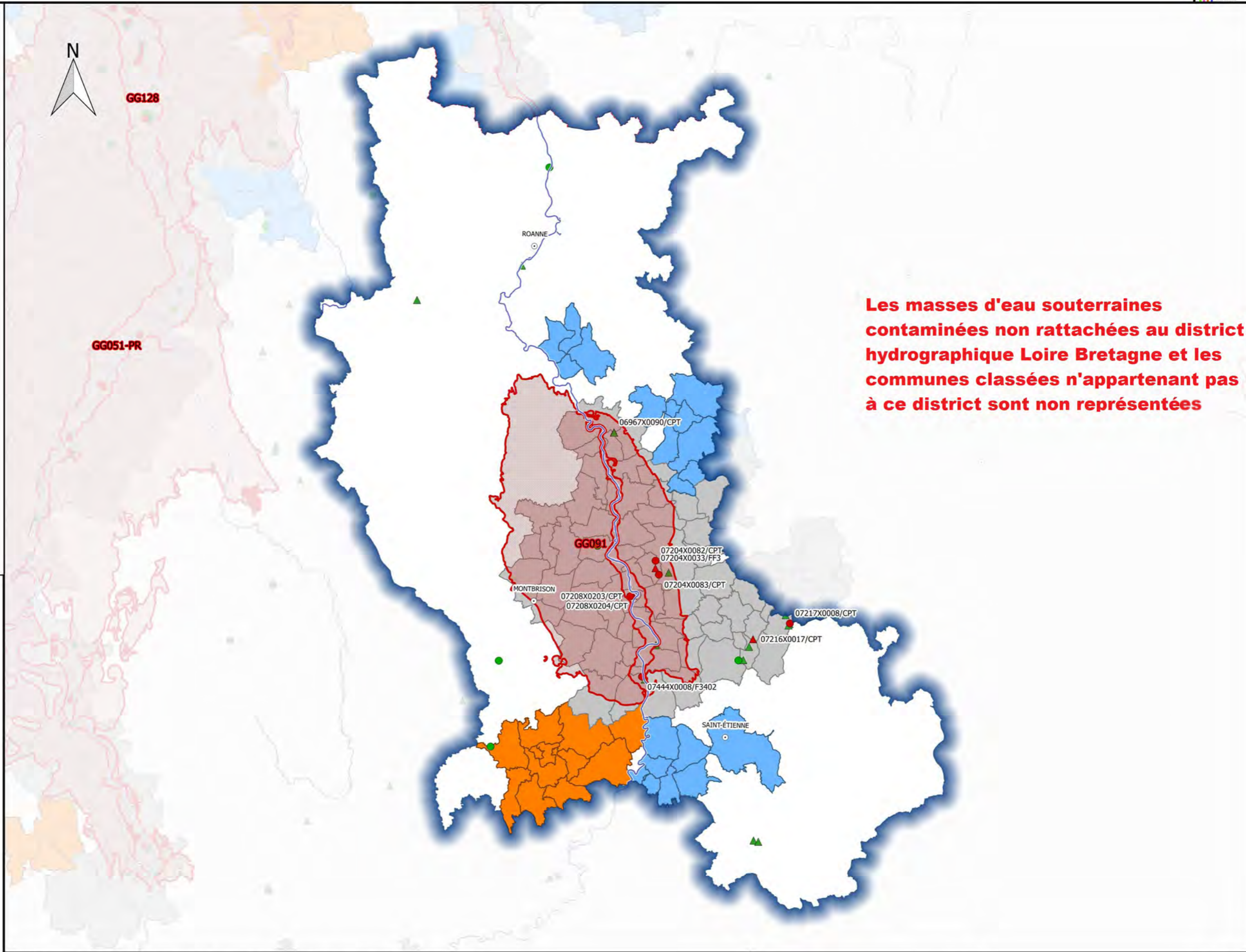
Sources : AELB/ADES, BD Topo©IGN, DREAL Centre-Val de Loire /SLBLB/DETL/UTIL
 Fait le 26/05/2016



Révision des zones vulnérables 2016 sur le bassin Loire-Bretagne pour le département LOIRE
Carte des masses d'eau souterraines contaminées



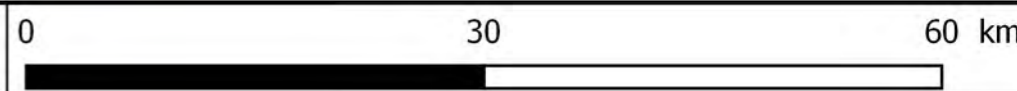
- Commune**
- Non classée antérieurement à classer
 - Classée Antérieurement à déclasser
 - Classée inchangée
- Qualitomètre**
- Rapportage 6eme Campagne
- Non contaminé
 - Contaminé
- Hors rapportage
- Non contaminé
 - Contaminé
- Masse d'eau**
- Classée en 2016



Les masses d'eau souterraines contaminées non rattachées au district hydrographique Loire Bretagne et les communes classées n'appartenant pas à ce district sont non représentées

**DOCUMENT
DE
CONCERTATION**

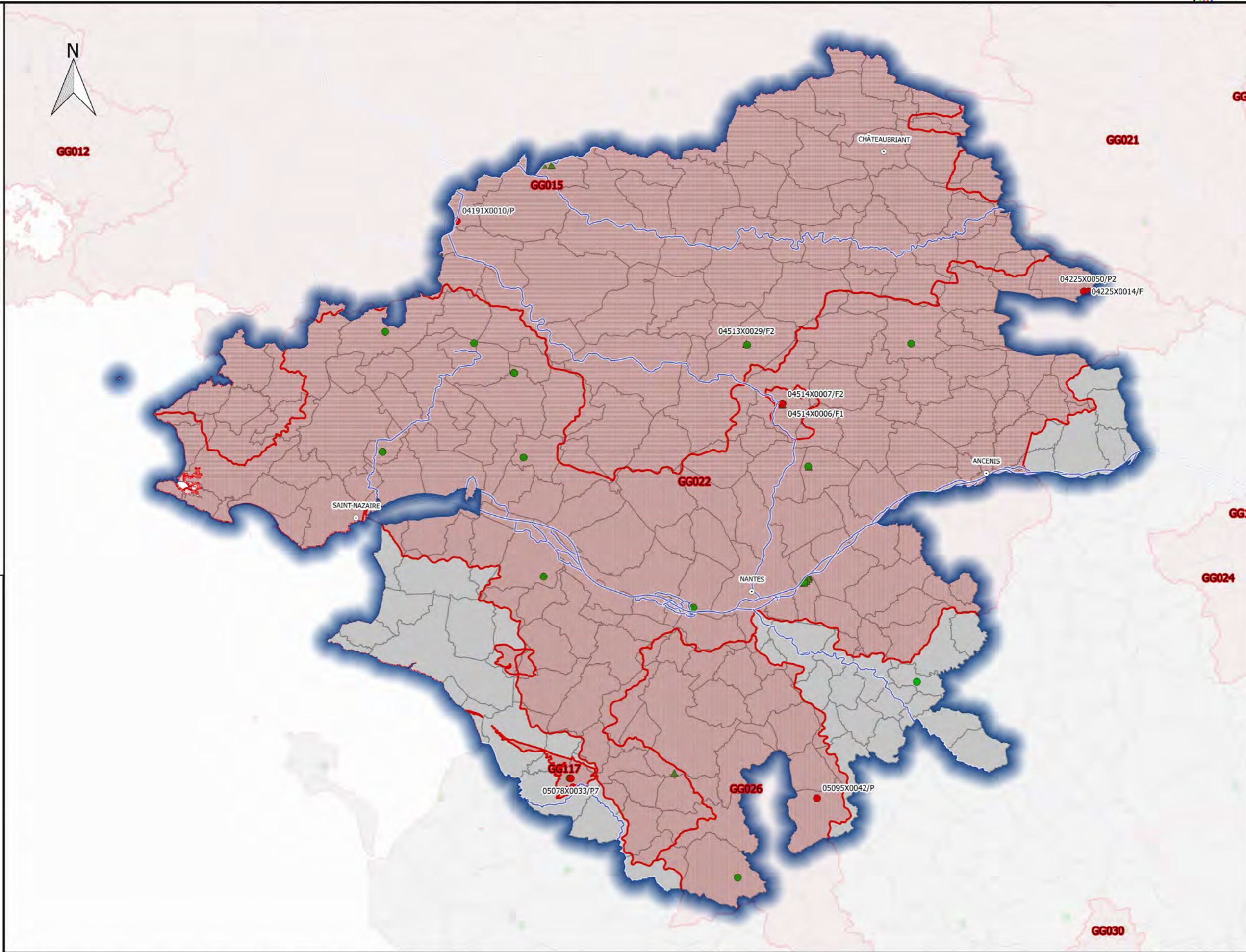
Sources : AELB/ADES, BD Topo©IGN, DREAL Centre-Val de Loire /SLBLB/DETL/UTIL
 Fait le 26/05/2016



Révision des zones vulnérables 2016 sur le bassin Loire-Bretagne pour le département LOIRE-ATLANTIQUE
Carte des masses d'eau souterraines contaminées

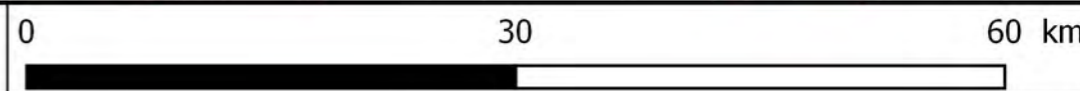


- Commune**
- Non classée antérieurement à classer
 - Classée Antérieurement à déclasser
 - Classée inchangée
- Qualitomètre**
- Rapportage 6eme Campagne
- Non contaminé
 - Contaminé
- Hors rapportage
- Non contaminé
 - Contaminé
- Masse d'eau**
- Classée en 2016



**DOCUMENT
DE
CONCERTATION**

Sources : AELB/ADES, BD Topo©IGN, DREAL Centre-Val de Loire /SLBLB/DETL/UTIL
 Fait le 26/05/2016



Révision des zones vulnérables 2016 sur le bassin Loire-Bretagne pour le département LOIRET
Carte des masses d'eau souterraines contaminées

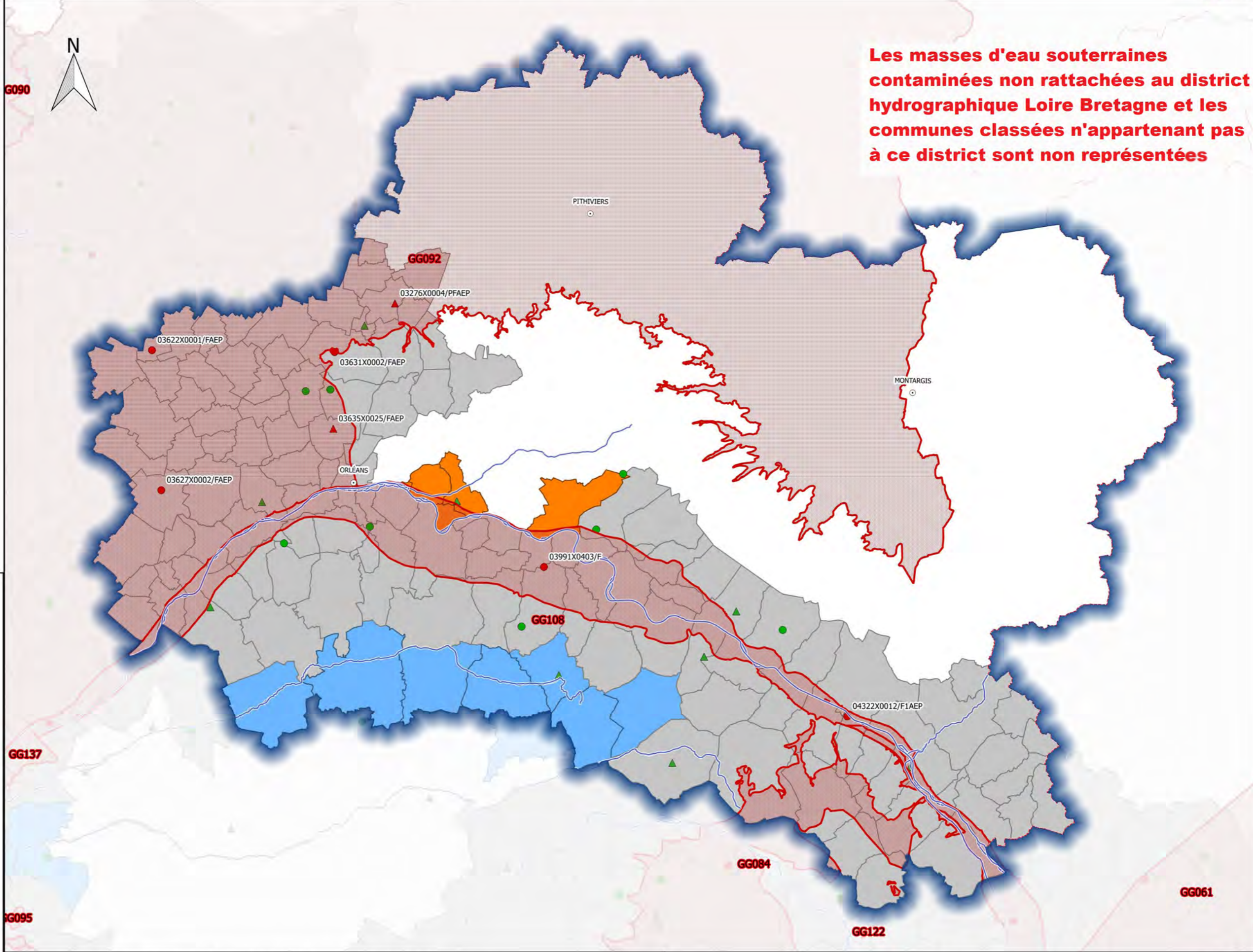


- Commune**
- Non classée antérieurement à classer
 - Classée Antérieurement à déclasser
 - Classée inchangée

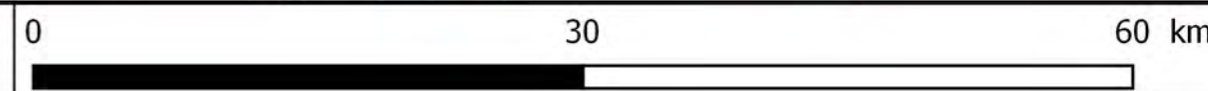
- Qualitomètre**
- Rapportage 6eme Campagne
- Non contaminé
 - Contaminé
- Hors rapportage
- Non contaminé
 - Contaminé

- Masse d'eau**
- Classée en 2016

Les masses d'eau souterraines contaminées non rattachées au district hydrographique Loire Bretagne et les communes classées n'appartenant pas à ce district sont non représentées



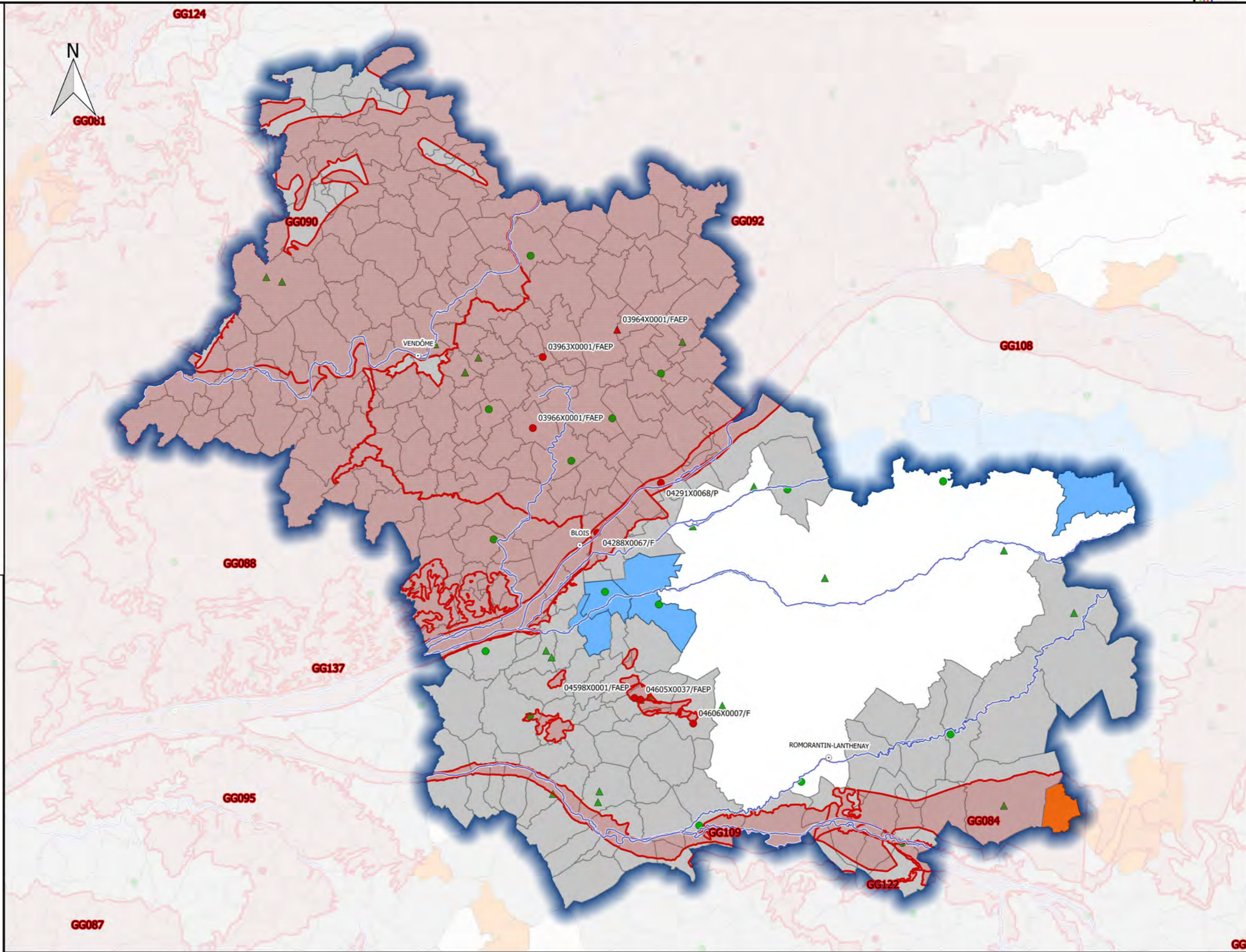
**DOCUMENT
DE
CONCERTATION**



Révision des zones vulnérables 2016 sur le bassin Loire-Bretagne pour le département LOIR-ET-CHER
Carte des masses d'eau souterraines contaminées

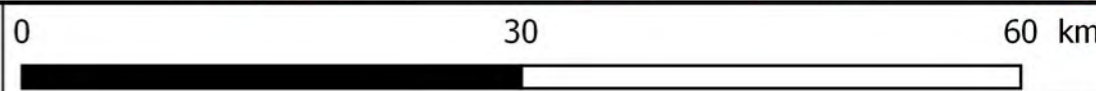


- Commune**
- Non classée antérieurement à classer
 - Classée Antérieurement à déclasser
 - Classée inchangée
- Qualitomètre**
- Rapportage 6eme Campagne
- Non contaminé
 - Contaminé
 - Hors rapportage
 - Non contaminé
 - Contaminé
- Masse d'eau**
- Classée en 2016



**DOCUMENT
DE
CONCERTATION**




Sources : AELB/ADES, BD Topo©IGN, DREAL Centre-Val de Loire /SLBLB/DETL/UTIL
 Fait le 26/05/2016



Révision des zones vulnérables 2016 sur le bassin Loire-Bretagne pour le département LOZERE
Carte des masses d'eau souterraines contaminées







Commune

-  Non classée antérieurement à classer
-  Classée Antérieurement à déclasser
-  Classée inchangée

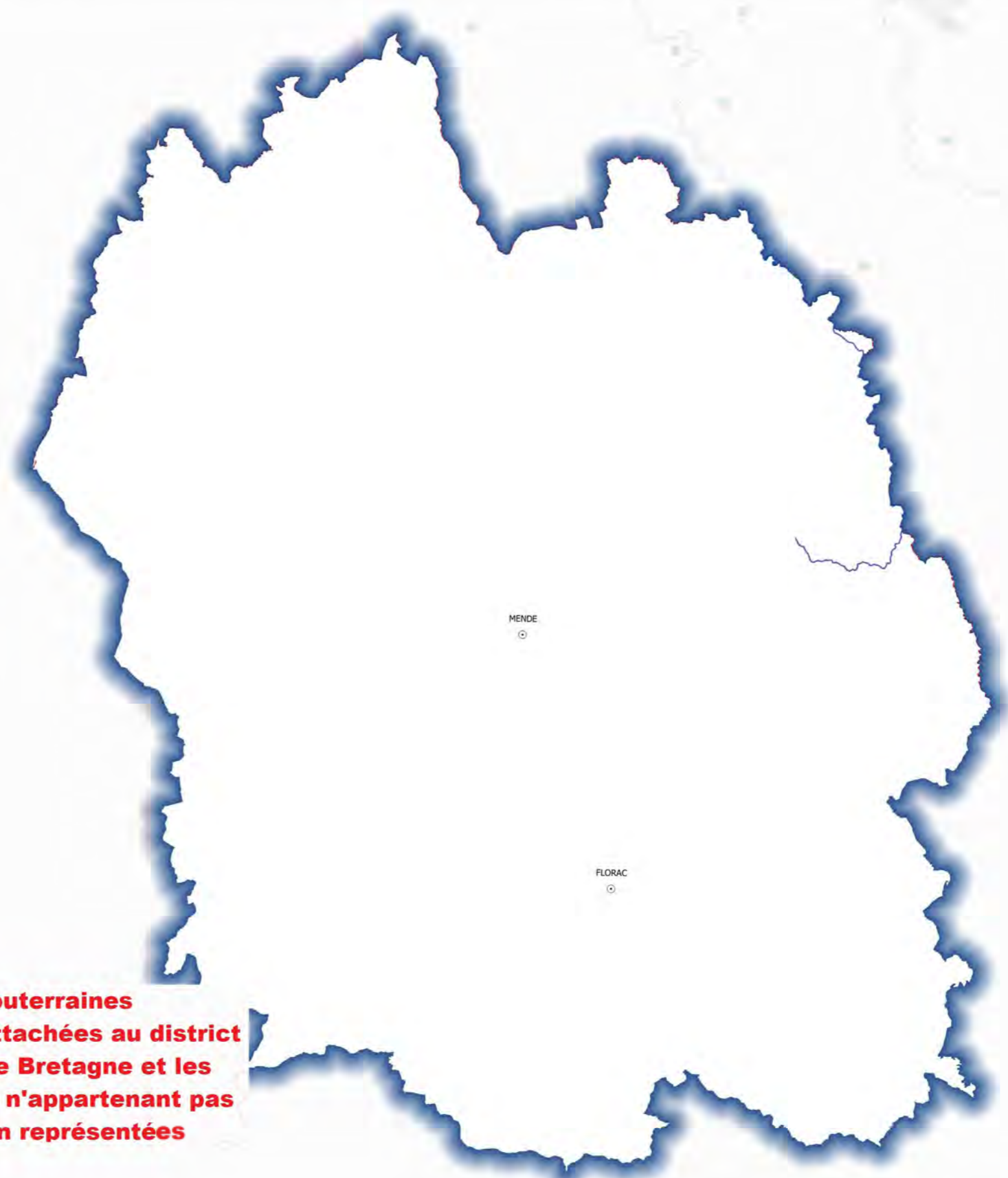
Qualitomètre

Rapportage 6eme Campagne

-  Non contaminé
-  Contaminé
- Hors rapportage
-  Non contaminé
-  Contaminé

Masse d'eau

-  Classée en 2016



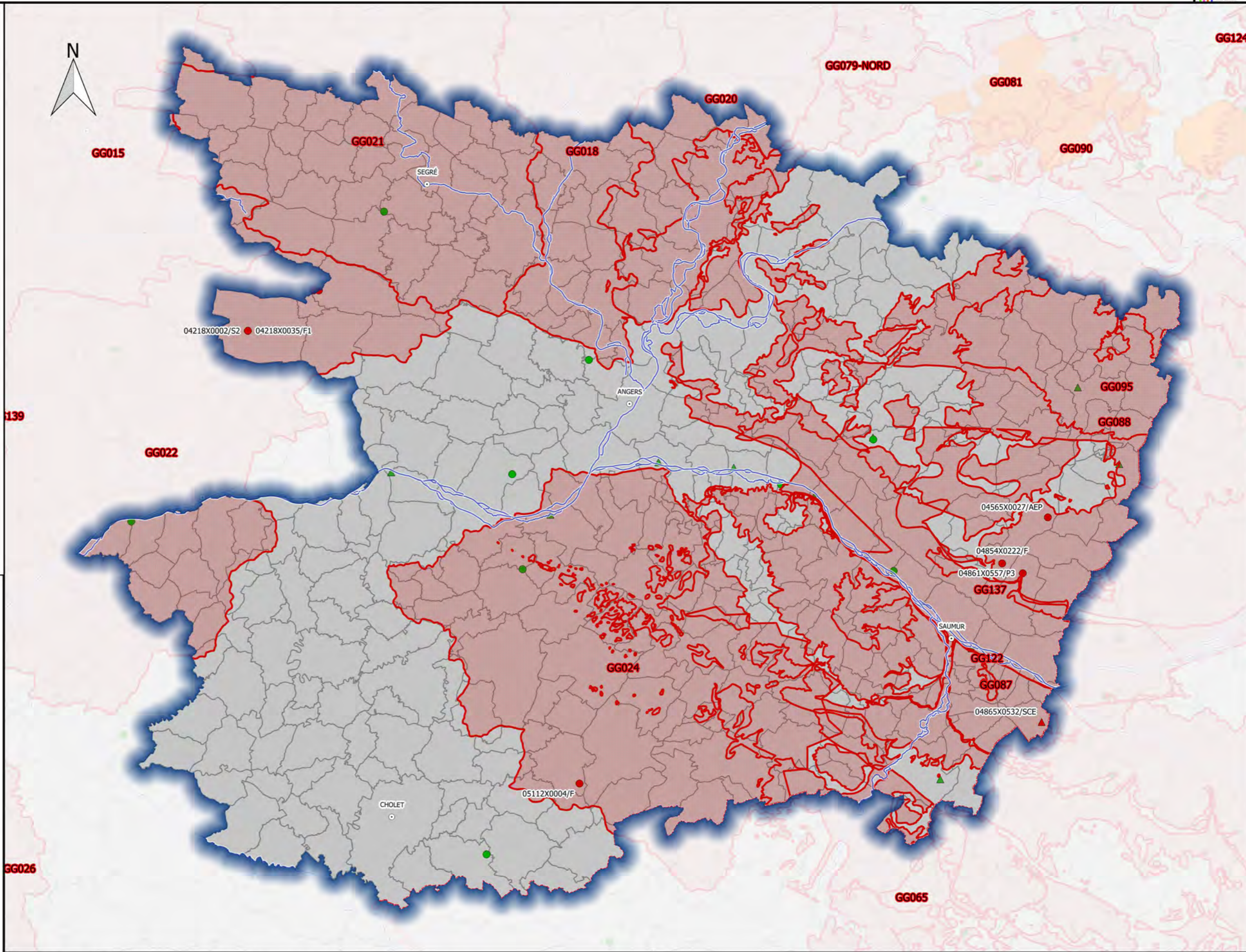
Les masses d'eau souterraines contaminées non rattachées au district hydrographique Loire Bretagne et les communes classées n'appartenant pas à ce district sont non représentées

**DOCUMENT
DE
CONCERTATION**

Révision des zones vulnérables 2016 sur le bassin Loire-Bretagne pour le département MAINE-ET-LOIRE
 Carte des masses d'eau souterraines contaminées

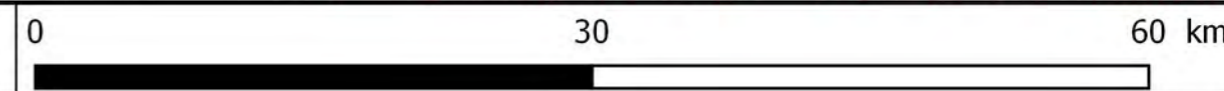


- Commune**
- Non classée antérieurement à classer
 - Classée Antérieurement à déclasser
 - Classée inchangée
- Qualitomètre**
- Rapportage 6eme Campagne
 - Non contaminé
 - Contaminé
 - Hors rapportage
 - ▲ Non contaminé
 - ▲ Contaminé
- Masse d'eau**
- Classée en 2016



**DOCUMENT
 DE
 CONCERTATION**

Sources : AELB/ADES, BD Topo©IGN, DREAL Centre-Val de Loire /SLBLB/DETL/UTIL
 Fait le 26/05/2016



Révision des zones vulnérables 2016 sur le bassin Loire-Bretagne pour le département MANCHE
Carte des masses d'eau souterraines contaminées



Commune

- Non classée antérieurement à classer
- Classée Antérieurement à déclasser
- Classée inchangée

Qualitomètre

Rapportage 6eme Campagne

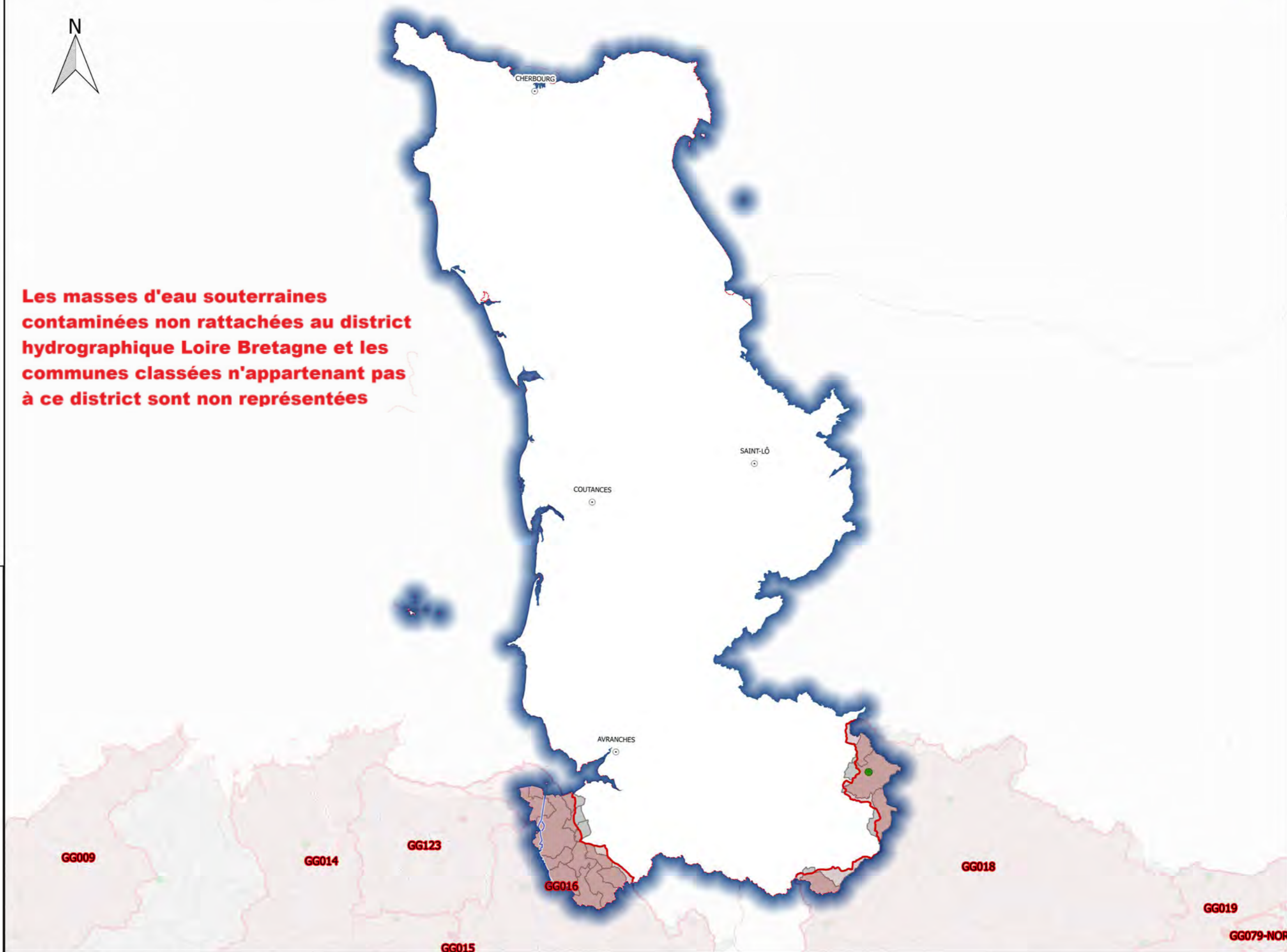
- Non contaminé
- Contaminé
- Hors rapportage
- Non contaminé
- Contaminé

Masse d'eau

- Classée en 2016



Les masses d'eau souterraines contaminées non rattachées au district hydrographique Loire Bretagne et les communes classées n'appartenant pas à ce district sont non représentées

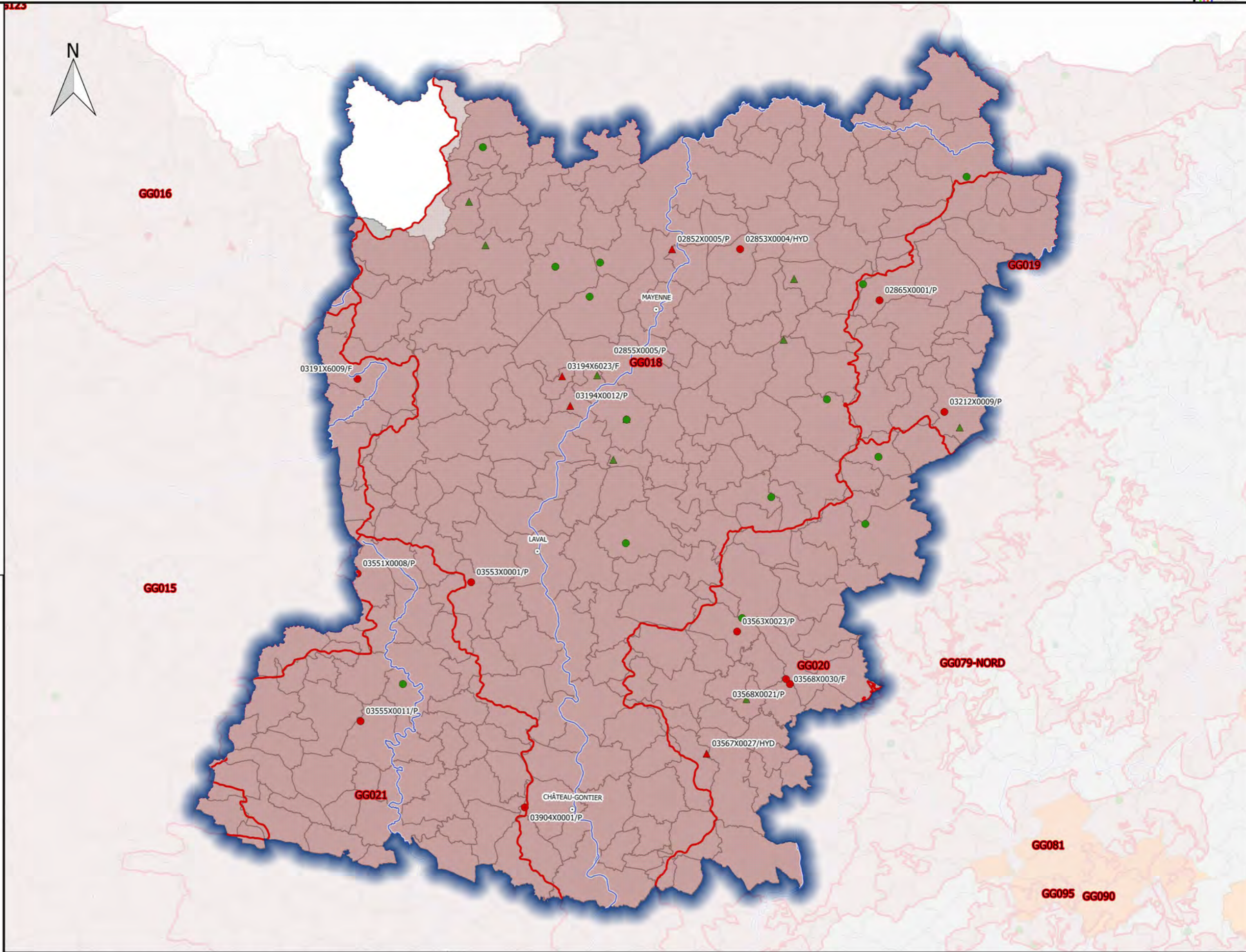


**DOCUMENT
DE
CONCERTATION**


Révision des zones vulnérables 2016 sur le bassin Loire-Bretagne pour le département MAYENNE
Carte des masses d'eau souterraines contaminées



- Commune**
- Non classée antérieurement à classer
 - Classée Antérieurement à déclasser
 - Classée inchangée
- Qualitomètre**
- Rapportage 6eme Campagne
- Non contaminé
 - Contaminé
- Hors rapportage
- Non contaminé
 - Contaminé
- Masse d'eau**
- Classée en 2016



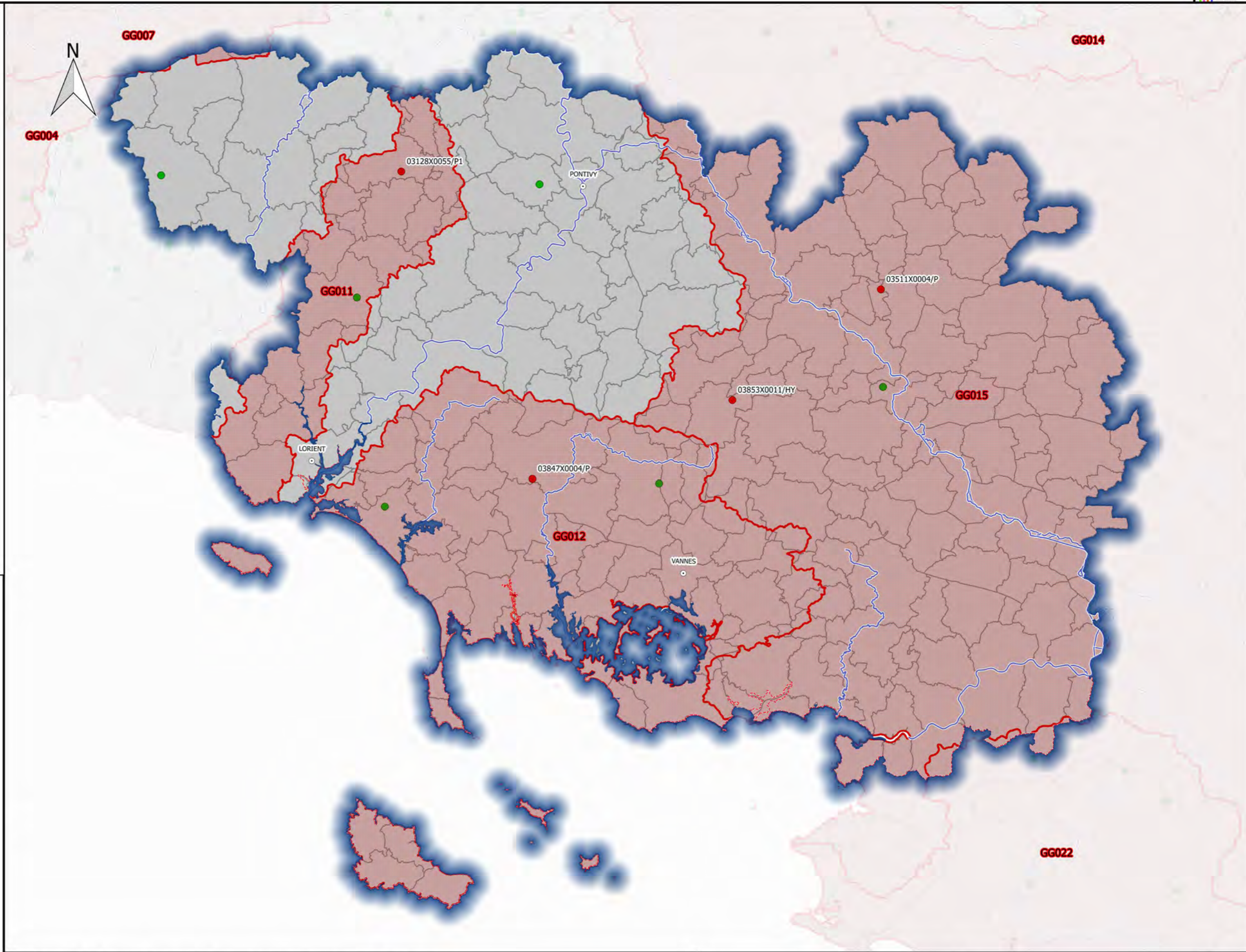
**DOCUMENT
DE
CONCERTATION**



Révision des zones vulnérables 2016 sur le bassin Loire-Bretagne pour le département MORBIHAN
Carte des masses d'eau souterraines contaminées




- Commune**
- Non classée antérieurement à classer
 - Classée Antérieurement à déclasser
 - Classée inchangée
- Qualitomètre**
- Rapportage 6eme Campagne
- Non contaminé
 - Contaminé
- Hors rapportage
- Non contaminé
 - Contaminé
- Masse d'eau**
- Classée en 2016



**DOCUMENT
DE
CONCERTATION**

Sources : AELB/ADES, BD Topo©IGN, DREAL Centre-Val de Loire /SLBLB/DETL/UTIL
 Fait le 26/05/2016

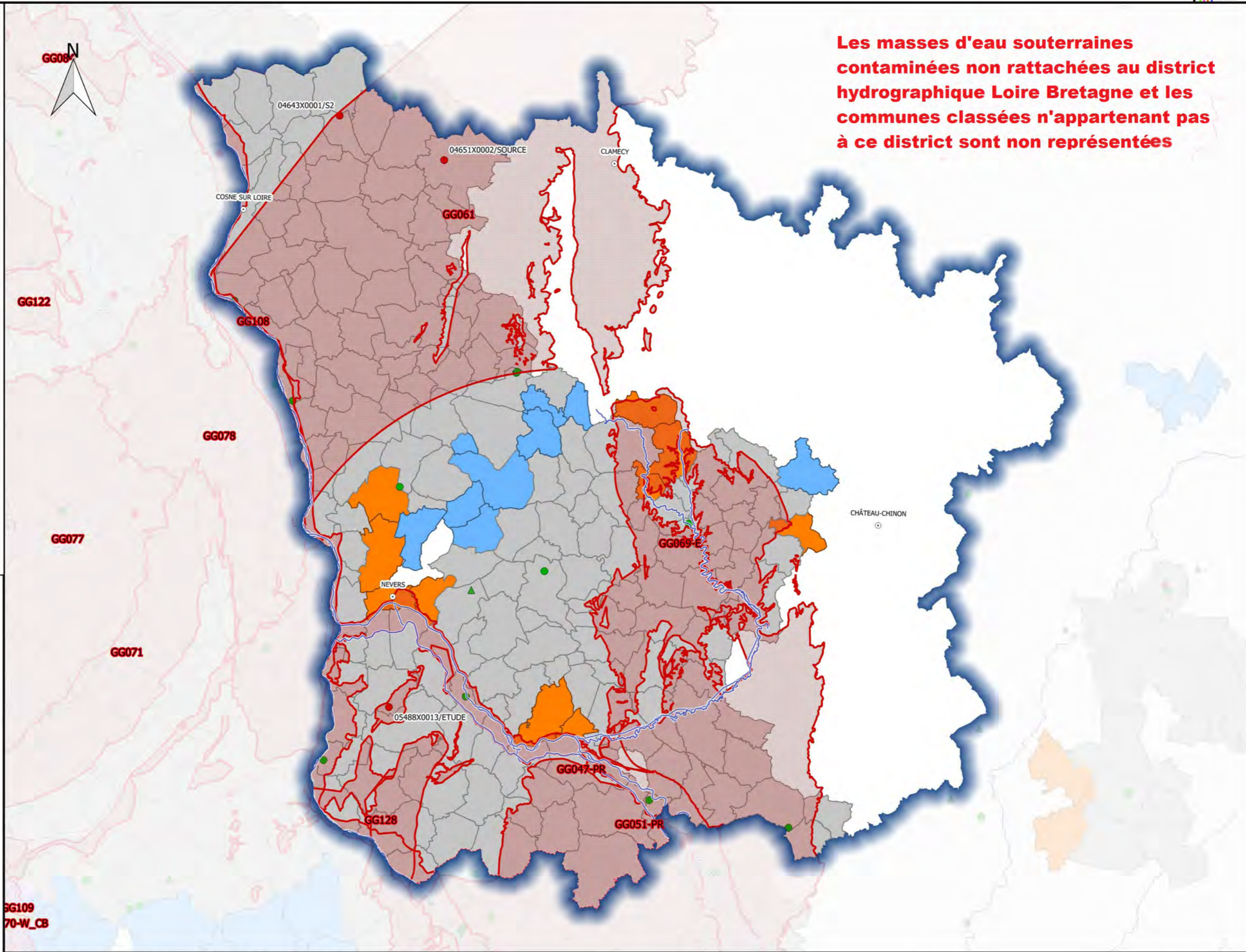


Révision des zones vulnérables 2016 sur le bassin Loire-Bretagne pour le département NIEVRE
Carte des masses d'eau souterraines contaminées



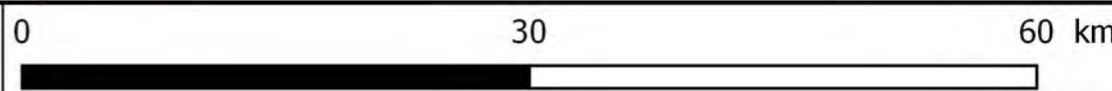
- Commune**
- Non classée antérieurement à classer
 - Classée Antérieurement à déclasser
 - Classée inchangée
- Qualitomètre**
- Rapportage 6eme Campagne
- Non contaminé
 - Contaminé
- Hors rapportage
- Non contaminé
 - Contaminé
- Masse d'eau**
- Classée en 2016

Les masses d'eau souterraines contaminées non rattachées au district hydrographique Loire Bretagne et les communes classées n'appartenant pas à ce district sont non représentées



**DOCUMENT
DE
CONCERTATION**

Sources : AELB/ADES, BD Topo©IGN, DREAL Centre-Val de Loire /SLBLB/DETL/UTIL
 Fait le 26/05/2016



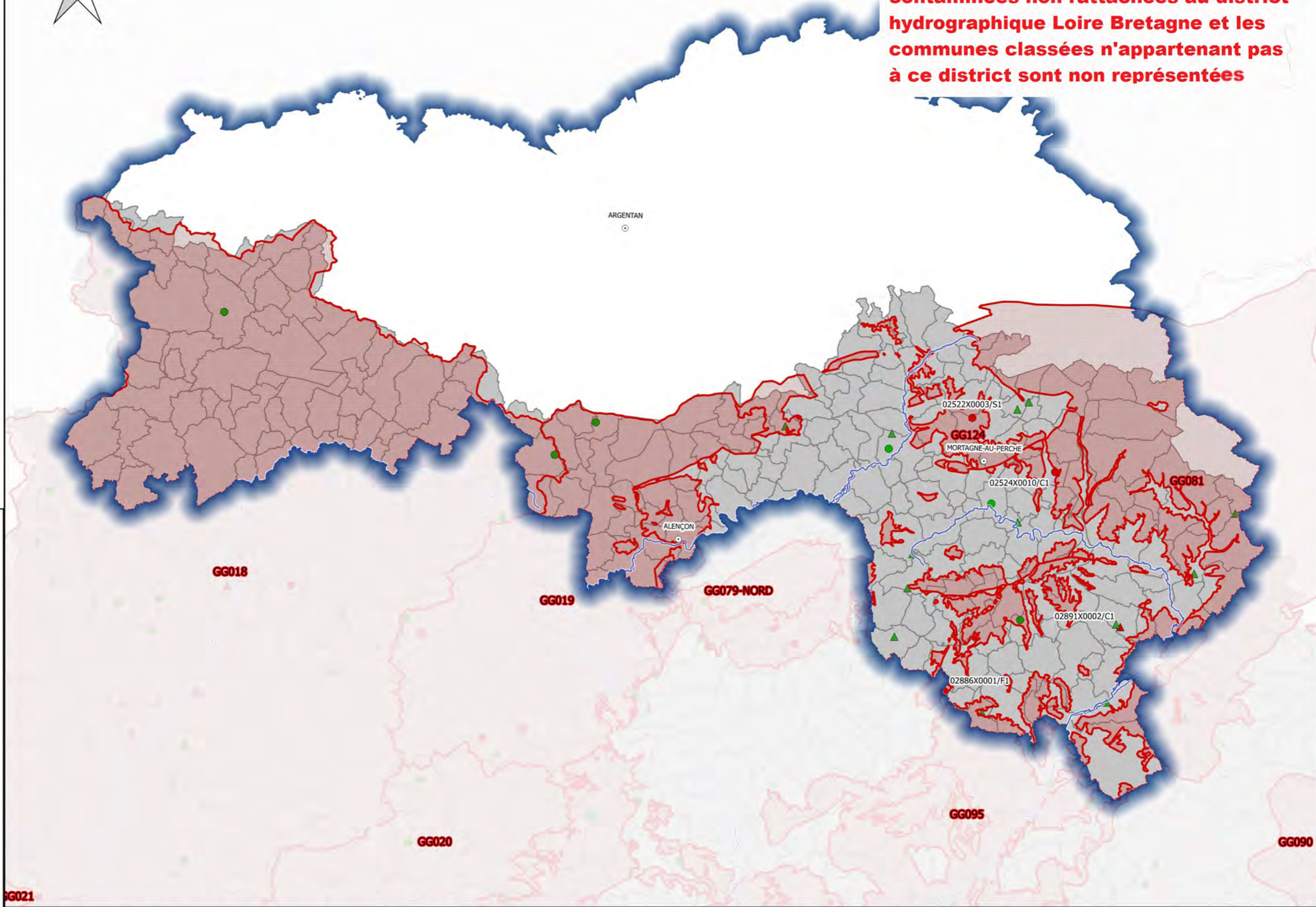
Révision des zones vulnérables 2016 sur le bassin Loire-Bretagne pour le département ORNE
Carte des masses d'eau souterraines contaminées



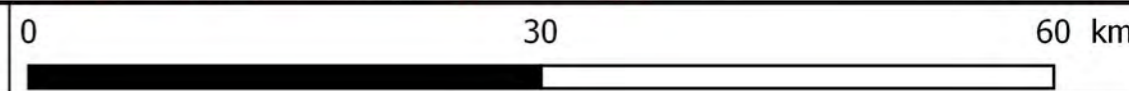
- Commune**
- Non classée antérieurement à classer
 - Classée Antérieurement à déclasser
 - Classée inchangée
- Qualitomètre**
- Rapportage 6eme Campagne
- Non contaminé
 - Contaminé
- Hors rapportage
- Non contaminé
 - Contaminé
- Masse d'eau**
- Classée en 2016



Les masses d'eau souterraines contaminées non rattachées au district hydrographique Loire Bretagne et les communes classées n'appartenant pas à ce district sont non représentées



**DOCUMENT
DE
CONCERTATION**



Révision des zones vulnérables 2016 sur le bassin Loire-Bretagne pour le département PUY-DE-DOME
Carte des masses d'eau souterraines contaminées



Commune

- Non classée antérieurement à classer
- Classée Antérieurement à déclasser
- Classée inchangée

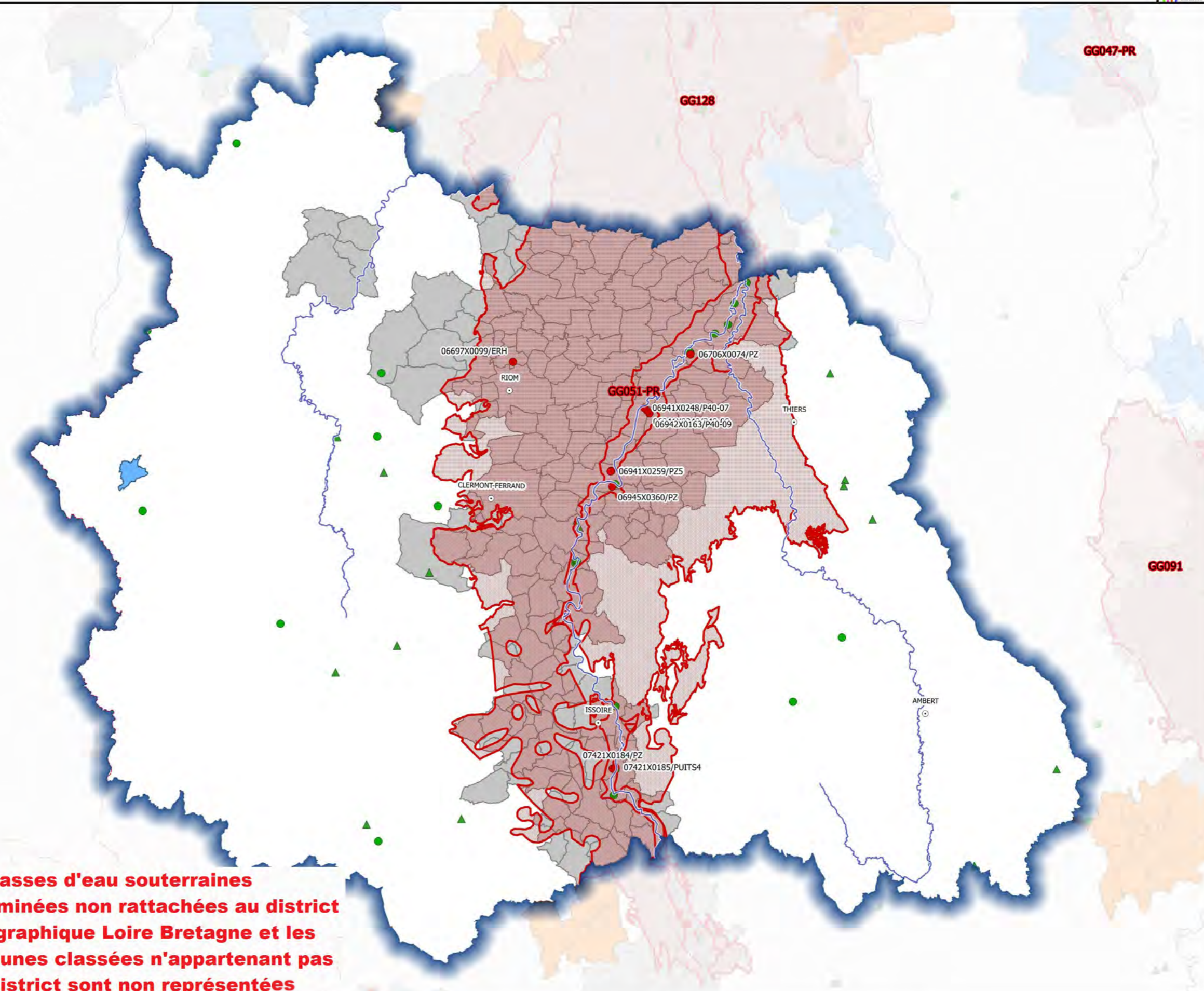
Qualitomètre

Rapportage 6eme Campagne

- Non contaminé
- Contaminé
- Hors rapportage
- Non contaminé
- Contaminé

Masse d'eau

- Classée en 2016



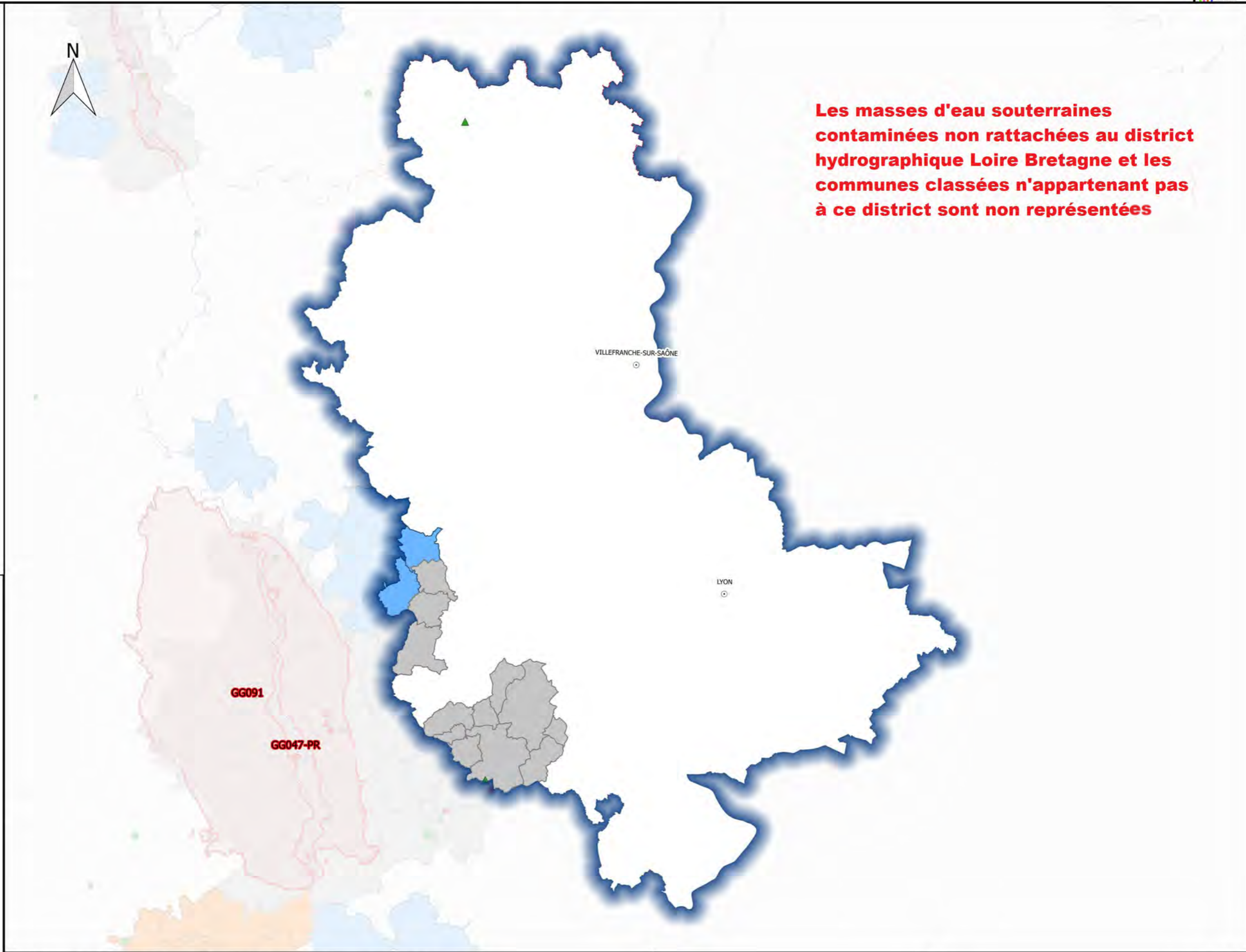
**DOCUMENT
DE
CONCERTATION**

Les masses d'eau souterraines contaminées non rattachées au district hydrographique Loire Bretagne et les communes classées n'appartenant pas à ce district sont non représentées

Révision des zones vulnérables 2016 sur le bassin Loire-Bretagne pour le département RHONE
Carte des masses d'eau souterraines contaminées



- Commune**
- Non classée antérieurement à classer
 - Classée Antérieurement à déclasser
 - Classée inchangée
- Qualitomètre**
- Rapportage 6eme Campagne
- Non contaminé
 - Contaminé
- Hors rapportage
- Non contaminé
 - Contaminé
- Masse d'eau**
- Classée en 2016



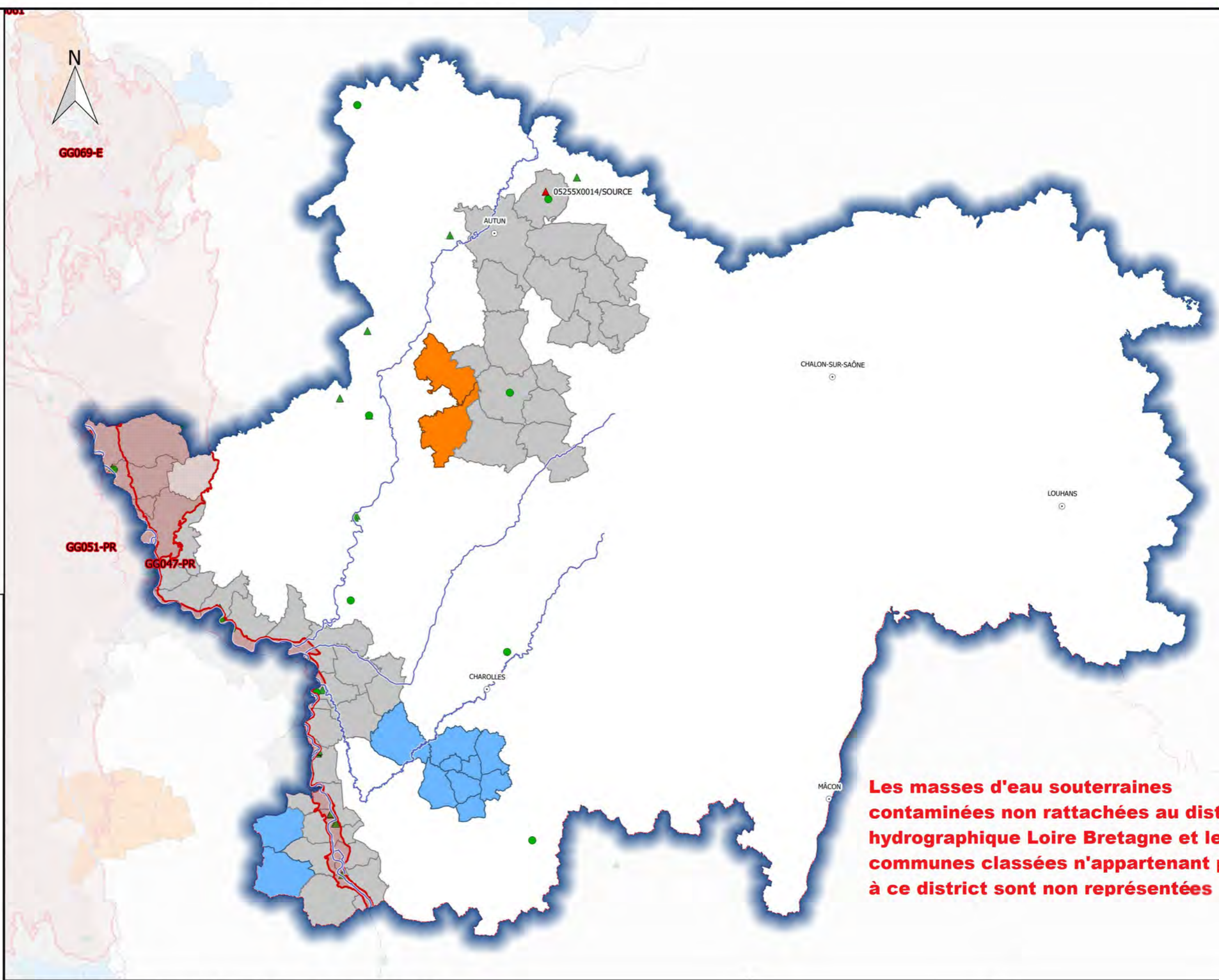
Les masses d'eau souterraines contaminées non rattachées au district hydrographique Loire Bretagne et les communes classées n'appartenant pas à ce district sont non représentées

**DOCUMENT
DE
CONCERTATION**

Révision des zones vulnérables 2016 sur le bassin Loire-Bretagne pour le département SAONE-ET-LOIRE
Carte des masses d'eau souterraines contaminées



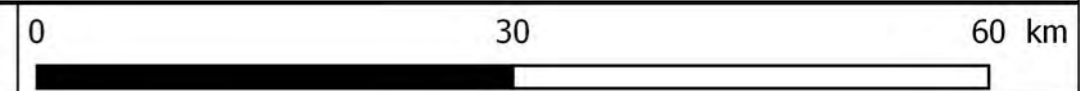
- Commune**
- Non classée antérieurement à classer
 - Classée Antérieurement à déclasser
 - Classée inchangée
- Qualitomètre**
- Rapportage 6eme Campagne
- Non contaminé
 - Contaminé
- Hors rapportage
- Non contaminé
 - Contaminé
- Masse d'eau**
- Classée en 2016



**DOCUMENT
DE
CONCERTATION**

Les masses d'eau souterraines contaminées non rattachées au district hydrographique Loire Bretagne et les communes classées n'appartenant pas à ce district sont non représentées

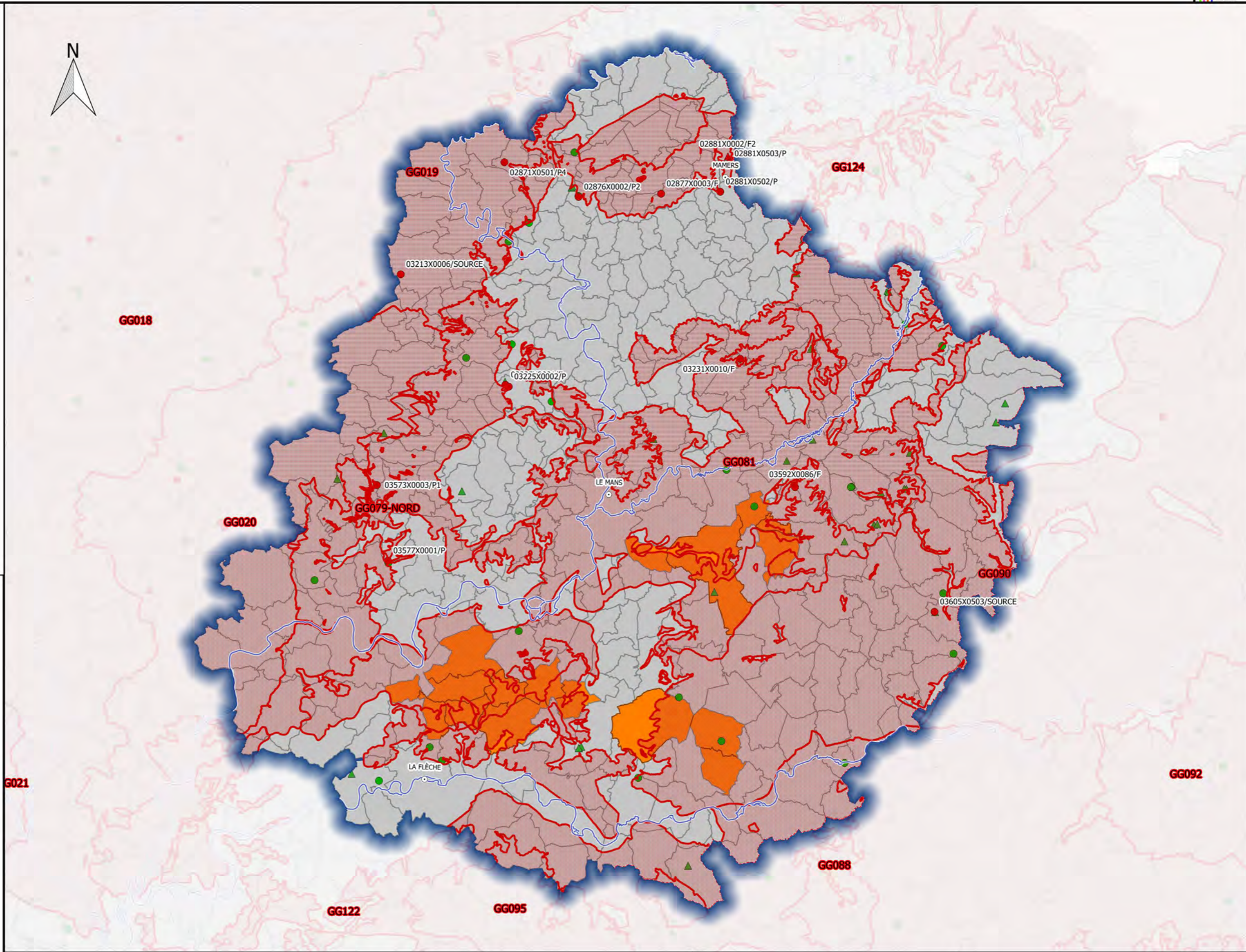
Sources : AELB/ADES, BD Topo©IGN, DREAL Centre-Val de Loire /SLBLB/DETL/UTIL
 Fait le 26/05/2016



Révision des zones vulnérables 2016 sur le bassin Loire-Bretagne pour le département SARTHE
Carte des masses d'eau souterraines contaminées

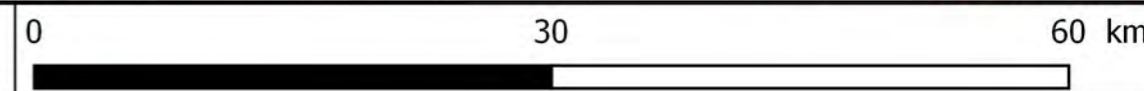


- Commune**
- Non classée antérieurement à classer
 - Classée Antérieurement à déclasser
 - Classée inchangée
- Qualitomètre**
- Rapportage 6eme Campagne
 - Non contaminé
 - Contaminé
 - Hors rapportage
 - Non contaminé
 - Contaminé
- Masse d'eau**
- Classée en 2016



**DOCUMENT
DE
CONCERTATION**

Sources : AELB/ADES, BD Topo©IGN, DREAL Centre-Val de Loire /SLBLB/DETL/UTIL
 Fait le 26/05/2016



Révision des zones vulnérables 2016 sur le bassin Loire-Bretagne pour le département VENDEE
Carte des masses d'eau souterraines contaminées



- Commune**
- Non classée antérieurement à classer
 - Classée Antérieurement à déclasser
 - Classée inchangée

- Qualitomètre**
- Rapportage 6eme Campagne
- Non contaminé
 - Contaminé
- Hors rapportage
- Non contaminé
 - Contaminé

- Masse d'eau**
- Classée en 2016

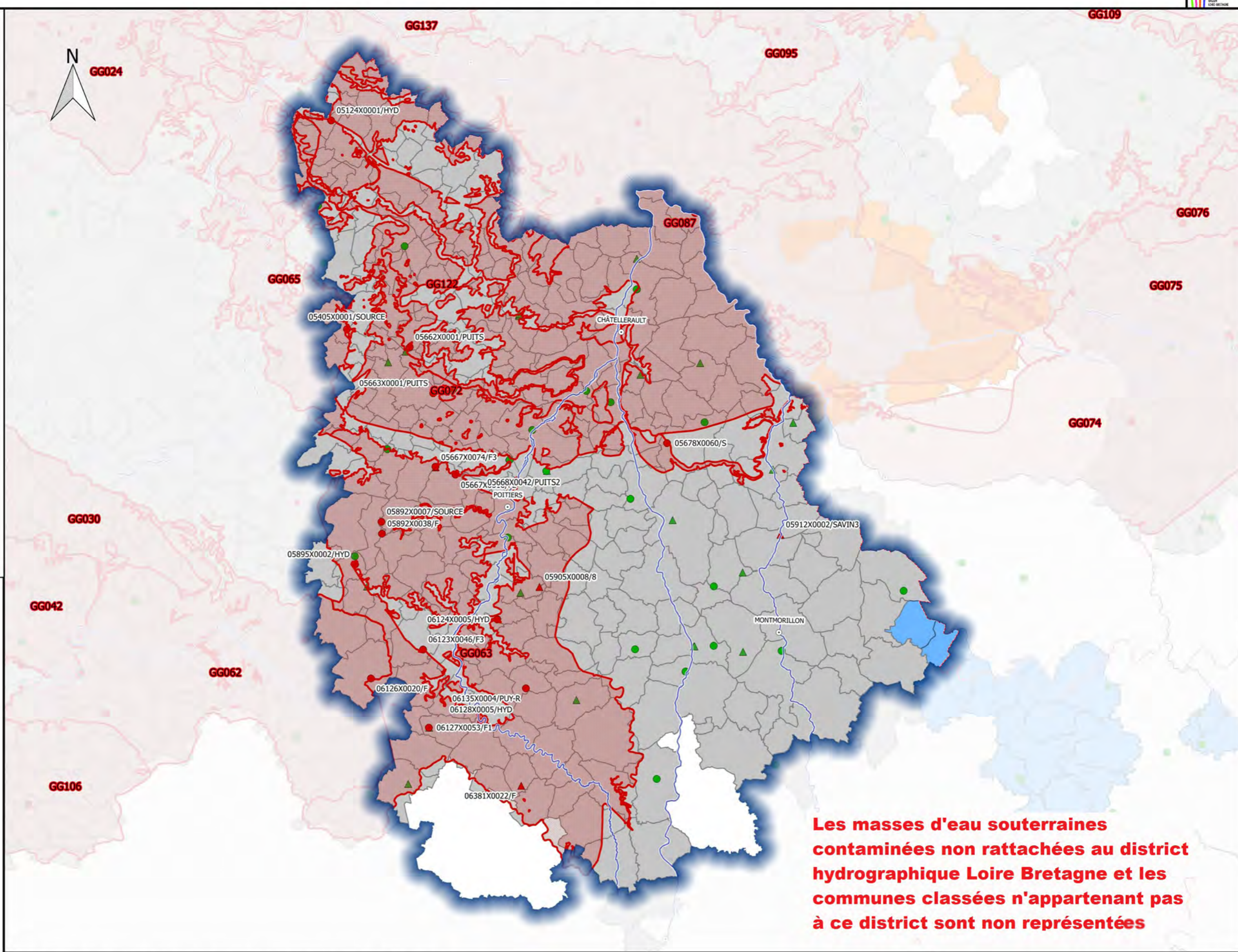
**DOCUMENT
DE
CONCERTATION**

Les masses d'eau souterraines contaminées non rattachées au district hydrographique Loire Bretagne et les communes classées n'appartenant pas à ce district sont non représentées

Révision des zones vulnérables 2016 sur le bassin Loire-Bretagne pour le département VIENNE
Carte des masses d'eau souterraines contaminées



- Commune**
- Non classée antérieurement à classer
 - Classée Antérieurement à déclasser
 - Classée inchangée
- Qualitomètre**
- Rapportage 6eme Campagne
- Non contaminé
 - Contaminé
- Hors rapportage
- Non contaminé
 - Contaminé
- Masse d'eau**
- Classée en 2016



**DOCUMENT
DE
CONCERTATION**

Les masses d'eau souterraines contaminées non rattachées au district hydrographique Loire Bretagne et les communes classées n'appartenant pas à ce district sont non représentées

Révision des zones vulnérables 2016 sur le bassin Loire-Bretagne pour le département YONNE
Carte des masses d'eau souterraines contaminées



Commune

- Non classée antérieurement à classer
- Classée Antérieurement à déclasser
- Classée inchangée

Qualitomètre

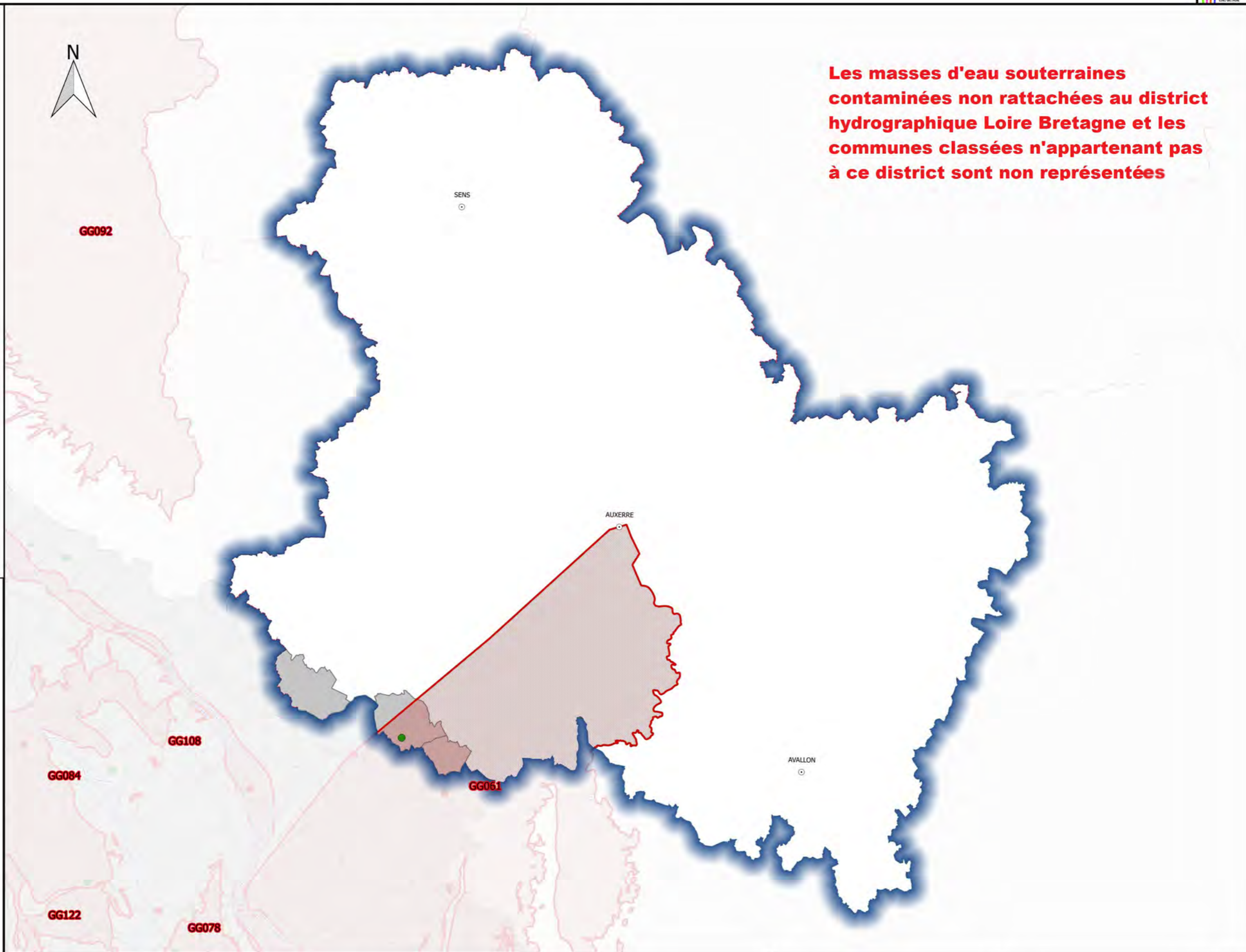
Rapportage 6eme Campagne

- Non contaminé
- Contaminé
- Hors rapportage
- Non contaminé
- Contaminé

Masse d'eau

- Classée en 2016

**DOCUMENT
DE
CONCERTATION**



Les masses d'eau souterraines contaminées non rattachées au district hydrographique Loire Bretagne et les communes classées n'appartenant pas à ce district sont non représentées