

Révision des zones vulnérables 2016 en Loire-Bretagne
Classement des qualitomètres de la 6ème campagne de surveillance sur la masse d'eau GG001
Bassin versant du Léon - Masse d'eau entièrement libre



Qualitomètre

Rapportage 6eme Campagne

● Non Classé

● Classé

Hors rapportage

▲ Non Classé

▲ Classé

Zones vulnérable classées

■ en 2012

■ avant 2012 et en 2015

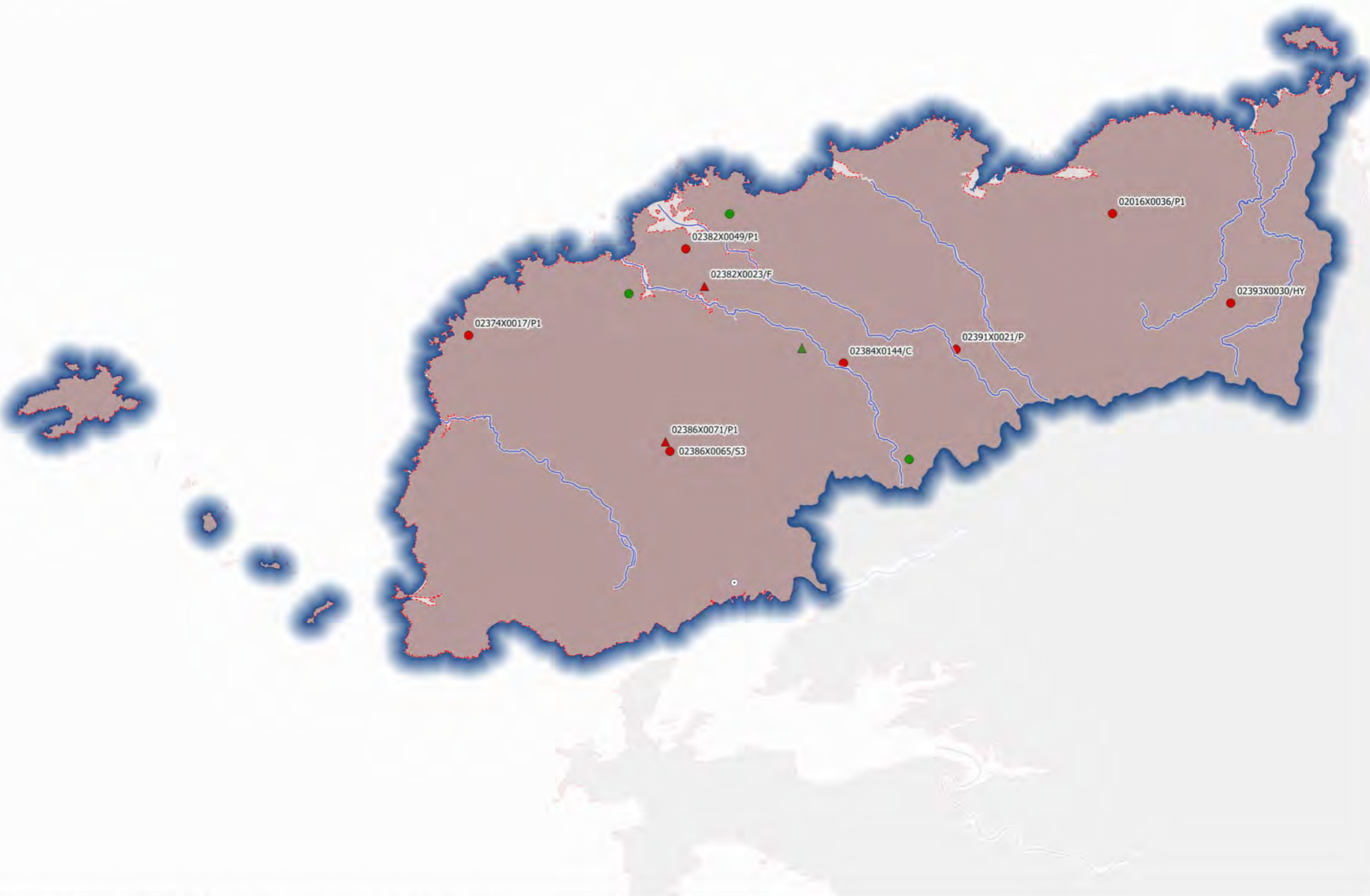
Complement

○ Préfecture

— Cours d'eau

□ Limites départementales

□ Limites régionales



Station	PCT90	D_P90	M_K	CLASSE
02393X0030/HY	108	-12	-2.19	CLASS
02016X0036/P1	83	-8	-3.02	CLASS
02382X0023/F	78	-25		CLASS
02374X0017/P1	70	0	-0.74	CLASS
02386X0065/S3	60	-9	-2.17	CLASS
02382X0049/P1	60	0	-1.21	CLASS
02384X0144/C	52	0	-2.43	CLASS
02386X0071/P1	49	49		CLASS
02391X0021/P	43	0	-1.84	CLASS
02381X0006/PE	47	-4	-1.19	NO_CLASS
02383X0001/PE	40	-14		NO_CLASS
02388X0106/PE	32	-10	-1.93	NO_CLASS

Sources : AELB/ADES, BD Topo®IGN, DREAL Centre-Val de Loire /SLBLB/DETL/UTIL
 Fait le 26/05/2016



Révision des zones vulnérables 2016 en Loire-Bretagne
Classement des qualitomètres de la 6ème campagne de surveillance sur la masse d'eau GG002
Bassin versant de la baie de Douarnenez - Masse d'eau entièrement libre



Qualitomètre

Rapportage 6eme Campagne

● Non Classé

● Classé

Hors rapportage

▲ Non Classé

▲ Classé

Zones vulnérable classées

■ en 2012

■ avant 2012 et en 2015

Complement


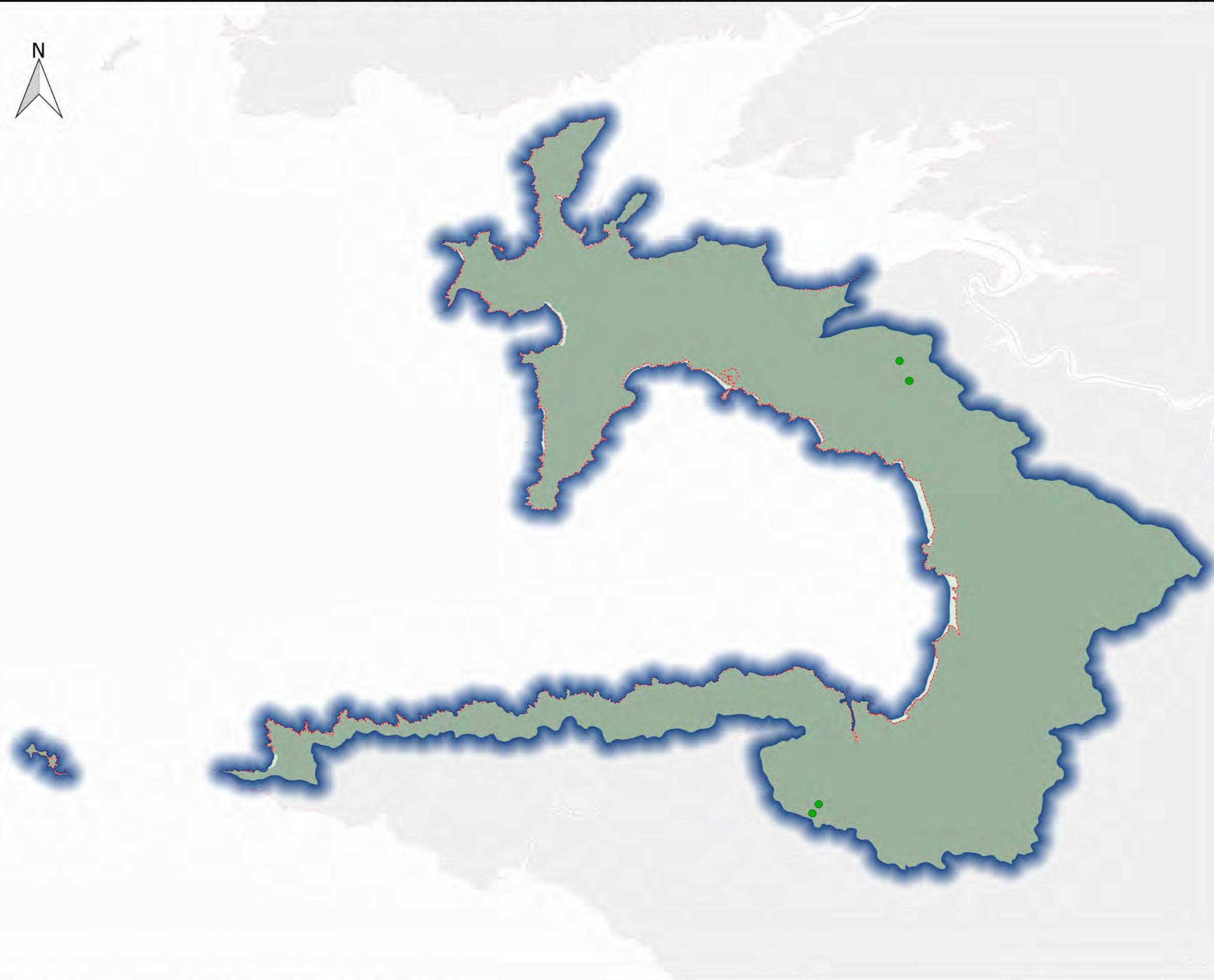
○ Préfecture

— Cours d'eau

□ Limites départementales

□ Limites régionales

Station	PCT90	D_P90	M_K	CLASSE
03454X0069/P1	36.4	-1.6	0.26	NO_CLASS
03101X0016/P1	22.7	-4.4	-0.75	NO_CLASS



Révision des zones vulnérables 2016 en Loire-Bretagne
Classement des qualitomètres de la 6ème campagne de surveillance sur la masse d'eau GG003
Bassin versant de la baie d'Audièrne - Masse d'eau entièrement libre



Qualitomètre

Rapportage 6eme Campagne

● Non Classé

● Classé

Hors rapportage

▲ Non Classé

▲ Classé

Zones vulnérable classées

■ en 2012

■ avant 2012 et en 2015

Complement

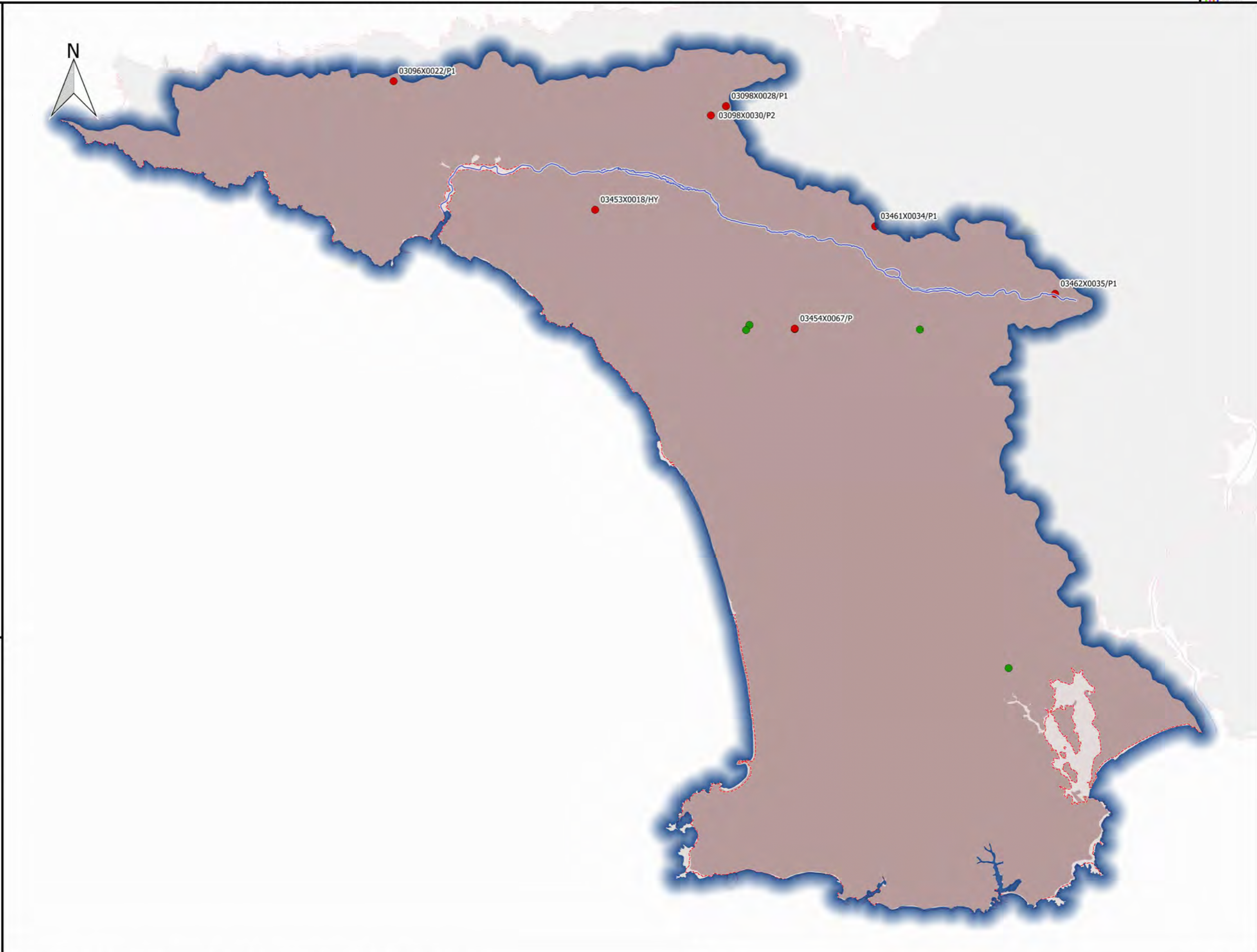
○ Préfecture

— Cours d'eau


□ Limites départementales

□ Limites régionales

Station	PCT90	D_P90	M_K	CLASSE
03453X0018/HY	59	-7	-1.19	CLASS
03462X0035/P1	53	0	-2.18	CLASS
03096X0022/P1	51	0	-0.51	CLASS
03461X0034/P1	50	0	-1.18	CLASS
03454X0067/P	48	0	0.00	CLASS
03098X0030/P2	48	0	-0.44	CLASS
03098X0028/P1	42	0	-0.83	CLASS
03454X0026/F	38	0	0.00	NO_CLASS
03454X0068/PE	37	0	-1.05	NO_CLASS
03461X0035/P1	25	0	0.00	NO_CLASS
03812X0025/S1	8.4	-1.7	-0.38	NO_CLASS



Sources : AELB/ADES, BD Topo®IGN, DREAL Centre-Val de Loire /SLBLB/DETL/UTIL
 Fait le 26/05/2016



Révision des zones vulnérables 2016 en Loire-Bretagne
Classement des qualitomètres de la 6ème campagne de surveillance sur la masse d'eau GG004
Bassin versant de l'Odet - Masse d'eau entièrement libre



Qualitomètre

- Rapportage 6eme Campagne
- Non Classé
 - Classé
- Hors rapportage
- ▲ Non Classé
 - ▲ Classé

Zones vulnérable classées

- en 2012
- avant 2012 et en 2015


Complement

- Préfecture
- Cours d'eau
- Limites départementales
- Limites régionales

Station	PCT90	D_P90	M_K	CLASSE
03108X0012/P	45	0	-1.90	CLASS
03472X0022/P1	38	-12	-1.27	NO_CLASS
03115X0042/P1	33	-5		NO_CLASS
03475X0036/P1	32	-8	-0.77	NO_CLASS
03103X0044/P3	11.3	-3.7		NO_CLASS
03466X0027/PE	0.05	-0.45	-0.08	NO_CLASS



Sources : AELB/ADES, BD Topo®IGN, DREAL Centre-Val de Loire /SLBLB/DETL/UTIL
 Fait le 26/05/2016



Révision des zones vulnérables 2016 en Loire-Bretagne
Classement des qualitomètres de la 6ème campagne de surveillance sur la masse d'eau GG005
Bassin versant de la baie de Concarneau - Aven - Masse d'eau entièrement libre



Qualitomètre

Rapportage 6eme Campagne

● Non Classé

● Classé

Hors rapportage

▲ Non Classé

▲ Classé

Zones vulnérable classées

■ en 2012

■ avant 2012 et en 2015

Complement

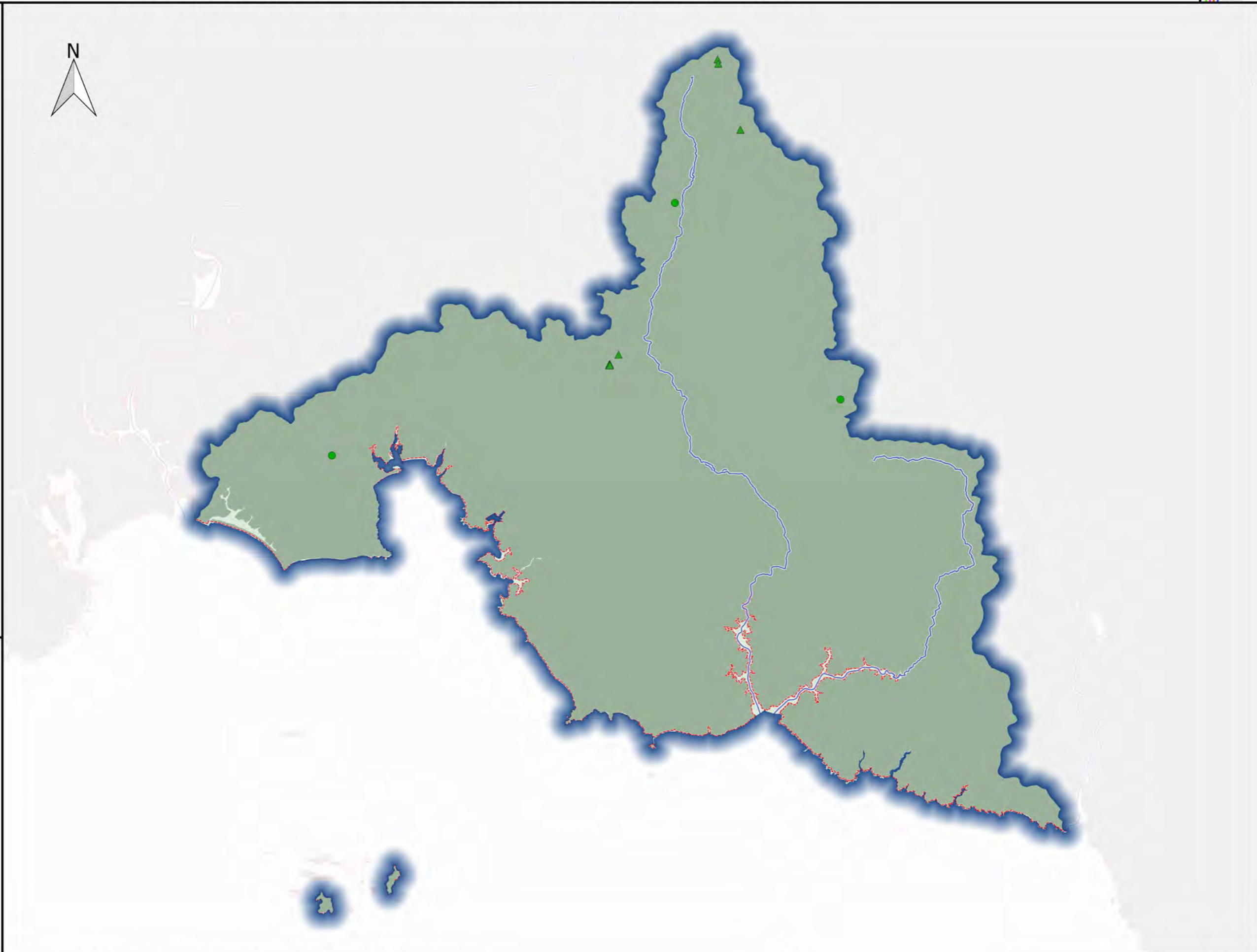
○ Préfecture

— Cours d'eau


□ Limites départementales

□ Limites régionales

Station	PCT90	D_P90	M_K	CLASSE
03472X0020/P1	43	-15	-1.45	NO_CLASS
03476X0035/P	37	3		NO_CLASS
03476X0064/S1	33	33		NO_CLASS
03476X0033/P2	32	32		NO_CLASS
03477X0011/HY	32	-5	-0.91	NO_CLASS
03476X0034/P3	30	-3		NO_CLASS
03476X0032/P1	30	-1		NO_CLASS
03473X0028/P	27	-5		NO_CLASS
03116X0028/P2	21	-2		NO_CLASS
03468X0051/P1	20.6	-3.8	0.00	NO_CLASS
03116X0029/P1	13	0		NO_CLASS



Sources : AELB/ADES, BD Topo®IGN, DREAL Centre-Val de Loire /SLBLB/DETL/UTIL
 Fait le 26/05/2016



Révision des zones vulnérables 2016 en Loire-Bretagne
Classement des qualitomètres de la 6ème campagne de surveillance sur la masse d'eau GG006
Bassin versant de la Laïta - Masse d'eau entièrement libre



Qualitomètre

Rapportage 6eme Campagne

● Non Classé

● Classé

Hors rapportage

▲ Non Classé

▲ Classé

Zones vulnérable classées

■ en 2012

■ avant 2012 et en 2015

Complement


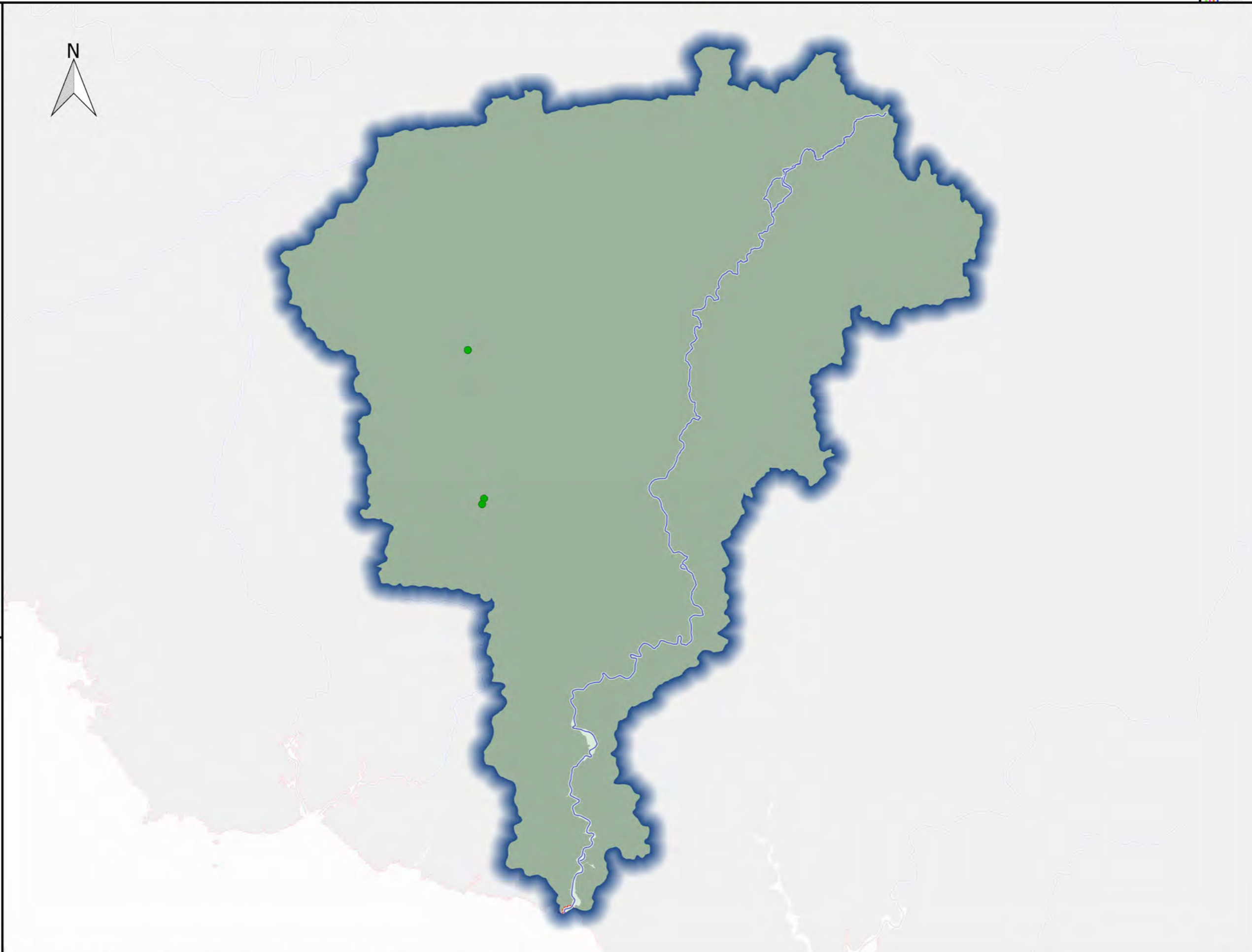
○ Préfecture

— Cours d'eau

□ Limites départementales

□ Limites régionales

Station	PCT90	D_P90	M_K	CLASSE
03474X0030/CAP	21	-6	-1.00	NO_CLASS



Révision des zones vulnérables 2016 en Loire-Bretagne
Classement des qualitomètres de la 6ème campagne de surveillance sur la masse d'eau GG007
Bassin versant de l'Aulne - Masse d'eau entièrement libre



Qualitomètre

Rapportage 6eme Campagne

● Non Classé

● Classé

Hors rapportage

▲ Non Classé

▲ Classé

Zones vulnérable classées

■ en 2012

■ avant 2012 et en 2015

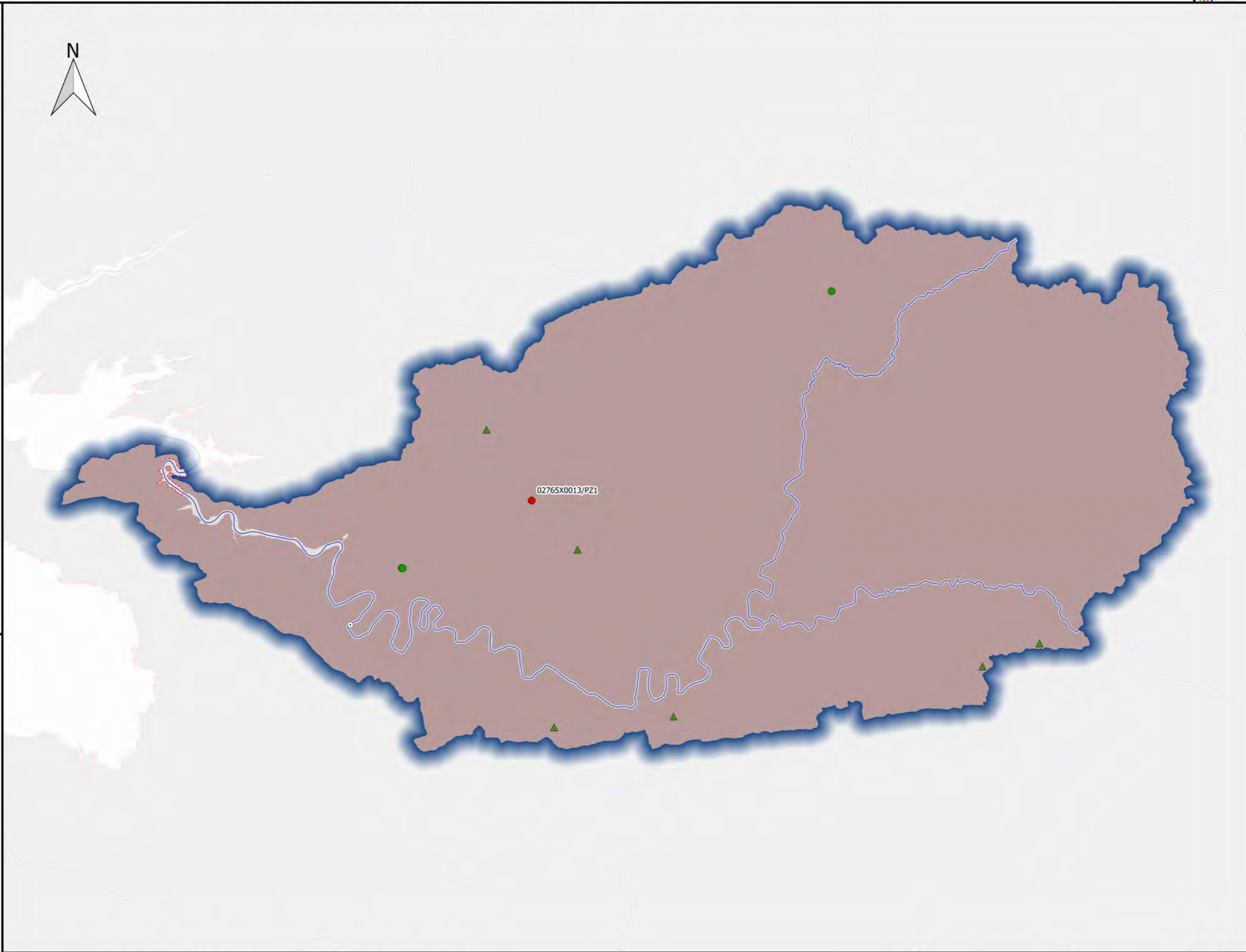
Complement

○ Préfecture

— Cours d'eau

□ Limites départementales

□ Limites régionales



Station	PCT90	D_P90	M_K	CLASSE
02765X0013/PZ1	46	0	-1.36	CLASS
03104X0007/HY	42.7	-6.5	-0.95	NO_CLASS
03104X0038/P2	39	0	-0.75	NO_CLASS
03122X0074/P1	35	35		NO_CLASS
02765X0025/P	27	-10		NO_CLASS
03122X0073/P1	22	22		NO_CLASS
02408X0017/HY	18.2	6.7	-0.40	NO_CLASS
03115X0037/P1	13	-2		NO_CLASS
02758X0023/P	8.8	-3.2		NO_CLASS
03113X0029/P2	3.6	-0.2		NO_CLASS

Révision des zones vulnérables 2016 en Loire-Bretagne
Classement des qualitomètres de la 6ème campagne de surveillance sur la masse d'eau GG008
Bassin versant de la baie de Morlaix - Masse d'eau entièrement libre



Qualitomètre

Rapportage 6eme Campagne

- Non Classé
- Classé
- Hors rapportage
- ▲ Non Classé
- ▲ Classé

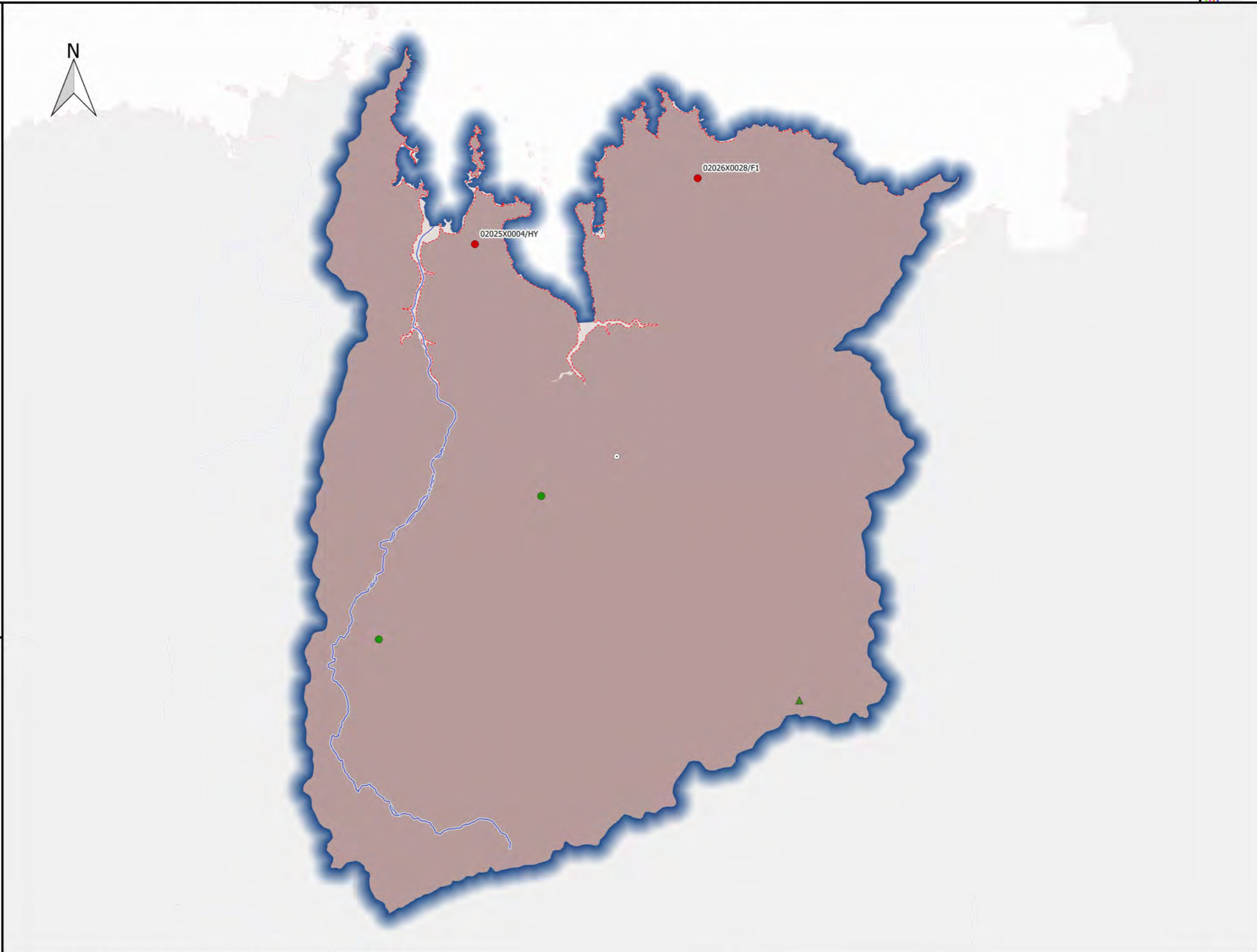
Zones vulnérable classées

- en 2012
- avant 2012 et en 2015

Complement

- Préfecture
- Cours d'eau
- Limites départementales
- Limites régionales

Station	PCT90	D_P90	M_K	CLASSE
02025X0004/HY	76	-15	-2.78	CLASS
02026X0028/F1	53	-2	-1.59	CLASS
02402X0008/C8	41.5	-7.5	-2.65	NO_CLASS
02407X0032/P2	32	-1		NO_CLASS



Révision des zones vulnérables 2016 en Loire-Bretagne
Classement des qualitomètres de la 6ème campagne de surveillance sur la masse d'eau GG009
Bassin versant du Golfe de Saint-Brieux - Masse d'eau entièrement libre



Qualitomètre

Rapportage 6eme Campagne

● Non Classé

● Classé

Hors rapportage

▲ Non Classé

▲ Classé

Zones vulnérable classées

■ en 2012

■ avant 2012 et en 2015

Complement

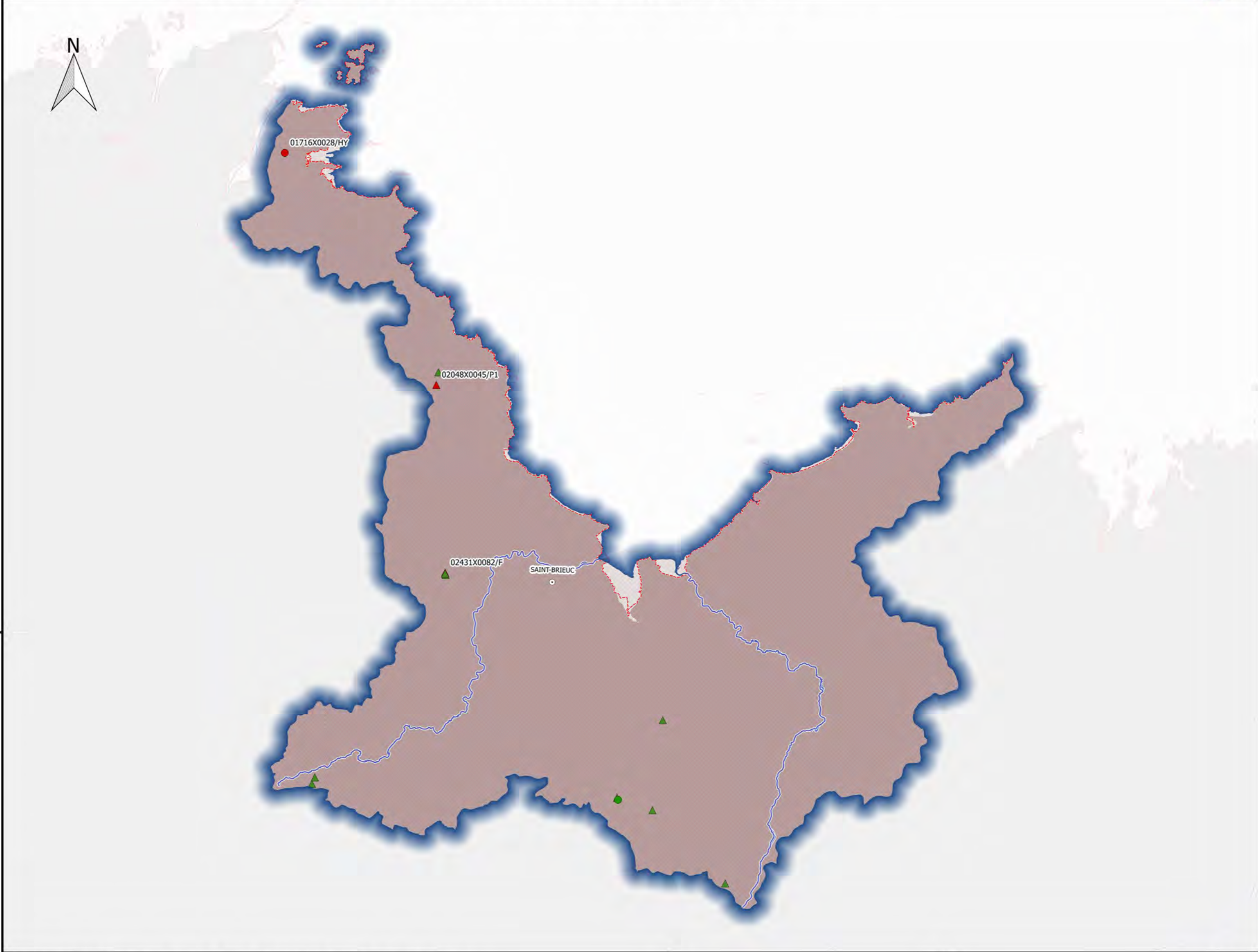
○ Préfecture

— Cours d'eau

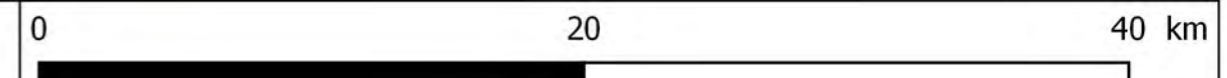
□ Limites départementales

□ Limites régionales

Station	PCT90	D_P90	M_K	CLASSE
01716X0028/HY	103	-7	0.00	CLASS
02048X0045/P1	66	-12		CLASS
02431X0082/F	48	-7		CLASS
02431X0083/F	30	1		NO_CLASS
02798X0055/P1	24	24		NO_CLASS
02783X0065/P1	20	20		NO_CLASS
02048X0016/S6	20	20		NO_CLASS
02793X0048/P	13	-2		NO_CLASS
02793X0044/P1	12.8	0.8	0.00	NO_CLASS
02793X0058/S1	10	10		NO_CLASS
02431X0105/F99-1	10	-9		NO_CLASS
02783X0066/P1	6	0		NO_CLASS
02437X0090/F2	2	0		NO_CLASS



Sources : AELB/ADES, BD Topo®IGN, DREAL Centre-Val de Loire /SLBLB/DETL/UTIL
 Fait le 26/05/2016



Révision des zones vulnérables 2016 en Loire-Bretagne
Classement des qualitomètres de la 6ème campagne de surveillance sur la masse d'eau GG010
Bassin versant du Blavet - Masse d'eau entièrement libre



Qualitomètre

Rapportage 6eme Campagne

- Non Classé
- Classé
- Hors rapportage
- ▲ Non Classé
- ▲ Classé

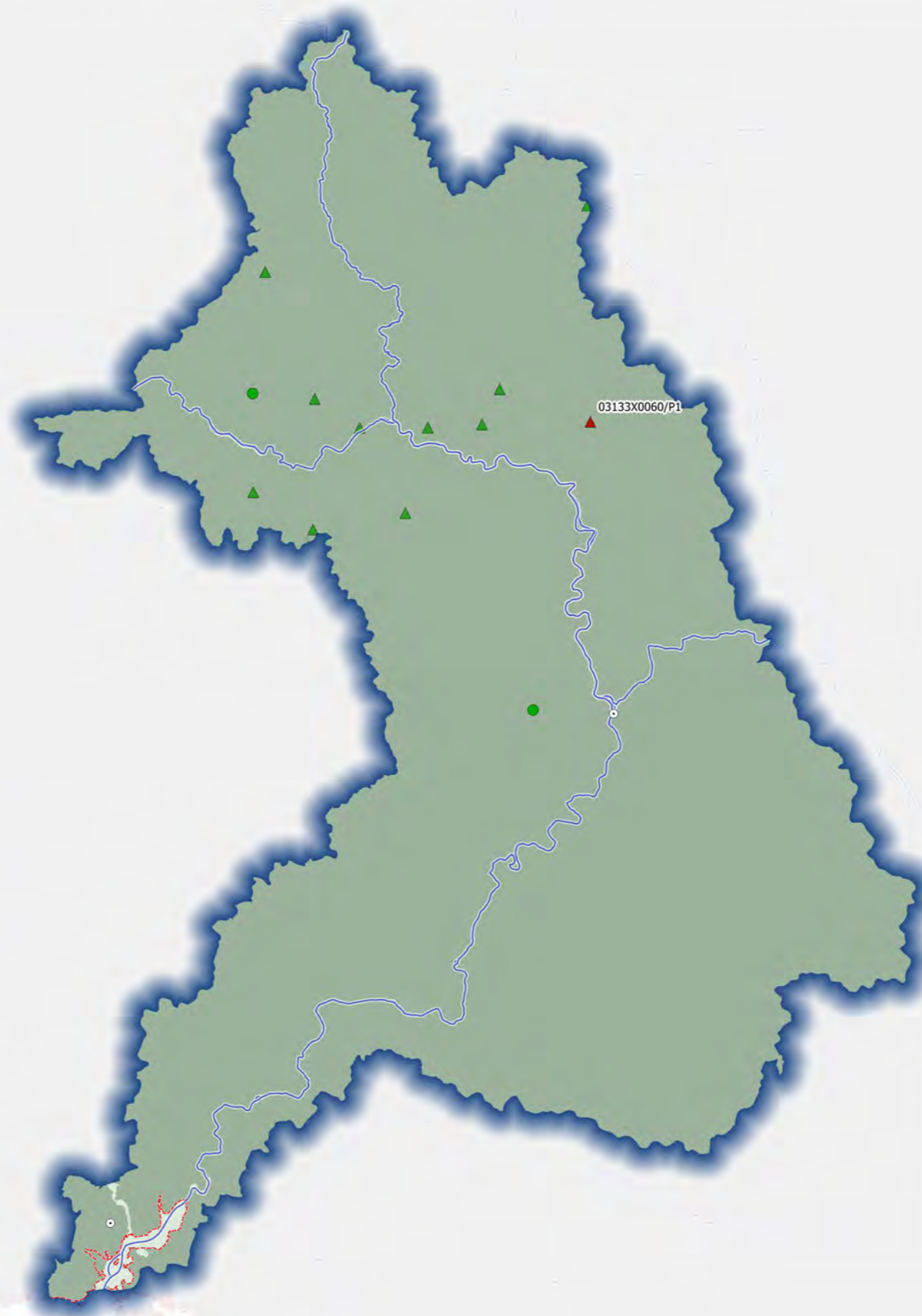
Zones vulnérable classées

- en 2012
- avant 2012 et en 2015

Complement

- Préfecture
- Cours d'eau
- Limites départementales
- Limites régionales

Station	PCT90	D_P90	M_K	CLASSE
03133X0060/P1	45	-2		CLASS
02783X0050/P	39	-14		NO_CLASS
03124X0073/P1	30	-4		NO_CLASS
03131X0078/P1	28	28		NO_CLASS
02786X0046/P1	27	-2		NO_CLASS
03124X0072/P1	24	-21.6	0.00	NO_CLASS
03132X0068/P	23	1		NO_CLASS
03131X0085/P	23	23		NO_CLASS
03124X0071/P1	22	-2		NO_CLASS
03137X0023/P1	21.6	-9.4	-1.19	NO_CLASS
03131X0084/P1	21	0		NO_CLASS
02778X0023/P1	8	-2		NO_CLASS
03132X0066/P1	2	-1		NO_CLASS



Révision des zones vulnérables 2016 en Loire-Bretagne
Classement des qualitomètres de la 6ème campagne de surveillance sur la masse d'eau GG011
Bassin versant du Scorff - Masse d'eau entièrement libre



Qualitomètre

Rapportage 6eme Campagne

● Non Classé

● Classé

Hors rapportage

▲ Non Classé

▲ Classé

Zones vulnérable classées

■ en 2012

■ avant 2012 et en 2015

Complement

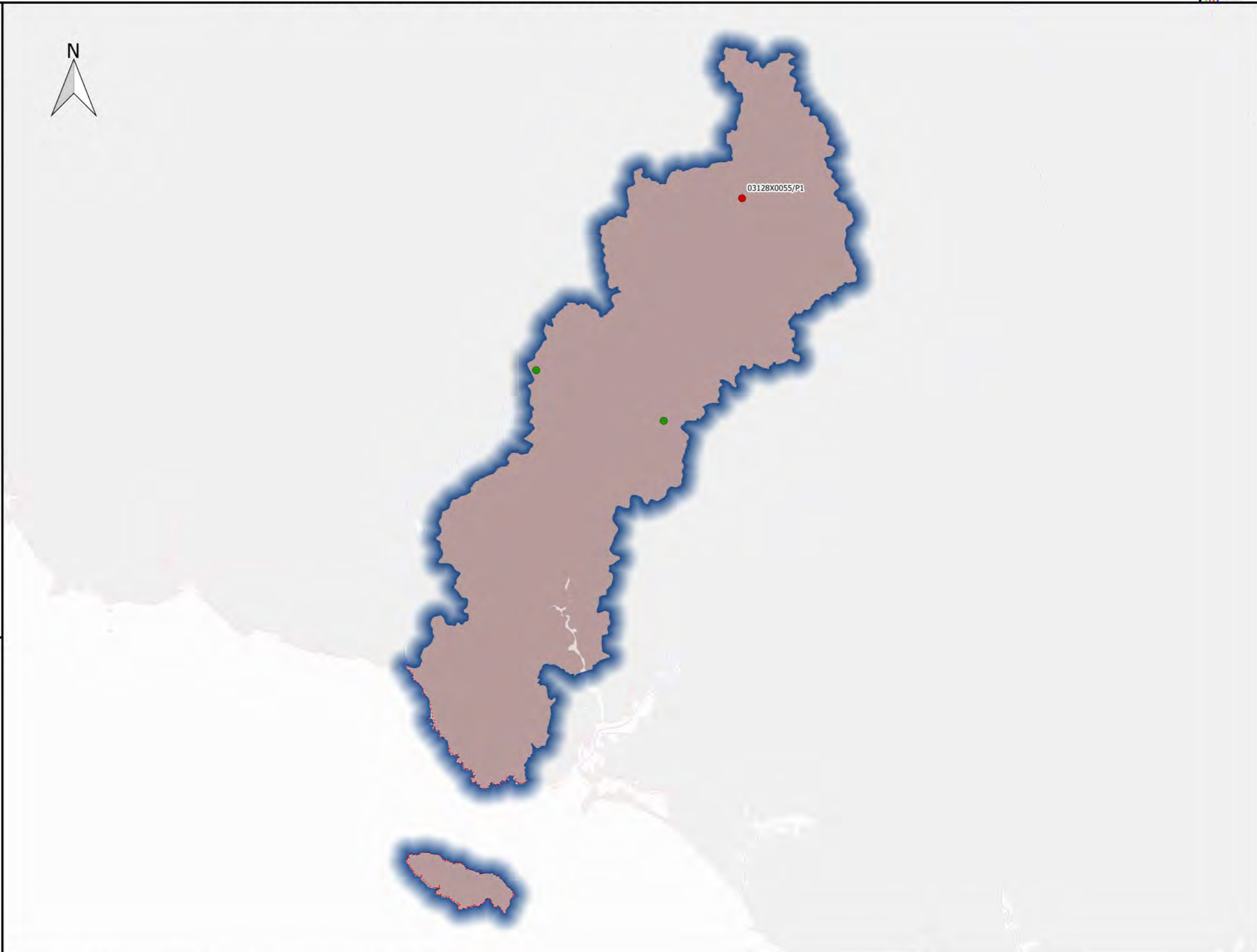
○ Préfecture

— Cours d'eau

□ Limites départementales

□ Limites régionales

Station	PCT90	D_P90	M_K	CLASSE
03128X0055/P1	44	0	0.48	CLASS
03488X0025/P2	36.9	-4.8	0.00	NO_CLASS
03486X0003/PE	36	-10	-0.90	NO_CLASS



Révision des zones vulnérables 2016 en Loire-Bretagne
Classement des qualitomètres de la 6ème campagne de surveillance sur la masse d'eau GG012
Bassin versant du Golfe du Morbihan - Masse d'eau entièrement libre



Qualitomètre

Rapportage 6eme Campagne

● Non Classé

● Classé

Hors rapportage

▲ Non Classé

▲ Classé

Zones vulnérable classées

■ en 2012

■ avant 2012 et en 2015

Complement

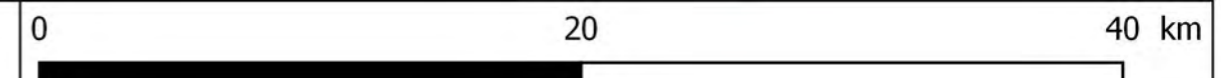
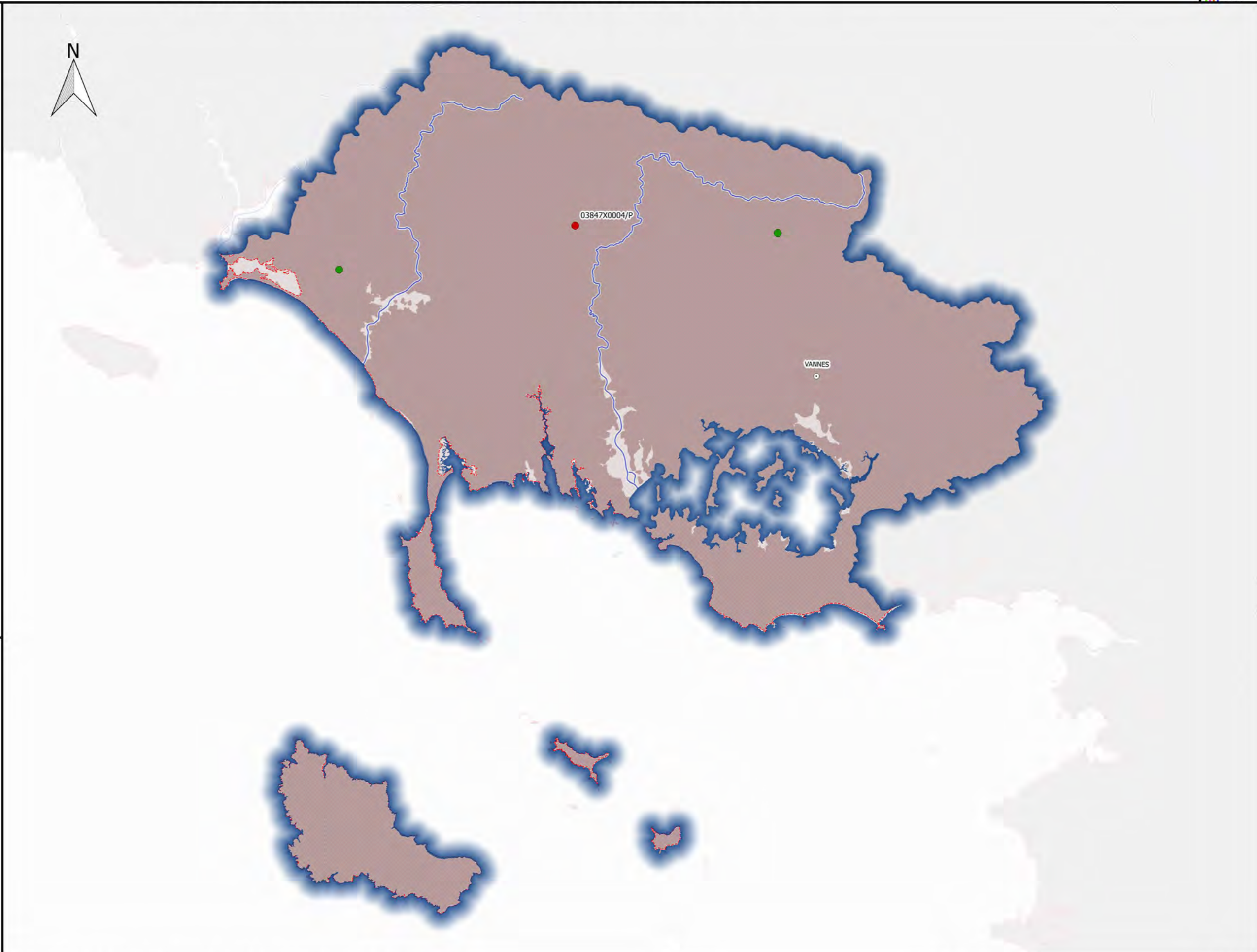
○ Préfecture

— Cours d'eau

□ Limites départementales

□ Limites régionales

Station	PCT90	D_P90	M_K	CLASSE
03847X0004/P	63	13	-1.86	CLASS
03838X0017/P	31.5	-2.5	-0.89	NO_CLASS
03855X0002/HY	17.9	-5.8	-0.91	NO_CLASS



Révision des zones vulnérables 2016 en Loire-Bretagne
Classement des qualitomètres de la 6ème campagne de surveillance sur la masse d'eau GG013
Bassin versant de l'Arguenon - Masse d'eau entièrement libre



Qualitomètre

Rapportage 6eme Campagne

● Non Classé

● Classé

Hors rapportage

▲ Non Classé

▲ Classé

Zones vulnérable classées

■ en 2012

■ avant 2012 et en 2015

Complement

○ Préfecture

— Cours d'eau


□ Limites départementales

□ Limites régionales

Station	PCT90	D_P90	M_K	CLASSE
02807X0011/P1	40	-13		NO_CLASS
02805X0055/P1	16	-3		NO_CLASS
02447X0057/P1	11.9	-5.1	0.00	NO_CLASS



Sources : AELB/ADES, BD Topo®IGN, DREAL Centre-Val de Loire /SLBLB/DETL/UTIL
 Fait le 26/05/2016



Révision des zones vulnérables 2016 en Loire-Bretagne
Classement des qualitomètres de la 6ème campagne de surveillance sur la masse d'eau GG014
Bassin versant de Rance-Frémur - Masse d'eau entièrement libre



Qualitomètre

Rapportage 6eme Campagne

● Non Classé

● Classé

Hors rapportage

▲ Non Classé

▲ Classé

Zones vulnérable classées

■ en 2012

■ avant 2012 et en 2015

Complement


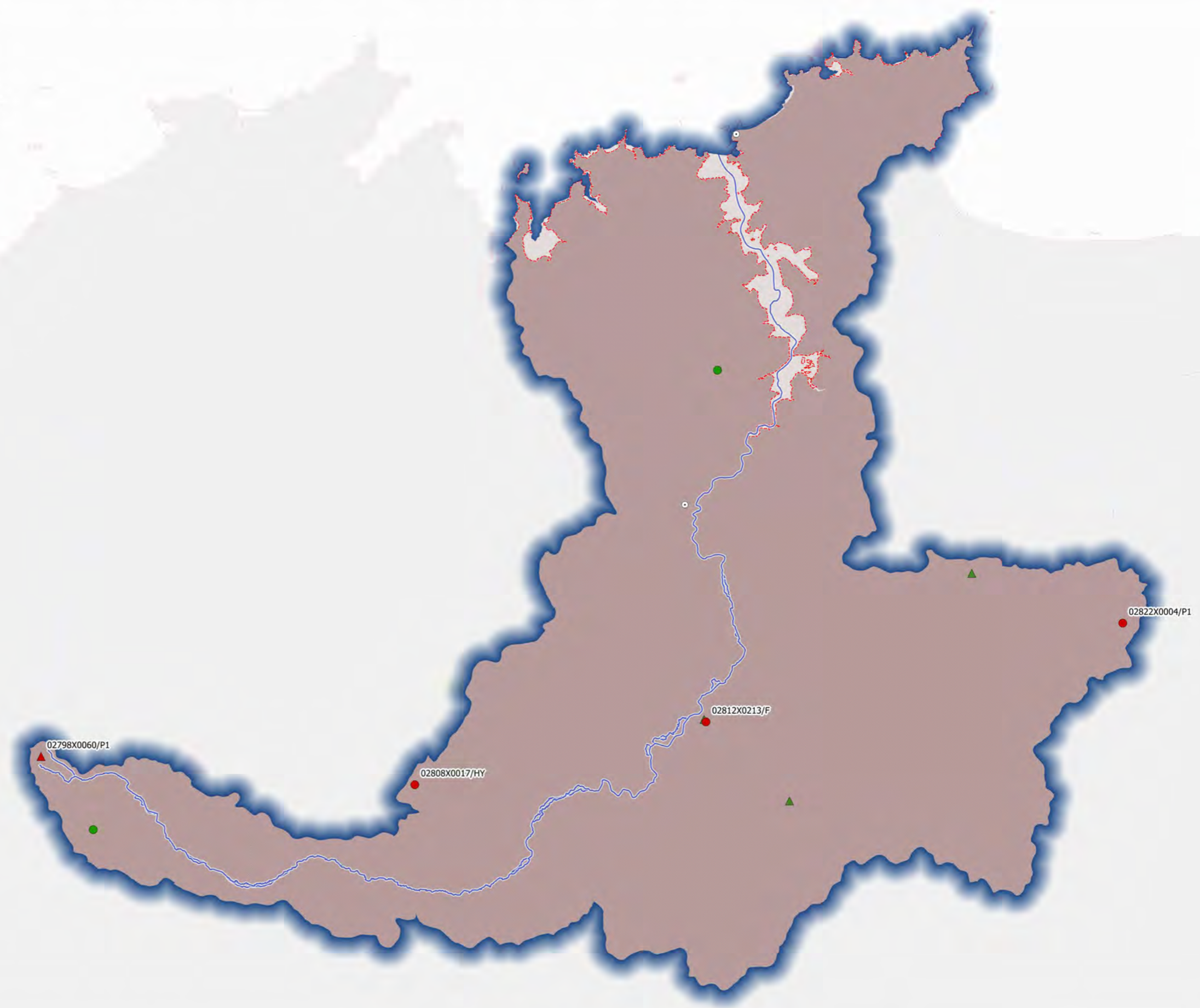
○ Préfecture

— Cours d'eau

□ Limites départementales

□ Limites régionales

Station	PCT90	D_P90	M_K	CLASSE
02822X0004/P1	57	-10	-0.88	CLASS
02812X0213/F	51	-1	1.02	CLASS
02798X0060/P1	46	46		CLASS
02808X0017/HY	42	3	0.31	CLASS
02452X0042/P1	30	-1	0.15	NO_CLASS
02458X0064/F	7.7	7.7		NO_CLASS
02812X0239/FE2	3	1		NO_CLASS
02817X0043/F	2	0		NO_CLASS



Révision des zones vulnérables 2016 en Loire-Bretagne
Classement des qualitomètres de la 6ème campagne de surveillance sur la masse d'eau GG015
Bassin versant de la Vilaine - Masse d'eau entièrement libre



Qualitomètre

Rapportage 6eme Campagne

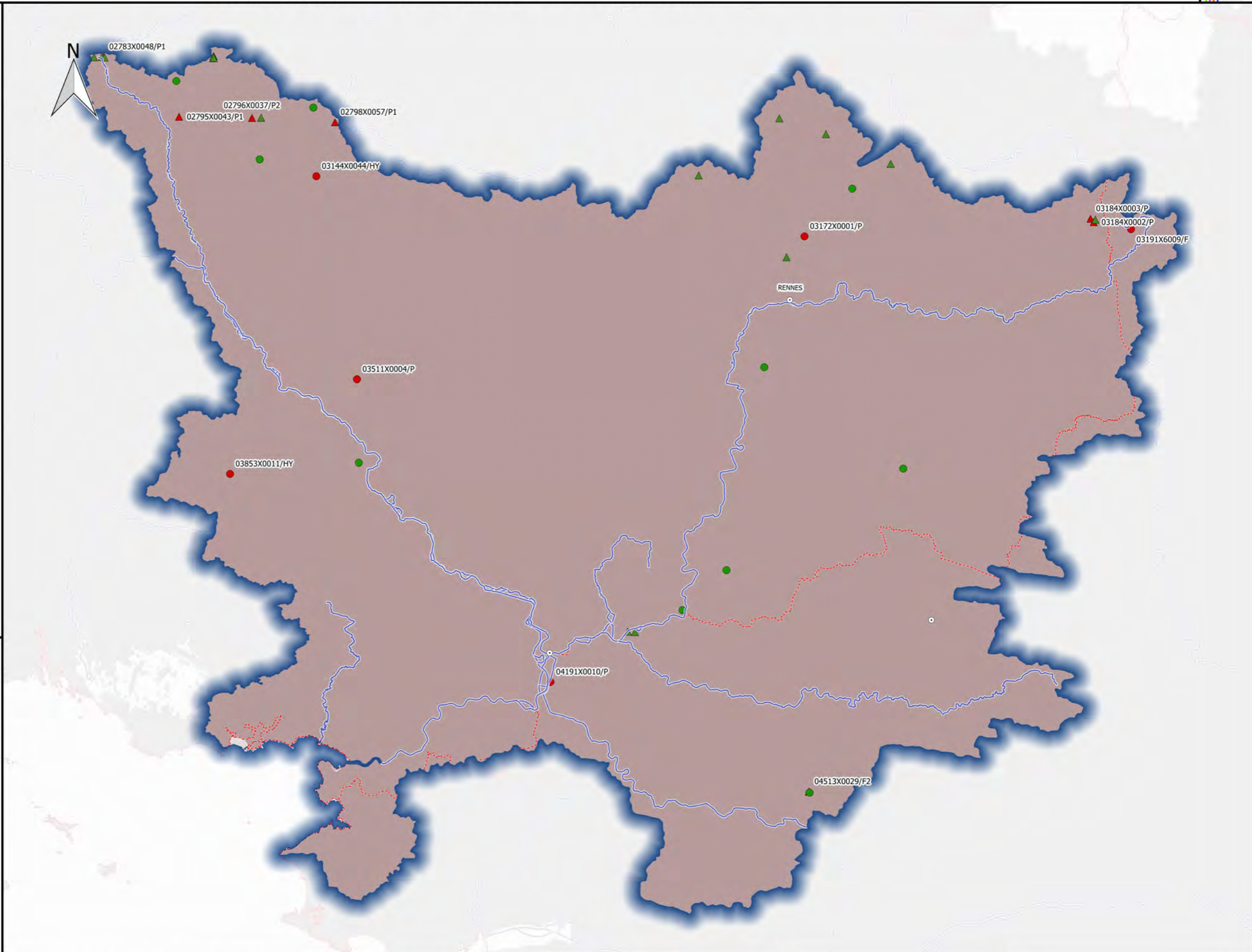
- Non Classé
- Classé
- Hors rapportage
- ▲ Non Classé
- ▲ Classé

Zones vulnérable classées

- en 2012
- avant 2012 et en 2015


Complement

- Préfecture
- Cours d'eau
- Limites départementales
- Limites régionales



Station	PCT90	D_P90	M_K	CLASSE
04191X0010/P	88	8	1.34	CLASS
03511X0004/P	63	7	0.00	CLASS
03172X0001/P	61	-1	0.76	CLASS
03853X0011/HY	59	-2	-0.56	CLASS
03191X6009/F	46.9	0	0.72	CLASS
03144X0044/HY	46.1	-0.9	0.00	CLASS
03538X0005/P	38.4	-4.5	-0.66	NO_CLASS
02797X0021/P1	35	-7	-1.90	NO_CLASS
03531X0013/P	30.4	-2.4	-0.28	NO_CLASS
03878X0165/P3	24.2	-1.8	-0.28	NO_CLASS
02827X0013/P	22.8	-6.2	0.00	NO_CLASS
04513X0007/F1	22.4	-3.4	0.09	NO_CLASS
03861X0055/P1	21.8	-2.5	0.00	NO_CLASS
03885X0001/SOURC1	20.9	-5.1	-2.35	NO_CLASS
02791X0053/HY	7.3	2.3	0.08	NO_CLASS

Sources : AELB/ADES, BD Topo®IGN, DREAL Centre-Val de Loire /SLBLB/DETL/UTIL
 Fait le 26/05/2016



Révision des zones vulnérables 2016 en Loire-Bretagne
Classement des qualitomètres de la 6ème campagne de surveillance sur la masse d'eau GG016
Bassin versant du Couesnon - Masse d'eau entièrement libre



Qualitomètre

- Rapportage 6eme Campagne
- Non Classé
 - Classé
- Hors rapportage
- ▲ Non Classé
 - ▲ Classé

Zones vulnérable classées

- en 2012
- avant 2012 et en 2015

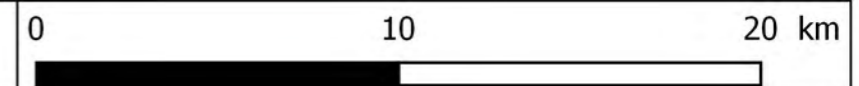
Complement

- Préfecture
- Cours d'eau
- Limites départementales
- Limites régionales

Station	PCT90	D_P90	M_K	CLASSE
02833X0012/P1	130.6	130.6		CLASS
02832X0009/P	55	-4	-0.81	CLASS
02833X0011/P2	52.7	52.7		CLASS
02832X0109/DRAIN1	47.4	47.4		CLASS
02467X0007/HY	12.7	-0.3	0.30	NO_CLASS



Sources : AELB/ADES, BD Topo®IGN, DREAL Centre-Val de Loire /SLBLB/DETL/UTIL
 Fait le 26/05/2016



Révision des zones vulnérables 2016 en Loire-Bretagne
Classement des qualitomètres de la 6ème campagne de surveillance sur la masse d'eau GG018
Bassin versant de la Mayenne - Masse d'eau entièrement libre



Qualitomètre

Rapportage 6eme Campagne

● Non Classé

● Classé

Hors rapportage

▲ Non Classé

▲ Classé

Zones vulnérable classées

■ en 2012

■ avant 2012 et en 2015

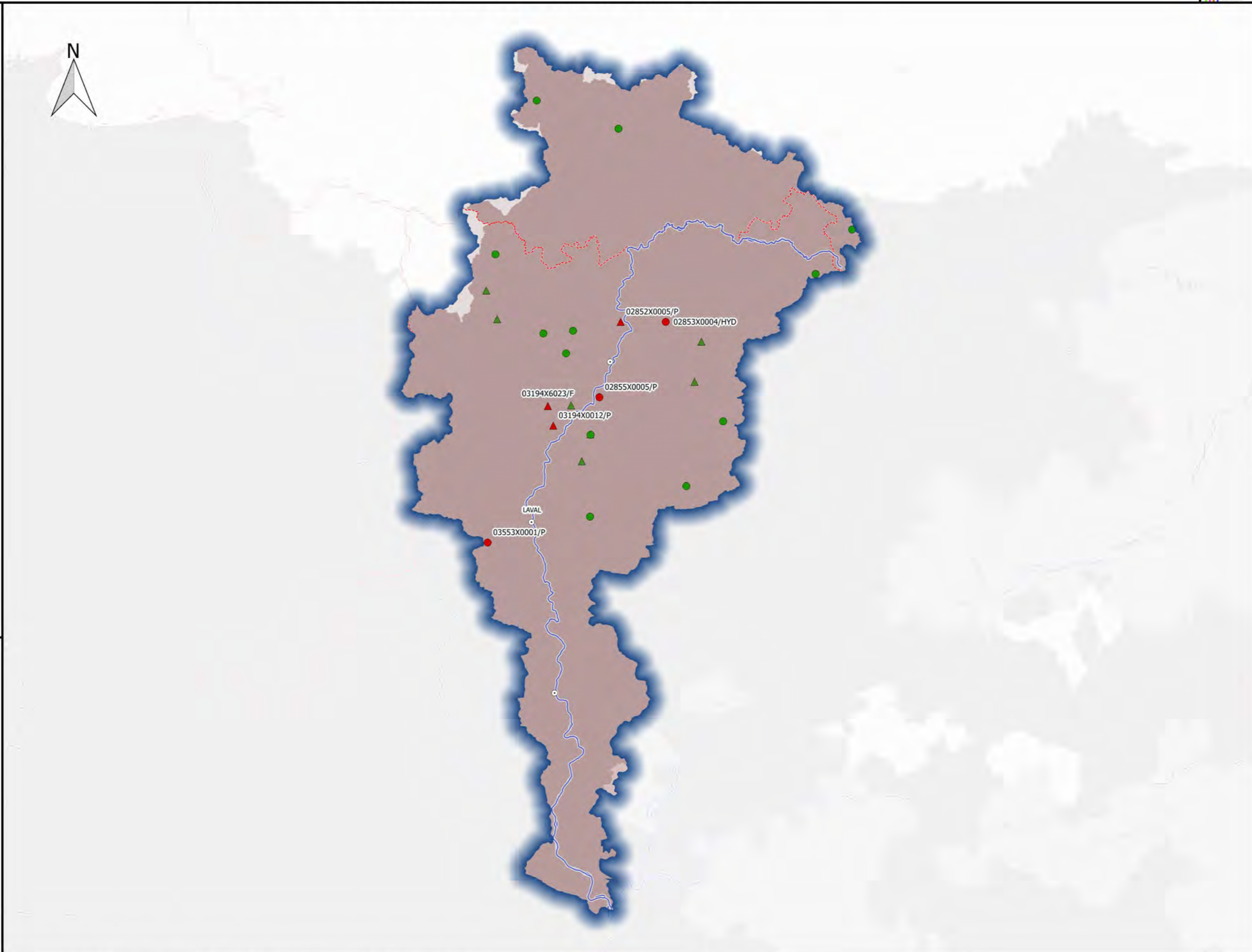
Complement

○ Préfecture

— Cours d'eau


□ Limites départementales

□ Limites régionales



Station	PCT90	D_P90	M_K	CLASSE
02855X0005/P	65	-5	-0.58	CLASS
03553X0001/P	44.7	0	0.00	CLASS
02853X0004/HYD	42.4	0	-0.23	CLASS
02487X0505/P1	46.5	-2.6	-1.54	NO_CLASS
02851X0008/P	42.8	-9.3	-1.24	NO_CLASS
02116X0002/CA	40.2	-3.8	-0.82	NO_CLASS
02844X0007/P2	38.8	-2.2	-0.75	NO_CLASS
03201X0003/P1	38.5	-3.8	-0.66	NO_CLASS
02843X0006/P	34.6	-0.6		NO_CLASS
03204X0004/P	30.8	0	-0.87	NO_CLASS
03205X0004/P	29.4	-1.6	-0.71	NO_CLASS
03208X0013/P	27.3	-12	-0.30	NO_CLASS
02843X0010/P	19.6	-4.1		NO_CLASS
02855X0008/P5	15.5	-3.5	-0.21	NO_CLASS
02506X0008/P	8	3.4	0.13	NO_CLASS

Sources : AELB/ADES, BD Topo®IGN, DREAL Centre-Val de Loire /SLBLB/DETL/UTIL
 Fait le 26/05/2016



Révision des zones vulnérables 2016 en Loire-Bretagne
Classement des qualitomètres de la 6ème campagne de surveillance sur la masse d'eau GG019
Bassin versant de la Sarthe amont - Masse d'eau entièrement libre



Qualitomètre

- Rapportage 6eme Campagne
- Non Classé
 - Classé
- Hors rapportage
- ▲ Non Classé
 - ▲ Classé

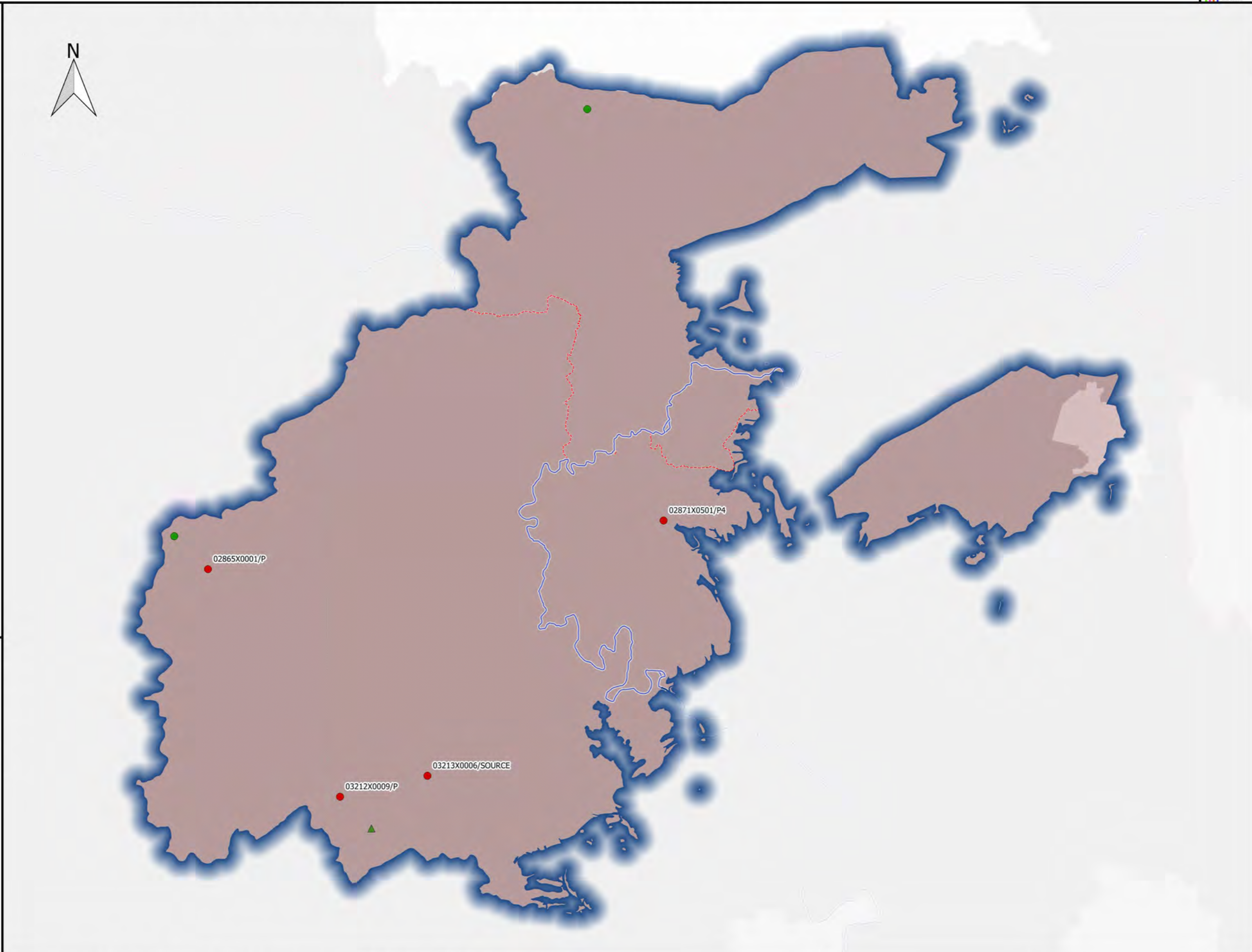
Zones vulnérable classées

- en 2012
- avant 2012 et en 2015


Complement

- Préfecture
- Cours d'eau
- Limites départementales
- Limites régionales

Station	PCT90	D_P90	M_K	CLASSE
02865X0001/P	72	-5	-1.31	CLASS
02871X0501/P4	47	2	0.00	CLASS
03212X0009/P	46.5	-2.7	0.61	CLASS
03213X0006/SOURCE	44.3	-1.3	0.44	CLASS
02861X0008/P	38.9	-0.3	0.00	NO_CLASS
03213X0009/F	29	29		NO_CLASS
02504X0002/C1	1.7	-0.9	0.00	NO_CLASS



Sources : AELB/ADES, BD Topo®IGN, DREAL Centre-Val de Loire /SLBLB/DETL/UTIL
 Fait le 26/05/2016



Révision des zones vulnérables 2016 en Loire-Bretagne
Classement des qualitomètres de la 6ème campagne de surveillance sur la masse d'eau GG020
Bassin versant de la Sarthe aval - Masse d'eau entièrement libre



Qualitomètre

Rapportage 6eme Campagne

● Non Classé

● Classé

Hors rapportage

▲ Non Classé

▲ Classé

Zones vulnérable classées

■ en 2012

■ avant 2012 et en 2015

Complement

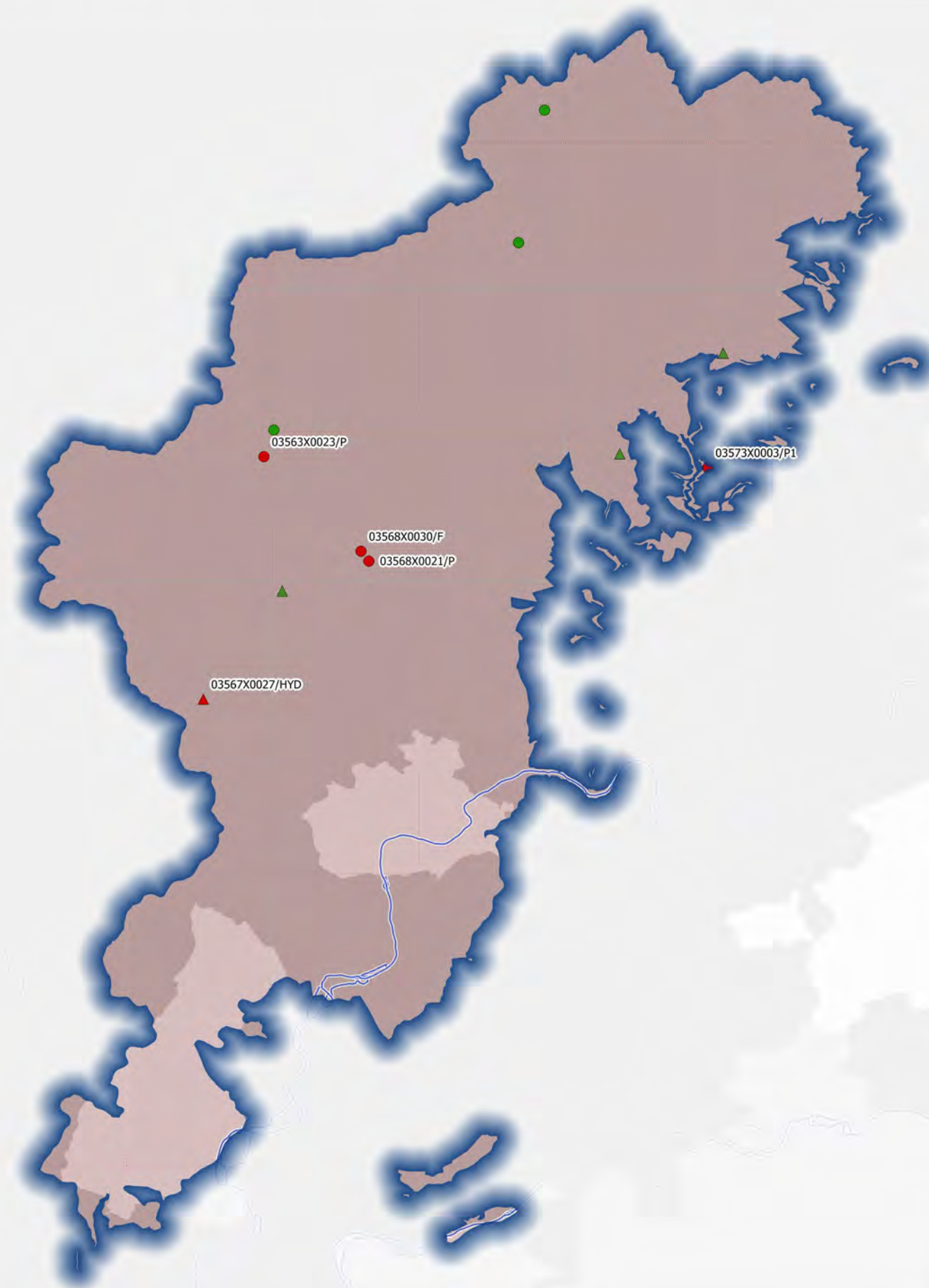
○ Préfecture

— Cours d'eau

□ Limites départementales

□ Limites régionales

Station	PCT90	D_P90	M_K	CLASSE
03568X0021/P	73.1	0.4	0.00	CLASS
03563X0023/P	55.5	0	0.00	CLASS
03568X0030/F	46.8	-8.4	0.00	CLASS
03573X0003/P1	44	-5	0.59	CLASS
03567X0027/HYD	41.7	-6		CLASS
03563X0025/F	37.9	-7.9	-0.30	NO_CLASS
03215X0611/P	37.4	0	-0.30	NO_CLASS
03567X0028/P	35.8	35.8		NO_CLASS
03217X0029/F	29	2		NO_CLASS
03211X0005/P	25	-2	0.25	NO_CLASS
03572X0002/F	3	-3		NO_CLASS



Révision des zones vulnérables 2016 en Loire-Bretagne
Classement des qualitomètres de la 6ème campagne de surveillance sur la masse d'eau GG021
Bassin versant de l'Oudon - Masse d'eau entièrement libre



Qualitomètre

Rapportage 6eme Campagne

- Non Classé
- Classé
- Hors rapportage
- ▲ Non Classé
- ▲ Classé

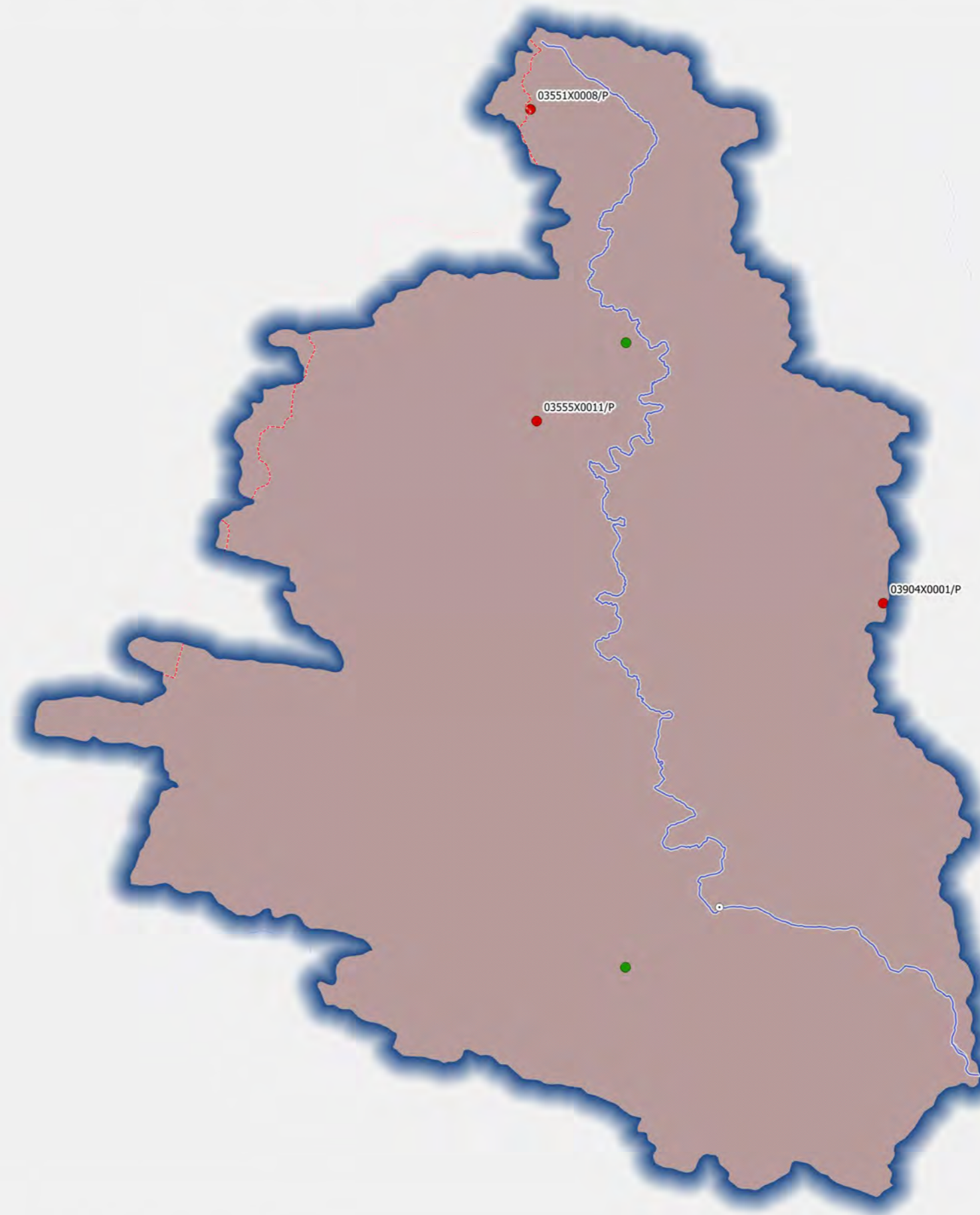
Zones vulnérable classées

- en 2012
- avant 2012 et en 2015

Complement

- Préfecture
- Cours d'eau
- Limites départementales
- Limites régionales

Station	PCT90	D_P90	M_K	CLASSE
03904X0001/P	71.6	2.9	0.00	CLASS
03555X0011/P	65.7	0.7	0.26	CLASS
03551X0008/P	43.9	0	0.00	CLASS
03556X0026/FEX	1.8	1.3	-0.23	NO_CLASS



Révision des zones vulnérables 2016 en Loire-Bretagne
Classement des qualitomètres de la 6ème campagne de surveillance sur la masse d'eau GG022
Bassin versant de l'estuaire de la Loire - Masse d'eau entièrement libre



Qualitomètre

Rapportage 6eme Campagne

● Non Classé

● Classé

Hors rapportage

▲ Non Classé

▲ Classé

Zones vulnérable classées

■ en 2012

■ avant 2012 et en 2015

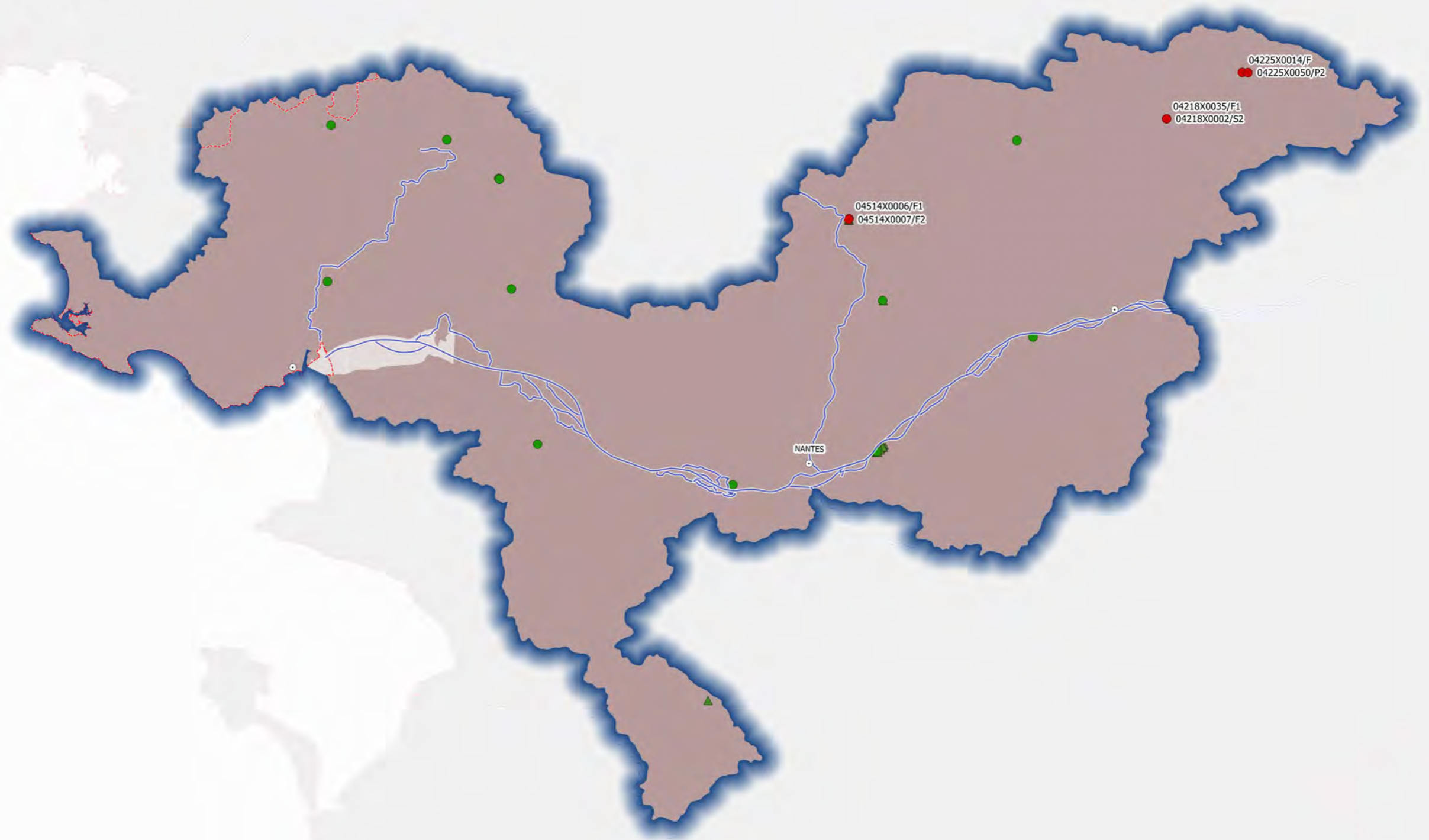
Complement

○ Préfecture

— Cours d'eau

□ Limites départementales

□ Limites régionales



Station	PCT90	D_P90	M_K	CLASSE
04225X0014/F	67	15	0.36	CLASS
04514X0007/F2	66	-1.4	1.19	CLASS
04225X0050/P2	61	-6	0.00	CLASS
04514X0006/F1	59.6	1.6	1.30	CLASS
04218X0002/S2	55	0	0.00	CLASS
04218X0035/F1	41	7	-0.50	CLASS
04502X0045/SGB2	32.8	12.8	0.00	NO_CLASS
04816X0400/F	24	7.8	1.30	NO_CLASS
04494X0014/P	15.4	-3.9	-0.41	NO_CLASS
04498X0018/F	12.3	-1.9	0.00	NO_CLASS
04503X0079/F9BIS	1.1	0.4	0.00	NO_CLASS
04507X0043/SOURCE	0.7	0.2	0.00	NO_CLASS
04807X0020/F	0.05	-0.95	0.00	NO_CLASS
04522X0014/S	0.05	-0.45	0.00	NO_CLASS
04518X0045/MSM1	0.05	-0.2	-0.06	NO_CLASS

Révision des zones vulnérables 2016 en Loire-Bretagne
Classement des qualitomètres de la 6ème campagne de surveillance sur la masse d'eau GG023
Bassin versant de Romme et Evre - Masse d'eau entièrement libre



Qualitomètre

Rapportage 6eme Campagne

● Non Classé

● Classé

Hors rapportage

▲ Non Classé

▲ Classé

Zones vulnérable classées

■ en 2012

■ avant 2012 et en 2015

Complement


○ Préfecture

— Cours d'eau

□ Limites départementales

□ Limites régionales

Station	PCT90	D_P90	M_K	CLASSE
04536X0091/P8	8	8		NO_CLASS
04538X0112/F	4.1	-4.1	-1.35	NO_CLASS



Révision des zones vulnérables 2016 en Loire-Bretagne
Classement des qualitomètres de la 6ème campagne de surveillance sur la masse d'eau GG024
Bassin versant du Layon - Aubance - Masse d'eau entièrement libre



Qualitomètre

Rapportage 6eme Campagne

● Non Classé

● Classé

Hors rapportage

▲ Non Classé

▲ Classé

Zones vulnérable classées

■ en 2012

■ avant 2012 et en 2015

Complement


○ Préfecture

— Cours d'eau

□ Limites départementales

□ Limites régionales

Station	PCT90	D_P90	M_K	CLASSE
05112X0004/F	131	-39	8.53	CLASS
04545X0120/PAD1	0.5	0.5		NO_CLASS



Révision des zones vulnérables 2016 en Loire-Bretagne
Classement des qualitomètres de la 6ème campagne de surveillance sur la masse d'eau GG025
Bassin versant de la baie de Bourgneuf - Marais Breton - Masse d'eau entièrement libre



Qualitomètre

Rapportage 6eme Campagne

● Non Classé

● Classé

Hors rapportage

▲ Non Classé

▲ Classé

Zones vulnérable classées

■ en 2012

■ avant 2012 et en 2015

Complement

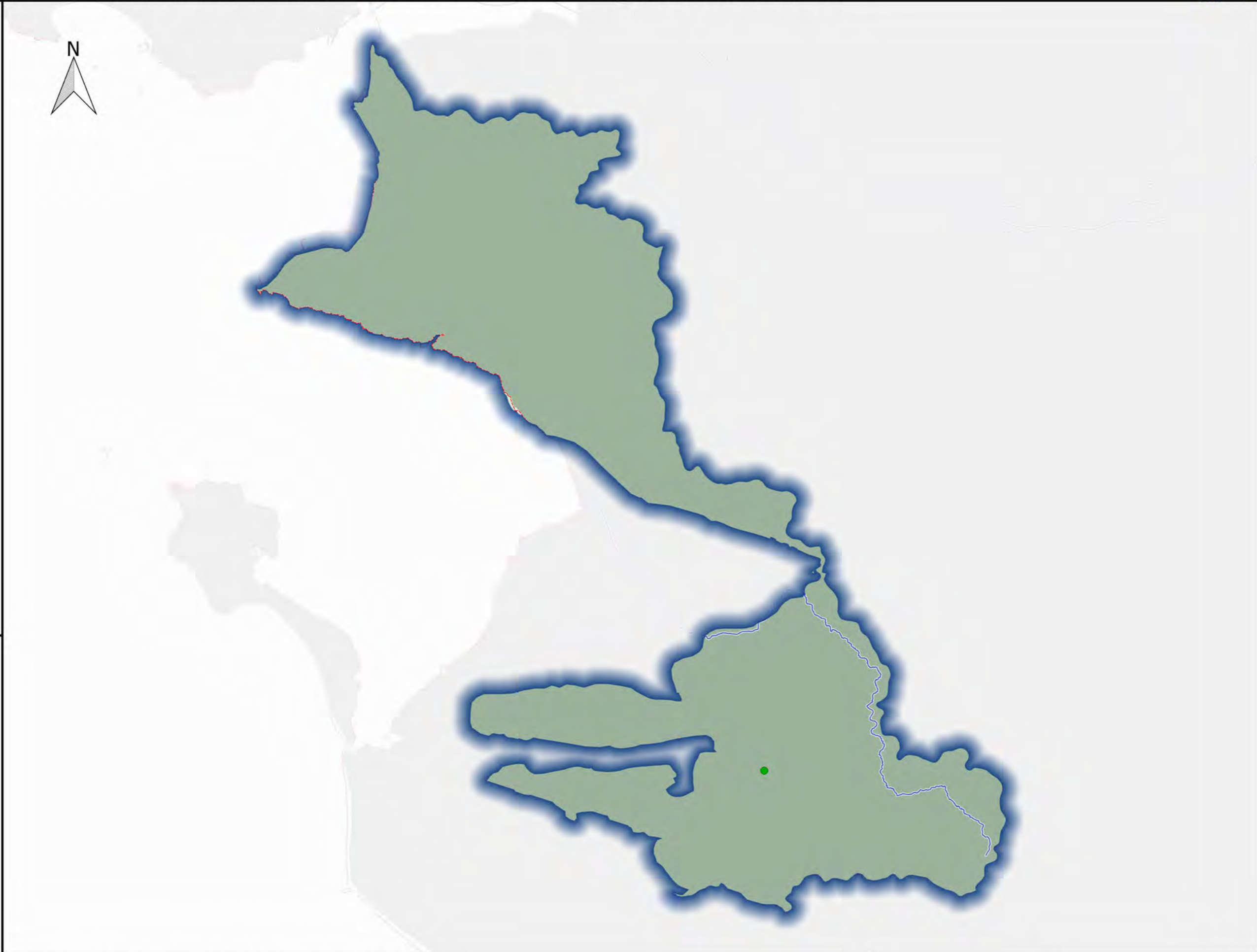
○ Préfecture

— Cours d'eau


□ Limites départementales

□ Limites régionales

Station	PCT90	D_P90	M_K	CLASSE
05344X0050/F	1.4	0.9	0.00	NO_CLASS



Sources : AELB/ADES, BD Topo®IGN, DREAL Centre-Val de Loire /SLBLB/DETL/UTIL
 Fait le 26/05/2016



Révision des zones vulnérables 2016 en Loire-Bretagne
Classement des qualitomètres de la 6ème campagne de surveillance sur la masse d'eau GG026
Bassin versant de Logne - Boulogne - Ognon - Grand Lieu - Masse d'eau entièrement libre



Qualitomètre

Rapportage 6eme Campagne

● Non Classé

● Classé

Hors rapportage

▲ Non Classé

▲ Classé

Zones vulnérable classées

■ en 2012

■ avant 2012 et en 2015

Complement


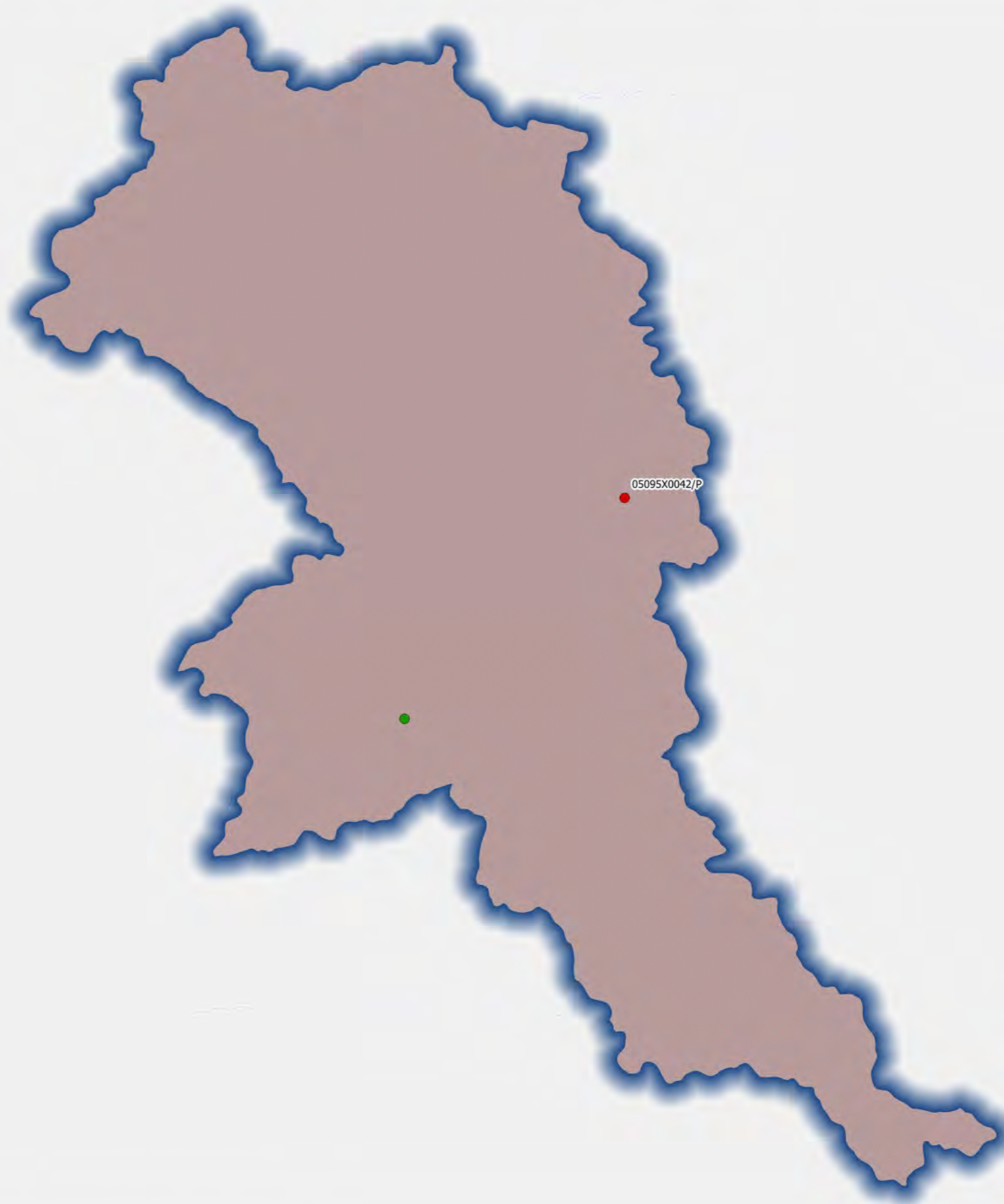
○ Préfecture

— Cours d'eau

□ Limites départementales

□ Limites régionales

Station	PCT90	D_P90	M_K	CLASSE
05095X0042/P	63	-77	0.00	CLASS
05353X0015/F	0.05	-0.45	0.00	NO_CLASS



Révision des zones vulnérables 2016 en Loire-Bretagne
Classement des qualitomètres de la 6ème campagne de surveillance sur la masse d'eau GG027
Bassin versant de la Sèvre Nantaise - Masse d'eau entièrement libre



Qualitomètre

Rapportage 6eme Campagne

● Non Classé

● Classé

Hors rapportage

▲ Non Classé

▲ Classé

Zones vulnérable classées

■ en 2012

■ avant 2012 et en 2015

Complement

○ Préfecture

— Cours d'eau


□ Limites départementales

□ Limites régionales

Station	PCT90	D_P90	M_K	CLASSE
05634X0001/P	39	-2.5	0.00	NO_CLASS
05375X0003/P	36.9	-4.7	0.00	NO_CLASS
05108X0501/F	0.2	-0.3	0.00	NO_CLASS
05367X0059/SR	0.05	-0.45	0.00	NO_CLASS
05092X0025/PS16	0.05	-2.55	-0.11	NO_CLASS



Sources : AELB/ADES, BD Topo®IGN, DREAL Centre-Val de Loire /SLBLB/DETL/UTIL
 Fait le 26/05/2016



Révision des zones vulnérables 2016 en Loire-Bretagne
Classement des qualitomètres de la 6ème campagne de surveillance sur la masse d'eau GG028
Bassin versant de la Vie - Jaunay - Masse d'eau entièrement libre



Qualitomètre

Rapportage 6eme Campagne

● Non Classé

● Classé

Hors rapportage

▲ Non Classé

▲ Classé

Zones vulnérable classées

■ en 2012

■ avant 2012 et en 2015

Complement

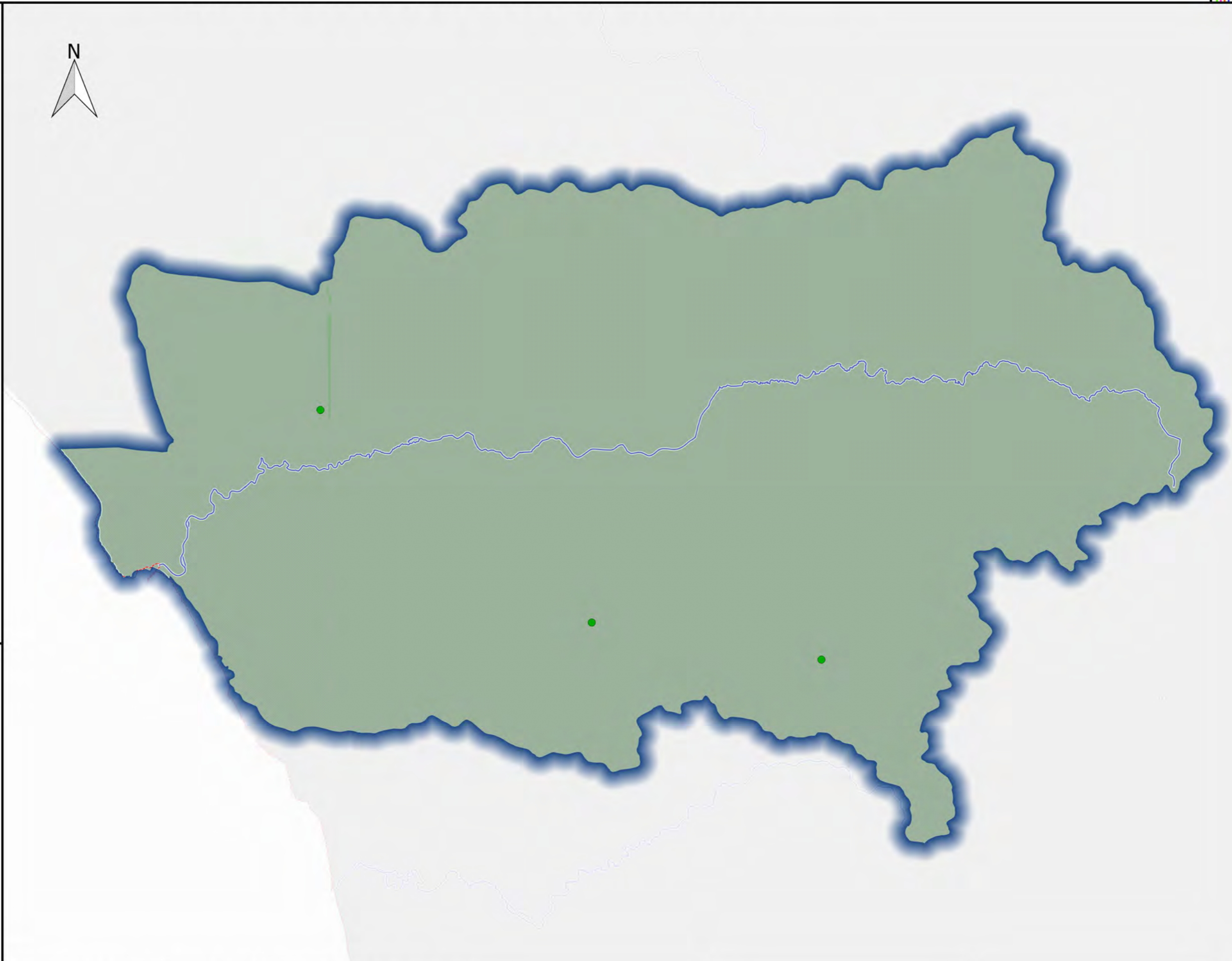
○ Préfecture

— Cours d'eau


□ Limites départementales

□ Limites régionales

Station	PCT90	D_P90	M_K	CLASSE
05604X0200/BACHE	30.9	22.8	0.00	NO_CLASS
05615X0015/F	7.7	-4.3	0.00	NO_CLASS
05617X0006/F	0.05	-0.45	0.00	NO_CLASS



Sources : AELB/ADES, BD Topo®IGN, DREAL Centre-Val de Loire /SLBLB/DETL/UTIL
 Fait le 26/05/2016



Révision des zones vulnérables 2016 en Loire-Bretagne
Classement des qualitomètres de la 6ème campagne de surveillance sur la masse d'eau GG029
Bassin versant de l'Auzance - Vertonne - petits côtiers - Masse d'eau entièrement libre



Qualitomètre

Rapportage 6eme Campagne

● Non Classé

● Classé

Hors rapportage

▲ Non Classé

▲ Classé

Zones vulnérable classées

■ en 2012

■ avant 2012 et en 2015

Complement

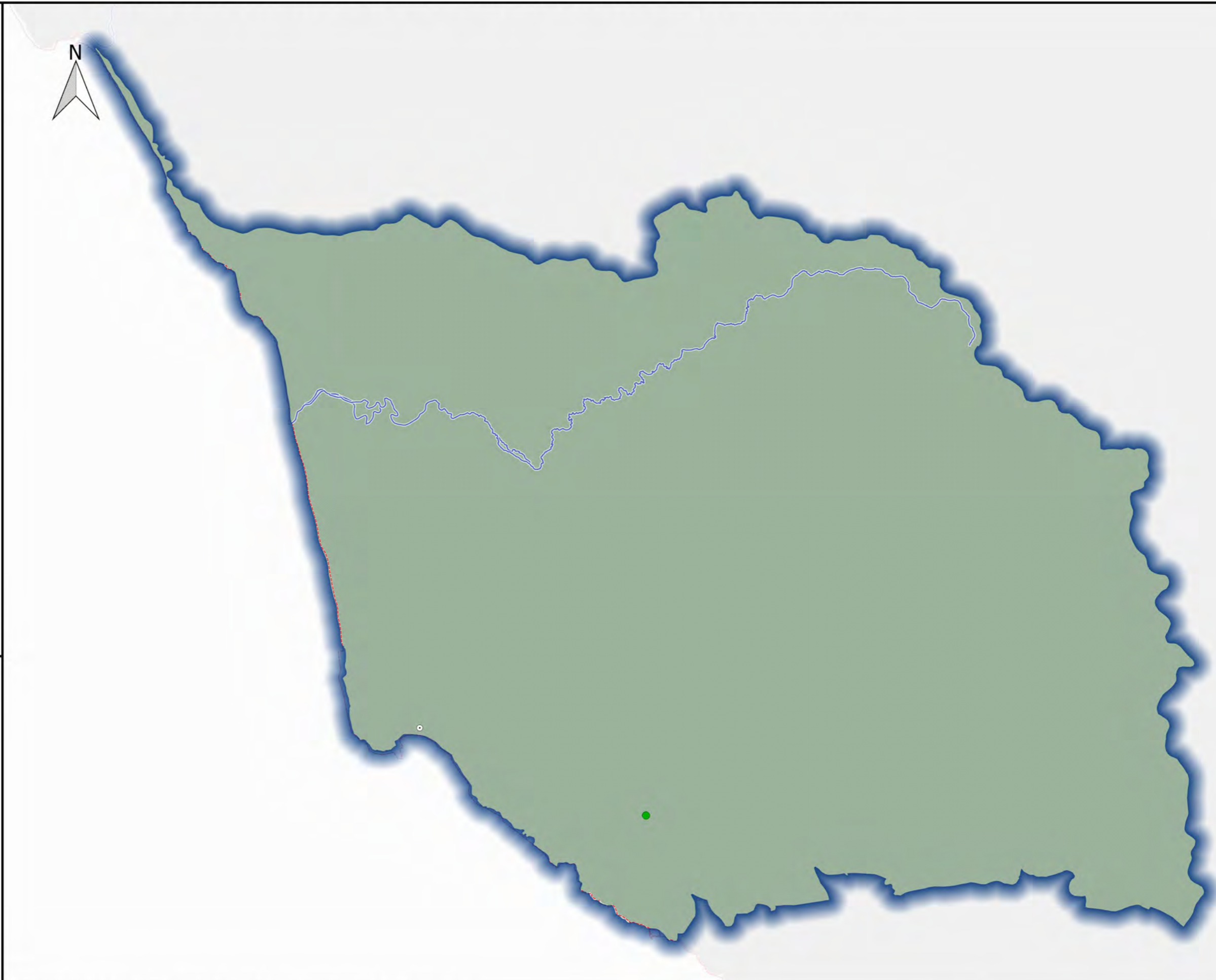
○ Préfecture

— Cours d'eau


□ Limites départementales

□ Limites régionales

Station	PCT90	D_P90	M_K	CLASSE
05846X0005/F1	16.6	1.9	0.00	NO_CLASS



Sources : AELB/ADES, BD Topo®IGN, DREAL Centre-Val de Loire /SLBLB/DETL/UTIL
 Fait le 26/05/2016



Révision des zones vulnérables 2016 en Loire-Bretagne
Classement des qualitomètres de la 6ème campagne de surveillance sur la masse d'eau GG030
Bassin versant de socle du marais poitevin - Masse d'eau entièrement libre



Qualitomètre

Rapportage 6eme Campagne

● Non Classé

● Classé

Hors rapportage

▲ Non Classé

▲ Classé

Zones vulnérable classées

■ en 2012

■ avant 2012 et en 2015

Complement

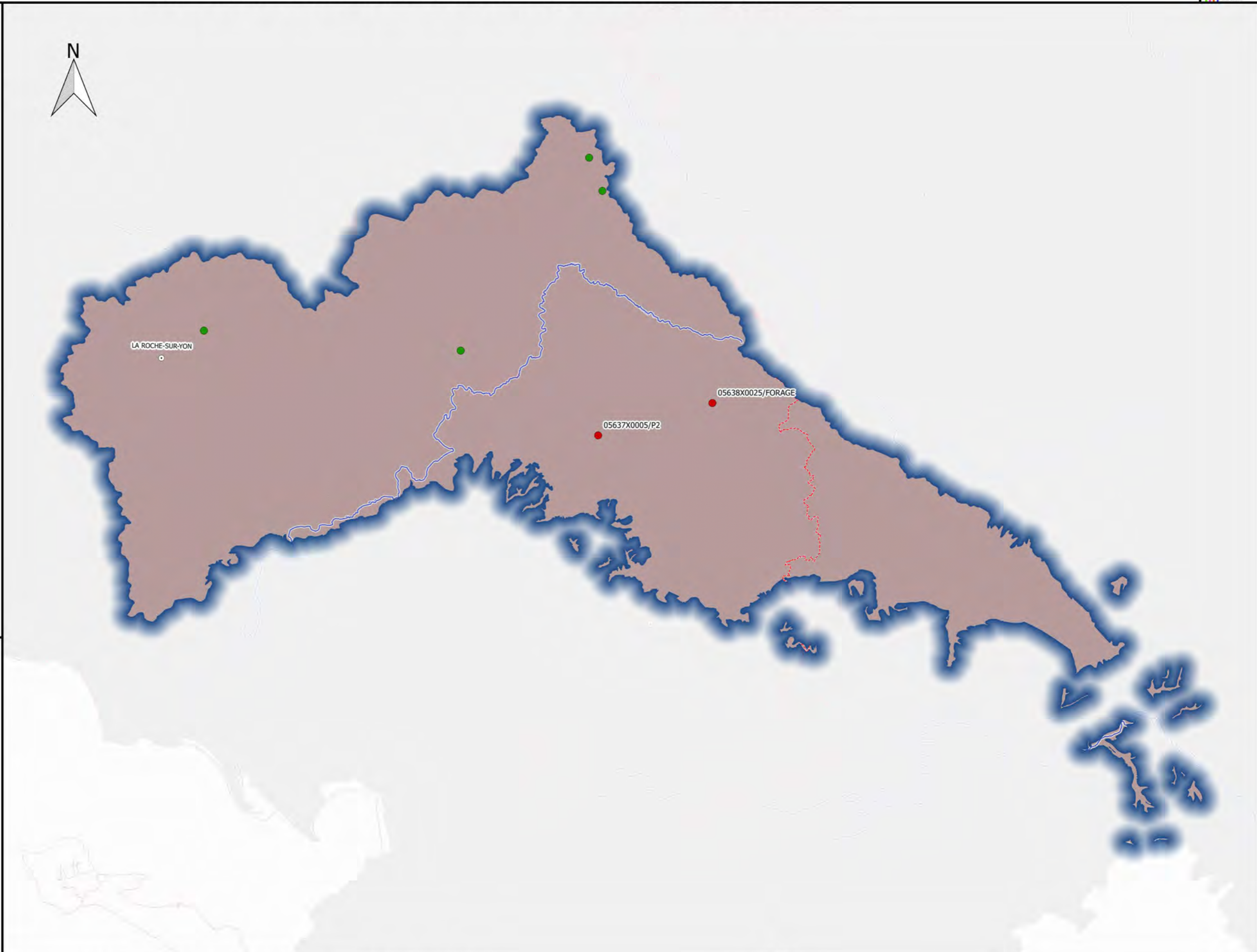
○ Préfecture

— Cours d'eau

□ Limites départementales

□ Limites régionales

Station	PCT90	D_P90	M_K	CLASSE
05637X0005/P2	56	-7.6	0.74	CLASS
05638X0025/FORAGE	41	-2.6	0.00	CLASS
05635X0152/F	34.8	-0.9	0.00	NO_CLASS
05376X0008/P2	29.5	3	0.42	NO_CLASS
05625X0015/F5	10.6	-0.3	-0.14	NO_CLASS



Sources : AELB/ADES, BD Topo®IGN, DREAL Centre-Val de Loire /SLBLB/DETL/UTIL
 Fait le 26/05/2016



Révision des zones vulnérables 2016 en Loire-Bretagne
Classement des qualitomètres de la 6ème campagne de surveillance sur la masse d'eau GG031
Sables et calcaires du bassin tertiaire du marais breton libre - Masse d'eau entièrement libre



Qualitomètre

Rapportage 6eme Campagne

● Non Classé

● Classé

Hors rapportage

▲ Non Classé

▲ Classé

Zones vulnérable classées

■ en 2012

■ avant 2012 et en 2015

Complement

○ Préfecture

— Cours d'eau

□ Limites départementales

□ Limites régionales

Station	PCT90	D_P90	M_K	CLASSE
05347X0001/P1	15	-8.4	-1.43	NO_CLASS



Révision des zones vulnérables 2016 en Loire-Bretagne
Classement des qualitomètres de la 6ème campagne de surveillance sur la masse d'eau GG032
Bassin versant du Thoué - Masse d'eau entièrement libre



Qualitomètre

Rapportage 6eme Campagne

● Non Classé

● Classé

Hors rapportage

▲ Non Classé

▲ Classé

Zones vulnérable classées

■ en 2012

■ avant 2012 et en 2015

Complement

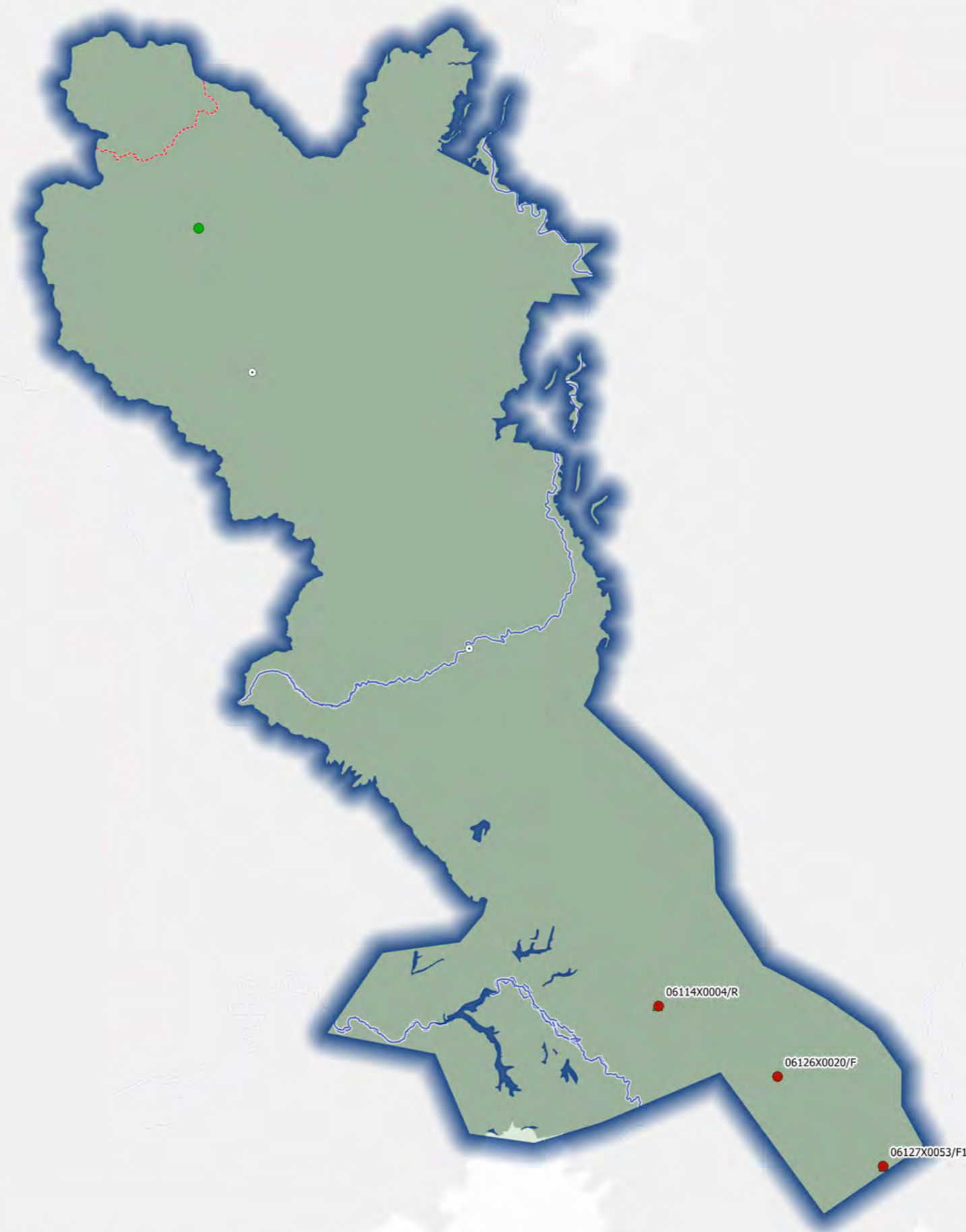
○ Préfecture

— Cours d'eau

□ Limites départementales

□ Limites régionales

Station	PCT90	D_P90	M_K	CLASSE
06127X0053/F1	56	0	0.53	CLASS
06114X0004/R	55	-6	0.00	CLASS
06126X0020/F	53	0	0.00	CLASS
05382X0005/F1	8.3	1.5	0.24	NO_CLASS
06127X0054/F2	0.5	0		NO_CLASS
06114X0021/S	0.1	-0.9		NO_CLASS



Révision des zones vulnérables 2016 en Loire-Bretagne
Classement des qualitomètres de la 6ème campagne de surveillance sur la masse d'eau GG033
Sables et calcaires du bassin tertiaire de Jaunay libre - Masse d'eau entièrement libre



Qualitomètre

Rapportage 6eme Campagne

● Non Classé

● Classé

Hors rapportage

▲ Non Classé

▲ Classé

Zones vulnérable classées

■ en 2012

■ avant 2012 et en 2015

Complement

○ Préfecture

— Cours d'eau


□ Limites départementales

□ Limites régionales

Station	PCT90	D_P90	M_K	CLASSE
05604X0200/BACHE	30.9	22.8	0.00	NO_CLASS



Sources : AELB/ADES, BD Topo®IGN, DREAL Centre-Val de Loire /SLBLB/DETL/UTIL
 Fait le 26/05/2016



Révision des zones vulnérables 2016 en Loire-Bretagne
Classement des qualitomètres de la 6ème campagne de surveillance sur la masse d'eau GG034
Calcaires du Dogger et jurassique supérieur du bassin de Chantonay libre - Masse d'eau avec écoulements majoritairement libres



Qualitomètre

- Rapportage 6eme Campagne
- Non Classé
 - Classé
- Hors rapportage
- ▲ Non Classé
 - ▲ Classé

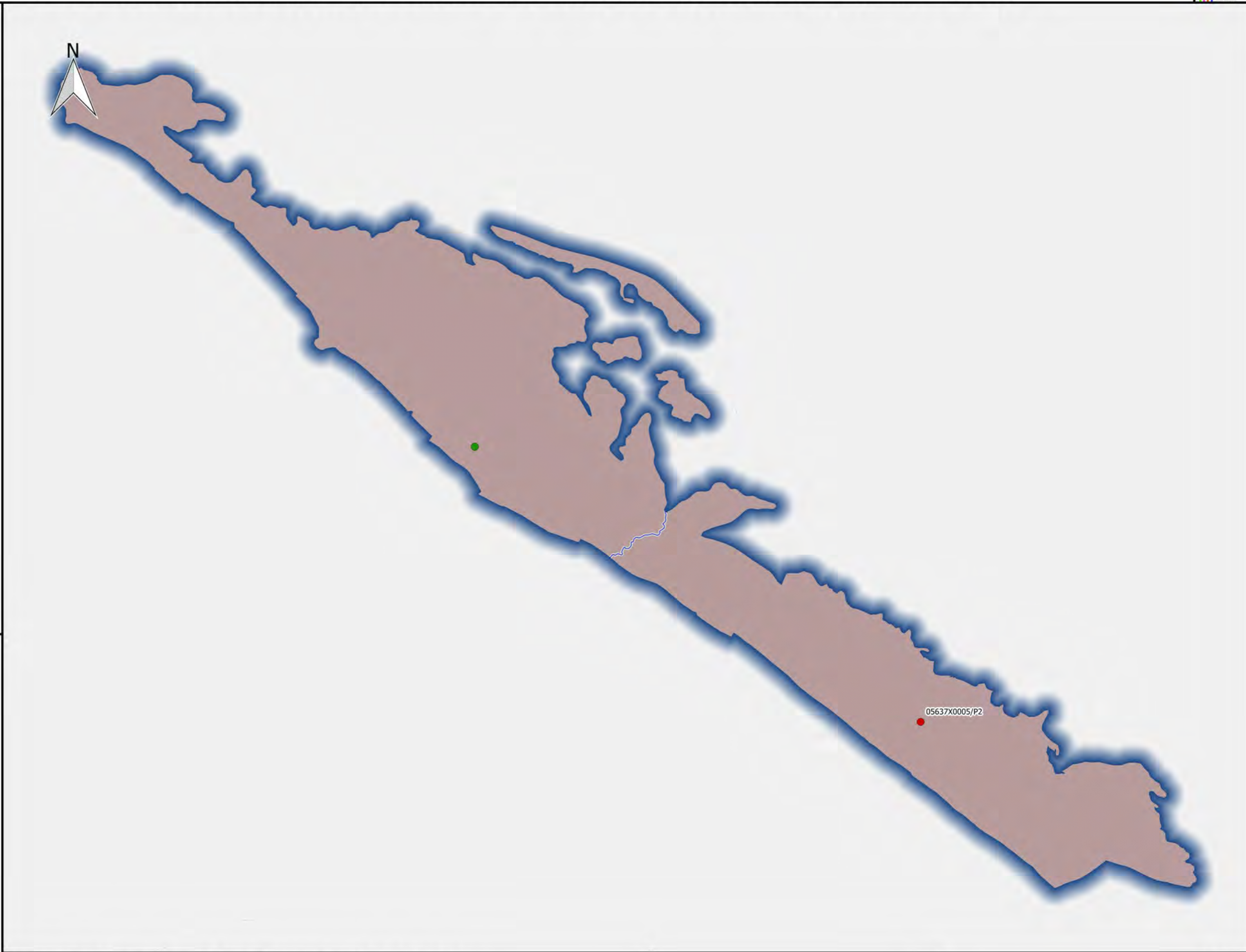
Zones vulnérable classées

- en 2012
- avant 2012 et en 2015


Complement

- Préfecture
- Cours d'eau
- Limites départementales
- Limites régionales

Station	PCT90	D_P90	M_K	CLASSE
05637X0005/P2	56	-7.6	0.74	CLASS
05635X0152/F	34.8	-0.9	0.00	NO_CLASS



Sources : AELB/ADES, BD Topo®IGN, DREAL Centre-Val de Loire /SLBLB/DETL/UTIL
 Fait le 26/05/2016



Révision des zones vulnérables 2016 en Loire-Bretagne
Classement des qualitomètres de la 6ème campagne de surveillance sur la masse d'eau GG035
Ile d'Yeu - Masse d'eau entièrement libre



Qualitomètre

Rapportage 6eme Campagne

● Non Classé

● Classé

Hors rapportage

▲ Non Classé

▲ Classé

Zones vulnérable classées

■ en 2012

■ avant 2012 et en 2015

Complement

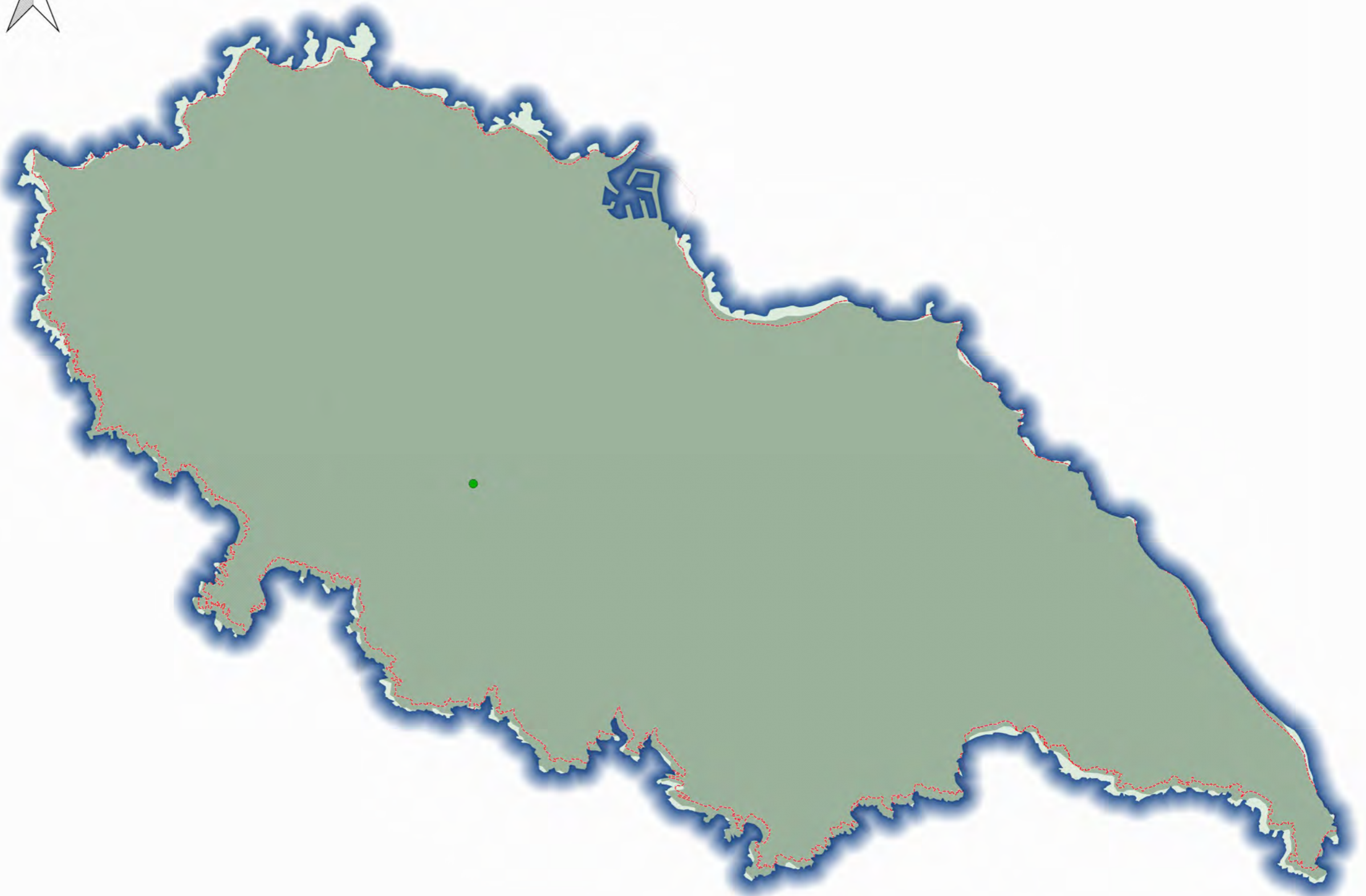
○ Préfecture

— Cours d'eau


□ Limites départementales

□ Limites régionales

Station	PCT90	D_P90	M_K	CLASSE
05596X0081/F	34.1	1.2	1.05	NO_CLASS



Révision des zones vulnérables 2016 en Loire-Bretagne
Classement des qualitomètres de la 6ème campagne de surveillance sur la masse d'eau GG037
Sables du bassin tertiaire du lac de Grand Lieu libre - Masse d'eau avec écoulements majoritairement libres



Qualitomètre

Rapportage 6eme Campagne

- Non Classé
- Classé

- Hors rapportage
- ▲ Non Classé
- ▲ Classé

Zones vulnérable classées

- en 2012
- avant 2012 et en 2015

Complement

- Préfecture
- Cours d'eau
- Limites départementales
- Limites régionales

Station	PCT90	D_P90	M_K	CLASSE



Révision des zones vulnérables 2016 en Loire-Bretagne
Classement des qualitomètres de la 6ème campagne de surveillance sur la masse d'eau GG039
Bassin versant de Trieux - Leff - Masse d'eau entièrement libre



Qualitomètre

Rapportage 6eme Campagne

- Non Classé
 - Classé
- Hors rapportage
- ▲ Non Classé
 - ▲ Classé

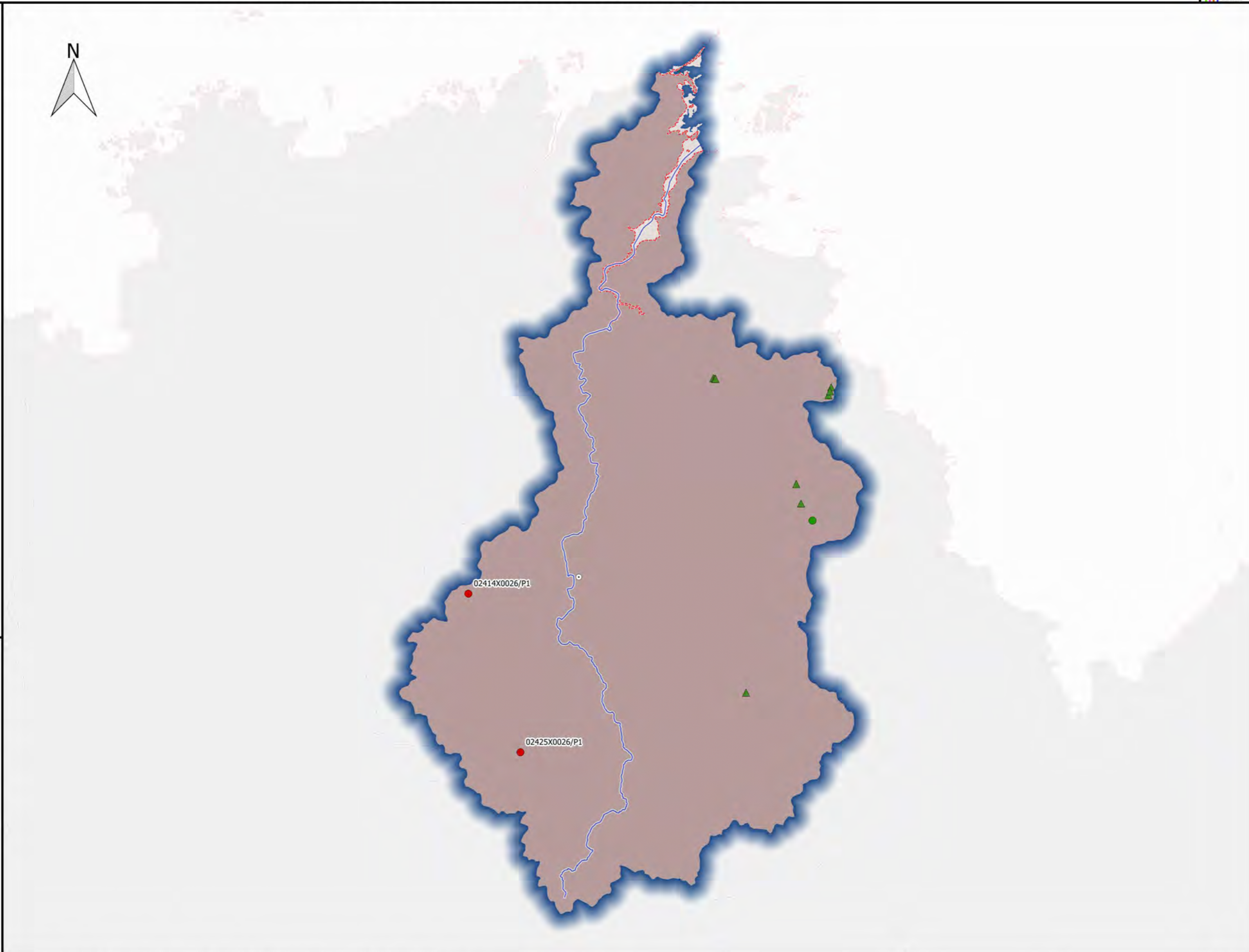
Zones vulnérable classées

- en 2012
- avant 2012 et en 2015

Complement

- Préfecture
- Cours d'eau
- Limites départementales
- Limites régionales

Station	PCT90	D_P90	M_K	CLASSE
02414X0026/P1	58	-15	0.00	CLASS
02425X0026/P1	47.6	-1.1	0.00	CLASS
02048X0053/P1	48.4	-2.6	-0.31	NO_CLASS
02427X0084/FR1	29	29		NO_CLASS
02048X0043/P1	26	-5		NO_CLASS
02048X0147/F1C1A	2	2		NO_CLASS
02048X0049/F1	2	2		NO_CLASS
02048X0048/SP1	2	0		NO_CLASS
02048X0047/SP3	2	0		NO_CLASS
02047X0068/FE19	2	-7		NO_CLASS
02047X0067/FE20	2	-4		NO_CLASS
02047X0066/FE13	2	-1		NO_CLASS



Révision des zones vulnérables 2016 en Loire-Bretagne
Classement des qualitomètres de la 6ème campagne de surveillance sur la masse d'eau GG040
Bassin versant de Guindy - Jaudy - Bizien - Masse d'eau entièrement libre



Qualitomètre

Rapportage 6eme Campagne

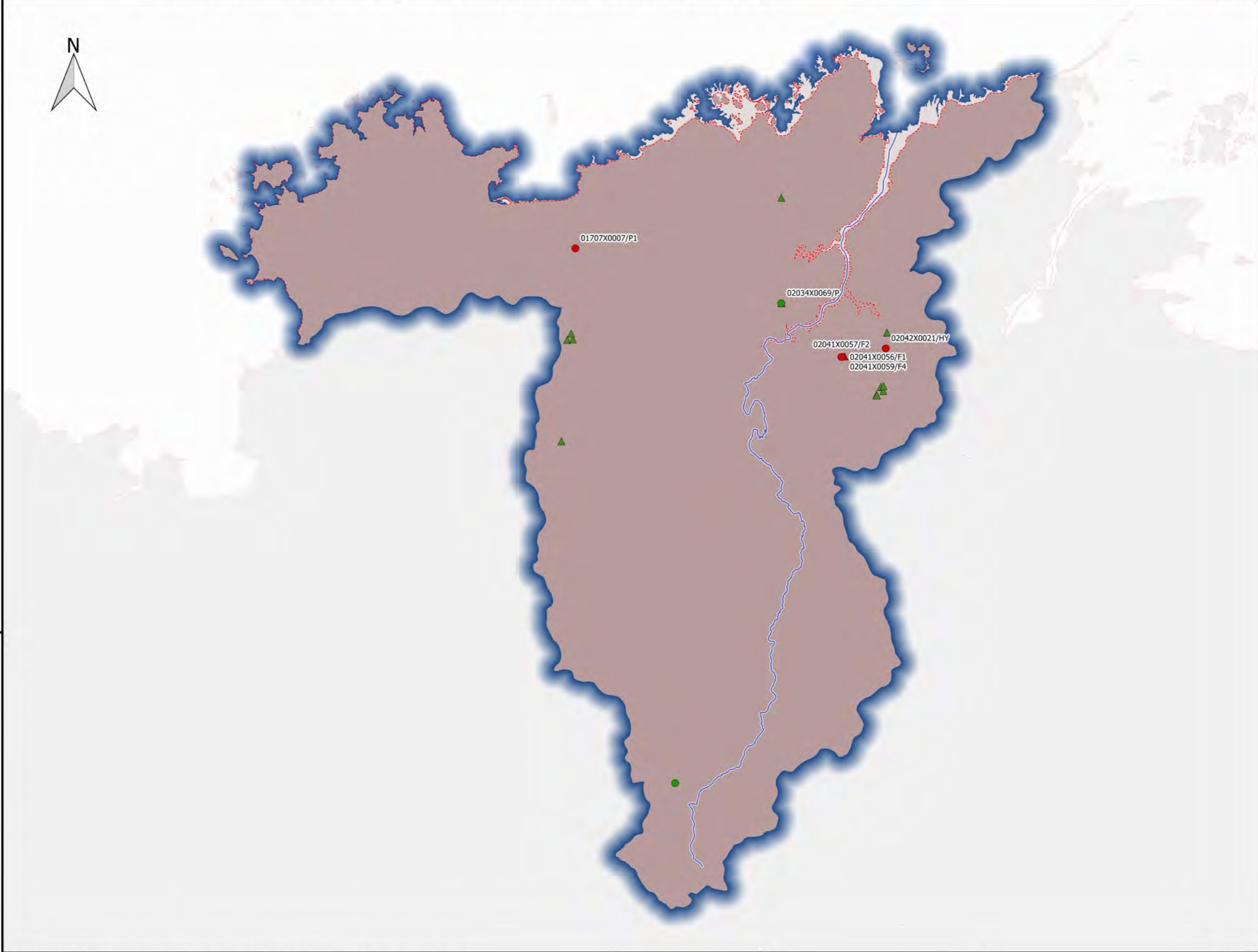
- Non Classé
- Classé
- Hors rapportage
- ▲ Non Classé
- ▲ Classé

Zones vulnérable classées

- en 2012
- avant 2012 et en 2015

Complement

- Préfecture
- Cours d'eau
- Limites départementales
- Limites régionales



Station	PCT90	D_P90	M_K	CLASSE
02041X0057/F2	82	0	1.23	CLASS
02041X0056/F1	81	23	1.22	CLASS
02034X0069/P	70	70		CLASS
02041X0059/F4	56	24		CLASS
02042X0021/HY	55	5.8	7.02	CLASS
01707X0007/P1	54	-10	-1.99	CLASS
02041X0063/F6	3	1		NO_CLASS
02041X0077/F2	2	-2		NO_CLASS
02041X0065/F8	2	0		NO_CLASS
02041X0061/F7	2	0		NO_CLASS
02033X0048/F4	2	0		NO_CLASS
02033X0027/F	2	0		NO_CLASS
02033X0022/F	2	-12		NO_CLASS
02033X0017/F	2	-31		NO_CLASS
01708X0027/FE1	2	2		NO_CLASS

Sources : AELB/ADES, BD Topo®IGN, DREAL Centre-Val de Loire /SLBLB/DETL/UTIL
 Fait le 26/05/2016



Révision des zones vulnérables 2016 en Loire-Bretagne
Classement des qualitomètres de la 6ème campagne de surveillance sur la masse d'eau GG041
Calcaires et marnes du Lias et Dogger Talmondais libres - Masse d'eau avec écoulements majoritairement libres



Qualitomètre

Rapportage 6eme Campagne

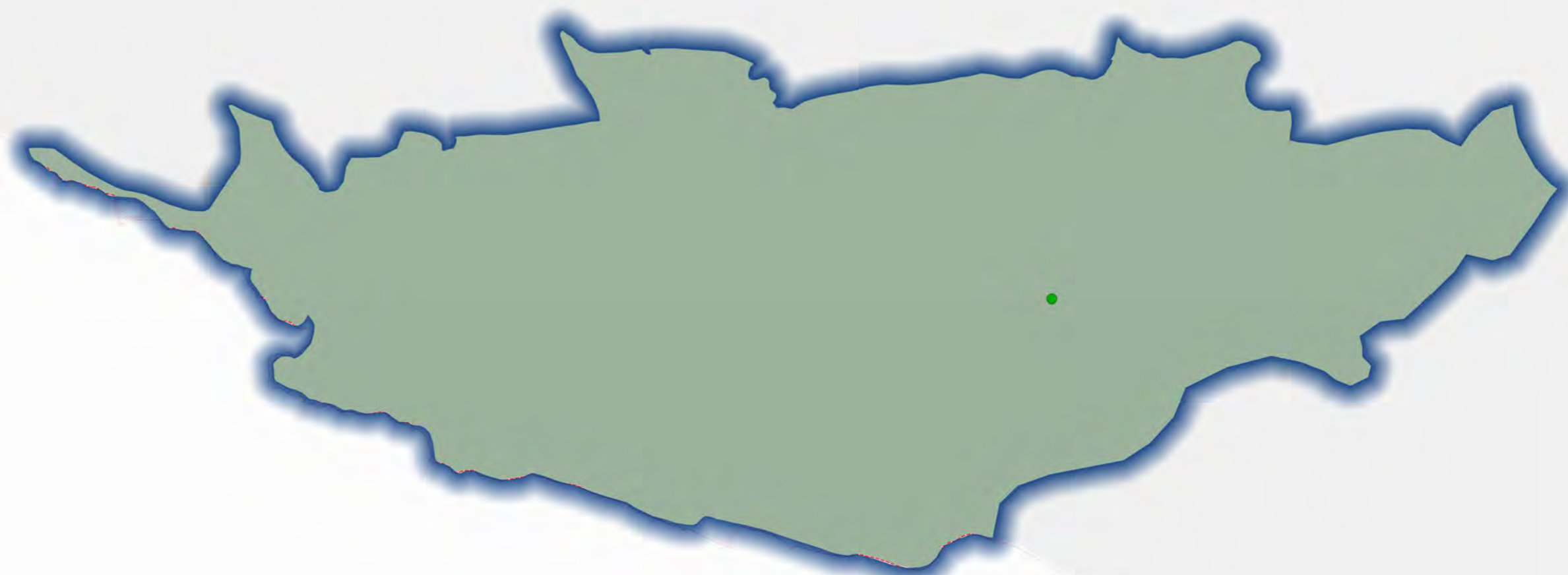
- Non Classé
 - Classé
- Hors rapportage
- ▲ Non Classé
 - ▲ Classé

Zones vulnérable classées

- en 2012
- avant 2012 et en 2015

Complement

- Préfecture
- Cours d'eau
- Limites départementales
- Limites régionales



Station	PCT90	D_P90	M_K	CLASSE
06074X0069/HY	0.05	-81.55	0.00	NO_CLASS



Révision des zones vulnérables 2016 en Loire-Bretagne
Classement des qualitomètres de la 6ème campagne de surveillance sur la masse d'eau GG042
Calcaires et marnes du Lias et Dogger du Sud-Vendée libres - Masse d'eau entièrement libre



Qualitomètre

Rapportage 6eme Campagne

● Non Classé

● Classé

Hors rapportage

▲ Non Classé

▲ Classé

Zones vulnérable classées

■ en 2012

■ avant 2012 et en 2015

Complement

○ Préfecture


— Cours d'eau

□ Limites départementales

□ Limites régionales



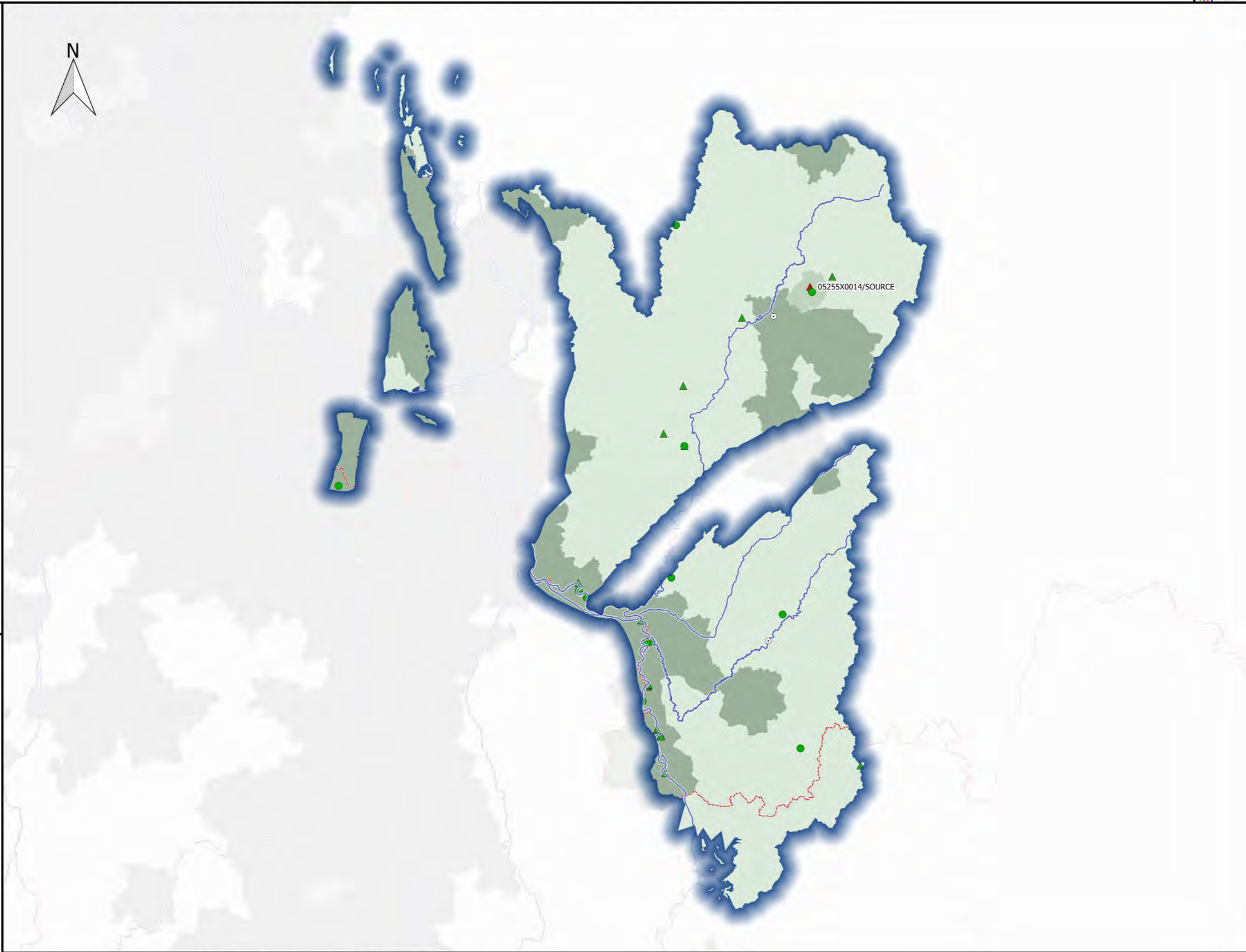
Station	PCT90	D_P90	M_K	CLASSE
06074X0086/F3	83	5.8	0.00	CLASS
05858X0116/F	74	7.2	0.65	CLASS
05858S0116/F	67	0.1		CLASS
05858X0290/F	55	-4.7	-1.45	CLASS
05863X0002/P	50	0	0.00	CLASS
05867X0062/F1	43.3	-1.6	0.00	CLASS
05867X0154/F	35.2	1.4	0.59	NO_CLASS
06102X0612/FORAGE	9.3	3.71	0.00	NO_CLASS



Révision des zones vulnérables 2016 en Loire-Bretagne
Classement des qualitomètres de la 6ème campagne de surveillance sur la masse d'eau GG043
Bassin versant de socle de la Loire bourguignonne - Masse d'eau entièrement libre




- Qualitomètre**
- Rapportage 6eme Campagne
 - Non Classé
 - Classé
 - Hors rapportage
 - ▲ Non Classé
 - ▲ Classé
- Zones vulnérable classées**
- en 2012
 - avant 2012 et en 2015
- Complement**
- Préfecture
 - Cours d'eau
 - Limites départementales
 - Limites régionales




Station	PCT90	D_P90	M_K	CLASSE
05255X0014/SOURCE	40.7	-4.6		CLASS
05255X0016/SOURCE	39.9	0	-0.80	NO_CLASS
06231X0122/PUITS	39.8	6.3	0.36	NO_CLASS
06008X0005/SOURCE	29.4	5.9	0.68	NO_CLASS
05997X1114/P3	28	6.9	0.00	NO_CLASS
05771X0003/SCE	25.6	-4.6		NO_CLASS
05755X0079/F	25.6	0	-4.64	NO_CLASS
05516X0041/F3	25.3	25.3		NO_CLASS
05256X0014/PUITS	21.7	0		NO_CLASS
06245X1001/SOURCE	21.2	1.8	0.40	NO_CLASS
05772X0030/SOURCE	19.9	-3.9	0.00	NO_CLASS
05514X0027/PUITS	17.2	-7.6		NO_CLASS
06002X0016/HY	16.2	-1.8	-0.14	NO_CLASS
05997X0015/AEP	9.5	-26.6	0.46	NO_CLASS
05242X0009/SOURCE	5.5	1.7	0.11	NO_CLASS

Sources : AELB/ADES, BD Topo®IGN, DREAL Centre-Val de Loire /SLBLB/DETL/UTIL
 Fait le 26/05/2016



Révision des zones vulnérables 2016 en Loire-Bretagne
Classement des qualitomètres de la 6ème campagne de surveillance sur la masse d'eau GG044
Schistes, grès et arkoses du Carbonifère et du Permien du bassin de Blanzay libres - Masse d'eau entièrement libre



Qualitomètre

Rapportage 6eme Campagne

● Non Classé

● Classé

Hors rapportage

▲ Non Classé

▲ Classé

Zones vulnérable classées

■ en 2012

■ avant 2012 et en 2015

Complement

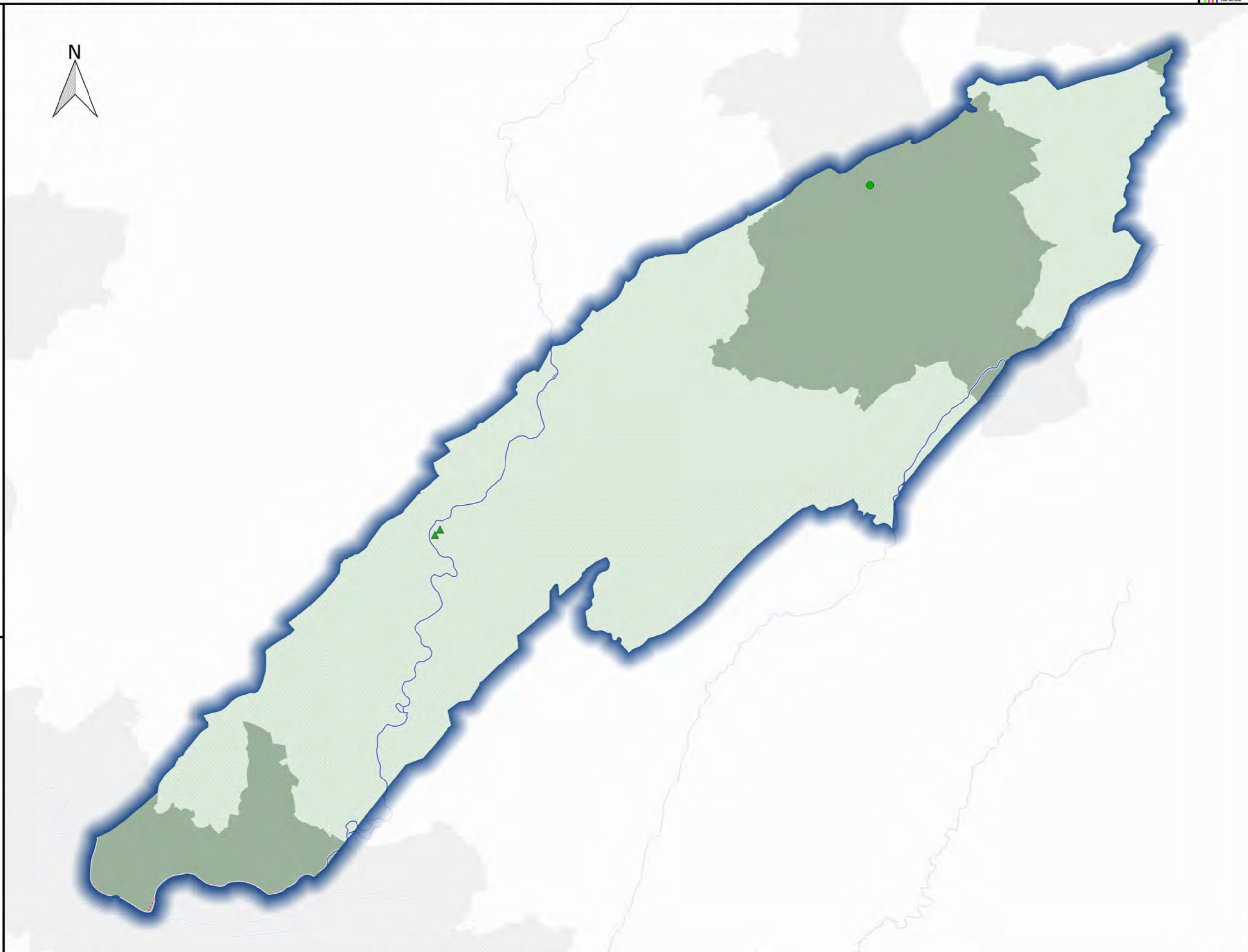
○ Préfecture

— Cours d'eau

□ Limites départementales

□ Limites régionales

Station	PCT90	D_P90	M_K	CLASSE
05781X0017/SOURCE	28.4	-28.6	0.00	NO_CLASS
05776X0028/PUITS	14.4	-10		NO_CLASS
05776X0030/PUITS	14.2	1		NO_CLASS

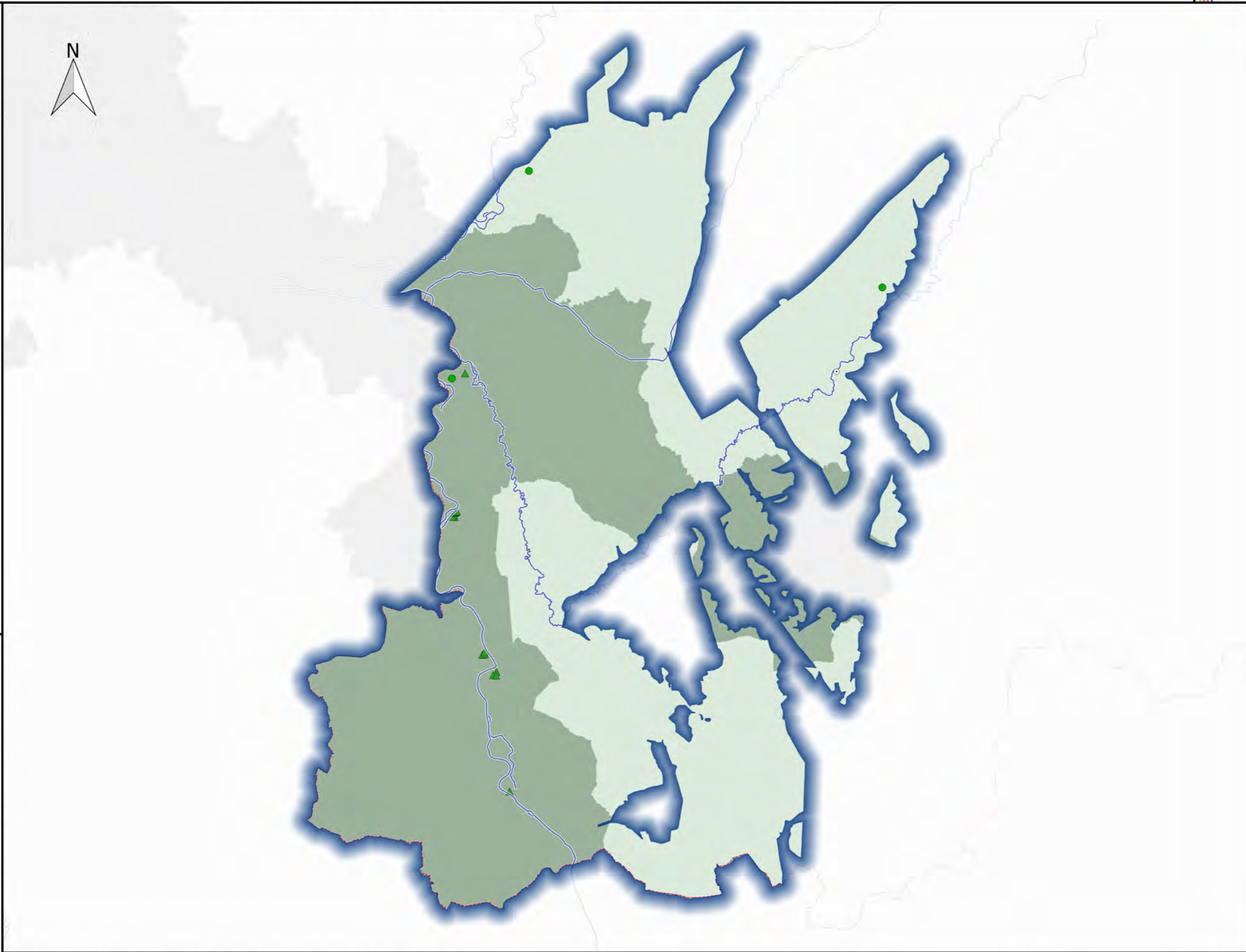


Révision des zones vulnérables 2016 en Loire-Bretagne
Classement des qualitomètres de la 6ème campagne de surveillance sur la masse d'eau GG045
Calcaires et marnes du Jurassique du Beaujolais libres - Masse d'eau entièrement libre

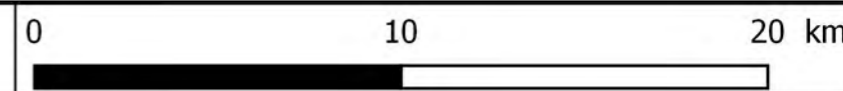


- Qualitomètre**
- Rapportage 6eme Campagne
 - Non Classé
 - Classé
 - Hors rapportage
 - ▲ Non Classé
 - ▲ Classé
- Zones vulnérable classées**
- en 2012
 - avant 2012 et en 2015
- Complement**
- Préfecture
 - Cours d'eau
 - Limites départementales
 - Limites régionales

Station	PCT90	D_P90	M_K	CLASSE
06231X0122/PUITS	39.8	6.3	0.36	NO_CLASS
06235X0114/PUITS1	38.7	10.6		NO_CLASS
06231X0002/S	34.2	6.9		NO_CLASS
06008X0005/SOURCE	29.4	5.9	0.68	NO_CLASS
06231X0129/AEP	27.9	-16.1		NO_CLASS
06231X0123/AEP	17.5	-20.9		NO_CLASS
06002X0016/HY	16.2	-1.8	-0.14	NO_CLASS
06235X0110/AEP	15.6	-11.6		NO_CLASS
06235X0107/P1	13.3	-13.1		NO_CLASS
06235X0111/AEP	12.1	-11.8		NO_CLASS
06231X0128/AEP	11.1	-22		NO_CLASS
06231X0124/AEP	4	-17.2		NO_CLASS
06231X0125/AEP	3.2	-14.8		NO_CLASS
06231X0127/AEP	3	-15.5		NO_CLASS
06231X0126/AEP	2.3	-14.7		NO_CLASS



Sources : AELB/ADES, BD Topo®IGN, DREAL Centre-Val de Loire /SLBLB/DETL/UTIL
 Fait le 26/05/2016



Révision des zones vulnérables 2016 en Loire-Bretagne
Classement des qualitomètres de la 6ème campagne de surveillance sur la masse d'eau GG046
Calcaires et sables du bassin tertiaire roannais libres - Masse d'eau avec écoulements majoritairement libres



Qualitomètre

- Rapportage 6eme Campagne
- Non Classé
 - Classé
- Hors rapportage
- ▲ Non Classé
 - ▲ Classé

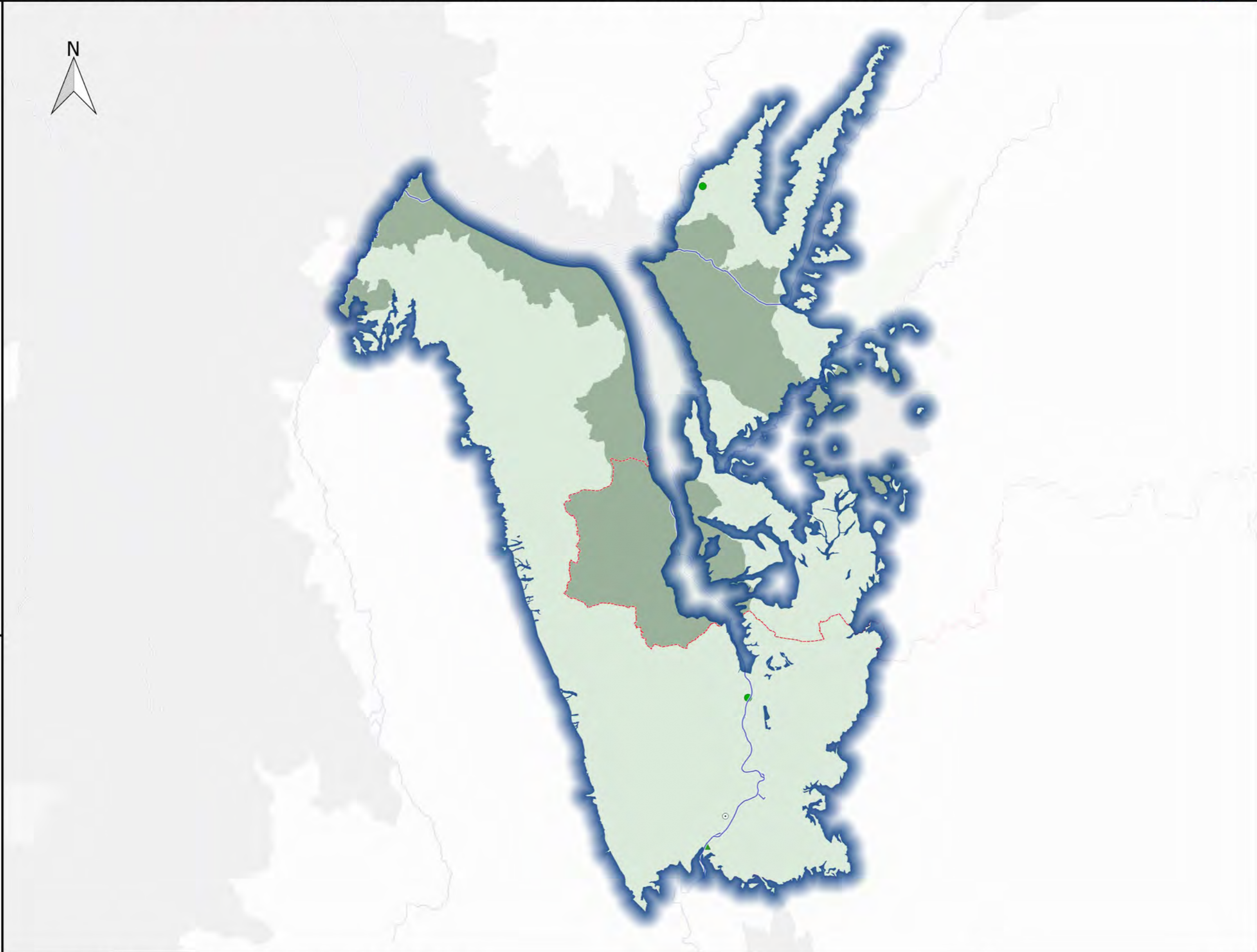
Zones vulnérable classées

- en 2012
- avant 2012 et en 2015

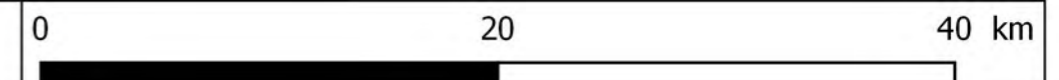
Complement

- Préfecture
- Cours d'eau
- Limites départementales
- Limites régionales

Station	PCT90	D_P90	M_K	CLASSE
06486X0005/SSB	39.2	13.5	1.17	NO_CLASS
06002X0016/HY	16.2	-1.8	-0.14	NO_CLASS
06722X0069/CPT	1.36	1.36		NO_CLASS



Sources : AELB/ADES, BD Topo®IGN, DREAL Centre-Val de Loire /SLBLB/DETL/UTIL
 Fait le 26/05/2016



Révision des zones vulnérables 2016 en Loire-Bretagne
Classement des qualitomètres de la 6ème campagne de surveillance sur la masse d'eau GG047-PR
Alluvions de la Loire du Massif Central - Masse d'eau entièrement libre



Qualitomètre

- Rapportage 6eme Campagne
- Non Classé
 - Classé
- Hors rapportage
- ▲ Non Classé
 - ▲ Classé

Zones vulnérable classées

- en 2012
- avant 2012 et en 2015


Complement

- Préfecture
- Cours d'eau
- Limites départementales
- Limites régionales

Station	PCT90	D_P90	M_K	CLASSE
05992X1106/PZ33	90	0	0.00	CLASS
05761X1020/P1	61.3	0	0.00	CLASS
07208X0203/CPT	46.4	18.4	0.00	CLASS
05992X1083/PRAS	44.4	0	1.39	CLASS
05992X1107/PZ31	42.6	0	3.45	CLASS
05992X1103/PZ35	39.6	0	0.00	NO_CLASS
05992X1084/AUBIN	38.8	-18.8		NO_CLASS
05992X1108/PZ36	37.7	0	8.07	NO_CLASS
05761X1025/GEORGE	33.7	0	0.00	NO_CLASS
05991X0043/PZ32	28.4	0	0.00	NO_CLASS
05997X1114/P3	28	6.9	0.00	NO_CLASS
05765X0010/F1	21.8	1.6	-0.36	NO_CLASS
05754X0040/EAU	19.4	-13.8	-0.54	NO_CLASS
05495X0029/P	15.2	-1.2	0.00	NO_CLASS
05997X0015/AEP	9.5	-26.6	0.46	NO_CLASS



Sources : AELB/ADES, BD Topo®IGN, DREAL Centre-Val de Loire /SLBLB/DETL/UTIL
 Fait le 26/05/2016



Révision des zones vulnérables 2016 en Loire-Bretagne
Classement des qualitomètres de la 6ème campagne de surveillance sur la masse d'eau GG047-ROAN
Alluvions de la Loire du Massif Central - Masse d'eau entièrement libre

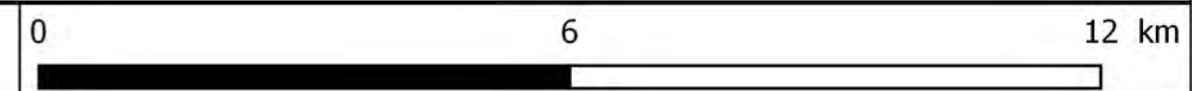


- Qualitomètre**
- Rapportage 6eme Campagne
- Non Classé
 - Classé
- Hors rapportage
- ▲ Non Classé
 - ▲ Classé
- Zones vulnérable classées**
- en 2012
 - avant 2012 et en 2015
- Complement**
- Préfecture
 - Cours d'eau
 - Limites départementales
 - Limites régionales

Station	PCT90	D_P90	M_K	CLASSE
06486X0005/SSB	39.2	13.5	1.17	NO_CLASS



Sources : AELB/ADES, BD Topo®IGN, DREAL Centre-Val de Loire /SLBLB/DETL/UTIL
 Fait le 26/05/2016



Révision des zones vulnérables 2016 en Loire-Bretagne
Classement des qualitomètres de la 6ème campagne de surveillance sur la masse d'eau GG048
Bassin versant de la Loire forézienne - Masse d'eau entièrement libre



Qualitomètre

Rapportage 6eme Campagne

● Non Classé

● Classé

Hors rapportage

▲ Non Classé

▲ Classé

Zones vulnérable classées

■ en 2012

■ avant 2012 et en 2015

Complement

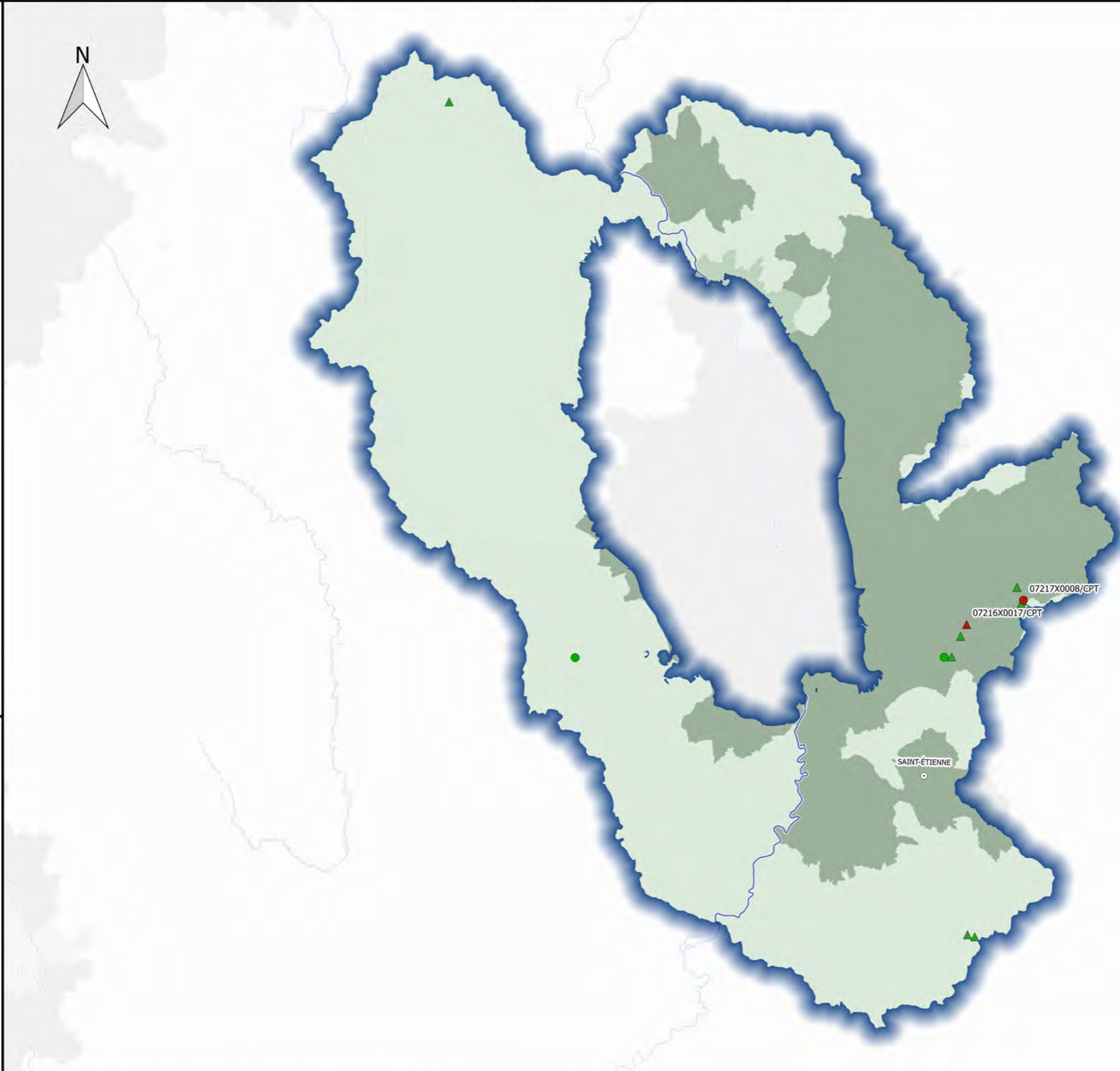
○ Préfecture

— Cours d'eau


□ Limites départementales

□ Limites régionales

Station	PCT90	D_P90	M_K	CLASSE
07216X0017/CPT	41.2	6.4		CLASS
07217X0008/CPT	40.8	0	0.00	CLASS
07216X0018/CPT	35.5	-0.4		NO_CLASS
07216X0019/CPT	33.8	33.8		NO_CLASS
07452X0062/CPT	29.3	29.3		NO_CLASS
06718X0002/CPT	27.3	14.9		NO_CLASS
07217X0006/CPT	14.6	1		NO_CLASS
07217X0007/CPT	10.5	-7.6		NO_CLASS
07692X0039/CPT	5.16	5.16		NO_CLASS
07692X0040/CPT	3.75	3.75		NO_CLASS
07441X0004/CPT	0.6	-0.5	-0.10	NO_CLASS



Sources : AELB/ADES, BD Topo®IGN, DREAL Centre-Val de Loire /SLBLB/DETL/UTIL
 Fait le 26/05/2016



Révision des zones vulnérables 2016 en Loire-Bretagne
Classement des qualitomètres de la 6ème campagne de surveillance sur la masse d'eau GG049
Bassin versant de l'Allier - Margeride - Masse d'eau entièrement libre



Qualitomètre

Rapportage 6eme Campagne

● Non Classé

● Classé

Hors rapportage

▲ Non Classé

▲ Classé

Zones vulnérable classées

■ en 2012

■ avant 2012 et en 2015

Complement


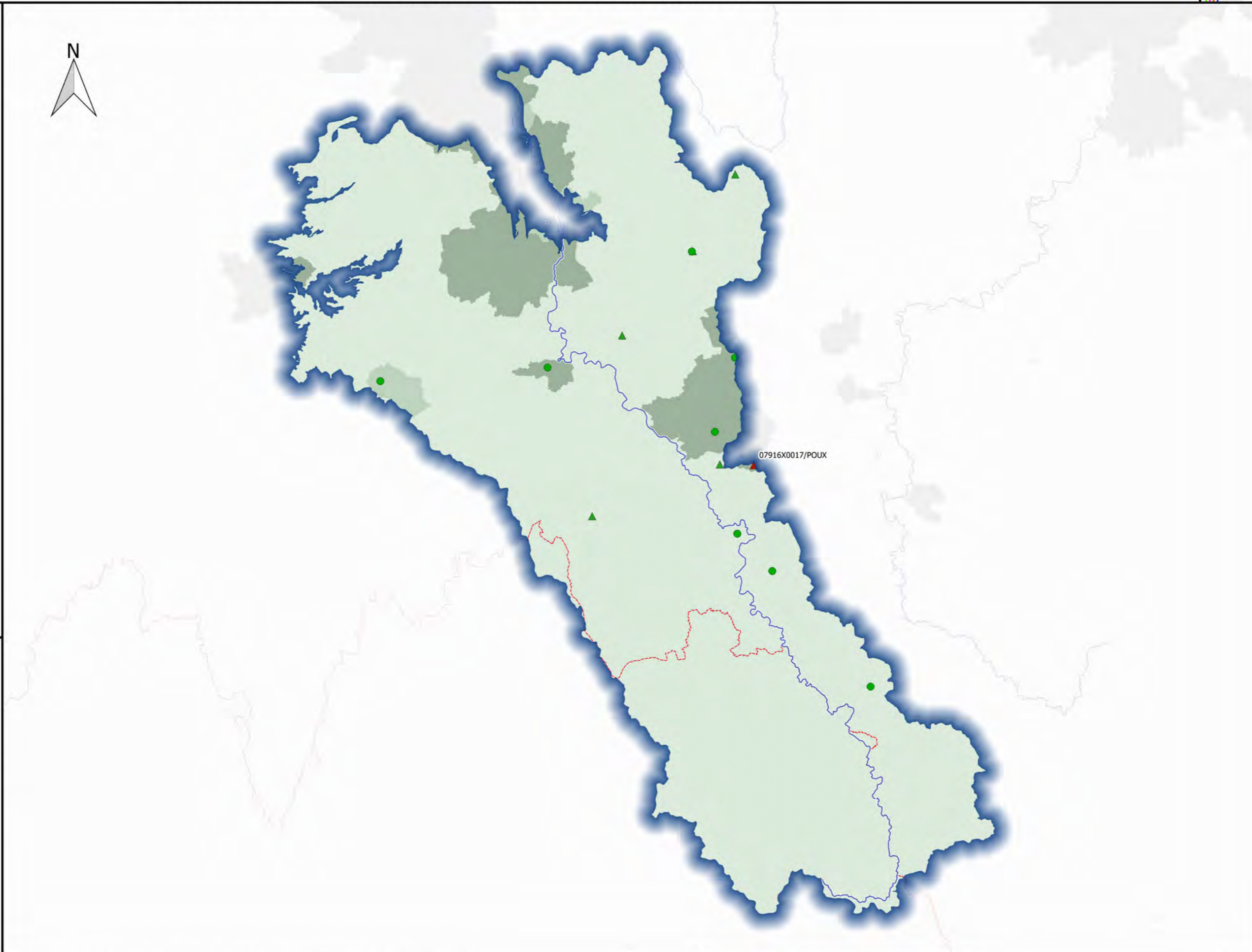
○ Préfecture

— Cours d'eau

□ Limites départementales

□ Limites régionales

Station	PCT90	D_P90	M_K	CLASSE
07916X0017/POUX	44	44		CLASS
07915X0007/C	32.9	2.9	0.36	NO_CLASS
08151X0006/C	32.5	16.5	0.00	NO_CLASS
07903X0021/000807	13.2	0.3		NO_CLASS
07915X0012/000616	12	12		NO_CLASS
08143X0012/C	3.5	3.5		NO_CLASS
07675X0002/HY	3.4	-1.6	0.11	NO_CLASS
07675X0035/000597	2.1	-0.2		NO_CLASS
07671X0035/MOZUN	2	2		NO_CLASS



Révision des zones vulnérables 2016 en Loire-Bretagne
Classement des qualitomètres de la 6ème campagne de surveillance sur la masse d'eau GG050
Bassin versant de la Sioule - Masse d'eau entièrement libre



Qualitomètre

Rapportage 6eme Campagne

● Non Classé

● Classé

Hors rapportage

▲ Non Classé

▲ Classé

Zones vulnérable classées

■ en 2012

■ avant 2012 et en 2015

Complement

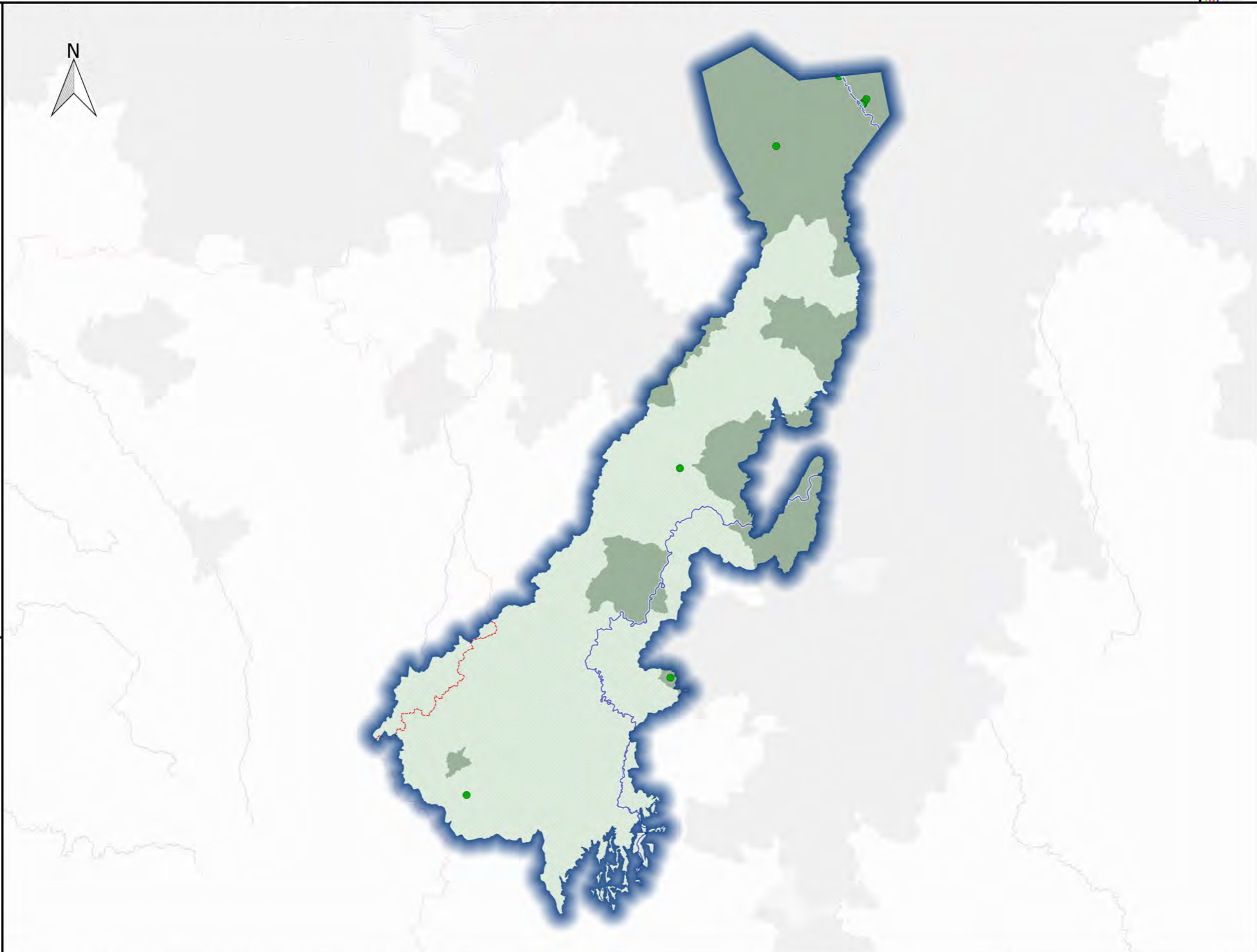
○ Préfecture

— Cours d'eau

□ Limites départementales

□ Limites régionales

Station	PCT90	D_P90	M_K	CLASSE
05755X0149/PZ6	34.9	0	0.00	NO_CLASS
05755X0151/PZ8	33.2	0	-2.98	NO_CLASS
06925X0010/S	29.1	-0.1	0.38	NO_CLASS
05755X0150/PZ7	28.3	0	0.00	NO_CLASS
05755X0146/PZ9	22.1	0	0.00	NO_CLASS
05973X0003/F	19.4	3.4	0.00	NO_CLASS
05748X0035/P4	10.6	-1.4	-0.59	NO_CLASS
06451X0053/TX	3	-0.1	0.00	NO_CLASS
05755X0140/P	2	0	0.00	NO_CLASS
06695X0020/S	1.5	-0.3	0.00	NO_CLASS





Qualitomètre

Rapportage 6eme Campagne

- Non Classé
- Classé
- Hors rapportage
- ▲ Non Classé
- ▲ Classé

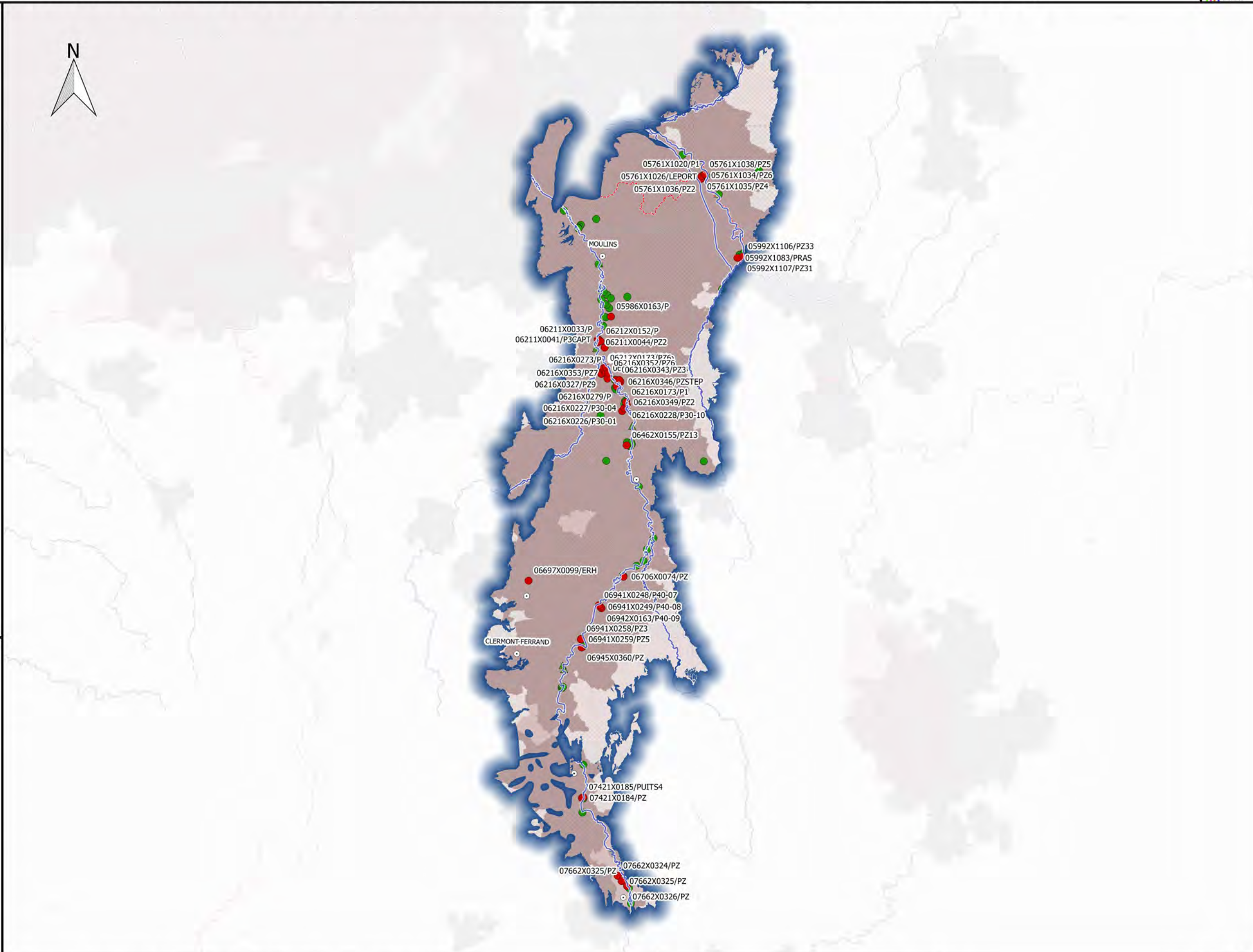
Zones vulnérable classées

- en 2012
- avant 2012 et en 2015

Complement

- Préfecture
- Cours d'eau
- Limites départementales
- Limites régionales

Station	PCT90	D_P90	M_K	CLASSE
06211X0044/PZ2	86.3	0	-2.61	CLASS
06211X0041/P3CAPT	79.4	0	-2.60	CLASS
06211X0033/P	56	-29.8	0.00	CLASS
05986X0163/P	46.5	0	-4.77	CLASS
06216X0327/PZ9	42.9	0	3.93	CLASS
05986X0171/F	36.2	0	-4.99	NO_CLASS
05986X0170/PIEZO	29.7	0	0.00	NO_CLASS
05986X0157/P	26	0	0.00	NO_CLASS
05765X0010/F1	21.8	1.6	-0.36	NO_CLASS
05754X0040/EAU	19.4	-13.8	-0.54	NO_CLASS
05986X0160/F	16.9	0	-4.29	NO_CLASS
05763X0008/AEP	12.6	-0.7	0.10	NO_CLASS
05748X0035/P4	10.6	-1.4	-0.59	NO_CLASS
06467X0211/D	6.7	0.8	0.00	NO_CLASS
05986X0172/F	2.3	0	0.49	NO_CLASS



Révision des zones vulnérables 2016 en Loire-Bretagne

Classement des qualitomètres de la 6ème campagne de surveillance sur la masse d'eau GG052-AL

Alluvions de l'Allier amont - Masse d'eau entièrement libre



Qualitomètre

Rapportage 6eme Campagne

- Non Classé
- Classé

- ▲ Non Classé
- ▲ Classé

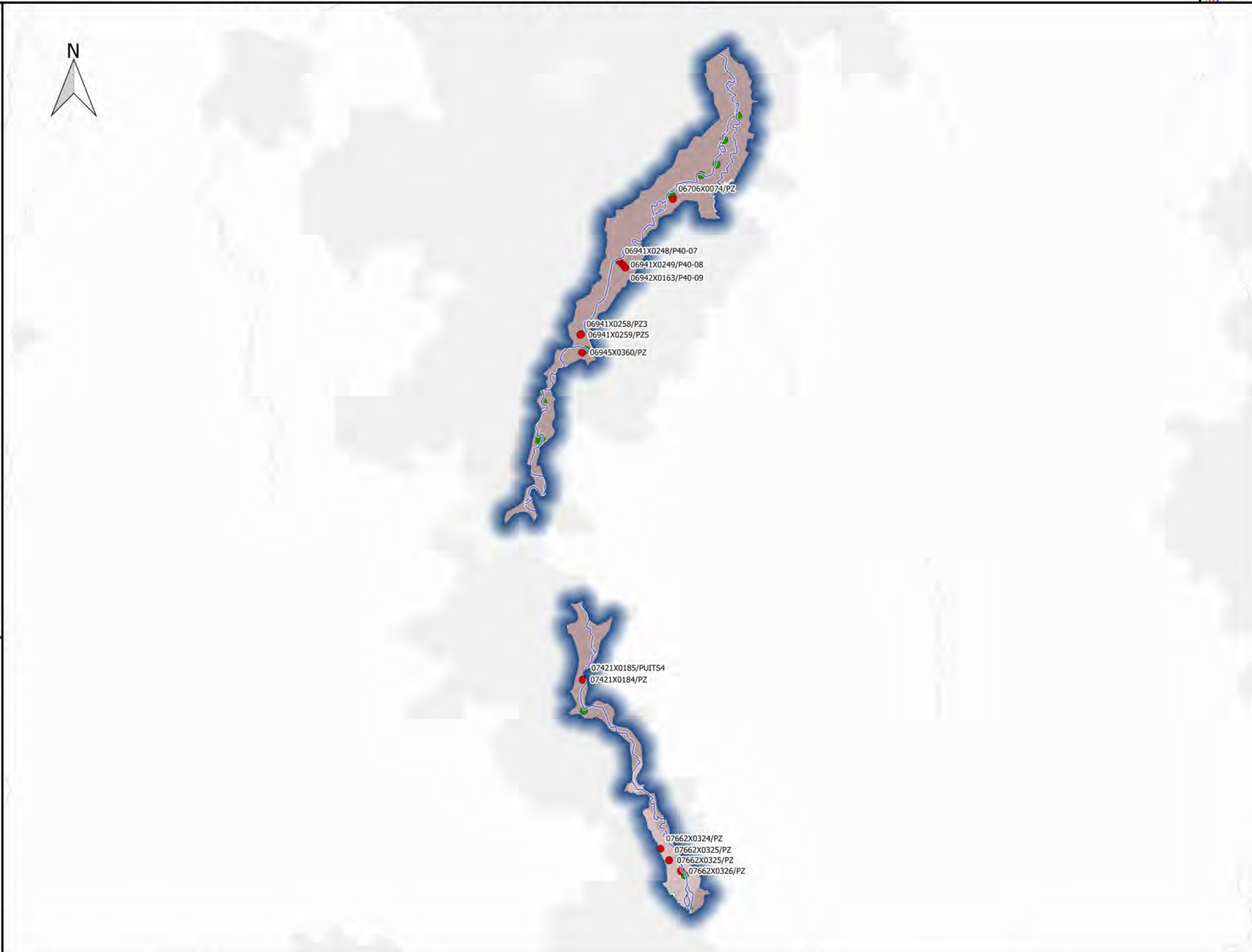
Zones vulnérable classées

- en 2012
- avant 2012 et en 2015

Complement

- Préfecture
- Cours d'eau
- Limites départementales
- Limites régionales

Station	PCT90	D_P90	M_K	CLASSE
07662X0326/PZ	98.3	0	0.00	CLASS
07421X0184/PZ	88.3	0	6.13	CLASS
07662X0324/PZ	77.7	0	0.00	CLASS
07421X0185/PUITS4	76.4	0	22.41	CLASS
07662X0325/PZ	76	0	0.00	CLASS
07662X0325/PZ	76	0	0.00	CLASS
06941X0249/P40-08	56	0	1.91	CLASS
06941X0248/P40-07	55.5	0	0.00	CLASS
06942X0163/P40-09	43.4	0	0.00	CLASS
07174X0223/PZ1	38.9	0	-4.25	NO_CLASS
07174X0224/PZ3	16.5	0	0.00	NO_CLASS
06707X0327/P	11	0	NULL	NO_CLASS
07421X0075/P1	8.6	0.9	0.00	NO_CLASS
06707X0332/P	8.5	-4.27	0.00	NO_CLASS
07662X0235/C	6.8	2.3	0.00	NO_CLASS



Révision des zones vulnérables 2016 en Loire-Bretagne
Classement des qualitomètres de la 6ème campagne de surveillance sur la masse d'eau GG052-DO
Alluvions de l'Allier amont - Masse d'eau entièrement libre



Qualitomètre

Rapportage 6eme Campagne

● Non Classé

● Classé

Hors rapportage

▲ Non Classé

▲ Classé

Zones vulnérable classées

■ en 2012

■ avant 2012 et en 2015

Complement

○ Préfecture

— Cours d'eau

□ Limites départementales

□ Limites régionales

Station	PCT90	D_P90	M_K	CLASSE



Révision des zones vulnérables 2016 en Loire-Bretagne
Classement des qualitomètres de la 6ème campagne de surveillance sur la masse d'eau GG053
Bassin versant du Cher - Masse d'eau entièrement libre



Qualitomètre

Rapportage 6eme Campagne

- Non Classé
- Classé
- Hors rapportage
- ▲ Non Classé
- ▲ Classé


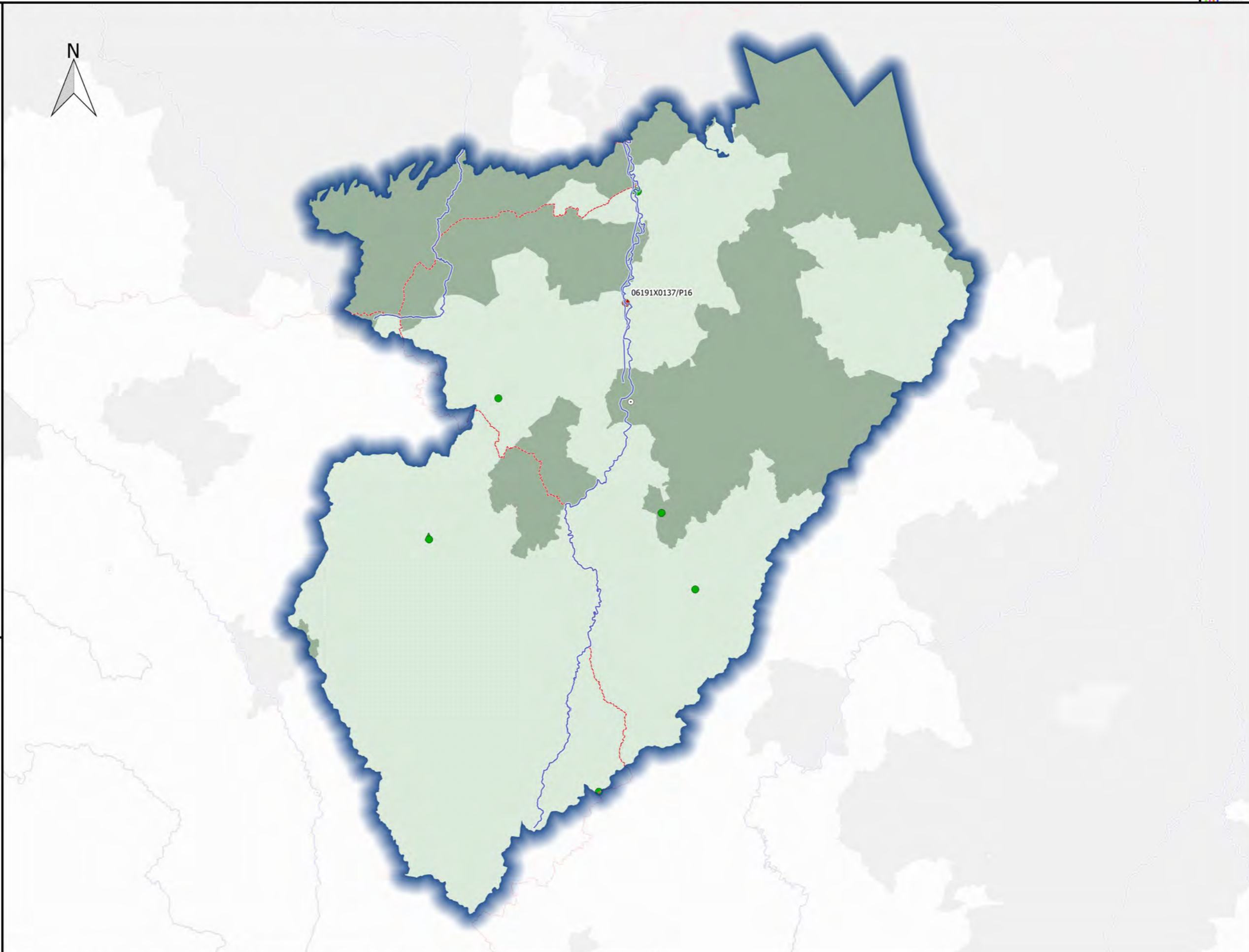
Zones vulnérable classées

- en 2012
- avant 2012 et en 2015

Complement

- Préfecture
- Cours d'eau
- Limites départementales
- Limites régionales

Station	PCT90	D_P90	M_K	CLASSE
06191X0137/P16	41.8	23.1	0.00	CLASS
06432X0018/HY	27	11	0.00	NO_CLASS
06447X0024/S	23	1	-0.40	NO_CLASS
06187X0001/181	10.6	1.7	0.00	NO_CLASS
06685X0505/HY	6.4	0.8	0.00	NO_CLASS
06432X0031/F	4.9	4.9		NO_CLASS
05962X0018/P5	2	-5	0.00	NO_CLASS
05962X0018/P5	2	-5	0.00	NO_CLASS
05962X0021/P8	1	1		NO_CLASS



Révision des zones vulnérables 2016 en Loire-Bretagne
Classement des qualitomètres de la 6ème campagne de surveillance sur la masse d'eau GG054
Bassin versant de l'Indre - Masse d'eau entièrement libre



Qualitomètre

Rapportage 6eme Campagne

● Non Classé

● Classé

Hors rapportage

▲ Non Classé

▲ Classé

Zones vulnérable classées

■ en 2012

■ avant 2012 et en 2015

Complement

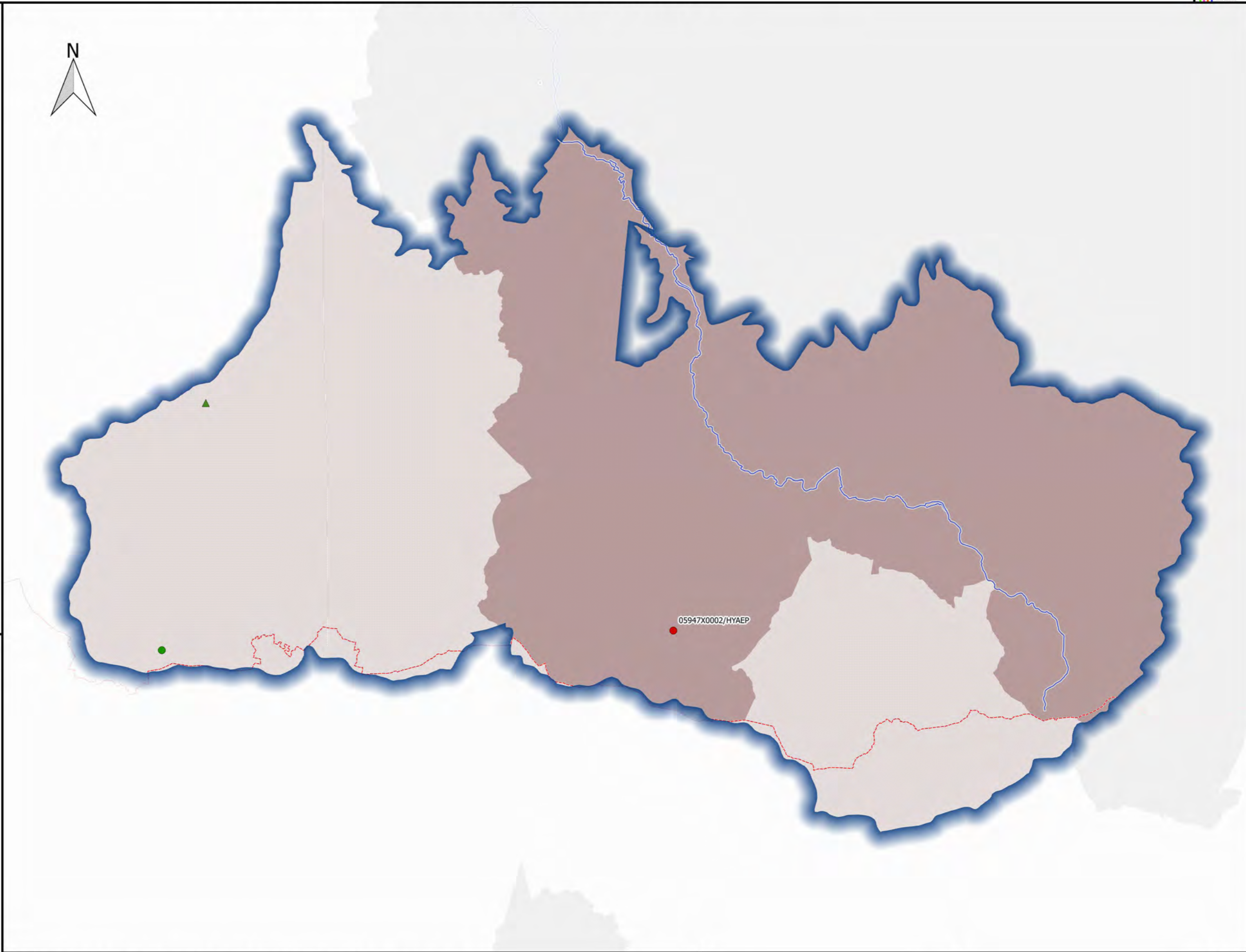
○ Préfecture

— Cours d'eau

□ Limites départementales

□ Limites régionales

Station	PCT90	D_P90	M_K	CLASSE
05947X0002/HYAEP	50	9	0.64	CLASS
05945X0002/HYAEP	39.4	39.4		NO_CLASS
06171X1001/HYAEP	34.5	0.5	0.26	NO_CLASS



Sources : AELB/ADES, BD Topo®IGN, DREAL Centre-Val de Loire /SLBLB/DETL/UTIL
 Fait le 26/05/2016



Révision des zones vulnérables 2016 en Loire-Bretagne
Classement des qualitomètres de la 6ème campagne de surveillance sur la masse d'eau GG055
Bassin versant de la Creuse - Masse d'eau entièrement libre



Qualitomètre

Rapportage 6eme Campagne

● Non Classé

● Classé

Hors rapportage

▲ Non Classé

▲ Classé

Zones vulnérable classées

■ en 2012

■ avant 2012 et en 2015

Complement


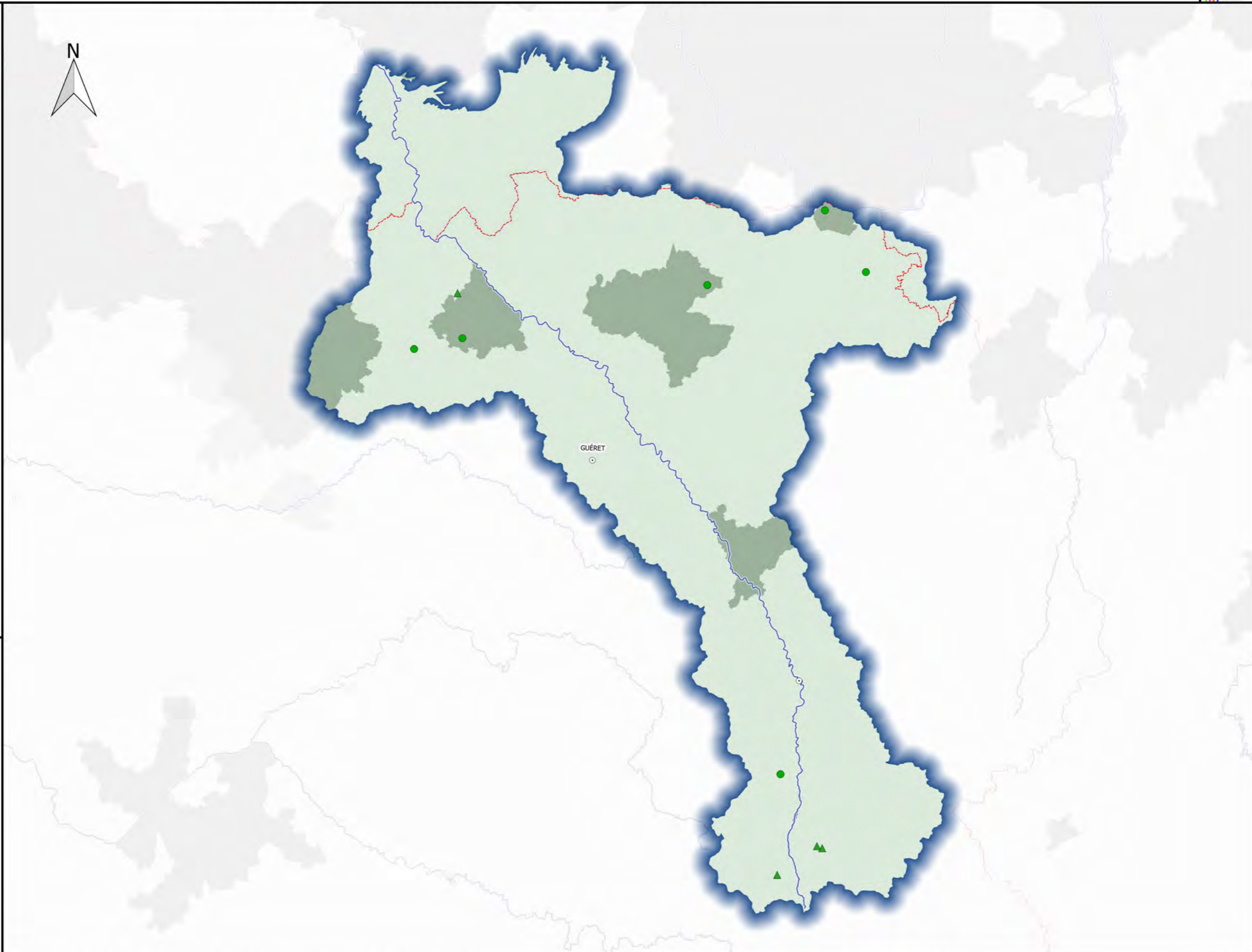
○ Préfecture

— Cours d'eau

□ Limites départementales

□ Limites régionales

Station	PCT90	D_P90	M_K	CLASSE
06167X0020/F5	39	39		NO_CLASS
06177X0003/HY	31.5	-1.7	0.29	NO_CLASS
06166X0004/HY	29	0	0.00	NO_CLASS
06915X0003/S1	8.5	8.5		NO_CLASS
06167X0006/HY	6.8	3.6	0.11	NO_CLASS
06915X0009/HY	5.7	5.7		NO_CLASS
06908X0003/HY	5	5		NO_CLASS



Révision des zones vulnérables 2016 en Loire-Bretagne
Classement des qualitomètres de la 6ème campagne de surveillance sur la masse d'eau GG056
Bassin versant de la Gartempe - Masse d'eau entièrement libre



Qualitomètre

- Rapportage 6eme Campagne
- Non Classé
 - Classé
- Hors rapportage
- ▲ Non Classé
 - ▲ Classé

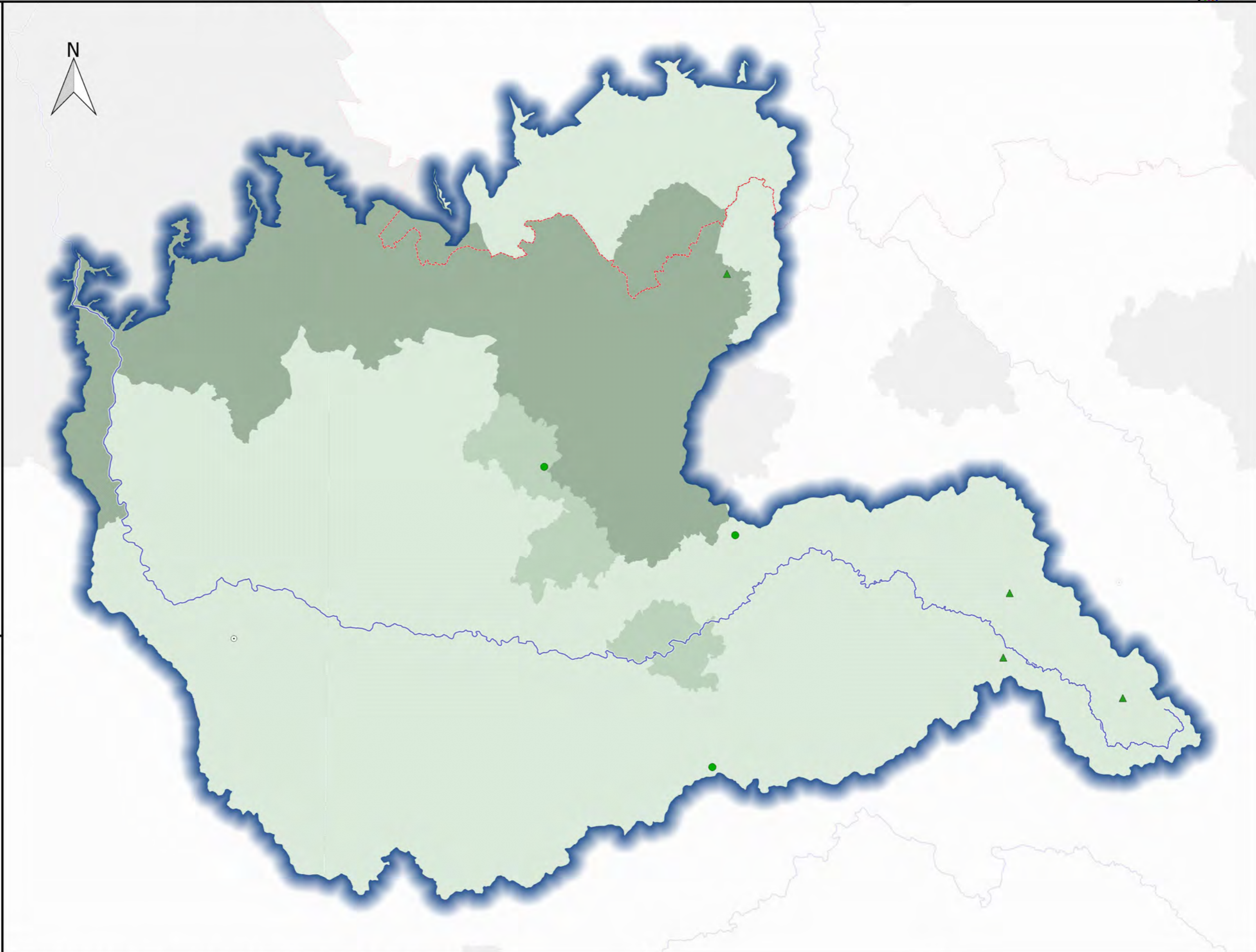
Zones vulnérable classées

- en 2012
- avant 2012 et en 2015

Complement

- Préfecture
- Cours d'eau
- Limites départementales
- Limites régionales

Station	PCT90	D_P90	M_K	CLASSE
06403X0011/HY	38,6	-2,4	0,00	NO_CLASS
06418X0001/HY	23	23		NO_CLASS
06411X0002/HY	22	7	0,77	NO_CLASS
06161X0001/HY	10	10		NO_CLASS
06418X0004/HY	9,8	0,3		NO_CLASS
06425X0035/HY	7,6	7,6		NO_CLASS
06651X0041/HY	1,7	0,2	0,03	NO_CLASS



Sources : AELB/ADES, BD Topo®IGN, DREAL Centre-Val de Loire /SLBLB/DETL/UTIL
 Fait le 26/05/2016



Révision des zones vulnérables 2016 en Loire-Bretagne
Classement des qualitomètres de la 6ème campagne de surveillance sur la masse d'eau GG057
Bassin versant de la Vienne - Masse d'eau entièrement libre



Qualitomètre

Rapportage 6eme Campagne

● Non Classé

● Classé

Hors rapportage

▲ Non Classé

▲ Classé

Zones vulnérable classées

■ en 2012

■ avant 2012 et en 2015

Complement


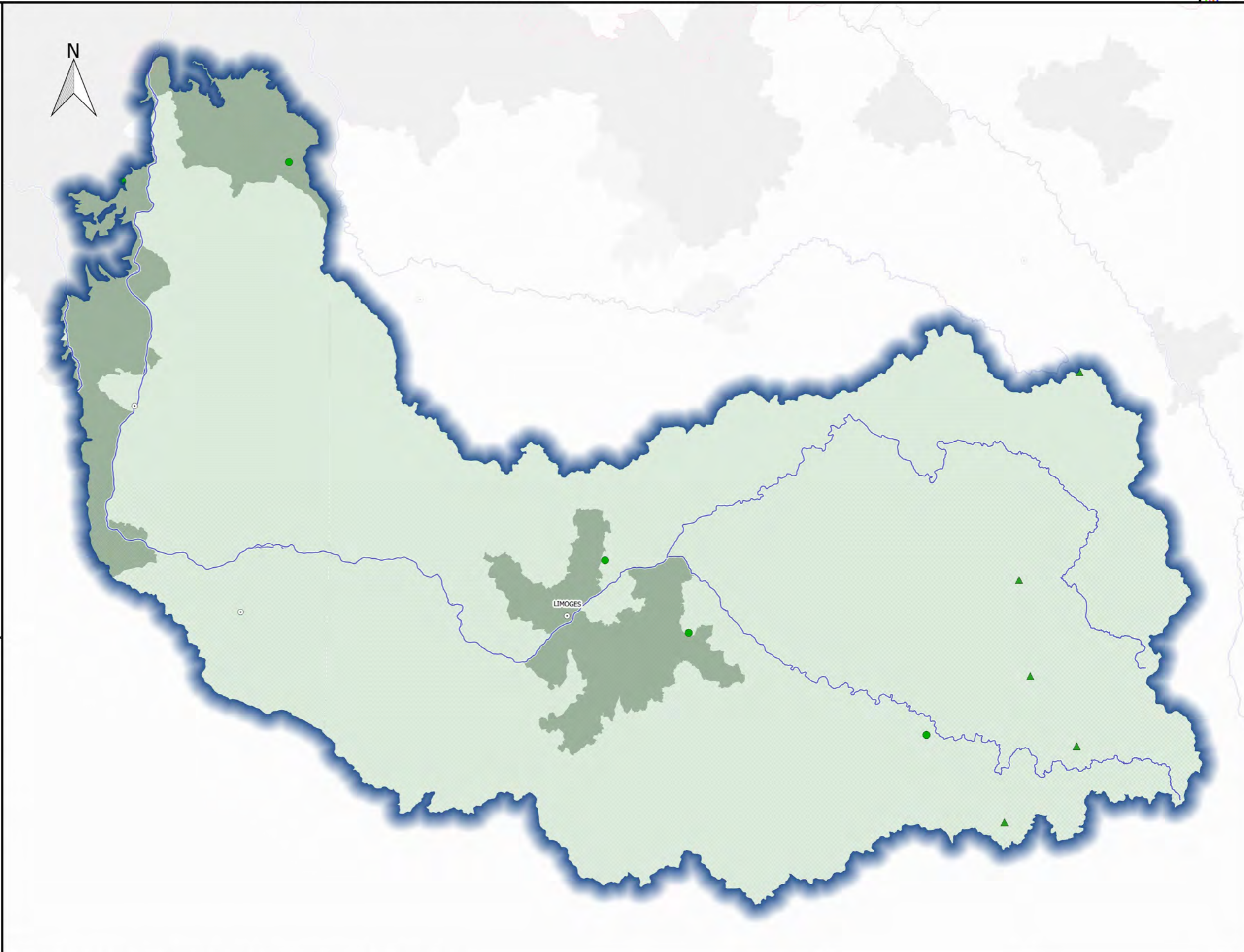
○ Préfecture

— Cours d'eau

□ Limites départementales

□ Limites régionales

Station	PCT90	D_P90	M_K	CLASSE
06384X0005/PUITS	39	0	0.12	NO_CLASS
06883X0148/HY	28.3	-3.7	-0.35	NO_CLASS
06392X0001/HY	17.4	0	0.00	NO_CLASS
06884X0009/HY	16.1	-8.4	-1.64	NO_CLASS
06662X0004/HY	8.1	8.1		NO_CLASS
06898X0021/HY	7.2	-1	0.00	NO_CLASS
06898X0021/HY	7.2	-1	0.00	NO_CLASS
07141X0054/FG	3.1	3.1		NO_CLASS
06905X0020/HY	3.1	3.1		NO_CLASS
07142X0004/111111	2.8	2.8		NO_CLASS
06901X0013/HY	1.9	1.9		NO_CLASS



Révision des zones vulnérables 2016 en Loire-Bretagne
Classement des qualitomètres de la 6ème campagne de surveillance sur la masse d'eau GG058
Bassin versant de la baie de Lannion - Masse d'eau entièrement libre



Qualitomètre

Rapportage 6eme Campagne

● Non Classé

● Classé

Hors rapportage

▲ Non Classé

▲ Classé

Zones vulnérable classées

■ en 2012

■ avant 2012 et en 2015

Complement


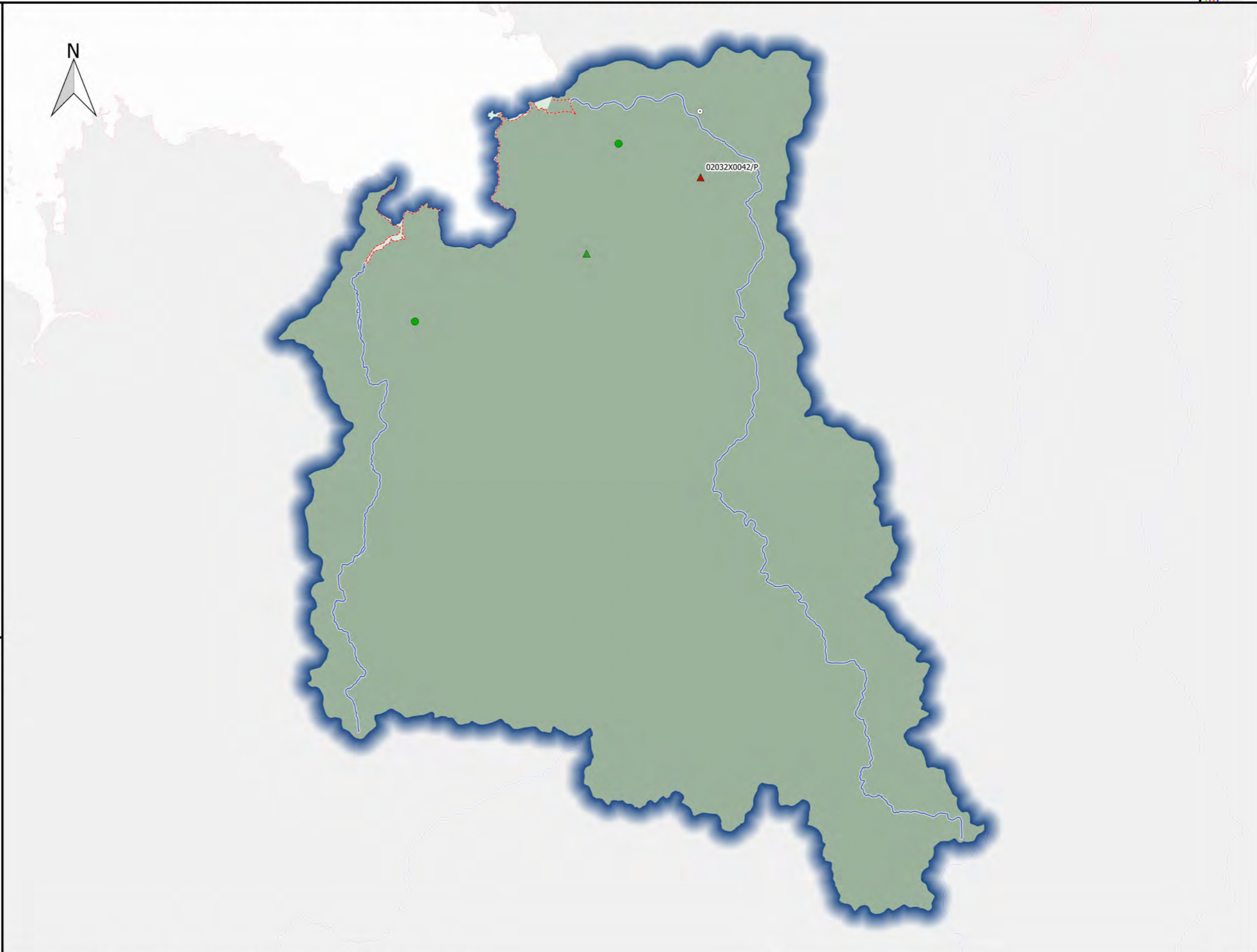
○ Préfecture

— Cours d'eau

□ Limites départementales

□ Limites régionales

Station	PCT90	D_P90	M_K	CLASSE
02032X0042/P	47	-2		CLASS
02028X0015/P1	50	-3	-0.50	NO_CLASS
02032X0043/PUITS	45.6	-2.8	-0.25	NO_CLASS
02035X0028/S98-2	2	0		NO_CLASS



Qualitomètre

Rapportage 6eme Campagne

● Non Classé

● Classé

Hors rapportage

▲ Non Classé

▲ Classé

Zones vulnérable classées

■ en 2012

■ avant 2012 et en 2015

Complement

○ Préfecture

— Cours d'eau

□ Limites départementales

□ Limites régionales

Station	PCT90	D_P90	M_K	CLASSE
05488X0013/ETUDE	42.3	7.5	0.00	CLASS
05486X1001/P	35	-3.6	0.00	NO_CLASS
05495X0029/P	15.2	-1.2	0.00	NO_CLASS



Qualitomètre

Rapportage 6eme Campagne

● Non Classé

● Classé

Hors rapportage

▲ Non Classé

▲ Classé

Zones vulnérable classées

■ en 2012

■ avant 2012 et en 2015

Complement

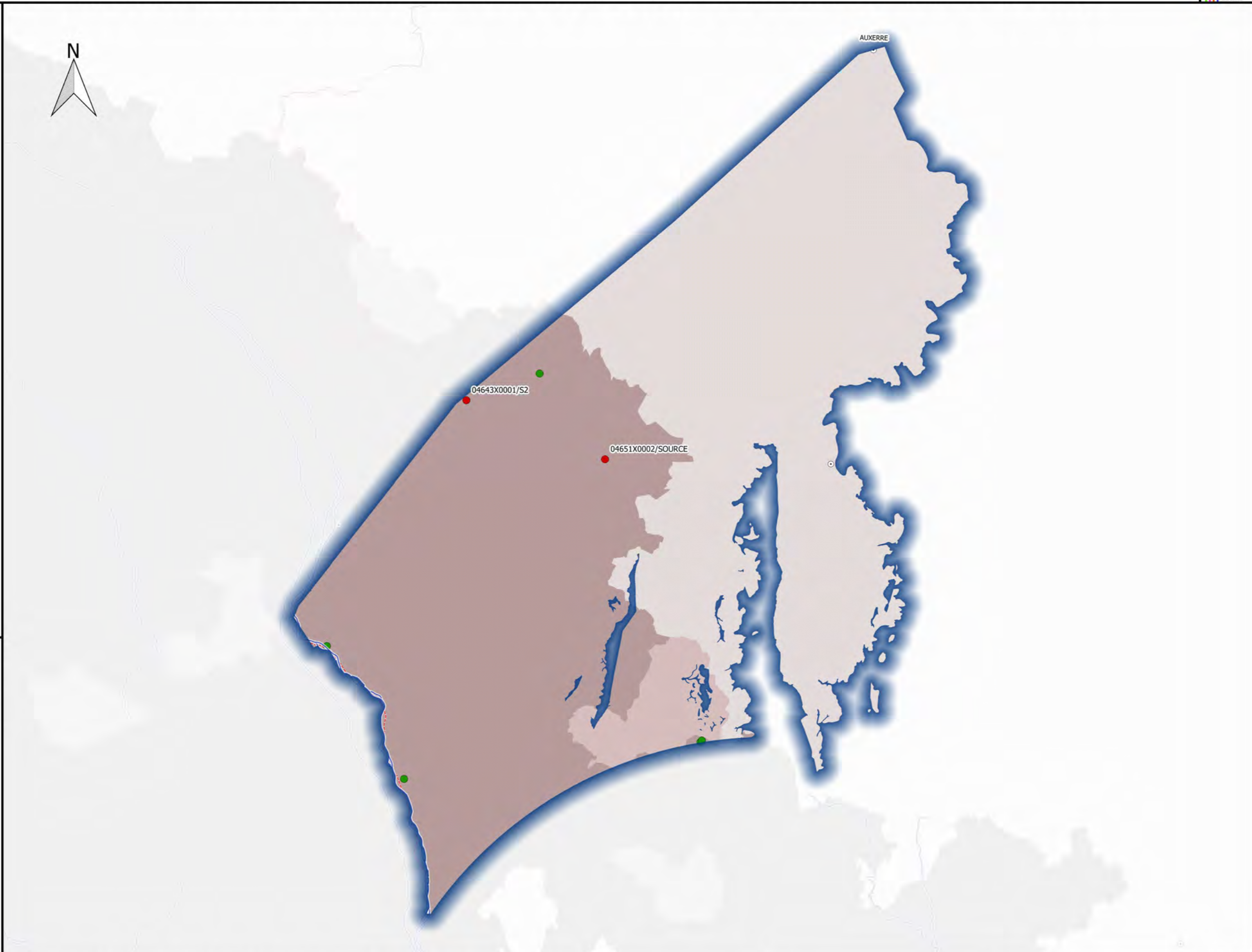
○ Préfecture

— Cours d'eau

□ Limites départementales

□ Limites régionales

Station	PCT90	D_P90	M_K	CLASSE
04651X0002/SOURCE	54	0	0.32	CLASS
04643X0001/S2	46.9	-13.2	0.18	CLASS
04941X0015/P	27.8	-4.4	0.44	NO_CLASS
04941X0015/P	27.8	-4.4	0.44	NO_CLASS



Révision des zones vulnérables 2016 en Loire-Bretagne

Classement des qualitomètres de la 6ème campagne de surveillance sur la masse d'eau GG062

Calcaires et marnes du Lias et Dogger du bassin amont de la Sèvre-Niortaise libres - Masse d'eau avec écoulements majoritairement libres

Qualitomètre

- Rapportage 6eme Campagne
- Non Classé
- Classé
- Hors rapportage
- ▲ Non Classé
- ▲ Classé

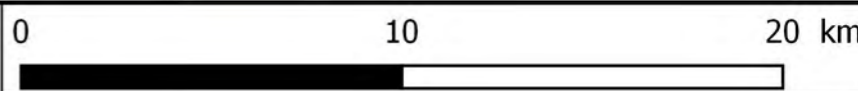
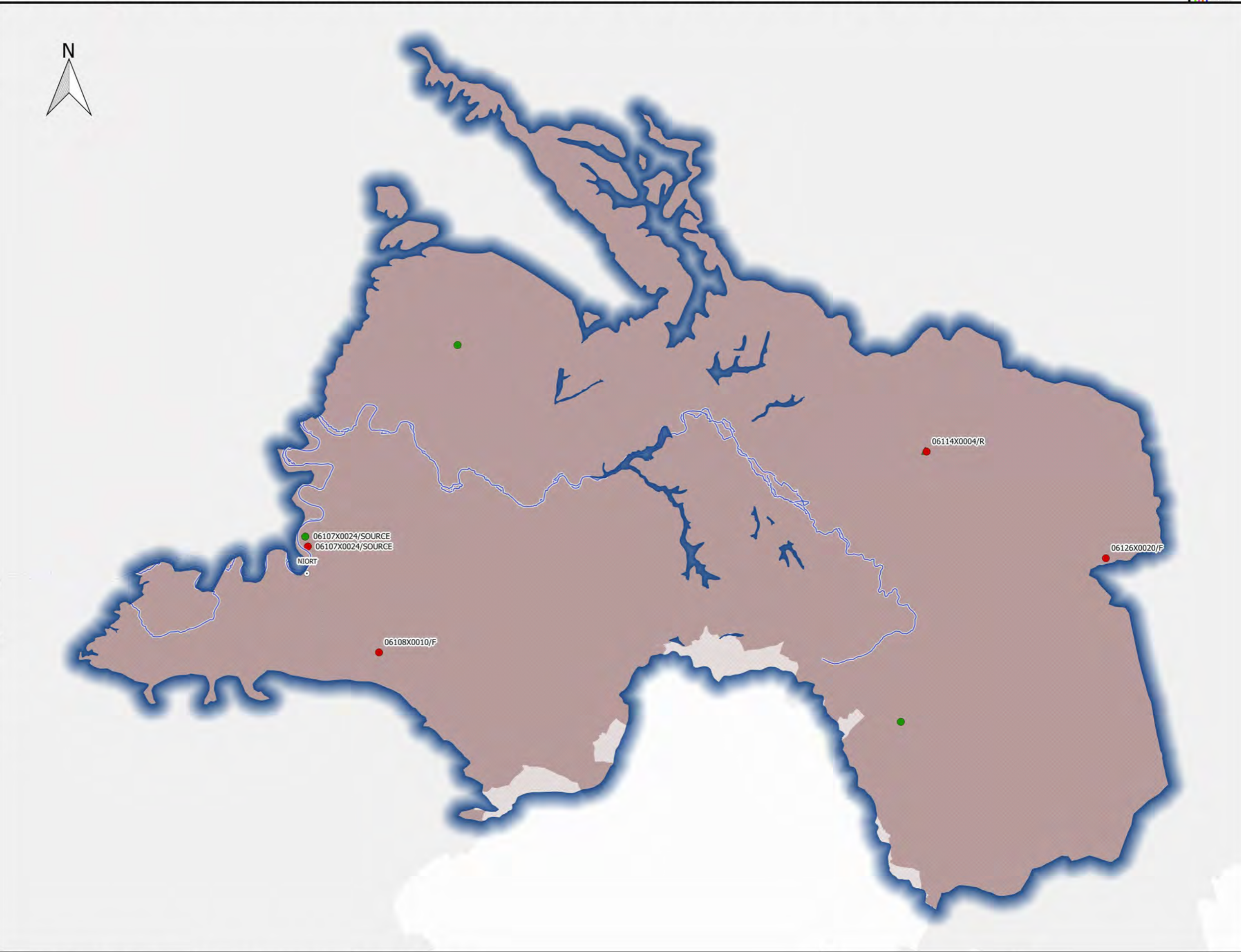
Zones vulnérable classées

- en 2012
- avant 2012 et en 2015

Complement

- Préfecture
- Cours d'eau
- Limites départementales
- Limites régionales

Station	PCT90	D_P90	M_K	CLASSE
06108X0010/F	69	0	0.00	CLASS
06114X0004/R	55	-6	0.00	CLASS
06126X0020/F	53	0	0.00	CLASS
06107X0024/SOURCE	53	-6	-0.41	CLASS
06107X0024/SOURCE	53	-6	-0.41	CLASS
06114X0021/S	0.1	-0.9		NO_CLASS



Révision des zones vulnérables 2016 en Loire-Bretagne
Classement des qualitomètres de la 6ème campagne de surveillance sur la masse d'eau GG063
Calcaires et marnes du Dogger du bassin versant du Clain libres - Masse d'eau entièrement libre



Qualitomètre

Rapportage 6eme Campagne

- Non Classé
- Classé
- Hors rapportage
- ▲ Non Classé
- ▲ Classé

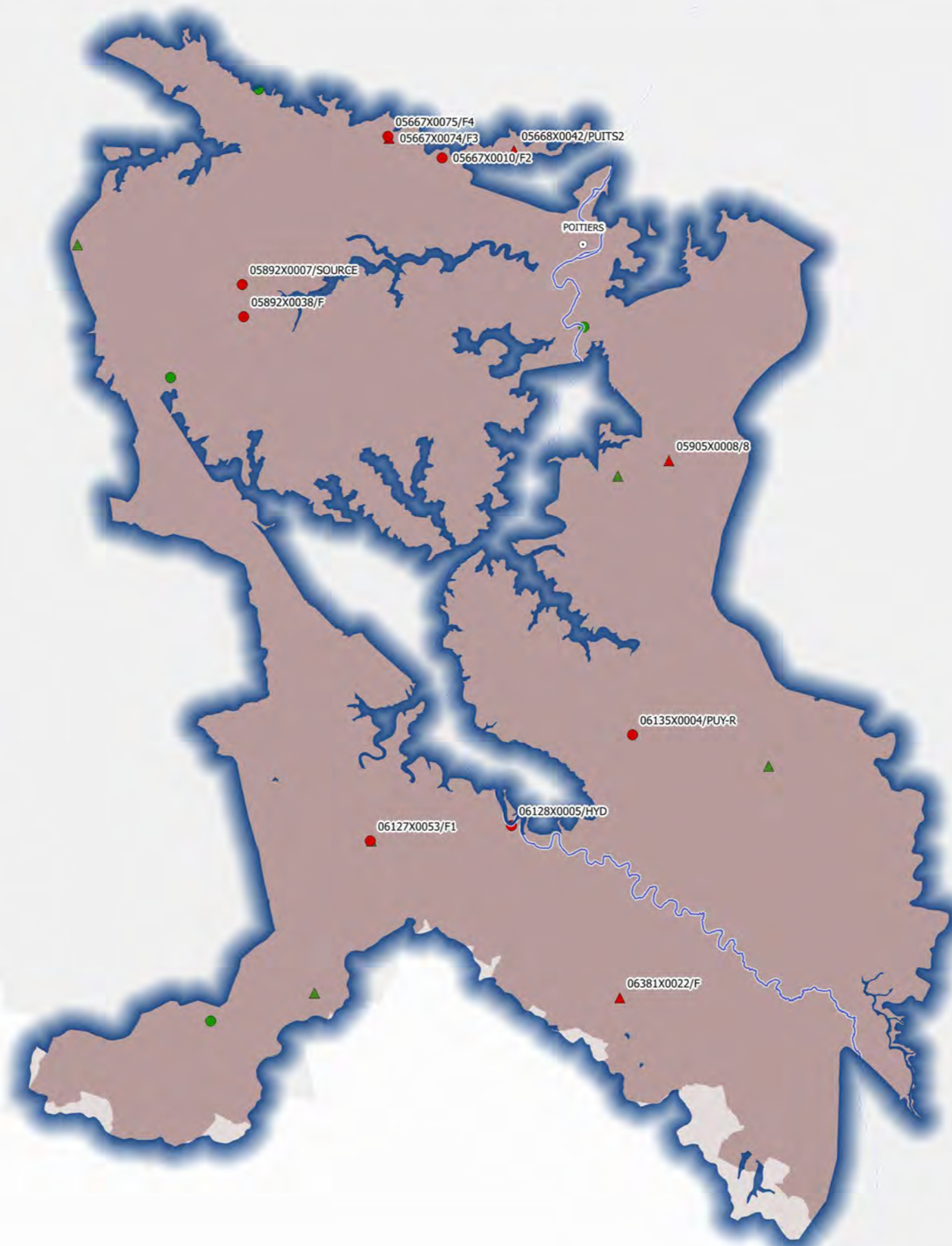
Zones vulnérable classées

- en 2012
- avant 2012 et en 2015


Complement

- Préfecture
- Cours d'eau
- Limites départementales
- Limites régionales


Station	PCT90	D_P90	M_K	CLASSE
05667X0010/F2	75	0	1,46	CLASS
05667X0075/F4	58	0	0,00	CLASS
06127X0053/F1	56	0	0,53	CLASS
05892X0007/SOURCE	56	0	0,35	CLASS
06128X0005/HYD	56	-3	0,30	CLASS
05667X0074/F3	53	53		CLASS
05668X0042/PUITS2	48	48		CLASS
06135X0004/PUY-R	43,8	0	0,28	CLASS
05905X0008/8	41	0		CLASS
05892X0038/F	41	-9	0,00	CLASS
05905X0047/F2	37	4		NO_CLASS
06136X0002/F	31	31		NO_CLASS
05894X0054/HY	24	-2	0,00	NO_CLASS
05884X0015/F	1	1		NO_CLASS
06127X0054/F2	0,5	0		NO_CLASS



Sources : AELB/ADES, BD Topo®IGN, DREAL Centre-Val de Loire /SLBLB/DETL/UTIL
 Fait le 26/05/2016



Révision des zones vulnérables 2016 en Loire-Bretagne
Classement des qualitomètres de la 6ème campagne de surveillance sur la masse d'eau GG065
Calcaires et marnes du Dogger du bassin versant du Thouet libres - Masse d'eau entièrement libre



Qualitomètre

Rapportage 6eme Campagne

- Non Classé
 - Classé
- Hors rapportage
- ▲ Non Classé
 - ▲ Classé

Zones vulnérable classées

- en 2012
- avant 2012 et en 2015


Complement

- Préfecture
- Cours d'eau
- Limites départementales
- Limites régionales

Station	PCT90	D_P90	M_K	CLASSE
05405X0001/SOURCE	96	10	1.08	CLASS
05393X0003/F1	94	35.4	0.00	CLASS



Révision des zones vulnérables 2016 en Loire-Bretagne
Classement des qualitomètres de la 6ème campagne de surveillance sur la masse d'eau GG066
Calcaires et marnes du Dogger du bassin versant de la Vienne libres - Masse d'eau entièrement libre



Qualitomètre

Rapportage 6eme Campagne

- Non Classé
- Classé
- Hors rapportage
- ▲ Non Classé
- ▲ Classé

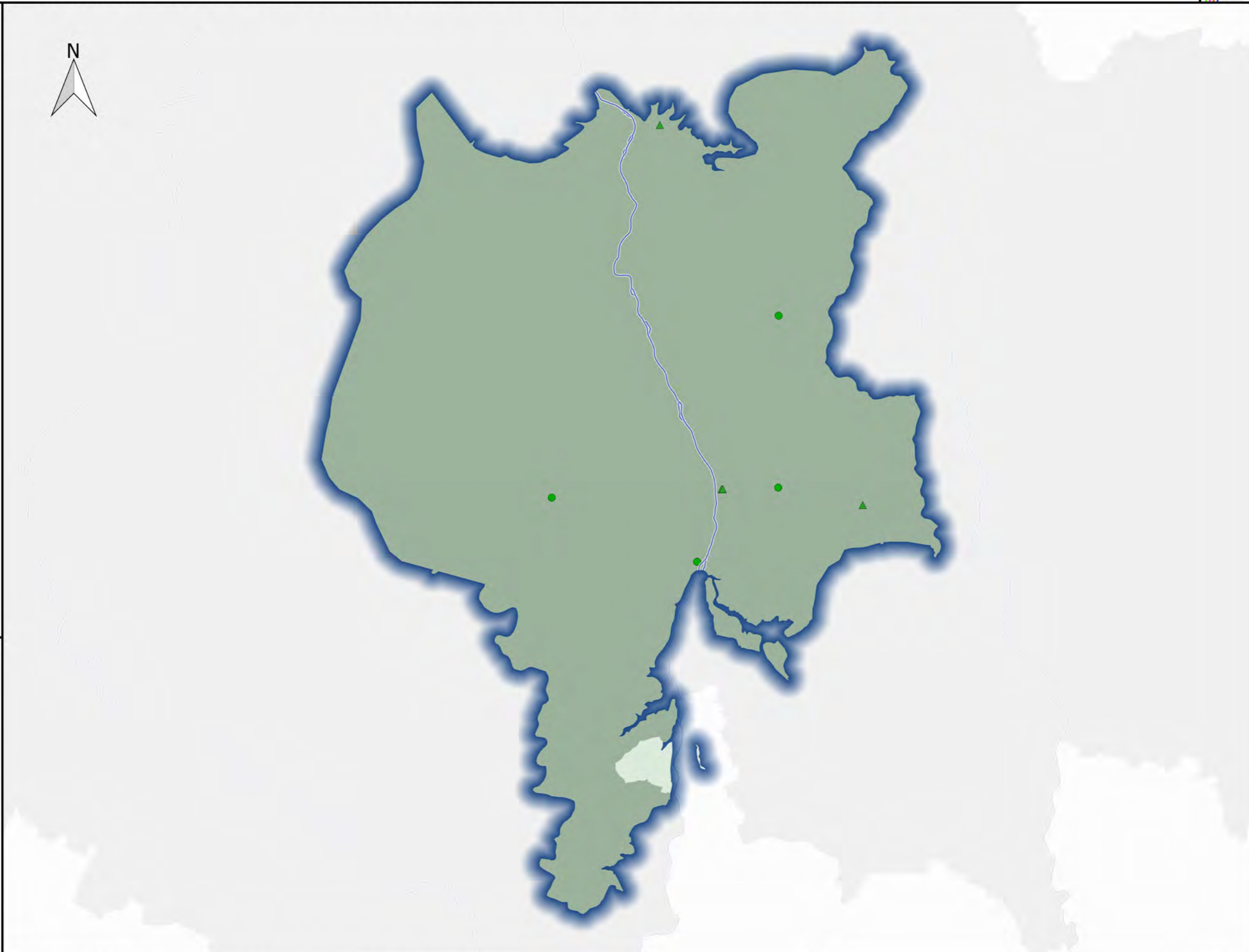
Zones vulnérable classées

- en 2012
- avant 2012 et en 2015


Complement

- Préfecture
- Cours d'eau
- Limites départementales
- Limites régionales

Station	PCT90	D_P90	M_K	CLASSE
06141X0068/F3	39	39		NO_CLASS
05904X0012/HYD	34.7	34.7		NO_CLASS
05915X0018/F	34.1	24.7	0.17	NO_CLASS
06133X0002/HYD	33.9	2.4	0.32	NO_CLASS
06134X0084/F	25	25		NO_CLASS
06134X0002/P	20	-2		NO_CLASS



Sources : AELB/ADES, BD Topo®IGN, DREAL Centre-Val de Loire /SLBLB/DETL/UTIL
 Fait le 26/05/2016

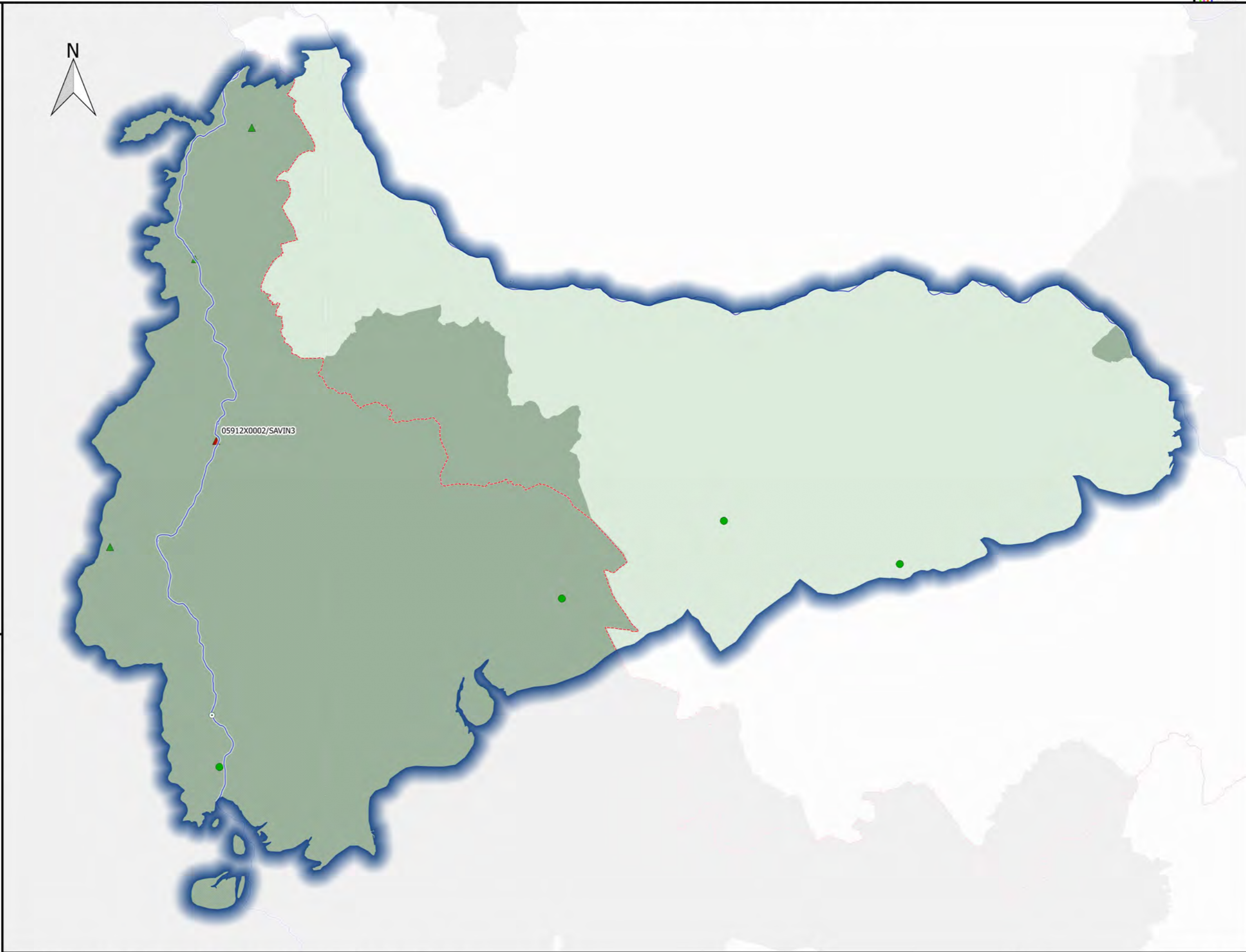


Révision des zones vulnérables 2016 en Loire-Bretagne
Classement des qualitomètres de la 6ème campagne de surveillance sur la masse d'eau GG068
Calcaires et marnes du Dogger et du jurassique supérieur en Creuse libres - Masse d'eau entièrement libre

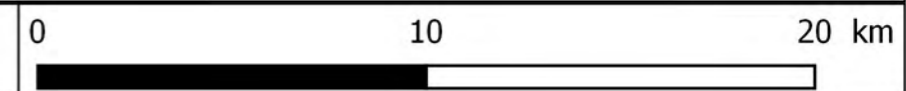


- Qualitomètre**
- Rapportage 6eme Campagne
 - Non Classé
 - Classé
 - Hors rapportage
 - ▲ Non Classé
 - ▲ Classé
- Zones vulnérable classées**
- en 2012
 - avant 2012 et en 2015
- Complement**
- Préfecture
 - Cours d'eau
 - Limites départementales
 - Limites régionales

Station	PCT90	D_P90	M_K	CLASSE
05912X0002/SAVIN3	66	66		CLASS
05686X0018/F	30.9	-2.1		NO_CLASS
06142X0010/HYD	25.1	-1	0.09	NO_CLASS
05925X0001/HYD	24	-0.2	0.12	NO_CLASS
05686X0003/F2	23	-1		NO_CLASS
05926X0002/PAEP	18.8	4.3	0.10	NO_CLASS
05927X0012/F	10.5	-1.3	-0.29	NO_CLASS
05915X0019/F	10	10		NO_CLASS



Sources : AELB/ADES, BD Topo®IGN, DREAL Centre-Val de Loire /SLBLB/DETL/UTIL
 Fait le 26/05/2016



Révision des zones vulnérables 2016 en Loire-Bretagne
Classement des qualitomètres de la 6ème campagne de surveillance sur la masse d'eau GG069-E
Calcaires et marnes du Lias du Berry libres - Masse d'eau entièrement libre




- Qualitomètre**
- Non Classé
 - Classé
 - Hors rapportage
 - ▲ Non Classé
 - ▲ Classé
- Zones vulnérable classées**
- en 2012
 - avant 2012 et en 2015
- Complement**
- Préfecture
 - Cours d'eau
 - Limites départementales
 - Limites régionales

Station	PCT90	D_P90	M_K	CLASSE
05478X0001/PCAEP	67	5	0.79	CLASS
05728X0047/HY	55	-1	0.00	CLASS
05488X0013/ETUDE	42.3	7.5	0.00	CLASS



Sources : AELB/ADES, BD Topo®IGN, DREAL Centre-Val de Loire /SLBLB/DETL/UTIL
 Fait le 26/05/2016



Révision des zones vulnérables 2016 en Loire-Bretagne
Classement des qualitomètres de la 6ème campagne de surveillance sur la masse d'eau GG069-W
Calcaires et marnes du Lias du Berry libres - Masse d'eau entièrement libre




- Qualitomètre**
- Rapportage 6eme Campagne
 - Non Classé
 - Classé
 - Hors rapportage
 - ▲ Non Classé
 - ▲ Classé
- Zones vulnérable classées**
- en 2012
 - avant 2012 et en 2015
- Complement**
- Préfecture
 - Cours d'eau
 - Limites départementales
 - Limites régionales



Station	PCT90	D_P90	M_K	CLASSE

Sources : AELB/ADES, BD Topo®IGN, DREAL Centre-Val de Loire /SLBLB/DETL/UTIL
 Fait le 26/05/2016



Révision des zones vulnérables 2016 en Loire-Bretagne
Classement des qualitomètres de la 6ème campagne de surveillance sur la masse d'eau GG070-E_CB
Grès et arkoses du Trias du Berry libres - Masse d'eau entièrement libre



Qualitomètre

Rapportage 6eme Campagne

- Non Classé
- Classé
- Hors rapportage
- ▲ Non Classé
- ▲ Classé

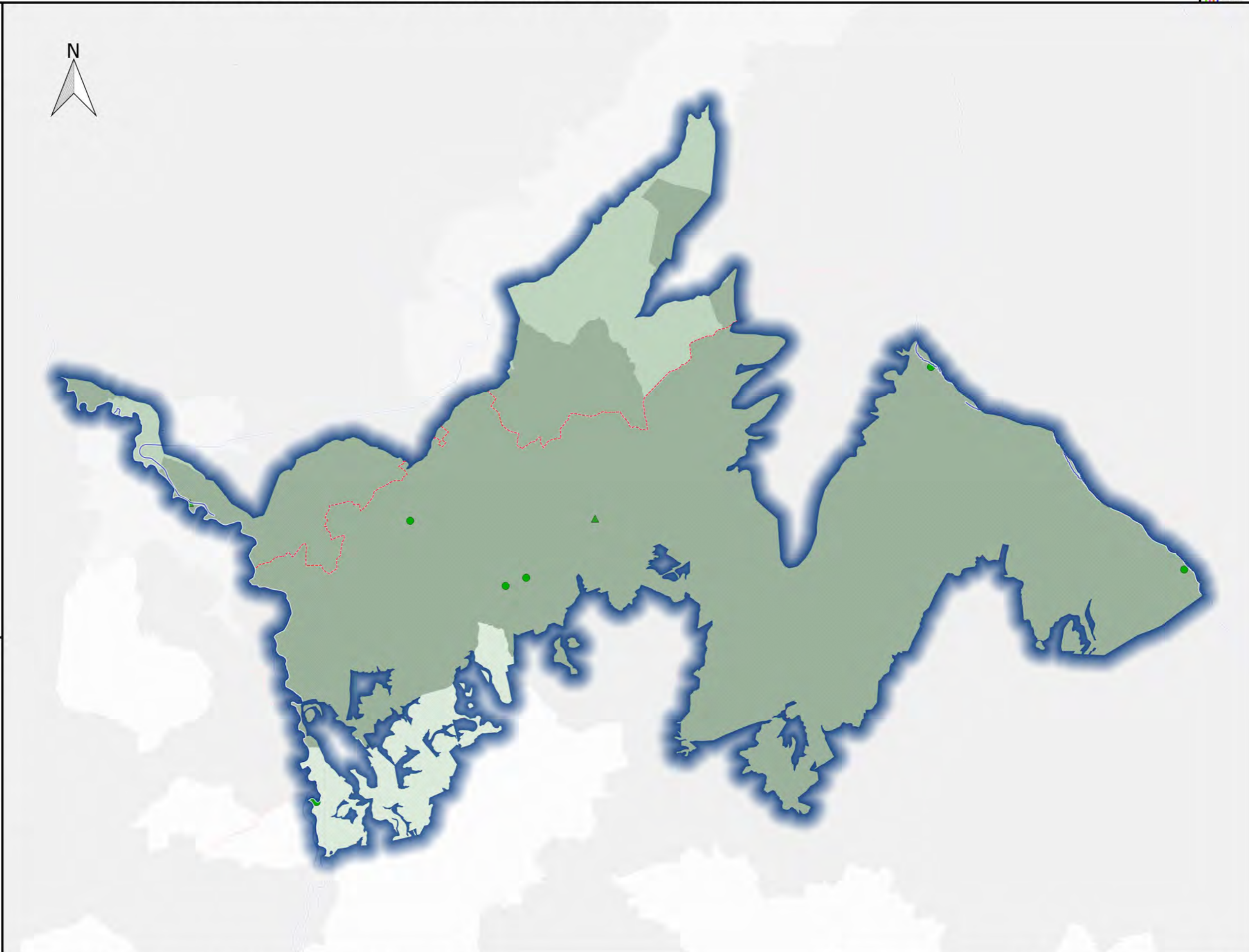
Zones vulnérable classées

- en 2012
- avant 2012 et en 2015


Complement

- Préfecture
- Cours d'eau
- Limites départementales
- Limites régionales

Station	PCT90	D_P90	M_K	CLASSE
05736X0002/P1	28.2	4.3	0.30	NO_CLASS
05742X0020/P1	24.3	9.5	0.48	NO_CLASS
05735X0004/P1AEP	21.5	21.5		NO_CLASS
05748X0035/P4	10.6	-1.4	-0.59	NO_CLASS
05737X0007/C	7.2	0.3	0.00	NO_CLASS
05737X0008/C	6.6	0	0.00	NO_CLASS
05738X0063/C	3.7	0.4		NO_CLASS
05962X0018/P5	2	-5	0.00	NO_CLASS
05962X0018/P5	2	-5	0.00	NO_CLASS
05962X0021/P8	1	1		NO_CLASS



Sources : AELB/ADES, BD Topo®IGN, DREAL Centre-Val de Loire /SLBLB/DETL/UTIL
 Fait le 26/05/2016

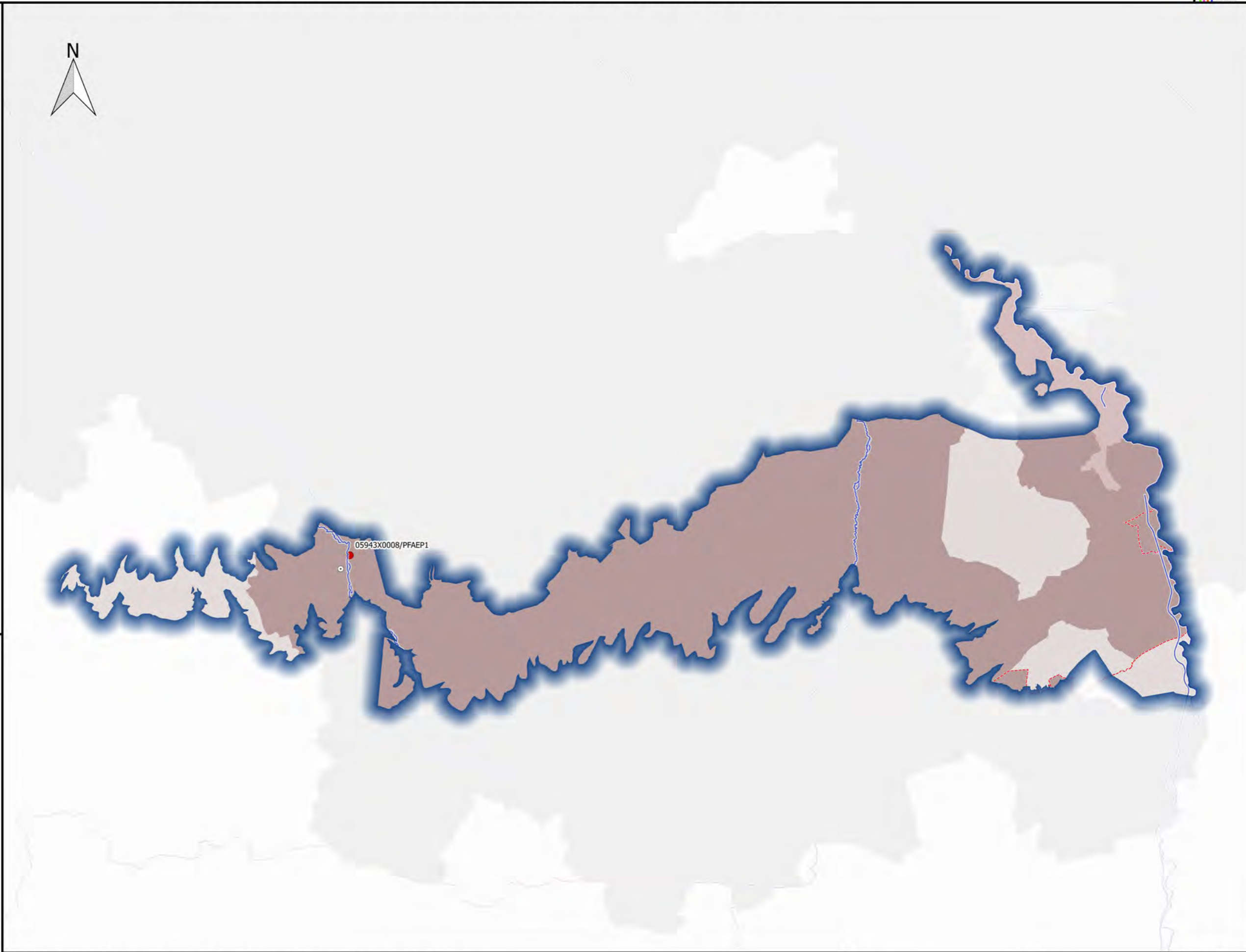


Révision des zones vulnérables 2016 en Loire-Bretagne
Classement des qualitomètres de la 6ème campagne de surveillance sur la masse d'eau GG070-W_CB
Grès et arkoses du Trias du Berry libres - Masse d'eau entièrement libre

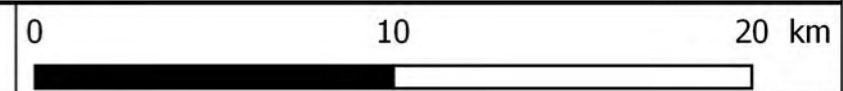


- Qualitomètre**
- Rapportage 6eme Campagne
 - Non Classé
 - Classé
 - Hors rapportage
 - ▲ Non Classé
 - ▲ Classé
- Zones vulnérable classées**
- en 2012
 - avant 2012 et en 2015
- Complement**
- Préfecture
 - Cours d'eau
 - Limites départementales
 - Limites régionales

Station	PCT90	D_P90	M_K	CLASSE
05943X0008/PFAEP1	40.5	-1.8	0.48	CLASS



Sources : AELB/ADES, BD Topo®IGN, DREAL Centre-Val de Loire /SLBLB/DETL/UTIL
 Fait le 26/05/2016



Révision des zones vulnérables 2016 en Loire-Bretagne
Classement des qualitomètres de la 6ème campagne de surveillance sur la masse d'eau GG071
Calcaires et marnes du Dogger du Berry libres - Masse d'eau entièrement libre



Qualitomètre

Rapportage 6eme Campagne

● Non Classé

● Classé

Hors rapportage

▲ Non Classé

▲ Classé

Zones vulnérable classées

■ en 2012

■ avant 2012 et en 2015

Complement

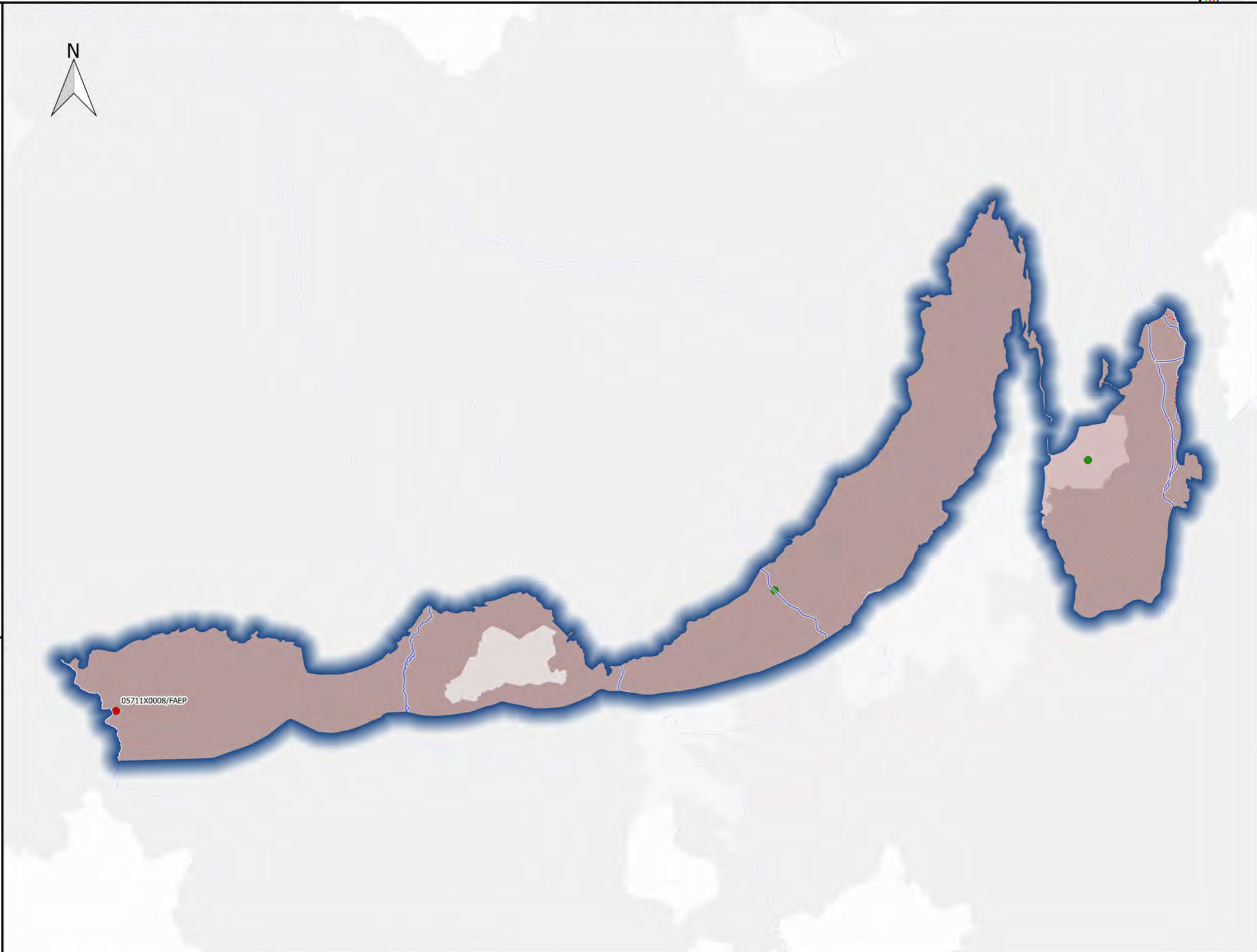
○ Préfecture

— Cours d'eau

□ Limites départementales

□ Limites régionales

Station	PCT90	D_P90	M_K	CLASSE
05711X0008/FAEP	57	2	0.39	CLASS
05481X0002/P1AEP	36	0	0.00	NO_CLASS
05475X0059/F2AEP	14.3	-0.8	0.13	NO_CLASS



Sources : AELB/ADES, BD Topo®IGN, DREAL Centre-Val de Loire /SLBLB/DETL/UTIL
 Fait le 26/05/2016

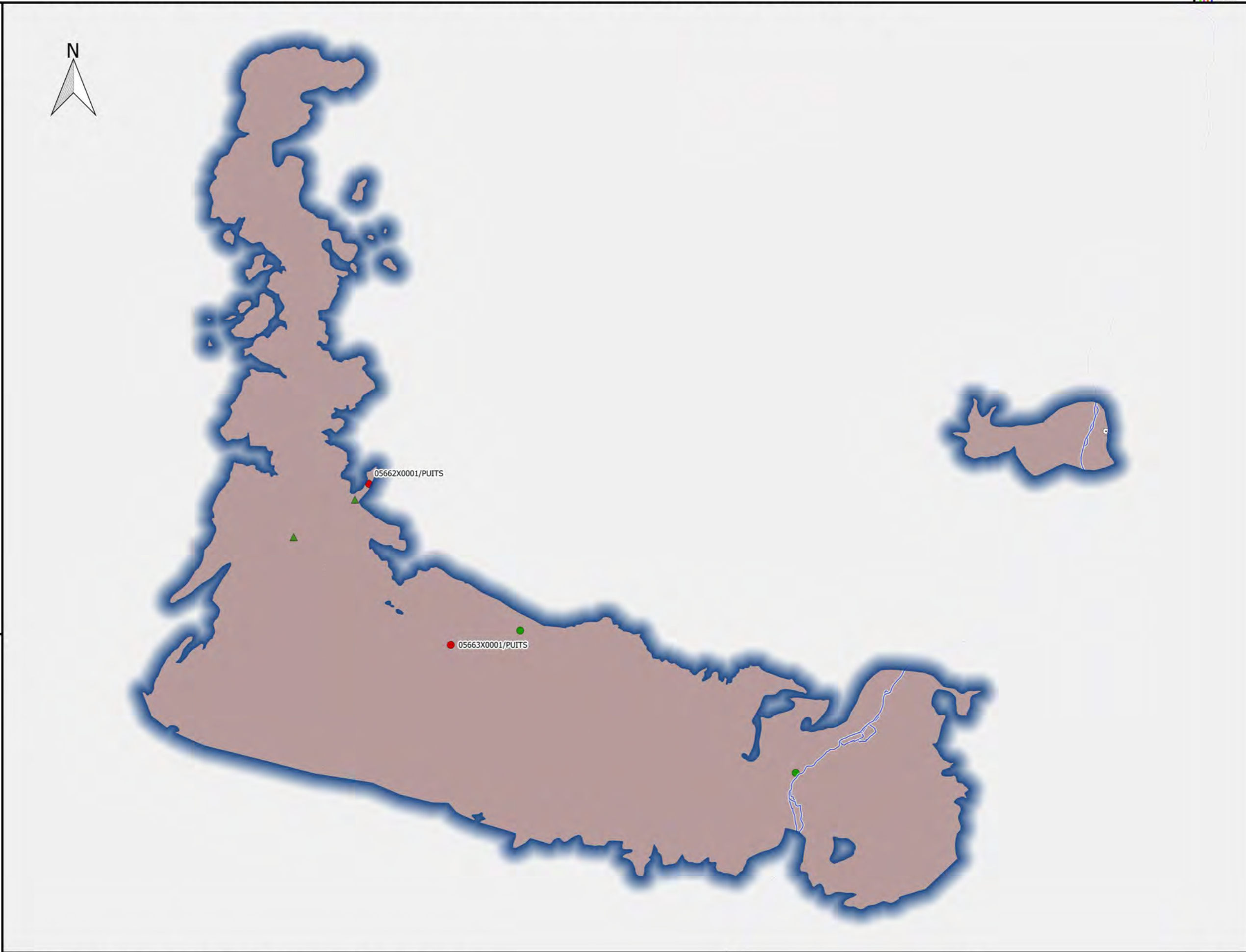


Révision des zones vulnérables 2016 en Loire-Bretagne
Classement des qualitomètres de la 6ème campagne de surveillance sur la masse d'eau GG072
Calcaires et marnes du Jurassique supérieur du Haut-Poitou libres - Masse d'eau entièrement libre




- Qualitomètre**
- Rapportage 6eme Campagne
 - Non Classé
 - Classé
 - Hors rapportage
 - ▲ Non Classé
 - ▲ Classé
- Zones vulnérable classées**
- en 2012
 - avant 2012 et en 2015
- Complement**
- Préfecture
 - Cours d'eau
 - Limites départementales
 - Limites régionales

Station	PCT90	D_P90	M_K	CLASSE
05662X0001/PUITS	109	10	0.00	CLASS
05663X0001/PUITS	73	-10	0.00	CLASS
05662X0049/F	32	0		NO_CLASS
05662X0065/F	6	-5		NO_CLASS
05663X0067/F1	0.05	-0.45	0.01	NO_CLASS



Sources : AELB/ADES, BD Topo®IGN, DREAL Centre-Val de Loire /SLBLB/DETL/UTIL
 Fait le 26/05/2016



Qualitomètre

Rapportage 6eme Campagne

● Non Classé

● Classé

Hors rapportage

▲ Non Classé

▲ Classé

Zones vulnérable classées

■ en 2012

■ avant 2012 et en 2015

Complement

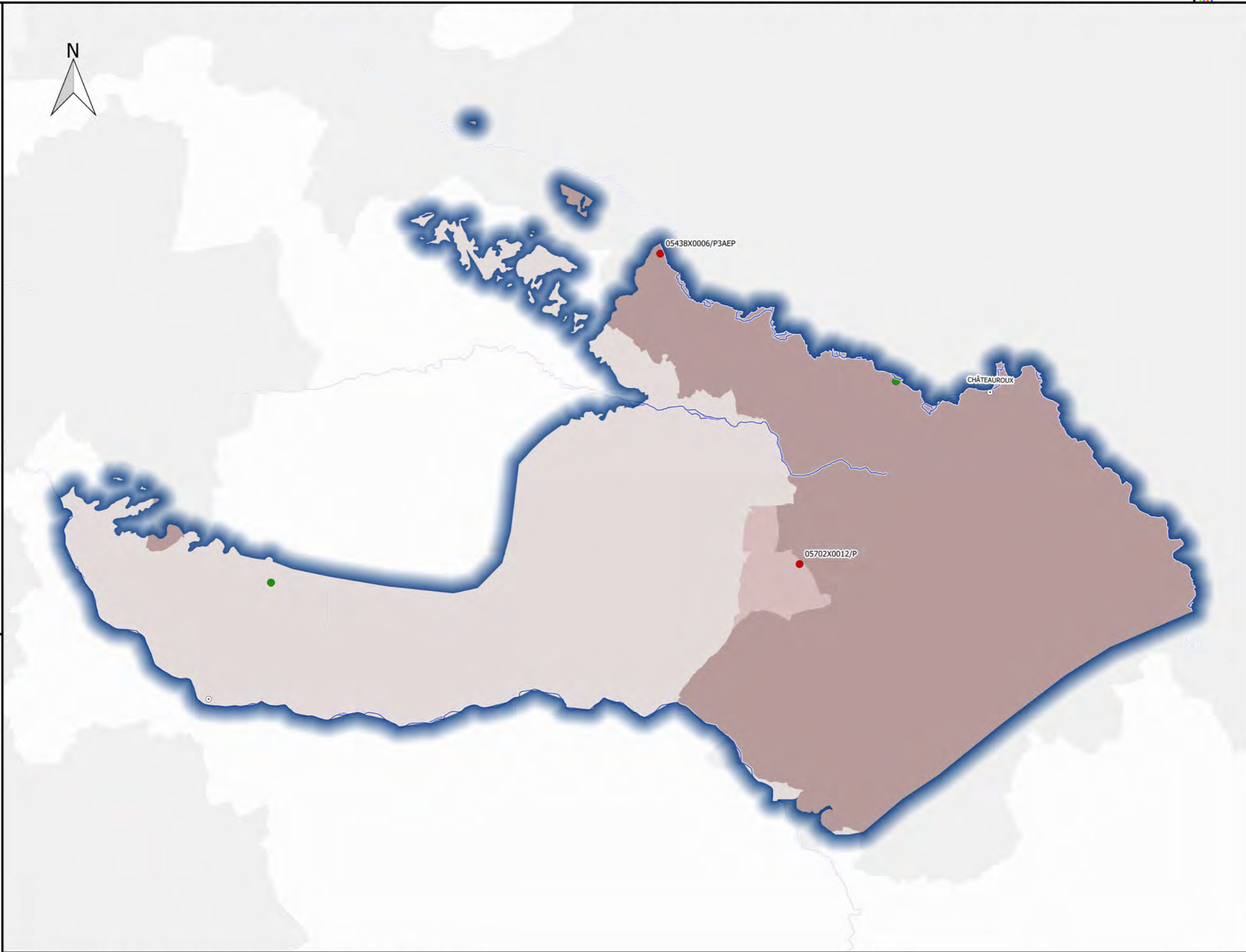
○ Préfecture

— Cours d'eau

□ Limites départementales

□ Limites régionales

Station	PCT90	D_P90	M_K	CLASSE
05702X0012/P	96	-35	-5.09	CLASS
05438X0006/P3AEP	55	0	0.26	CLASS
05446X0001/HYAEP	38.6	8.7	0.00	NO_CLASS
05695X0003/PAEP	10.3	4.1	0.00	NO_CLASS



Qualitomètre

Rapportage 6eme Campagne

● Non Classé

● Classé

Hors rapportage

▲ Non Classé

▲ Classé

Zones vulnérable classées

■ en 2012

■ avant 2012 et en 2015

Complement

○ Préfecture

— Cours d'eau

□ Limites départementales

□ Limites régionales

Station	PCT90	D_P90	M_K	CLASSE
05444X0001/PAEP	76	2	0,00	CLASS
05448X0024/HYAEP	50	0	0,19	CLASS
05448X0023/HYAEP	50	-7	0,00	CLASS
05446X0139/FAEP	3,2	-2,2	0,00	NO_CLASS



Révision des zones vulnérables 2016 en Loire-Bretagne
Classement des qualitomètres de la 6ème campagne de surveillance sur la masse d'eau GG076
Calcaires et marnes du Jurassique supérieur du bassin versant du Cher libres - Masse d'eau avec écoulements majoritairement libres



Qualitomètre

Rapportage 6eme Campagne

● Non Classé

● Classé

Hors rapportage

▲ Non Classé

▲ Classé

Zones vulnérable classées

■ en 2012

■ avant 2012 et en 2015

Complement

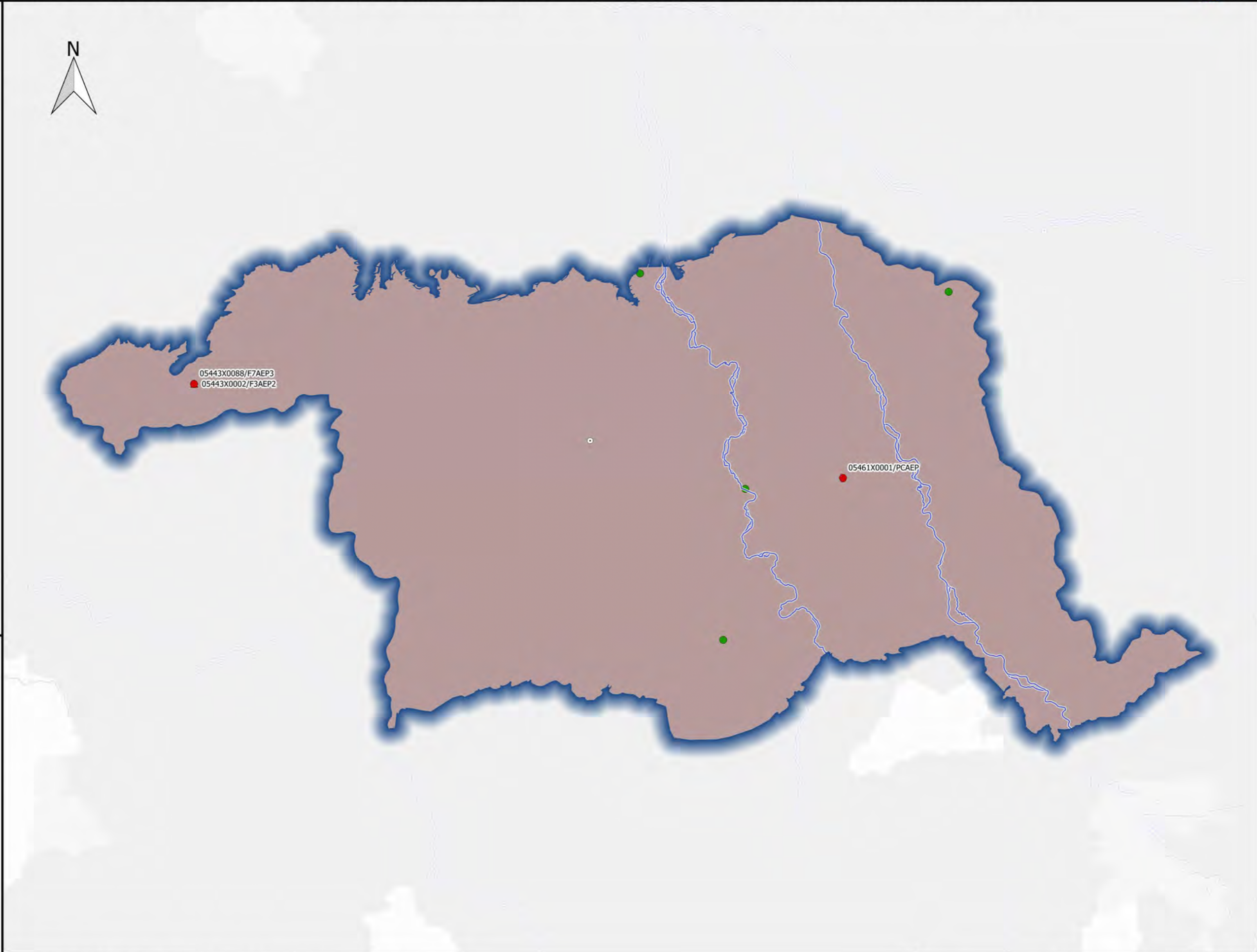
○ Préfecture

— Cours d'eau


□ Limites départementales

□ Limites régionales

Station	PCT90	D_P90	M_K	CLASSE
05443X0002/F3AEP2	73	0	0.00	CLASS
05461X0001/PCAEP	61	-7	-0.80	CLASS
05443X0088/F7AEP3	53	53		CLASS
05187X0003/HYAEP	40.8	-4.8	-0.31	NO_CLASS
05458X0002/F2AEP	18.7	-1.7	0.00	NO_CLASS
05454X0062/FAEP	0.05	-1.05	0.00	NO_CLASS



Sources : AELB/ADES, BD Topo®IGN, DREAL Centre-Val de Loire /SLBLB/DETL/UTIL
 Fait le 26/05/2016



Qualitomètre

Rapportage 6eme Campagne

● Non Classé

● Classé

Hors rapportage

▲ Non Classé

▲ Classé

Zones vulnérable classées

■ en 2012

■ avant 2012 et en 2015

Complement


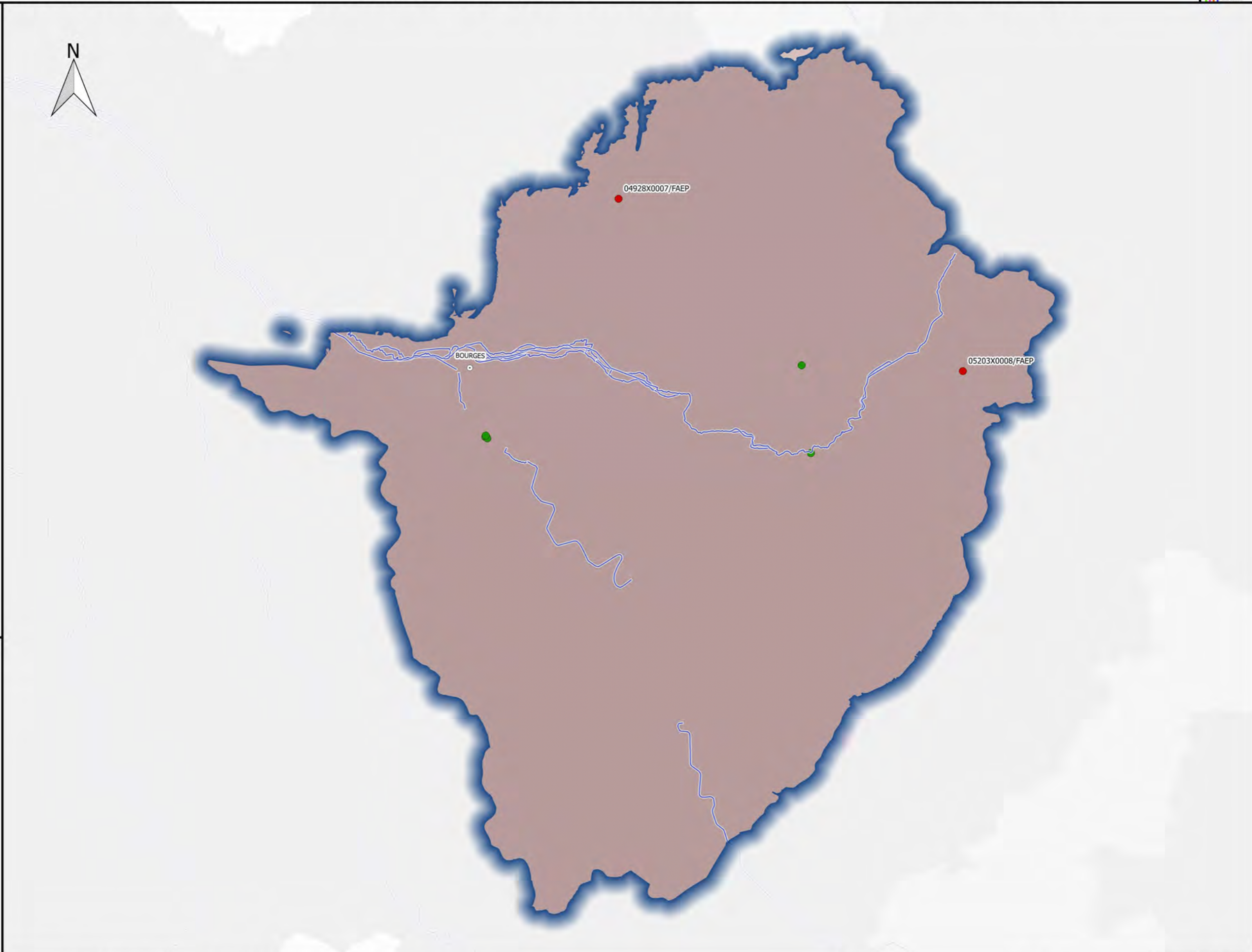
○ Préfecture

— Cours d'eau

□ Limites départementales

□ Limites régionales

Station	PCT90	D_P90	M_K	CLASSE
05203X0008/FAEP	62	0	-0.70	CLASS
04928X0007/FAEP	48	1.1	-0.70	CLASS
05202X0010/FAEP1	41.3	-8.5	-0.94	NO_CLASS
05206X0061/FAEP2	39.6	0	0.00	NO_CLASS



Révision des zones vulnérables 2016 en Loire-Bretagne
Classement des qualitomètres de la 6ème campagne de surveillance sur la masse d'eau GG078
Calcaires et marnes du Jurassique supérieur du Berry oriental libres - Masse d'eau avec écoulements majoritairement libres



Qualitomètre

Rapportage 6eme Campagne

● Non Classé

● Classé

Hors rapportage

▲ Non Classé

▲ Classé

Zones vulnérable classées

■ en 2012

■ avant 2012 et en 2015

Complement

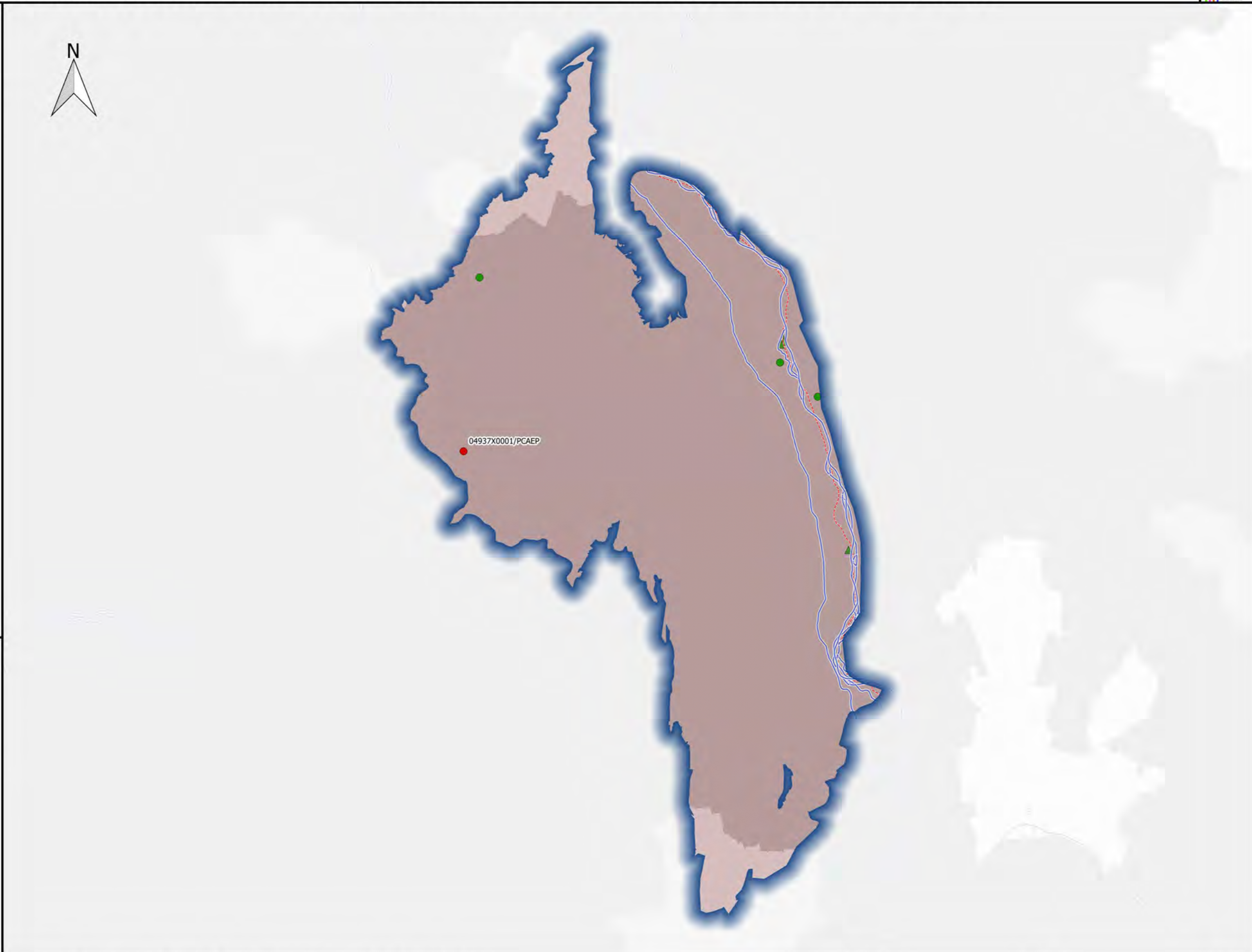
○ Préfecture

— Cours d'eau


□ Limites départementales

□ Limites régionales

Station	PCT90	D_P90	M_K	CLASSE
04937X0001/PCAEP	54	-10	-0.58	CLASS
04946X1002/F2	40	0.6	-0.64	NO_CLASS
05212X1054/PAEP2	37.4	2.2		NO_CLASS
04933X0010/HYAEP	36.7	-1.8	-0.52	NO_CLASS
04946X1022/PUITSA	16.4	-13.5		NO_CLASS
04946X1023/PUITSB	14.6	1.5		NO_CLASS
04946X1024/PUITSC	10	2.8		NO_CLASS



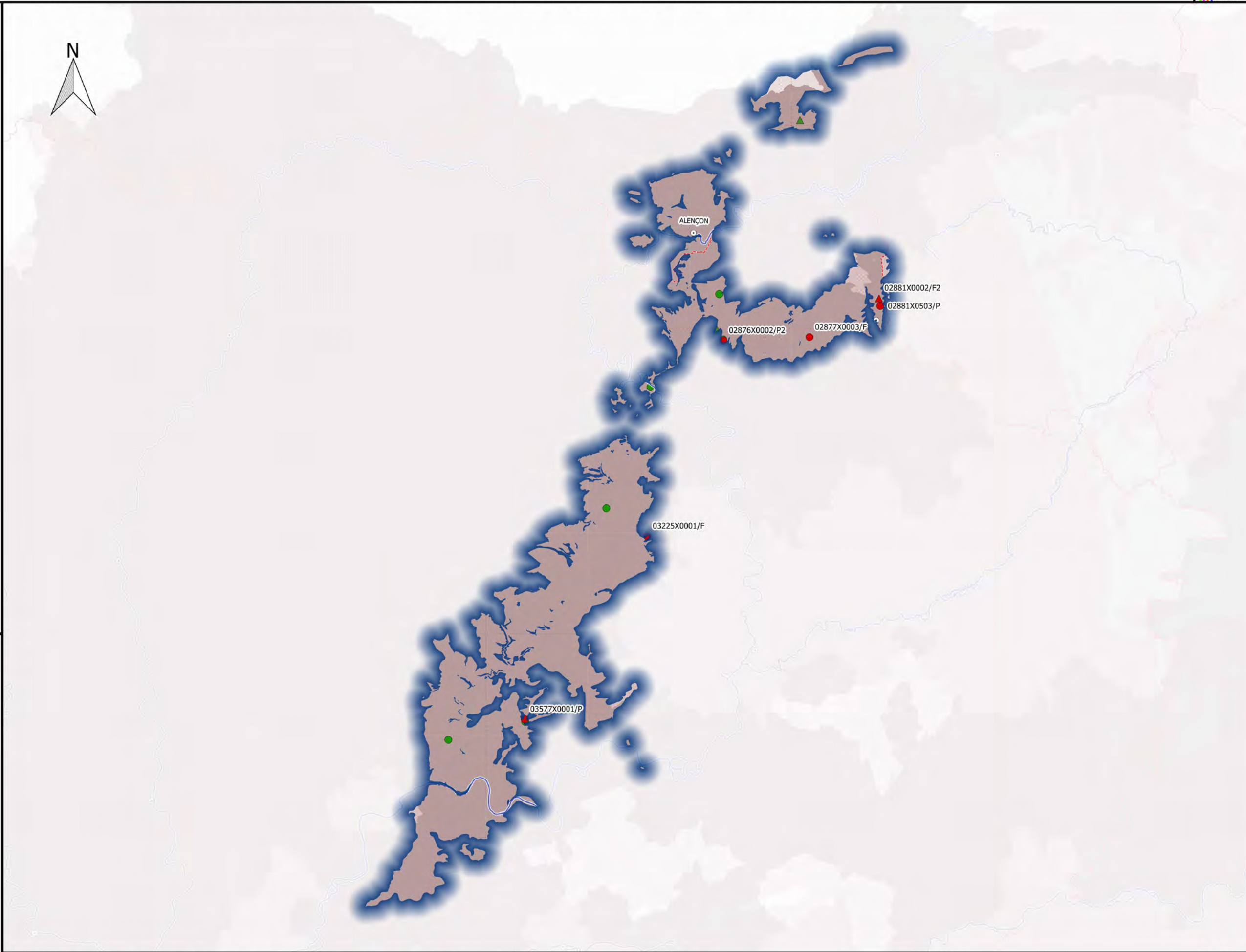
Sources : AELB/ADES, BD Topo®IGN, DREAL Centre-Val de Loire /SLBLB/DETL/UTIL
 Fait le 26/05/2016



Révision des zones vulnérables 2016 en Loire-Bretagne
Classement des qualitomètres de la 6ème campagne de surveillance sur la masse d'eau GG079-NORD
Calcaires et marnes du Lias et Dogger mayennais et sarthois Libres - Masse d'eau entièrement libre




- Qualitomètre**
- Rapportage 6eme Campagne
 - Non Classé
 - Classé
 - Hors rapportage
 - ▲ Non Classé
 - ▲ Classé
- Zones vulnérable classées**
- en 2012
 - avant 2012 et en 2015
- Complement**
- Préfecture
 - Cours d'eau
 - Limites départementales
 - Limites régionales



Station	PCT90	D_P90	M_K	CLASSE
02877X0003/F	102	10	0.23	CLASS
02876X0002/P2	66	0	0.00	CLASS
02881X0503/P	54	1	-0.41	CLASS
02881X0002/F2	43	1		CLASS
03225X0001/F	43	0	0.76	CLASS
03577X0001/P	42	0	0.27	CLASS
03577X0037/SECOUR	29.6	-10	0.00	NO_CLASS
02513X0011/FE1	27	27		NO_CLASS
02872X0542/FREC04	17	1		NO_CLASS
02872X0502/F	13	0	-0.45	NO_CLASS

Sources : AELB/ADES, BD Topo®IGN, DREAL Centre-Val de Loire /SLBLB/DETL/UTIL
 Fait le 26/05/2016



Révision des zones vulnérables 2016 en Loire-Bretagne
Classement des qualitomètres de la 6ème campagne de surveillance sur la masse d'eau GG079-SUD
Calcaires et marnes du Lias et Dogger mayennais et sarthois Libres - Masse d'eau entièrement libre




- Qualitomètre**
- Rapportage 6eme Campagne
 - Non Classé
 - Classé
 - Hors rapportage
 - ▲ Non Classé
 - ▲ Classé
- Zones vulnérable classées**
- en 2012
 - avant 2012 et en 2015
- Complement**
- Préfecture
 - Cours d'eau
 - Limites départementales
 - Limites régionales

Station	PCT90	D_P90	M_K	CLASSE
05933X0002/FAEP1	11.9	-0.1		NO_CLASS
05933X0011/F4AEP	8.4	-0.7		NO_CLASS
05933X0006/FAEP3	0.1	-1.2	-0.31	NO_CLASS



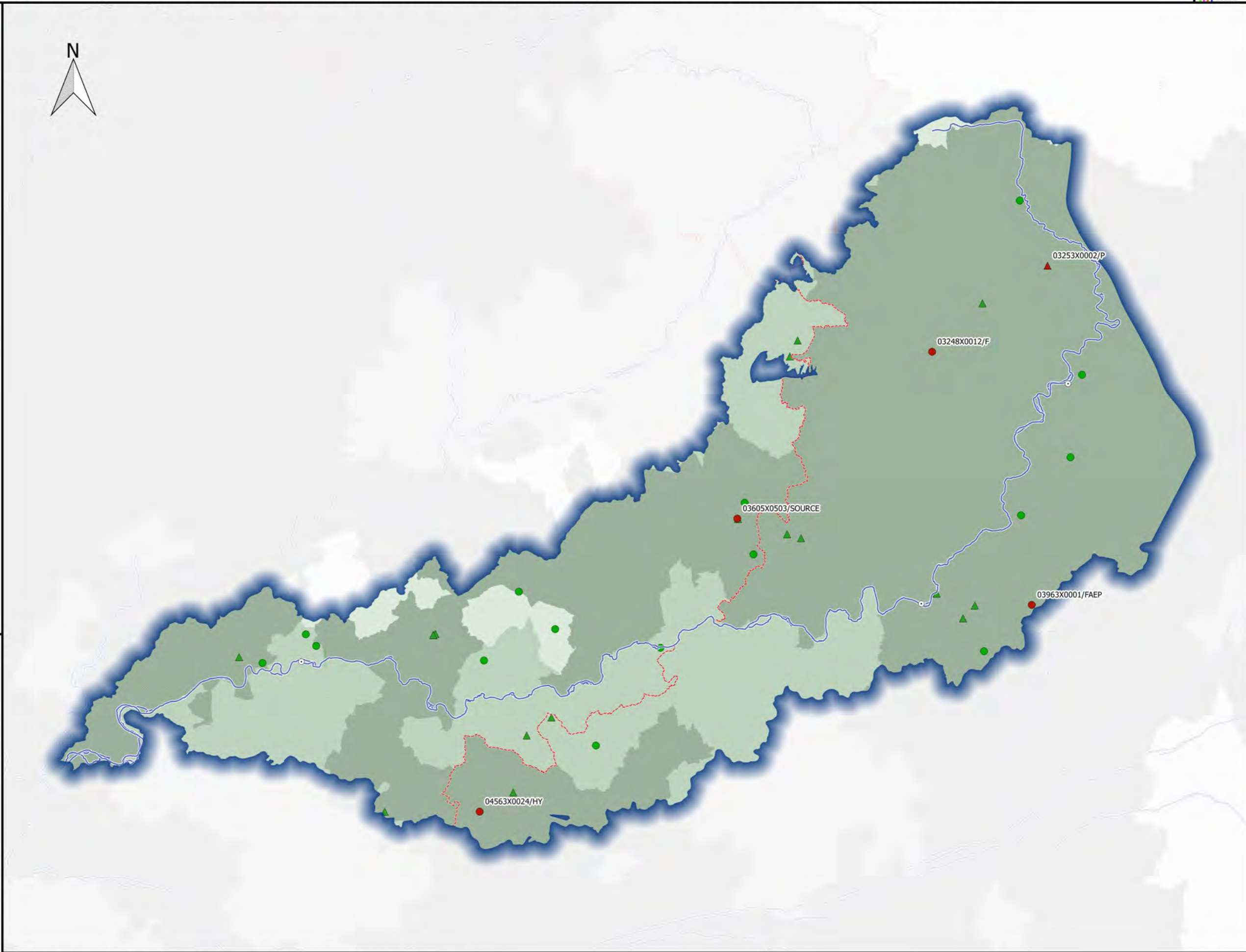
Sources : AELB/ADES, BD Topo®IGN, DREAL Centre-Val de Loire /SLBLB/DETL/UTIL
 Fait le 26/05/2016



Révision des zones vulnérables 2016 en Loire-Bretagne
Classement des qualitomètres de la 6ème campagne de surveillance sur la masse d'eau GG080
Sables et grès du Cénomaniens du bassin versant du Loir captifs et libres - Masse d'eau avec écoulements majoritairement libres




- Qualitomètre**
- Rapportage 6eme Campagne
 - Non Classé
 - Classé
 - Hors rapportage
 - ▲ Non Classé
 - ▲ Classé
- Zones vulnérable classées**
- en 2012
 - avant 2012 et en 2015
- Complement**
- Préfecture
 - Cours d'eau
 - Limites départementales
 - Limites régionales



Station	PCT90	D_P90	M_K	CLASSE
04563X0024/HY	83	12	0.00	CLASS
03963X0001/FAEP	55	0	0.73	CLASS
03605X0503/SOURCE	51	-4.4	0.40	CLASS
03248X0012/F	41.5	2	0.41	CLASS
03616X0003/FAEP	36.6	-0.7	0.00	NO_CLASS
04266X0008/FAEP	34.3	-3.4	0.22	NO_CLASS
02906X0004/FAEP	34.1	0	0.14	NO_CLASS
03966X0002/FAEP	33.7	0.8	0.34	NO_CLASS
04243X0012/F3	33.1	1.7	0.67	NO_CLASS
03945X0010/SOURCE	30.1	-3.4	0.25	NO_CLASS
03246X0502/F	4	-1		NO_CLASS
03947X0543/F4	0.8	-1	0.00	NO_CLASS
03951X0510/F	0.05	-0.45	0.00	NO_CLASS
03928X0051/F1	0.05	-1.15	0.00	NO_CLASS
03605X0509/F	0.05	-0.65	0.00	NO_CLASS

Sources : AELB/ADES, BD Topo®IGN, DREAL Centre-Val de Loire /SLBLB/DETL/UTIL
 Fait le 26/05/2016



Révision des zones vulnérables 2016 en Loire-Bretagne
Classement des qualitomètres de la 6ème campagne de surveillance sur la masse d'eau GG081
Sables et grès du Cénomaniens sarthois libres et captifs - Masse d'eau avec écoulements majoritairement libres



Qualitomètre

- Rapportage 6eme Campagne
- Non Classé
 - Classé
- Hors rapportage
- ▲ Non Classé
 - ▲ Classé

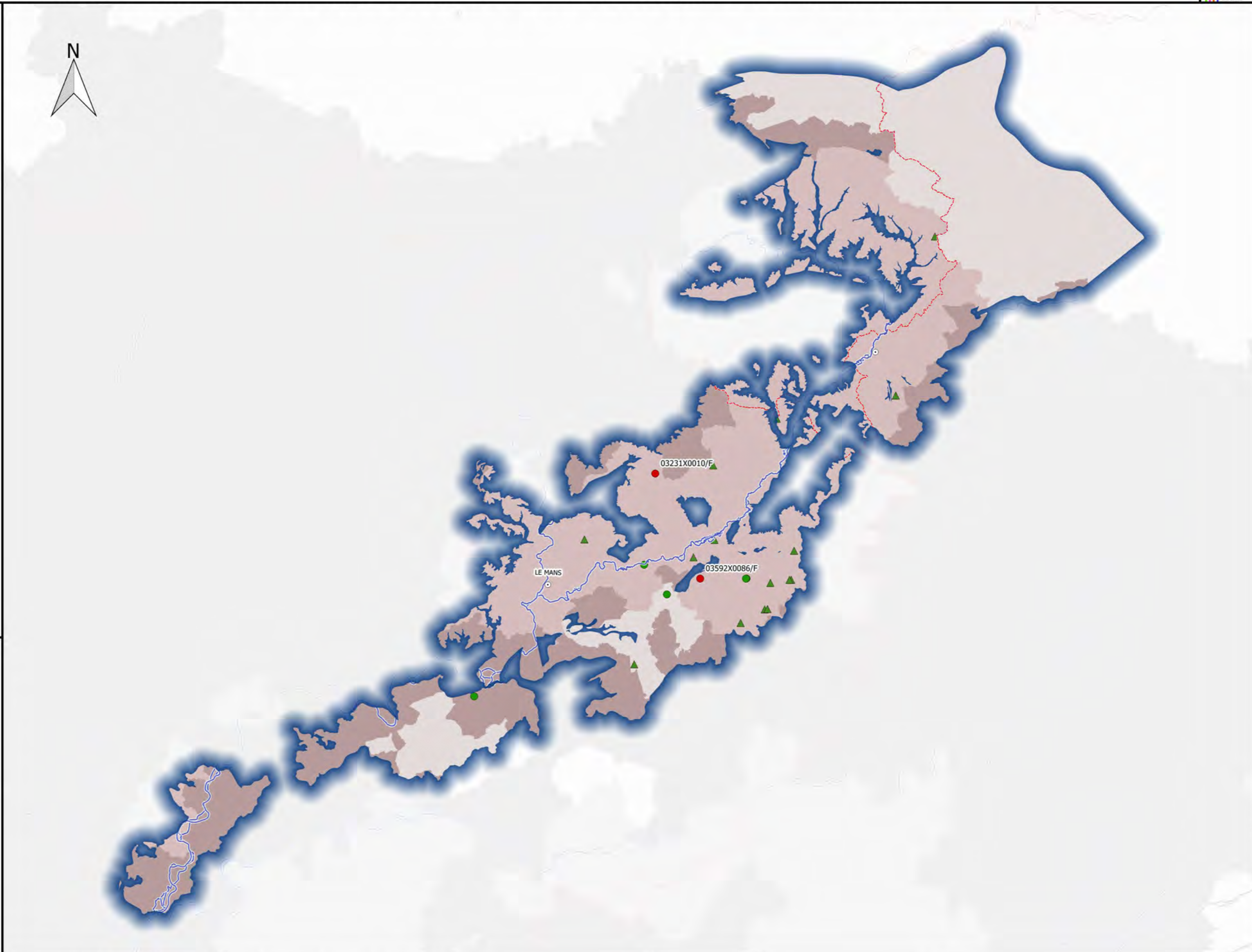
Zones vulnérable classées

- en 2012
- avant 2012 et en 2015


Complement

- Préfecture
- Cours d'eau
- Limites départementales
- Limites régionales

Station	PCT90	D_P90	M_K	CLASSE
03231X0010/F	49	6.9	0.71	CLASS
03592X0086/F	42	0	1.05	CLASS
03592X0025/F	25	25		NO_CLASS
03234X0534/F4	23	7		NO_CLASS
03236X0023/F	21	21		NO_CLASS
02896X0007/HYAEP	20.4	20.4		NO_CLASS
03238X0045/F	17	0		NO_CLASS
03594X0004/F1	13	-1		NO_CLASS
03228X0011/F	7	7		NO_CLASS
03591X0033/P	7	-1.2	0.00	NO_CLASS
03591X0078/F	4.6	2	0.13	NO_CLASS
03593X0059/F2	2	-3		NO_CLASS
03232X0003/F3	2	2		NO_CLASS
02537X0010/F1	0.5	-0.5		NO_CLASS
03931X0005/SR	0.05	-0.45	0.00	NO_CLASS



Sources : AELB/ADES, BD Topo®IGN, DREAL Centre-Val de Loire /SLBLB/DETL/UTIL
 Fait le 26/05/2016



Révision des zones vulnérables 2016 en Loire-Bretagne
Classement des qualitomètres de la 6ème campagne de surveillance sur la masse d'eau GG082
Calcaires du jurassique supérieur de l'anticlinal Loudunais libres - Masse d'eau entièrement libre



Qualitomètre

Rapportage 6eme Campagne

● Non Classé

● Classé

Hors rapportage

▲ Non Classé

▲ Classé

Zones vulnérable classées

■ en 2012

■ avant 2012 et en 2015

Complement

○ Préfecture

— Cours d'eau

□ Limites départementales

□ Limites régionales

Station	PCT90	D_P90	M_K	CLASSE



Qualitomètre

Rapportage 6eme Campagne

● Non Classé

● Classé

Hors rapportage

▲ Non Classé

▲ Classé

Zones vulnérable classées

■ en 2012

■ avant 2012 et en 2015

Complement

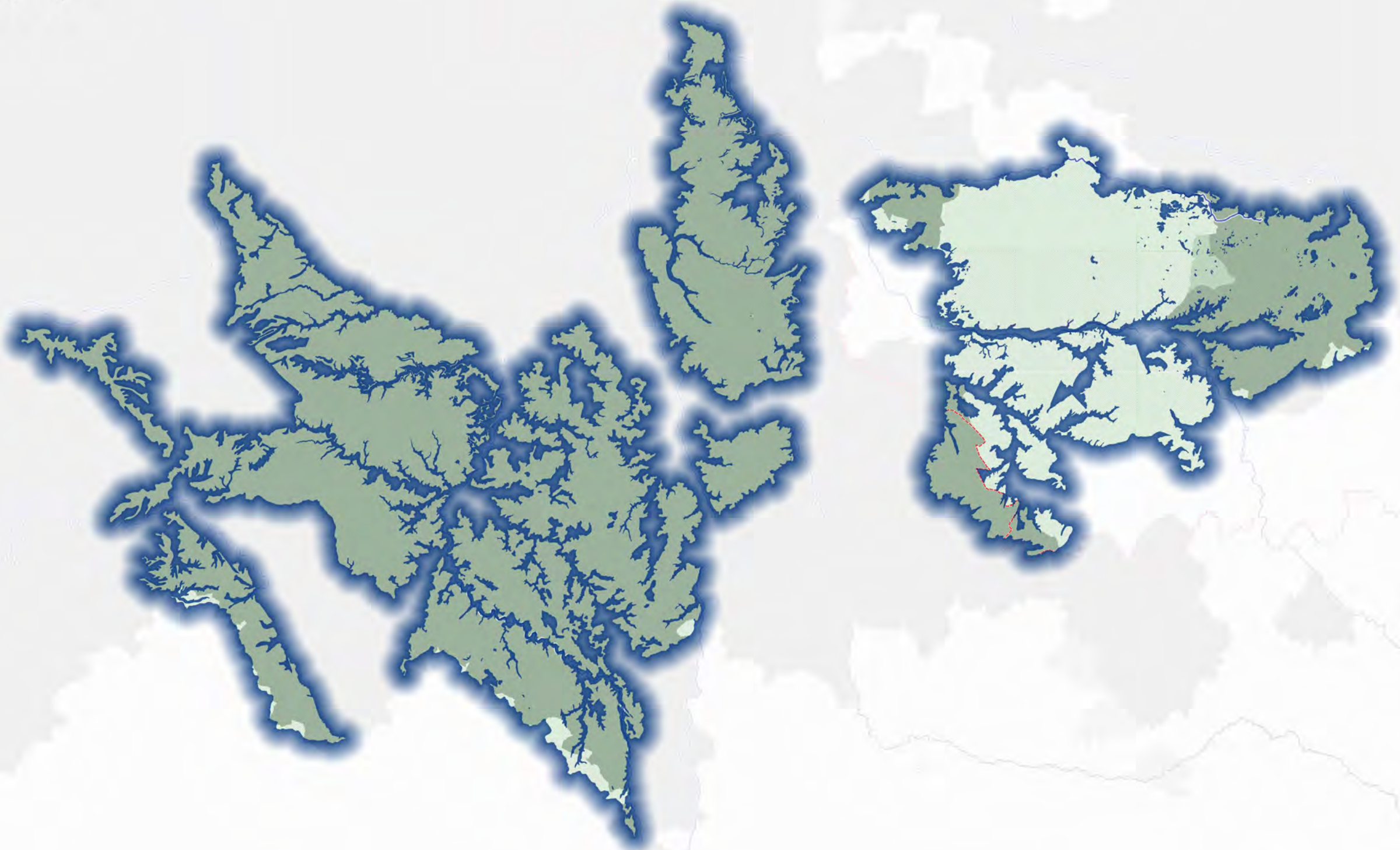
○ Préfecture

— Cours d'eau

□ Limites départementales

□ Limites régionales

Station	PCT90	D_P90	M_K	CLASSE
---------	-------	-------	-----	--------



Révision des zones vulnérables 2016 en Loire-Bretagne
Classement des qualitomètres de la 6ème campagne de surveillance sur la masse d'eau GG084
Craie du Séno-Turonien du Sancerrois libre - Masse d'eau entièrement libre



Qualitomètre

- Rapportage 6eme Campagne
- Non Classé
- Classé
- Hors rapportage
- ▲ Non Classé
- ▲ Classé

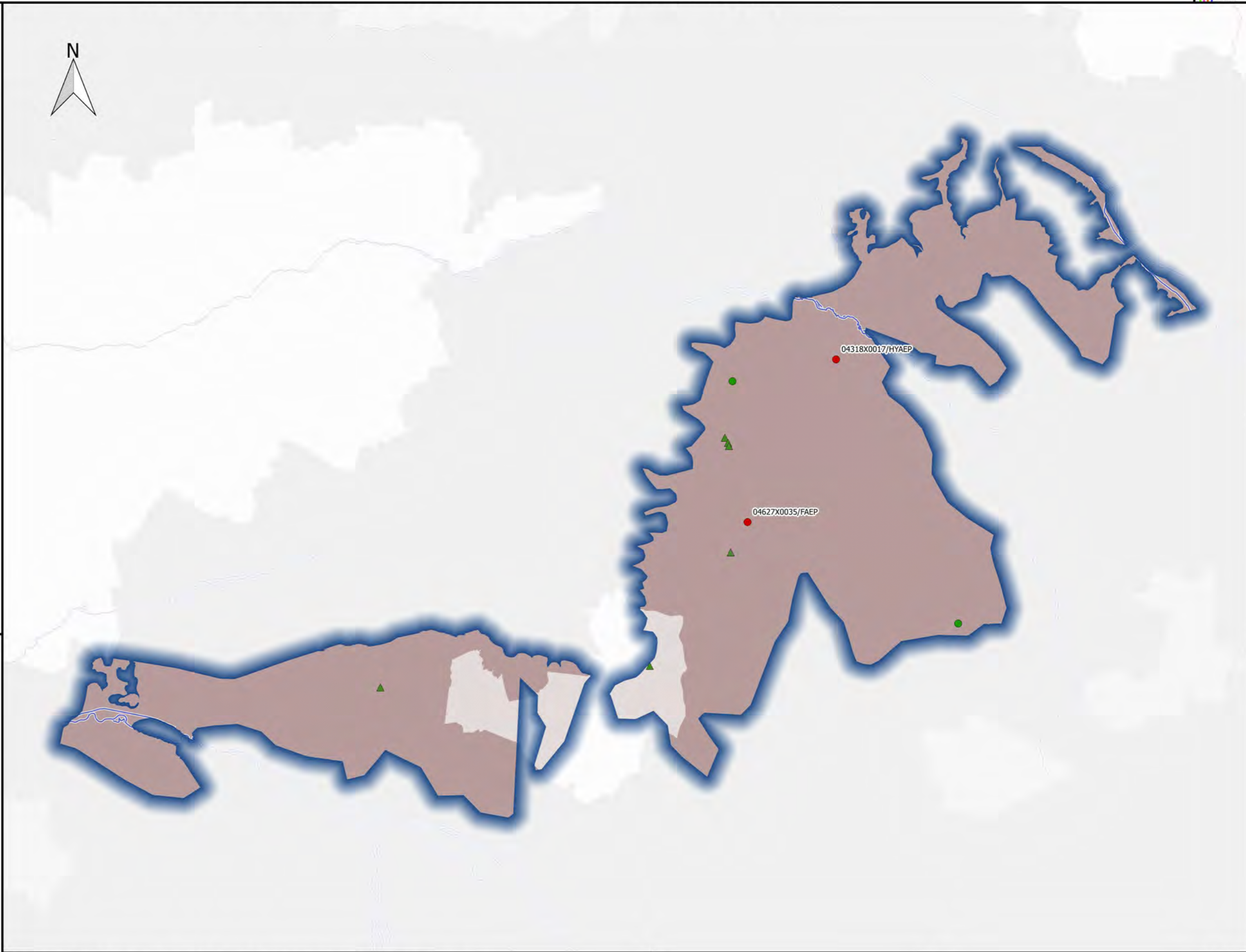
Zones vulnérable classées

- en 2012
- avant 2012 et en 2015


Complement

- Préfecture
- Cours d'eau
- Limites départementales
- Limites régionales

Station	PCT90	D_P90	M_K	CLASSE
04318X0017/HYAEP	62	1.4	0.52	CLASS
04627X0035/FAEP	45	0	-0.63	CLASS
04623X0069/FAEP2	32	32		NO_CLASS
04623X0068/FAEP1	31.2	31.2		NO_CLASS
04623X0070/FAEP3	30.7	30.7		NO_CLASS
04635X0012/HY22	29	1.4	0.00	NO_CLASS
04922X0039/HYAEP2	11.6	11.6		NO_CLASS
04627X0002/FAEP	6.5	6.5		NO_CLASS
04913X0049/FAEP3	0.1	0.1		NO_CLASS



Sources : AELB/ADES, BD Topo®IGN, DREAL Centre-Val de Loire /SLBLB/DETL/UTIL
 Fait le 26/05/2016



Révision des zones vulnérables 2016 en Loire-Bretagne
Classement des qualitomètres de la 6ème campagne de surveillance sur la masse d'eau GG085
Craie du Séno-Turonien du bassin versant du Cher libre - Masse d'eau entièrement libre



Qualitomètre

Rapportage 6eme Campagne

● Non Classé

● Classé

Hors rapportage

▲ Non Classé

▲ Classé

Zones vulnérable classées

■ en 2012

■ avant 2012 et en 2015

Complement

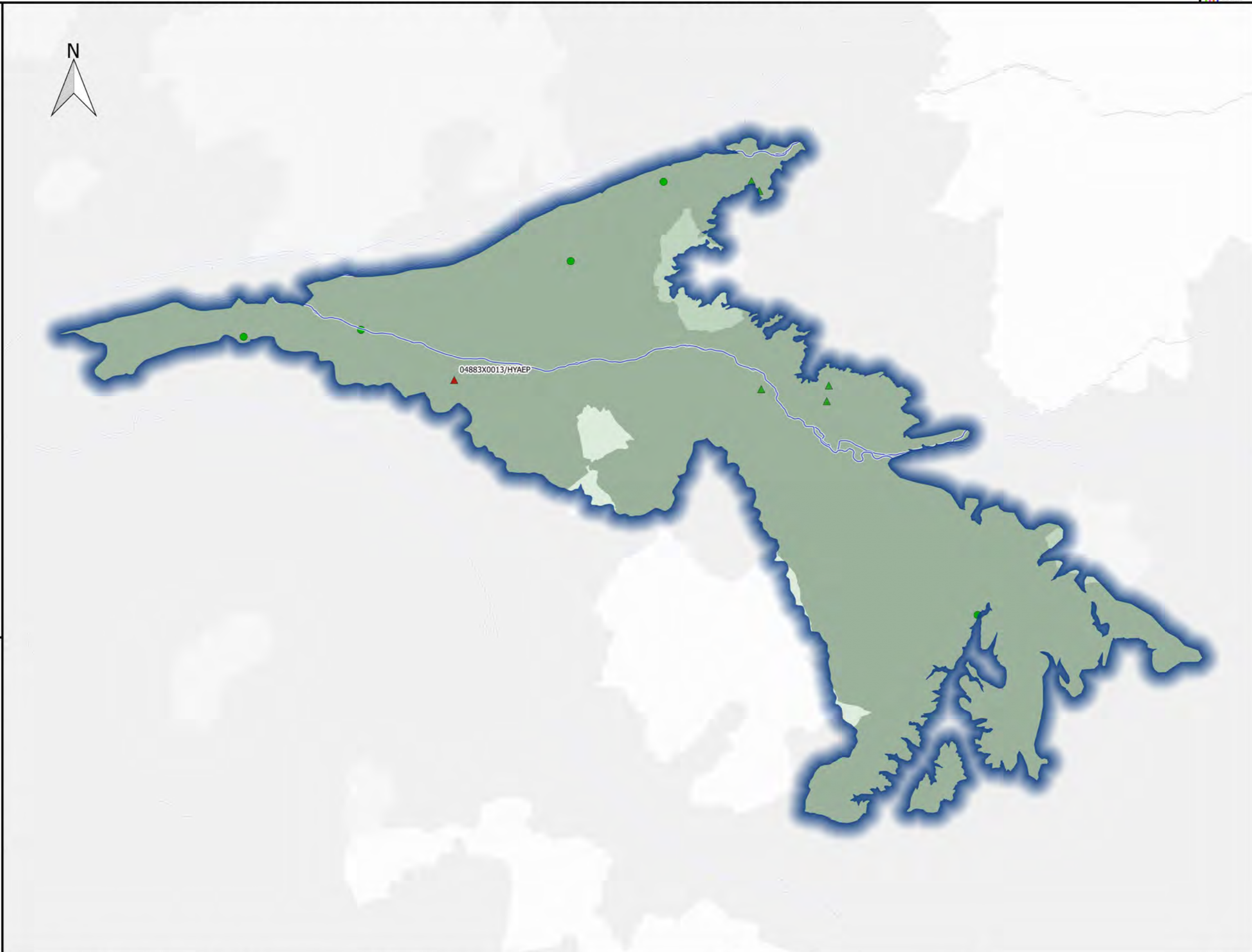
○ Préfecture

— Cours d'eau

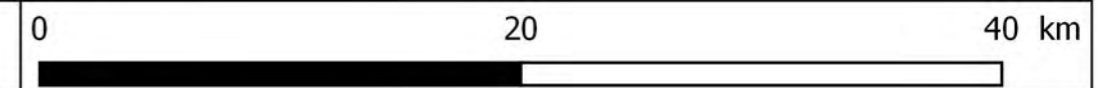
□ Limites départementales

□ Limites régionales

Station	PCT90	D_P90	M_K	CLASSE
04883X0013/HYAEP	63	63		CLASS
04593X0008/FAEP	26.5	2.5		NO_CLASS
04595X0001/PAEP	26	-1.3	0.23	NO_CLASS
04593X0043/FAEP2	21.6	0.6		NO_CLASS
04586X0007/F	10	-0.8	-0.17	NO_CLASS
04586X0007/F	10	-0.8	-0.17	NO_CLASS
04894X0012/F	0.1	0.1		NO_CLASS
04894X0006/FAEP1	0.1	0.1		NO_CLASS
04893X0002/FAEP1	0.1	0.1		NO_CLASS
05172X0007/HYAEP	0.05	-0.75	-0.68	NO_CLASS
04585X0190/FAEP	0.05	-1.45	0.03	NO_CLASS
04592X0008/F2	0.05	-0.85	0.00	NO_CLASS



Sources : AELB/ADES, BD Topo®IGN, DREAL Centre-Val de Loire /SLBLB/DETL/UTIL
 Fait le 26/05/2016

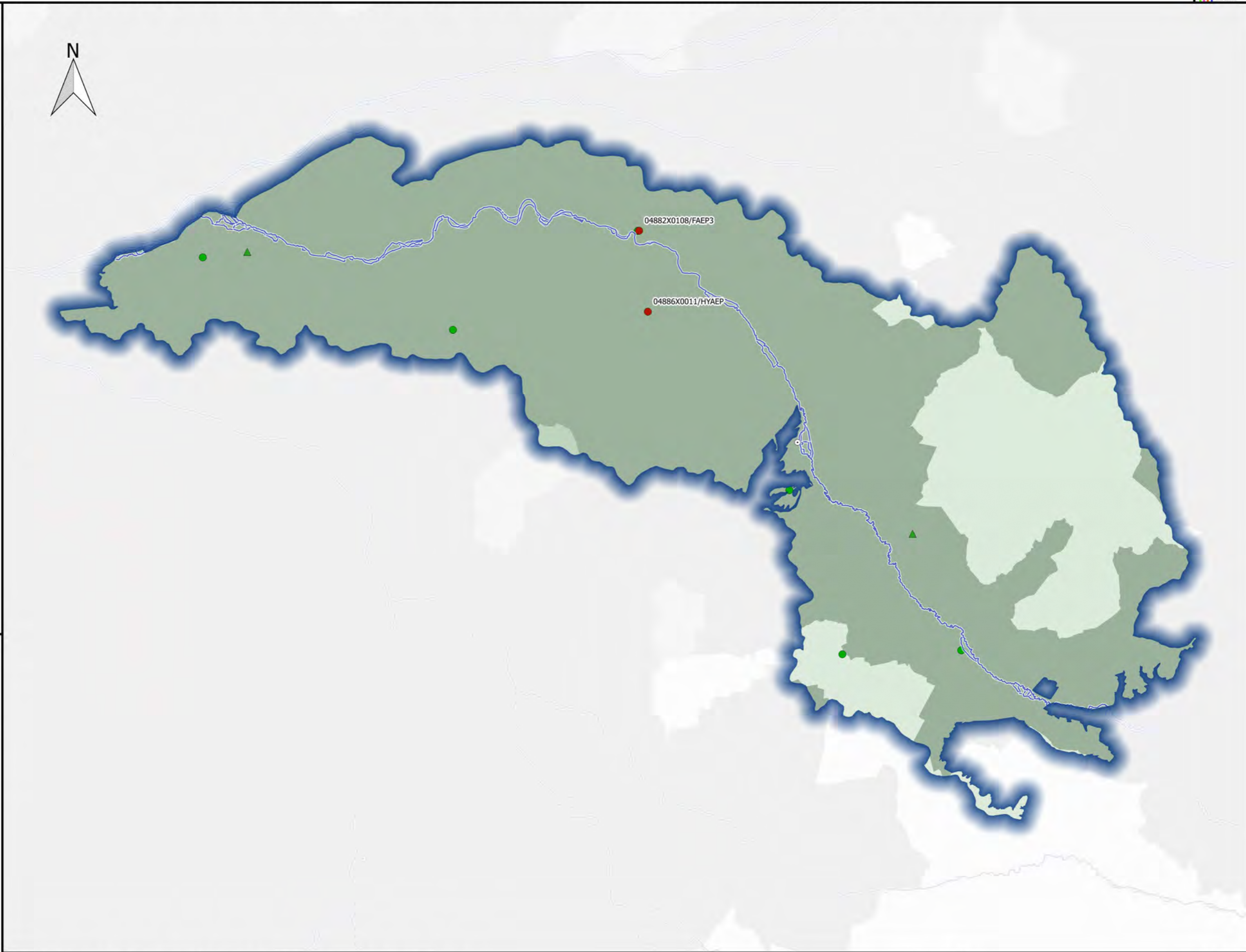


Révision des zones vulnérables 2016 en Loire-Bretagne
Classement des qualitomètres de la 6ème campagne de surveillance sur la masse d'eau GG086
Craie du Séno-Turonien du bassin versant de l'Indre libre - Masse d'eau avec écoulements majoritairement libres




- Qualitomètre**
- Rapportage 6eme Campagne
 - Non Classé
 - Classé
 - Hors rapportage
 - ▲ Non Classé
 - ▲ Classé
- Zones vulnérable classées**
- en 2012
 - avant 2012 et en 2015
- Complement**
- Préfecture
 - Cours d'eau
 - Limites départementales
 - Limites régionales

Station	PCT90	D_P90	M_K	CLASSE
04886X0011/HYAEP	64	-2.8	0.00	CLASS
04882X0108/FAEP3	52	-3	0.43	CLASS
04882X0001/PAEP2	49.3	-9.1	-0.46	NO_CLASS
05154X0028/FAEP	36.6	2.5	0.51	NO_CLASS
05424X0006/HYAEP	32.3	0.2	0.32	NO_CLASS
05165X0002/F	30	30		NO_CLASS
04878X0025/FAEP	9.6	-1.7	-0.23	NO_CLASS
05432X0030/F3AEP	5.7	-0.9	0.00	NO_CLASS
04871X0029/FAEP	4.1	4.1		NO_CLASS



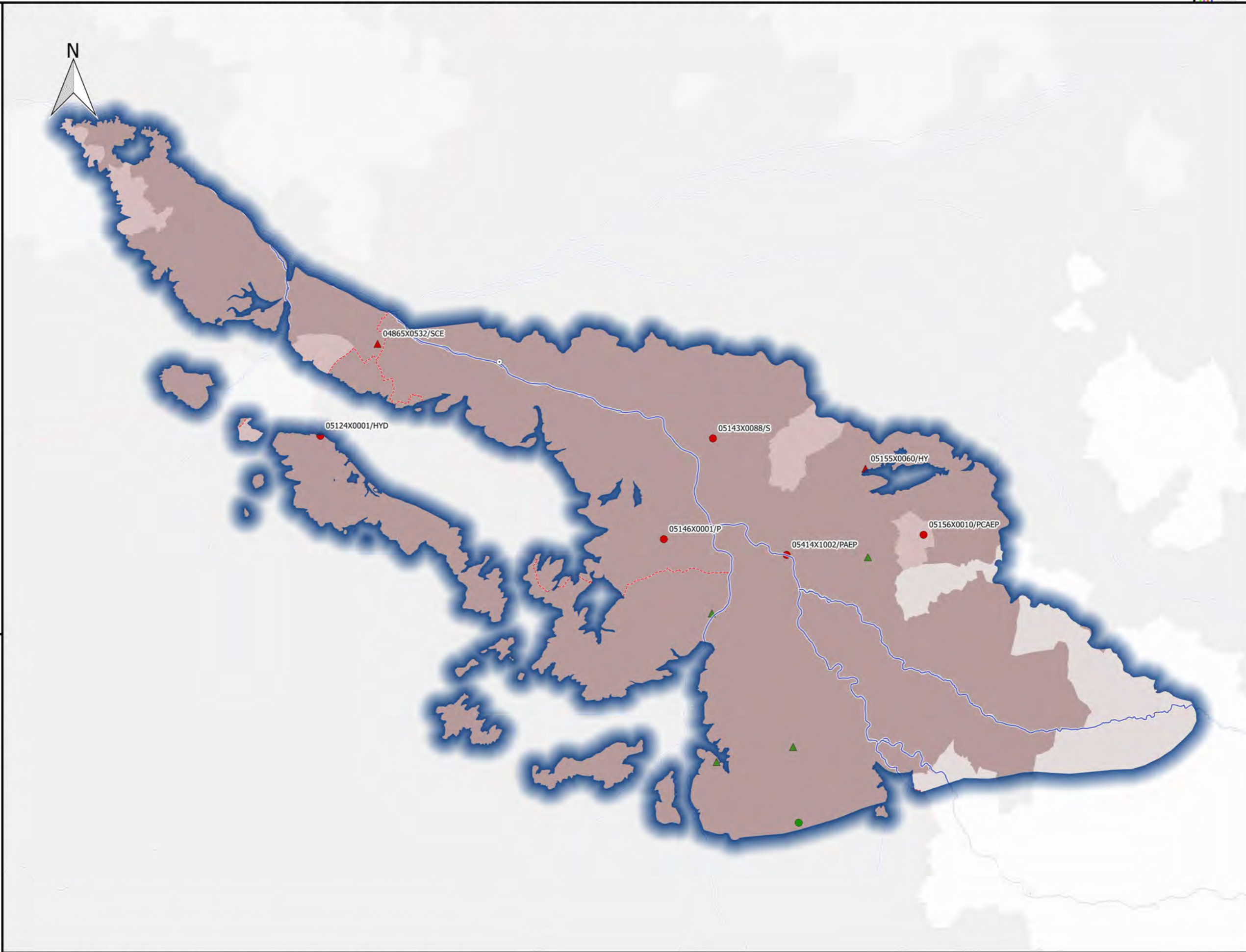
Sources : AELB/ADES, BD Topo®IGN, DREAL Centre-Val de Loire /SLBLB/DETL/UTIL
 Fait le 26/05/2016



Révision des zones vulnérables 2016 en Loire-Bretagne
Classement des qualitomètres de la 6ème campagne de surveillance sur la masse d'eau GG087
Craie du Séno-Turonien du bassin versant de la Vienne libre - Masse d'eau avec écoulements majoritairement libres

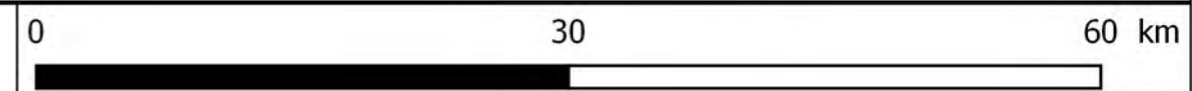


- Qualitomètre**
- Rapportage 6eme Campagne
 - Non Classé
 - Classé
 - Hors rapportage
 - ▲ Non Classé
 - ▲ Classé
- Zones vulnérable classées**
- en 2012
 - avant 2012 et en 2015
- Complement**
- Préfecture
 - Cours d'eau
 - Limites départementales
 - Limites régionales



Station	PCT90	D_P90	M_K	CLASSE
05156X0010/PCAEP	100	30	0.64	CLASS
05143X0088/S	64	-1	0.51	CLASS
05124X0001/HYD	63	14	0.49	CLASS
05414X1002/PAEP	60	3	0.42	CLASS
05146X0001/P	55	-2	0.90	CLASS
05155X0060/HY	48	8		CLASS
04865X0532/SCE	44	8		CLASS
05422X0011/S	28	28		NO_CLASS
05674X0006/S-F	4.4	-4.7		NO_CLASS
05673X0003/P2	0.6	0.1		NO_CLASS
05413X0077/F1	0.5	0.5		NO_CLASS

Sources : AELB/ADES, BD Topo®IGN, DREAL Centre-Val de Loire /SLBLB/DETL/UTIL
 Fait le 26/05/2016



Révision des zones vulnérables 2016 en Loire-Bretagne
Classement des qualitomètres de la 6ème campagne de surveillance sur la masse d'eau GG088
Craie du Séno-Turonien interfluve Loire - Loir libre - Masse d'eau avec écoulements majoritairement libres



Qualitomètre

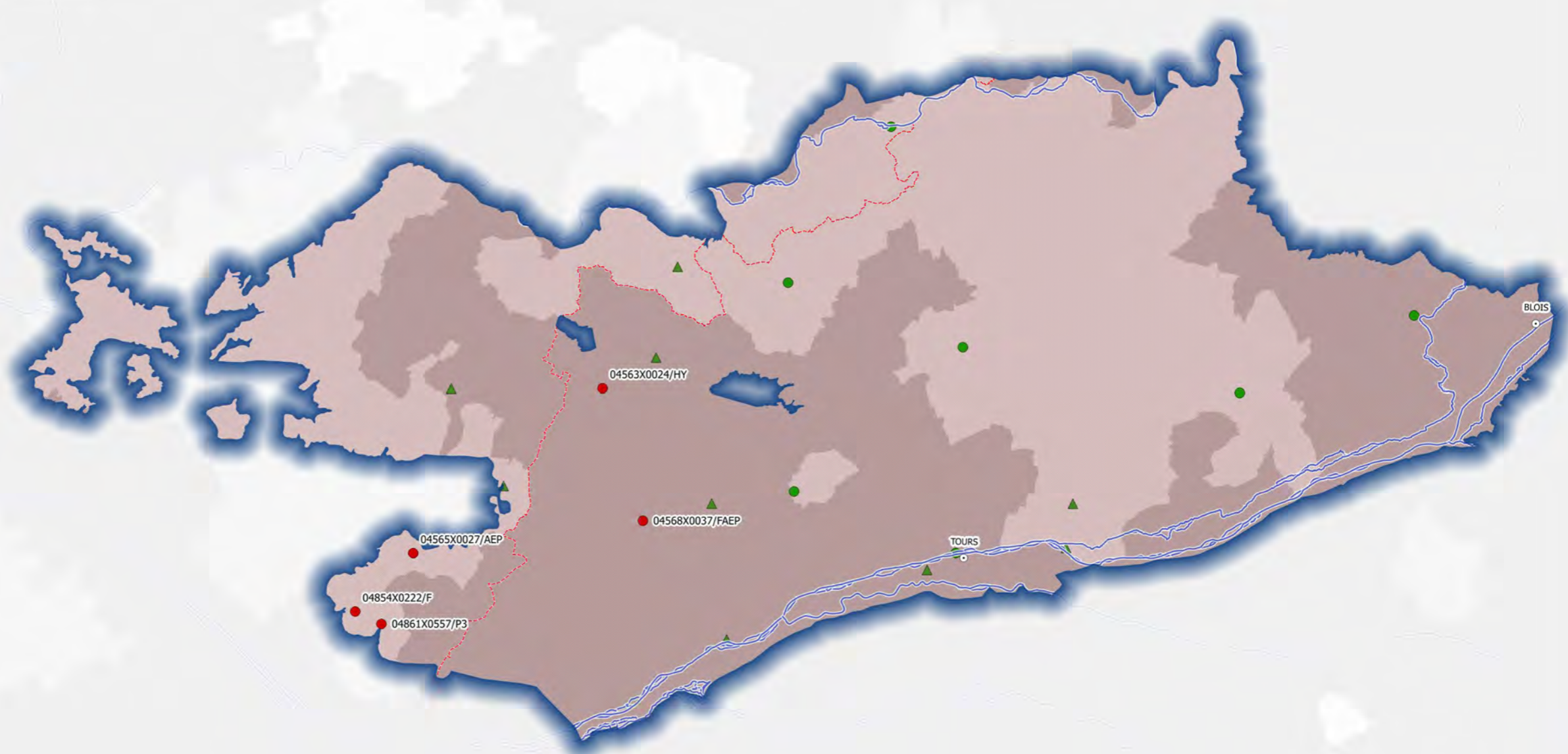
- Rapportage 6eme Campagne
- Non Classé
- Classé
- Hors rapportage
- ▲ Non Classé
- ▲ Classé

Zones vulnérable classées


- en 2012
- avant 2012 et en 2015

Complement

- Préfecture
- Cours d'eau
- Limites départementales
- Limites régionales



Station	PCT90	D_P90	M_K	CLASSE
04563X0024/HY	83	12	0.00	CLASS
04854X0222/F	76	0	1.81	CLASS
04568X0037/FAEP	51	-1.4	0.34	CLASS
04565X0027/AEP	43.4	3.2	-0.75	CLASS
04861X0557/P3	41	0	-0.48	CLASS
04268X0008/HYAEP	35.1	-0.4	0.00	NO_CLASS
04266X0008/FAEP	34.3	-3.4	0.22	NO_CLASS
04278X0003/FAEP	27.9	-4.9	-0.63	NO_CLASS
04578X0278/PFAEP4	4.7	-4.3	0.00	NO_CLASS
04258X0012/F2AEP	3	3		NO_CLASS
03947X0543/F4	0.8	-1	0.00	NO_CLASS
04562X0003/AEP	0.5	0.5		NO_CLASS
04254X0082/F3	0.5	0.5		NO_CLASS
04286X0030/FAEP2	0.2	-0.3	0.00	NO_CLASS
04572X0032/F2AEP	0.05	-0.85	0.00	NO_CLASS



Révision des zones vulnérables 2016 en Loire-Bretagne
Classement des qualitomètres de la 6ème campagne de surveillance sur la masse d'eau GG090
Craie du Séno-Turonien de l'unité du Loir libre - Masse d'eau entièrement libre



Qualitomètre

Rapportage 6eme Campagne

- Non Classé
- Classé
- Hors rapportage
- ▲ Non Classé
- ▲ Classé

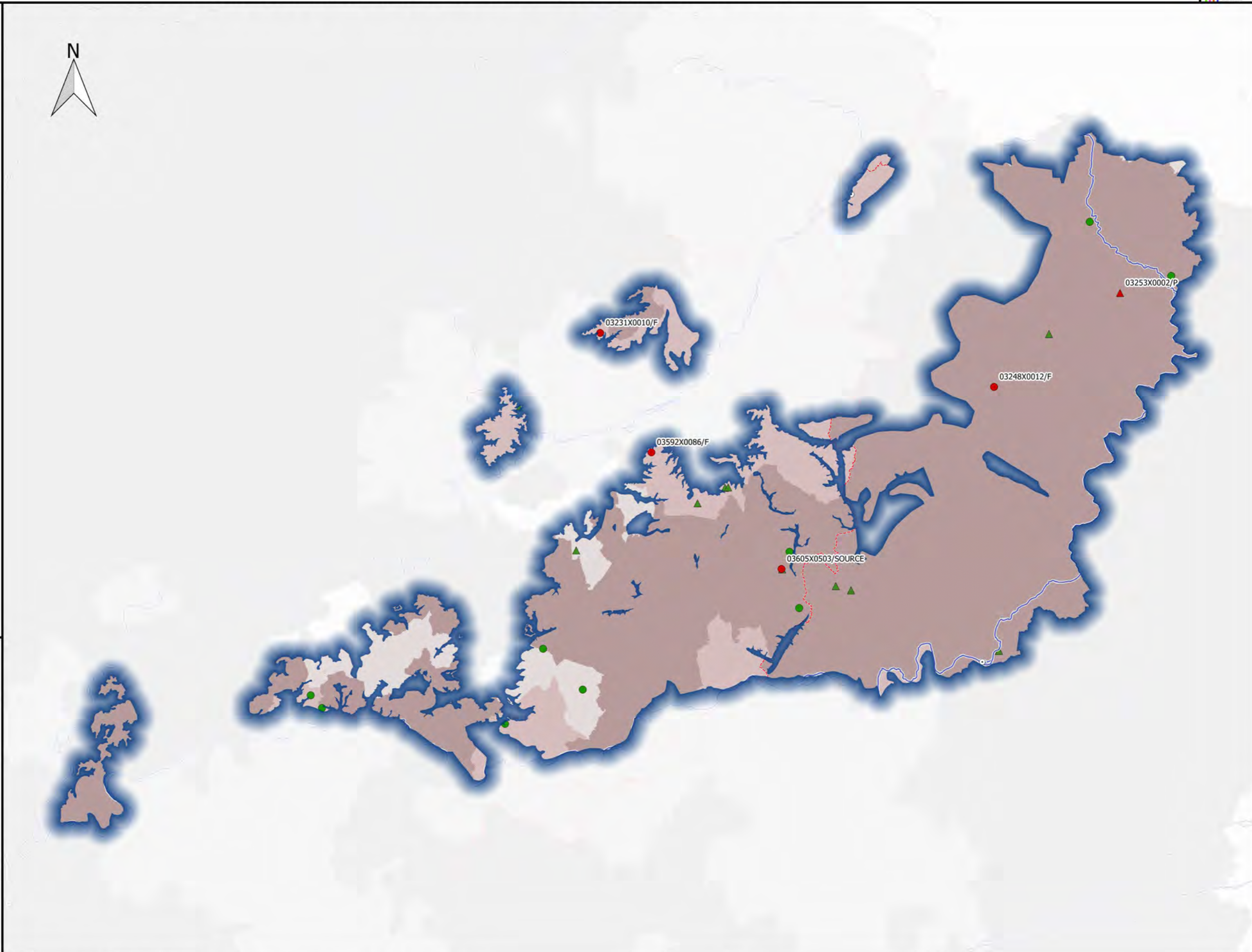
Zones vulnérable classées

- en 2012
- avant 2012 et en 2015

Complement

- Préfecture
- Cours d'eau
- Limites départementales
- Limites régionales

Station	PCT90	D_P90	M_K	CLASSE
03253X0002/P	59	59		CLASS
03605X0503/SOURCE	51	-4.4	0.40	CLASS
03231X0010/F	49	6.9	0.71	CLASS
03592X0086/F	42	0	1.05	CLASS
03248X0012/F	41.5	2	0.41	CLASS
03254X0107/FAEP	39.1	-5.1	-0.55	NO_CLASS
02906X0004/FAEP	34.1	0	0.14	NO_CLASS
03945X0010/SOURCE	30.1	-3.4	0.25	NO_CLASS
03251X0006/F	17.4	17.4		NO_CLASS
03228X0011/F	7	7		NO_CLASS
03594X0035/F1	4	-8		NO_CLASS
03593X0059/F2	2	-3		NO_CLASS
03951X0510/F	0.05	-0.45	0.00	NO_CLASS
03928X0051/F1	0.05	-1.15	0.00	NO_CLASS
03605X0509/F	0.05	-0.65	0.00	NO_CLASS



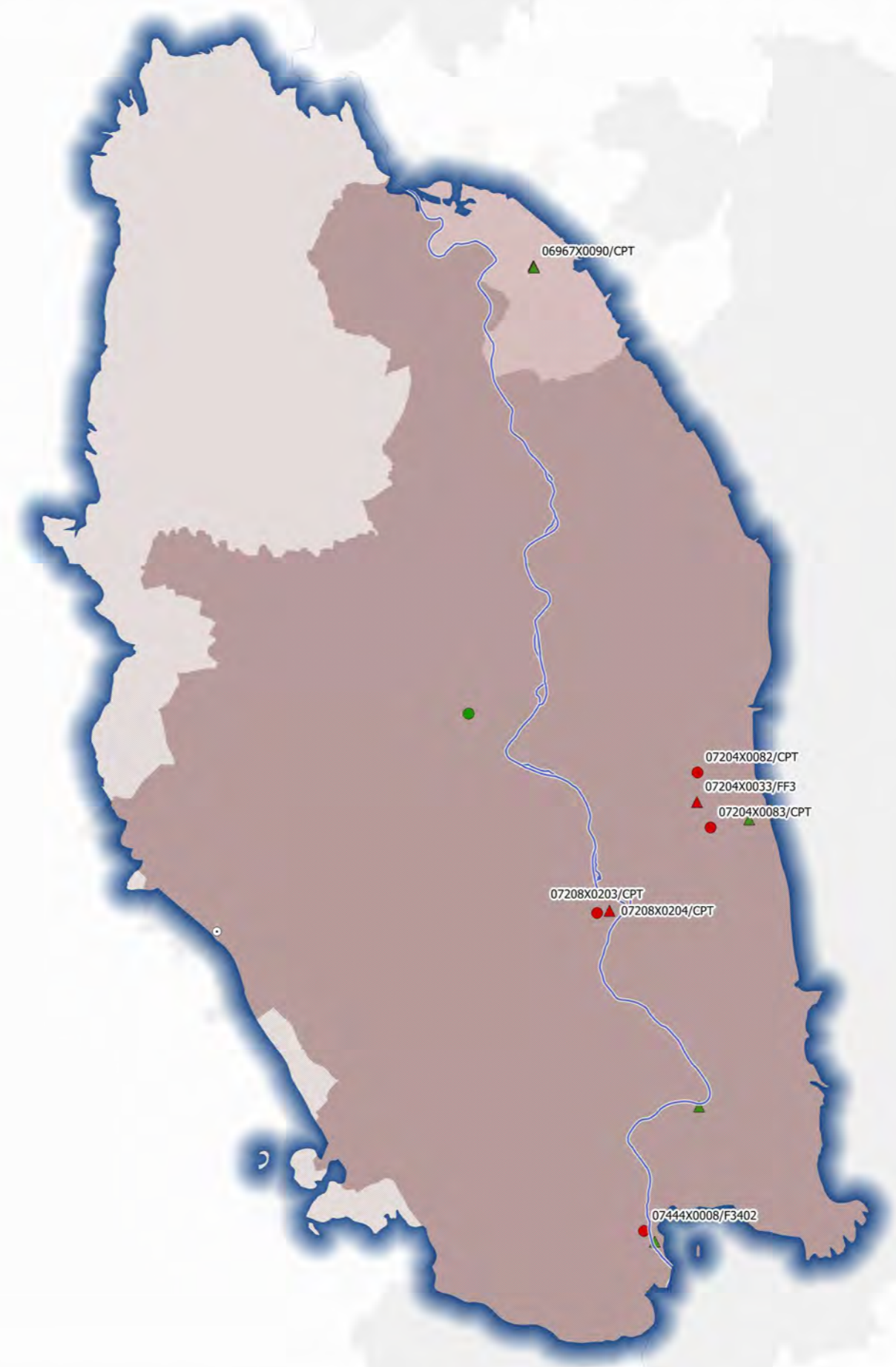
Sources : AELB/ADES, BD Topo®IGN, DREAL Centre-Val de Loire /SLBLB/DETL/UTIL
 Fait le 26/05/2016



Révision des zones vulnérables 2016 en Loire-Bretagne
Classement des qualitomètres de la 6ème campagne de surveillance sur la masse d'eau GG091
Sables et marnes du bassin tertiaire de la Plaine du Forez libre - Masse d'eau avec écoulements majoritairement libres

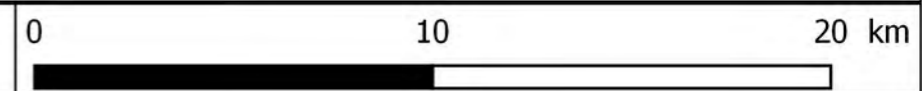


- Qualitomètre**
- Non Classé
 - Classé
 - Hors rapportage
 - ▲ Non Classé
 - ▲ Classé
- Zones vulnérable classées**
- en 2012
 - avant 2012 et en 2015
- Complement**
- Préfecture
 - Cours d'eau
 - Limites départementales
 - Limites régionales



Station	PCT90	D_P90	M_K	CLASSE
07204X0033/FF3	75.5	-0.6		CLASS
07204X0083/CPT	62.2	0	0.58	CLASS
07444X0008/F3402	58.7	9	-0.78	CLASS
07204X0082/CPT	58.2	0	0.00	CLASS
06967X0090/CPT	48.2	-3.2		CLASS
07208X0203/CPT	46.4	18.4	0.00	CLASS
07208X0204/CPT	41.1	28.1		CLASS
06967X0091/CPT	33.9	-16.1		NO_CLASS
06967X0087/CPT	29.9	3.2		NO_CLASS
07444X0043/CPT	29.7	-4.9		NO_CLASS
07204X0104/F2	5.41	-2.79		NO_CLASS
07208X0078/FS5	2.53	-17.17		NO_CLASS
07203X0165/CPT	0.05	-0.45	-0.01	NO_CLASS

Sources : AELB/ADES, BD Topo®IGN, DREAL Centre-Val de Loire /SLBLB/DETL/UTIL
 Fait le 26/05/2016

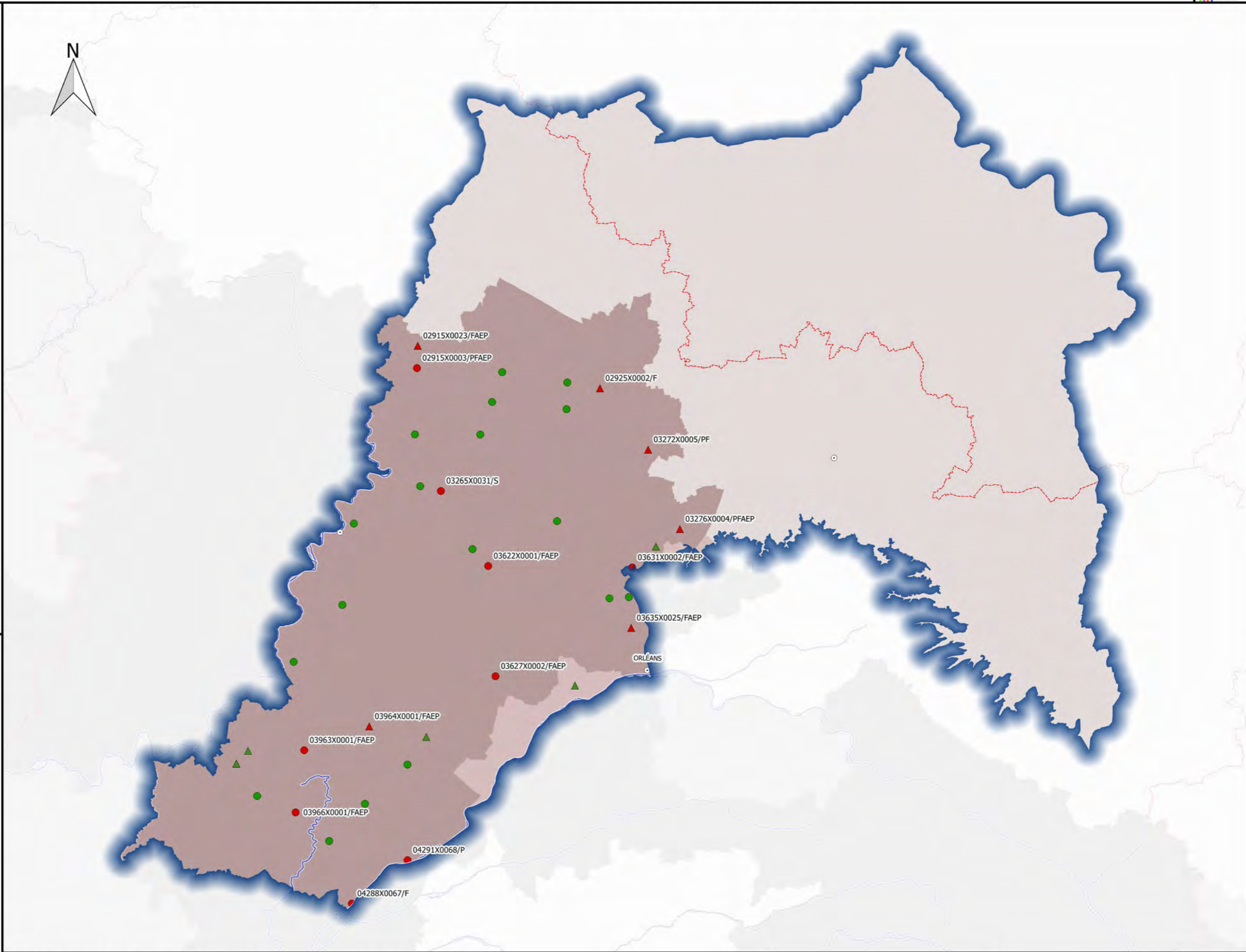


Révision des zones vulnérables 2016 en Loire-Bretagne
Classement des qualitomètres de la 6ème campagne de surveillance sur la masse d'eau GG092
Multicouches craie du Séno-turonien et calcaires de Beauce libres - Masse d'eau entièrement libre

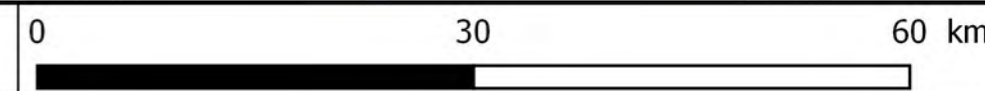


- Qualitomètre**
- Rapportage 6eme Campagne
 - Non Classé
 - Classé
 - Hors rapportage
 - ▲ Non Classé
 - ▲ Classé
- Zones vulnérable classées**
- en 2012
 - avant 2012 et en 2015
- Complement**
- Préfecture
 - Cours d'eau
 - Limites départementales
 - Limites régionales

Station	PCT90	D_P90	M_K	CLASSE
03272X0005/PF	75.5	0.5		CLASS
03622X0001/FAEP	73	1.9	1.03	CLASS
02925X0002/F	68.3	2.6		CLASS
03265X0031/S	62	0	0.75	CLASS
03963X0001/FAEP	55	0	0.73	CLASS
03627X0002/FAEP	52	3	0.42	CLASS
02915X0023/FAEP	51	1.3		CLASS
03966X0001/FAEP	50	0	0.33	CLASS
02915X0003/PFAEP	46.8	0.1	0.37	CLASS
03631X0002/FAEP	45	6.2	0.50	CLASS
04288X0067/F	44.9	-13.1	0.00	CLASS
04291X0068/P	42.4	9.6	0.00	CLASS
03616X0003/FAEP	36.6	-0.7	0.00	NO_CLASS
03966X0002/FAEP	33.7	0.8	0.34	NO_CLASS
03622X0090/FAEP	13.7	-1.3	0.19	NO_CLASS



Sources : AELB/ADES, BD Topo®IGN, DREAL Centre-Val de Loire /SLBLB/DETL/UTIL
 Fait le 26/05/2016



Révision des zones vulnérables 2016 en Loire-Bretagne
Classement des qualitomètres de la 6ème campagne de surveillance sur la masse d'eau GG093
Calcaires tertiaires de Beauce en Sologne libres - Masse d'eau entièrement libre



Qualitomètre

Rapportage 6eme Campagne

● Non Classé

● Classé

Hors rapportage

▲ Non Classé

▲ Classé

Zones vulnérable classées

■ en 2012

■ avant 2012 et en 2015

Complement

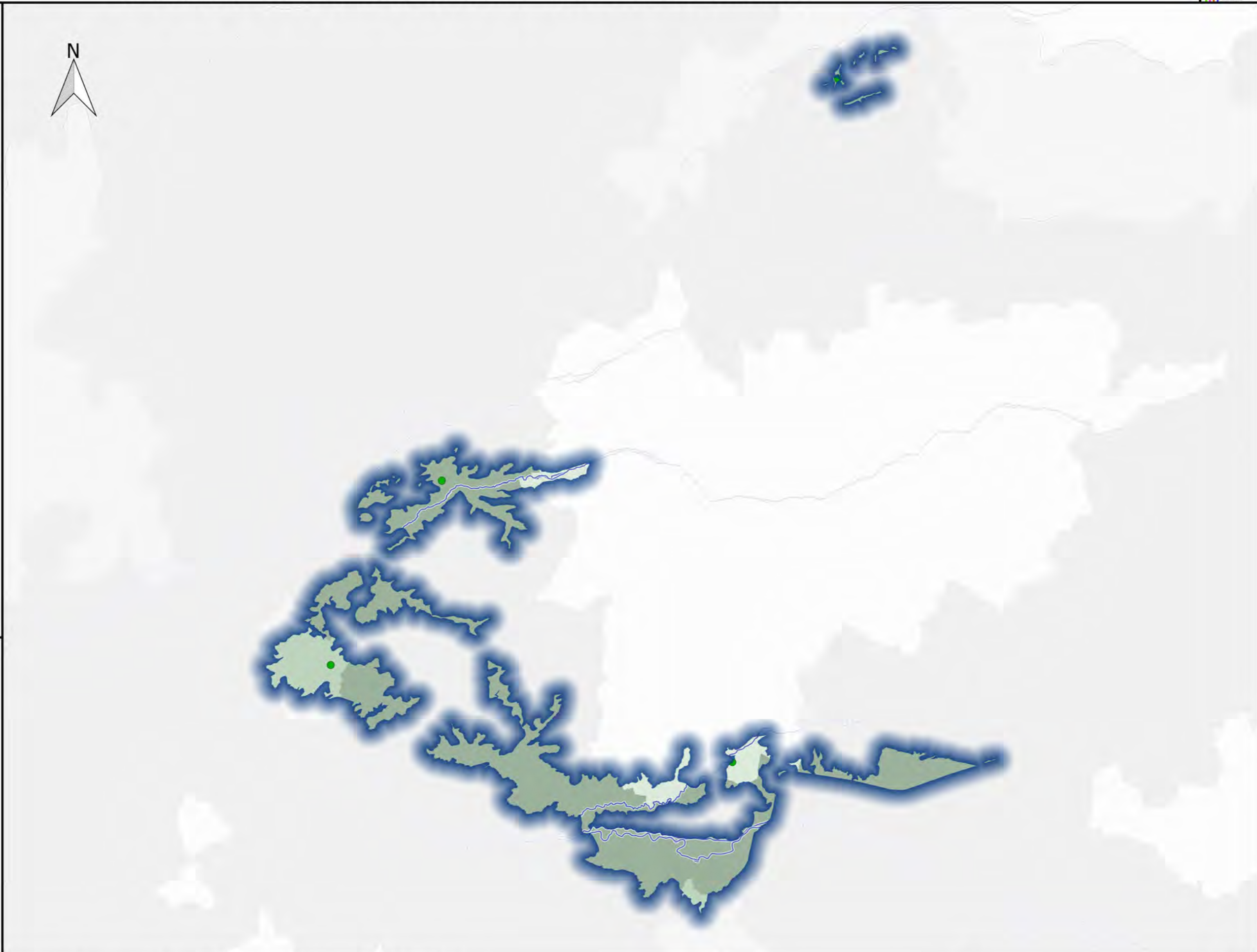
○ Préfecture

— Cours d'eau


□ Limites départementales

□ Limites régionales

Station	PCT90	D_P90	M_K	CLASSE
04597X0001/FAEP	38.6	0	0.26	NO_CLASS
04288X0023/F	29.6	-5.9	-0.50	NO_CLASS
03981X0140/F2AEP	0.4	-0.3	0.00	NO_CLASS



Révision des zones vulnérables 2016 en Loire-Bretagne
Classement des qualitomètres de la 6ème campagne de surveillance sur la masse d'eau GG094
Sables et argiles miocènes de Sologne libres - Masse d'eau avec écoulements majoritairement libres



Qualitomètre

Rapportage 6eme Campagne

- Non Classé
- Classé
- Hors rapportage
- ▲ Non Classé
- ▲ Classé

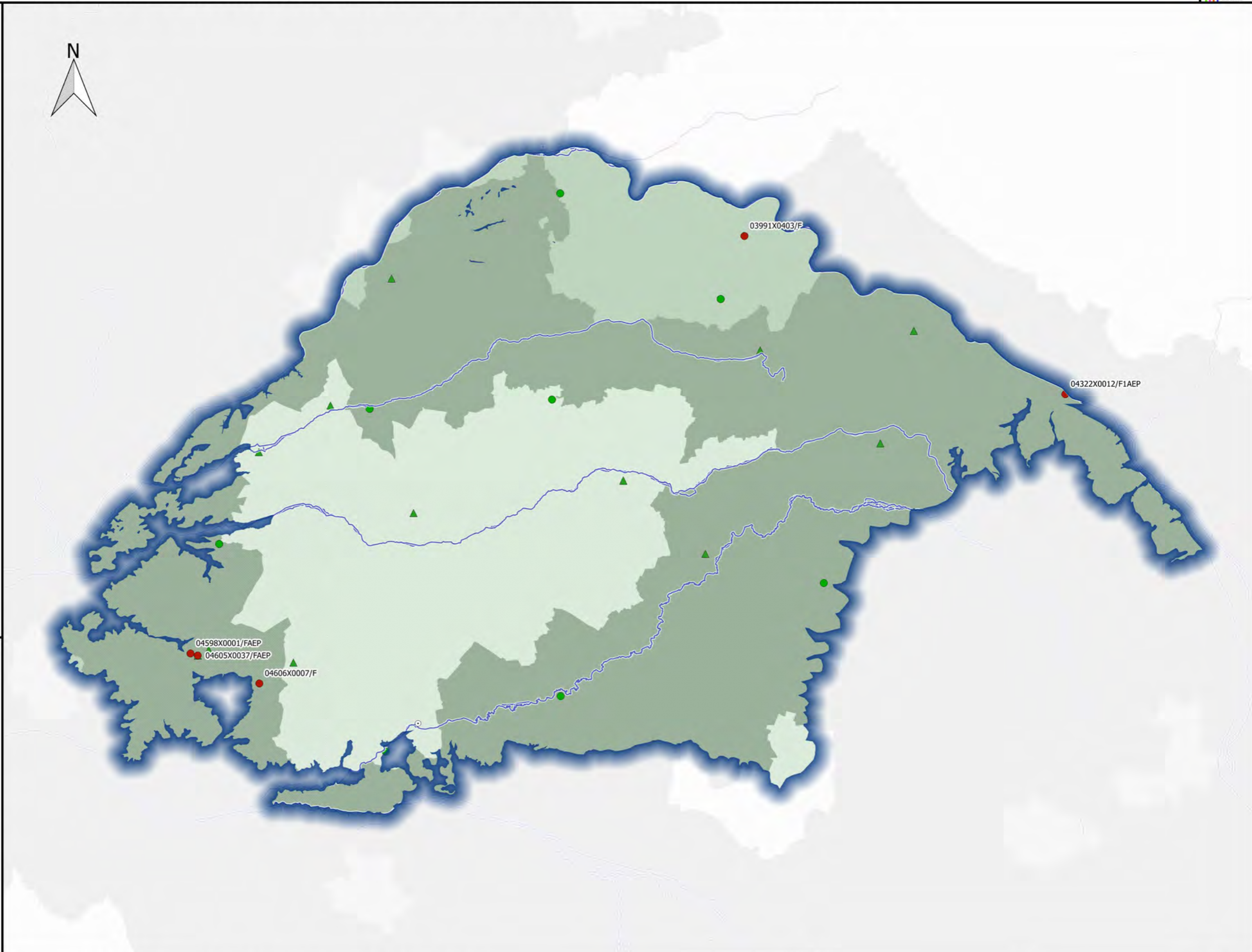
Zones vulnérable classées

- en 2012
- avant 2012 et en 2015


Complement

- Préfecture
- Cours d'eau
- Limites départementales
- Limites régionales

Station	PCT90	D_P90	M_K	CLASSE
03991X0403/F	74	3.4	1.04	CLASS
04606X0007/F	64	8	0.95	CLASS
04598X0001/FAEP	58	0	0.79	CLASS
04605X0037/FAEP	57	0	0.53	CLASS
04322X0012/F1AEP	52	0	0.00	CLASS
04295X0017/F3	42.4	-3.9	-0.31	NO_CLASS
04295X0017/F3	42.4	-3.9	-0.31	NO_CLASS
04622X0013/HYAEP	34.3	2.4	0.35	NO_CLASS
03982X0006/F	17.8	2	0.00	NO_CLASS
04293X0007/HY	2.6	2.1	-0.10	NO_CLASS
03995X0035/F	0.4	-9.7	-1.27	NO_CLASS
03995X0035/F	0.4	-9.7	-1.27	NO_CLASS
04302X0101/F	0.2	-0.3	0.00	NO_CLASS
03977X0003/FAEP	0.1	0.1		NO_CLASS
04903X0093/F2AEP	0.05	-1.15	-0.01	NO_CLASS



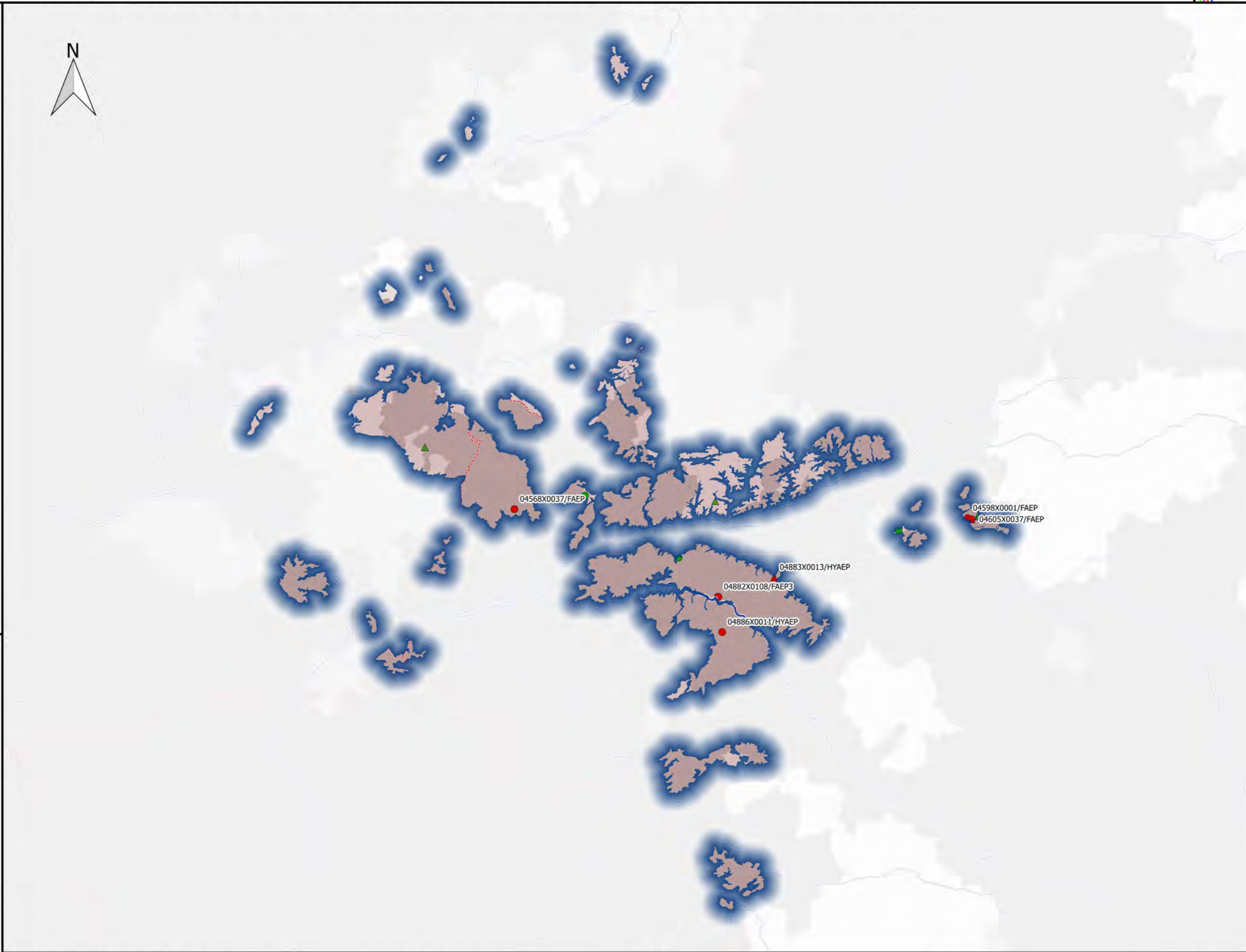
Sources : AELB/ADES, BD Topo®IGN, DREAL Centre-Val de Loire /SLBLB/DETL/UTIL
 Fait le 26/05/2016



Révision des zones vulnérables 2016 en Loire-Bretagne
Classement des qualitomètres de la 6ème campagne de surveillance sur la masse d'eau GG095
Sables et calcaires lacustres des bassins tertiaires de Touraine libres - Masse d'eau entièrement libre




- Qualitomètre**
- Rapportage 6eme Campagne
 - Non Classé
 - Classé
 - Hors rapportage
 - ▲ Non Classé
 - ▲ Classé
- Zones vulnérable classées**
- en 2012
 - avant 2012 et en 2015
- Complement**
- Préfecture
 - Cours d'eau
 - Limites départementales
 - Limites régionales



Station	PCT90	D_P90	M_K	CLASSE
04886X0011/HYAEP	64	-2.8	0.00	CLASS
04883X0013/HYAEP	63	63		CLASS
04598X0001/FAEP	58	0	0.79	CLASS
04605X0037/FAEP	57	0	0.53	CLASS
04882X0108/FAEP3	52	-3	0.43	CLASS
04568X0037/FAEP	51	-1.4	0.34	CLASS
04882X0001/PAEP2	49.3	-9.1	-0.46	NO_CLASS
04597X0001/FAEP	38.6	0	0.26	NO_CLASS
04605X0084/F3	7.4	0.6		NO_CLASS
04582X0106/FAEP	3	3		NO_CLASS
04605X0361/F5AEP	0.5	0.4		NO_CLASS
04562X0065/F	0.5	-0.5		NO_CLASS
04585X0190/FAEP	0.05	-1.45	0.03	NO_CLASS
04572X0032/F2AEP	0.05	-0.85	0.00	NO_CLASS

Sources : AELB/ADES, BD Topo®IGN, DREAL Centre-Val de Loire /SLBLB/DETL/UTIL
 Fait le 26/05/2016



Révision des zones vulnérables 2016 en Loire-Bretagne
Classement des qualitomètres de la 6ème campagne de surveillance sur la masse d'eau GG096
Edifice volcanique du Cantal du bassin versant de l'Allier - Masse d'eau entièrement libre



Qualitomètre

Rapportage 6eme Campagne

● Non Classé

● Classé

Hors rapportage

▲ Non Classé

▲ Classé

Zones vulnérable classées

■ en 2012

■ avant 2012 et en 2015

Complement


○ Préfecture

— Cours d'eau

□ Limites départementales

□ Limites régionales

Station	PCT90	D_P90	M_K	CLASSE
07655X0020/502	47.4	-0.1	0.00	CLASS
07891X0018/S	6.8	-0.3	0.11	NO_CLASS



Révision des zones vulnérables 2016 en Loire-Bretagne
Classement des qualitomètres de la 6ème campagne de surveillance sur la masse d'eau GG100
Edifice volcanique du Devès - Masse d'eau avec écoulements majoritairement libres



Qualitomètre

Rapportage 6eme Campagne

● Non Classé

● Classé

Hors rapportage

▲ Non Classé

▲ Classé

Zones vulnérable classées

■ en 2012

■ avant 2012 et en 2015

Complement

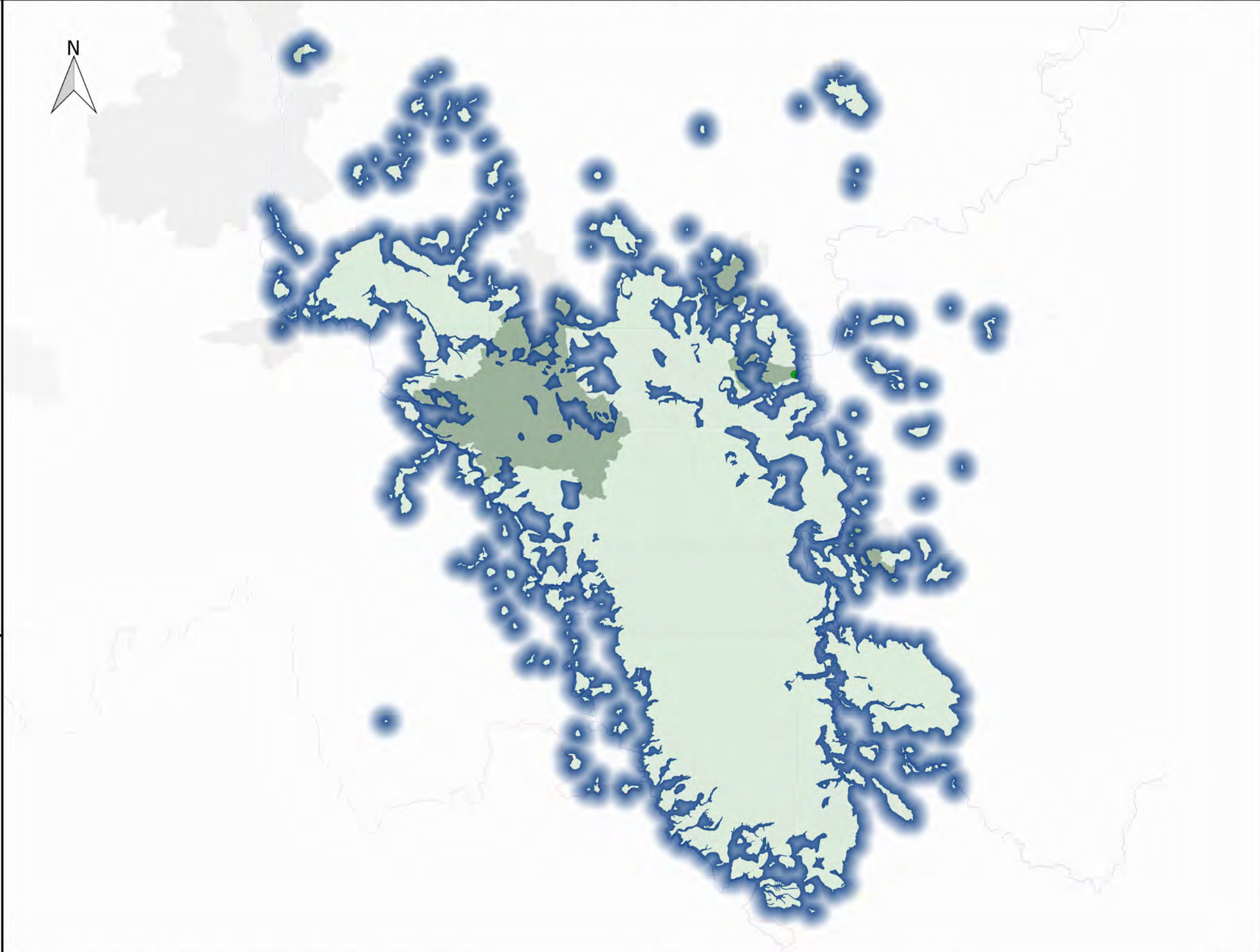
○ Préfecture

— Cours d'eau


□ Limites départementales

□ Limites régionales

Station	PCT90	D_P90	M_K	CLASSE



Sources : AELB/ADES, BD Topo®IGN, DREAL Centre-Val de Loire /SLBLB/DETL/UTIL
 Fait le 26/05/2016

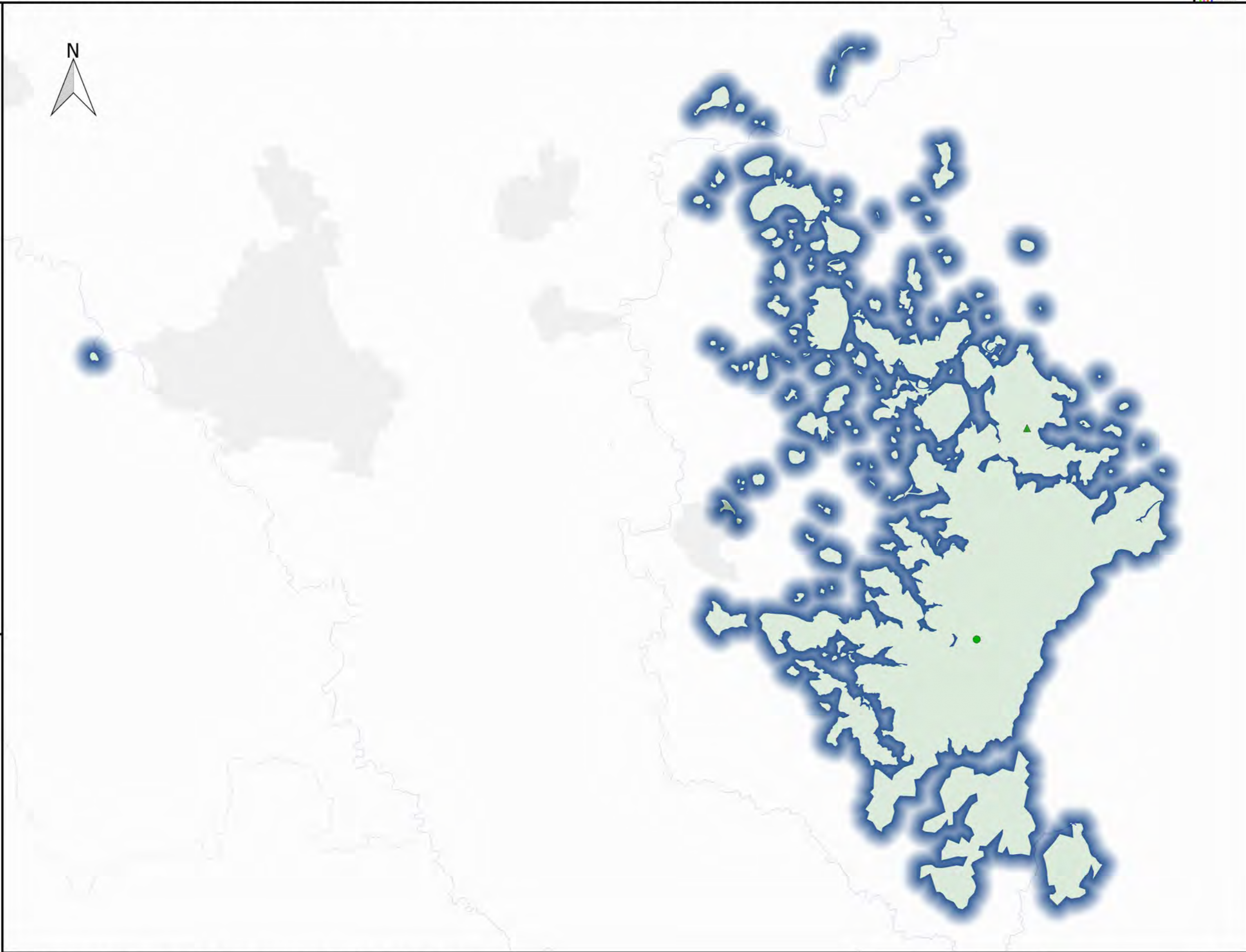


Révision des zones vulnérables 2016 en Loire-Bretagne
Classement des qualitomètres de la 6ème campagne de surveillance sur la masse d'eau GG101
Edifice volcanique du Velay du bassin versant de la Loire - Masse d'eau avec écoulements majoritairement libres




- Qualitomètre**
- Rapportage 6eme Campagne
 - Non Classé
 - Classé
 - Hors rapportage
 - ▲ Non Classé
 - ▲ Classé
- Zones vulnérable classées**
- en 2012
 - avant 2012 et en 2015
- Complement**
- Préfecture
 - Cours d'eau
 - Limites départementales
 - Limites régionales

Station	PCT90	D_P90	M_K	CLASSE
08163X0010/C	4.6	0.4	0.00	NO_CLASS
07927X0035/001093	2.4	2.4		NO_CLASS



Sources : AELB/ADES, BD Topo®IGN, DREAL Centre-Val de Loire /SLBLB/DETL/UTIL
 Fait le 26/05/2016



Révision des zones vulnérables 2016 en Loire-Bretagne
Classement des qualitomètres de la 6ème campagne de surveillance sur la masse d'eau GG102
Schistes, grès et arkoses du bassin permien de l'Autunois libres - Masse d'eau entièrement libre



Qualitomètre

Rapportage 6eme Campagne

- Non Classé
 - Classé
- Hors rapportage
- ▲ Non Classé
 - ▲ Classé

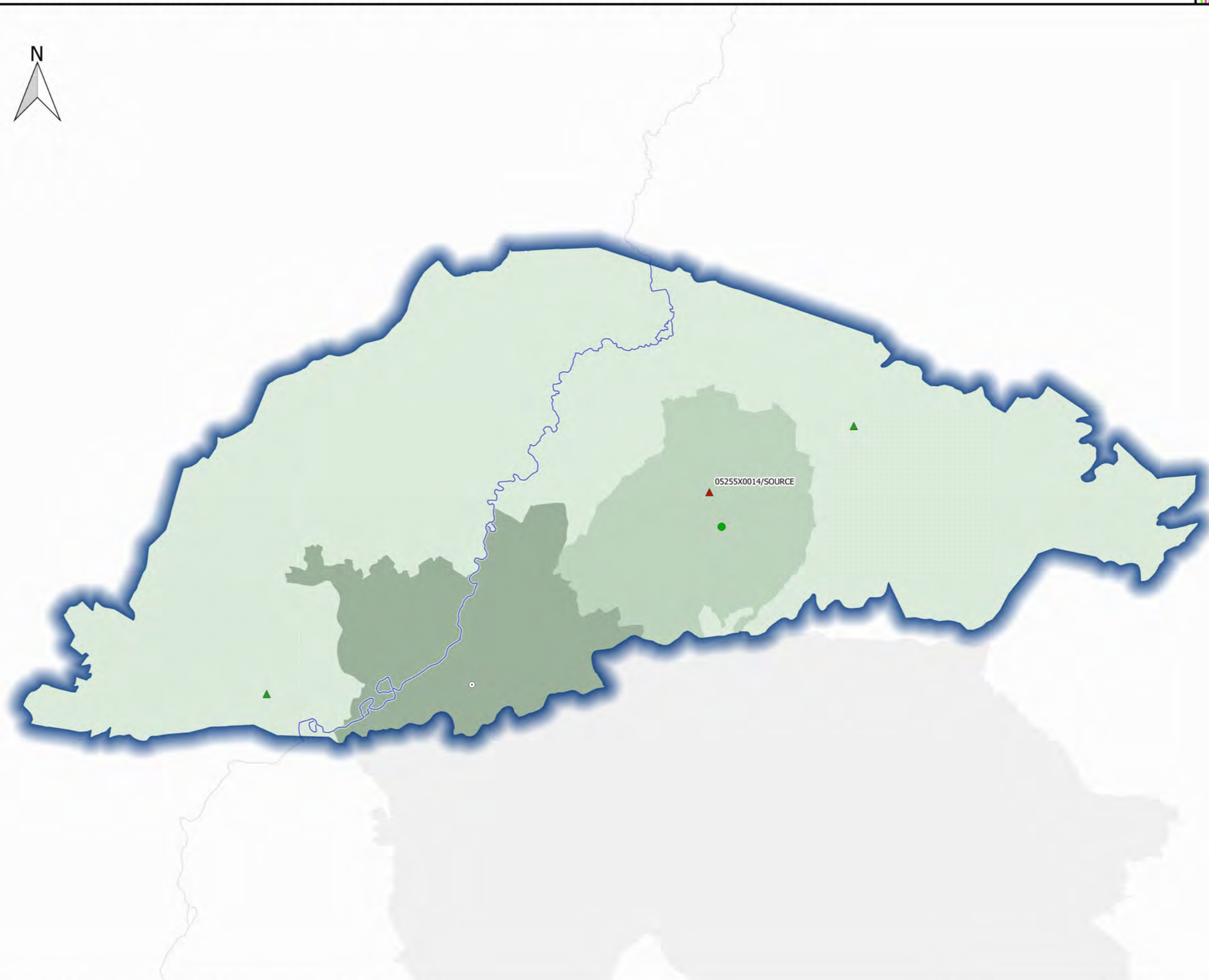
Zones vulnérable classées

- en 2012
- avant 2012 et en 2015

Complement

- Préfecture
- Cours d'eau
- Limites départementales
- Limites régionales

Station	PCT90	D_P90	M_K	CLASSE
05255X0014/SOURCE	40.7	-4.6		CLASS
05255X0016/SOURCE	39.9	0	-0.80	NO_CLASS
05256X0014/PUITS	21.7	0		NO_CLASS
05514X0027/PUITS	17.2	-7.6		NO_CLASS



Révision des zones vulnérables 2016 en Loire-Bretagne
Classement des qualitomètres de la 6ème campagne de surveillance sur la masse d'eau GG103
Bassin versant du haut bassin de La Loire - Masse d'eau entièrement libre



Qualitomètre

Rapportage 6eme Campagne

● Non Classé

● Classé

Hors rapportage

▲ Non Classé

▲ Classé

Zones vulnérable classées

■ en 2012

■ avant 2012 et en 2015

Complement

○ Préfecture

— Cours d'eau

□ Limites départementales

□ Limites régionales


Station	PCT90	D_P90	M_K	CLASSE
07445X0049/CPT	38.3	24.2	-0.88	NO_CLASS
08165X0002/SCE	9	1.3	0.10	NO_CLASS
07434X0028/818	8.07	8.07		NO_CLASS
07682X0010/C	7.6	7.6		NO_CLASS
07922X0032/001518	7.2	7.2		NO_CLASS
07921X0008/C	3.4	3.4		NO_CLASS
07922X0027/C	3.1	3.1		NO_CLASS
07437X0052/000781	2.7	2.7		NO_CLASS
07682X0012/C	2.6	2.6		NO_CLASS



Sources : AELB/ADES, BD Topo®IGN, DREAL Centre-Val de Loire /SLBLB/DETL/UTIL
 Fait le 26/05/2016



Révision des zones vulnérables 2016 en Loire-Bretagne
Classement des qualitomètres de la 6ème campagne de surveillance sur la masse d'eau GG104
Bassin versant du Lignon du Velay - Masse d'eau entièrement libre



Qualitomètre

Rapportage 6eme Campagne

- Non Classé
 - Classé
- Hors rapportage
- ▲ Non Classé
 - ▲ Classé

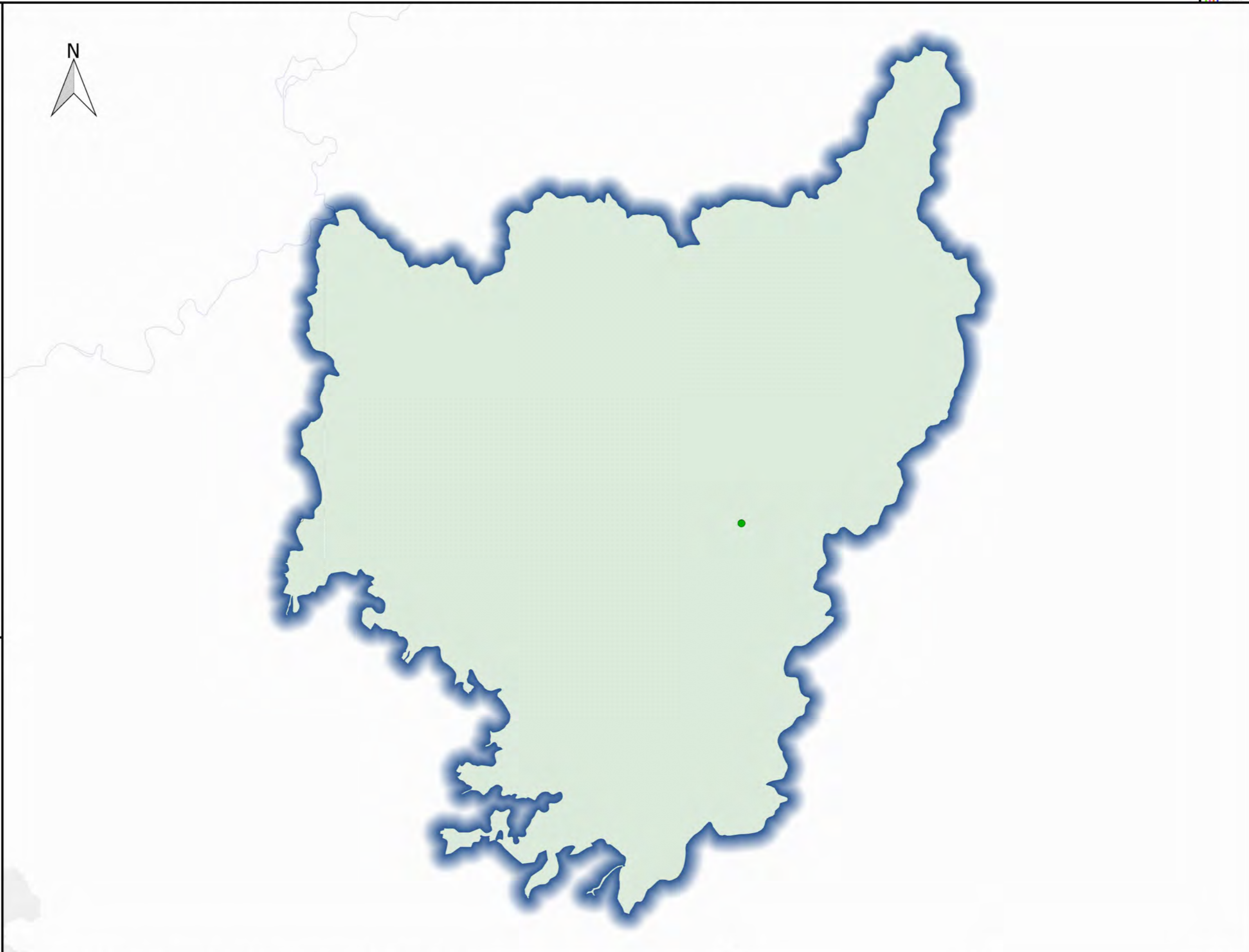
Zones vulnérable classées

- en 2012
- avant 2012 et en 2015


Complement

- Préfecture
- Cours d'eau
- Limites départementales
- Limites régionales

Station	PCT90	D_P90	M_K	CLASSE
07931X0015/001214	2.7	0	-0.17	NO_CLASS



Sources : AELB/ADES, BD Topo®IGN, DREAL Centre-Val de Loire /SLBLB/DETL/UTIL
 Fait le 26/05/2016



Révision des zones vulnérables 2016 en Loire-Bretagne
Classement des qualitomètres de la 6ème campagne de surveillance sur la masse d'eau GG105
Bassin versant de la Maine - Masse d'eau entièrement libre



Qualitomètre

Rapportage 6eme Campagne

● Non Classé

● Classé

Hors rapportage

▲ Non Classé

▲ Classé

Zones vulnérable classées

■ en 2012

■ avant 2012 et en 2015

Complement

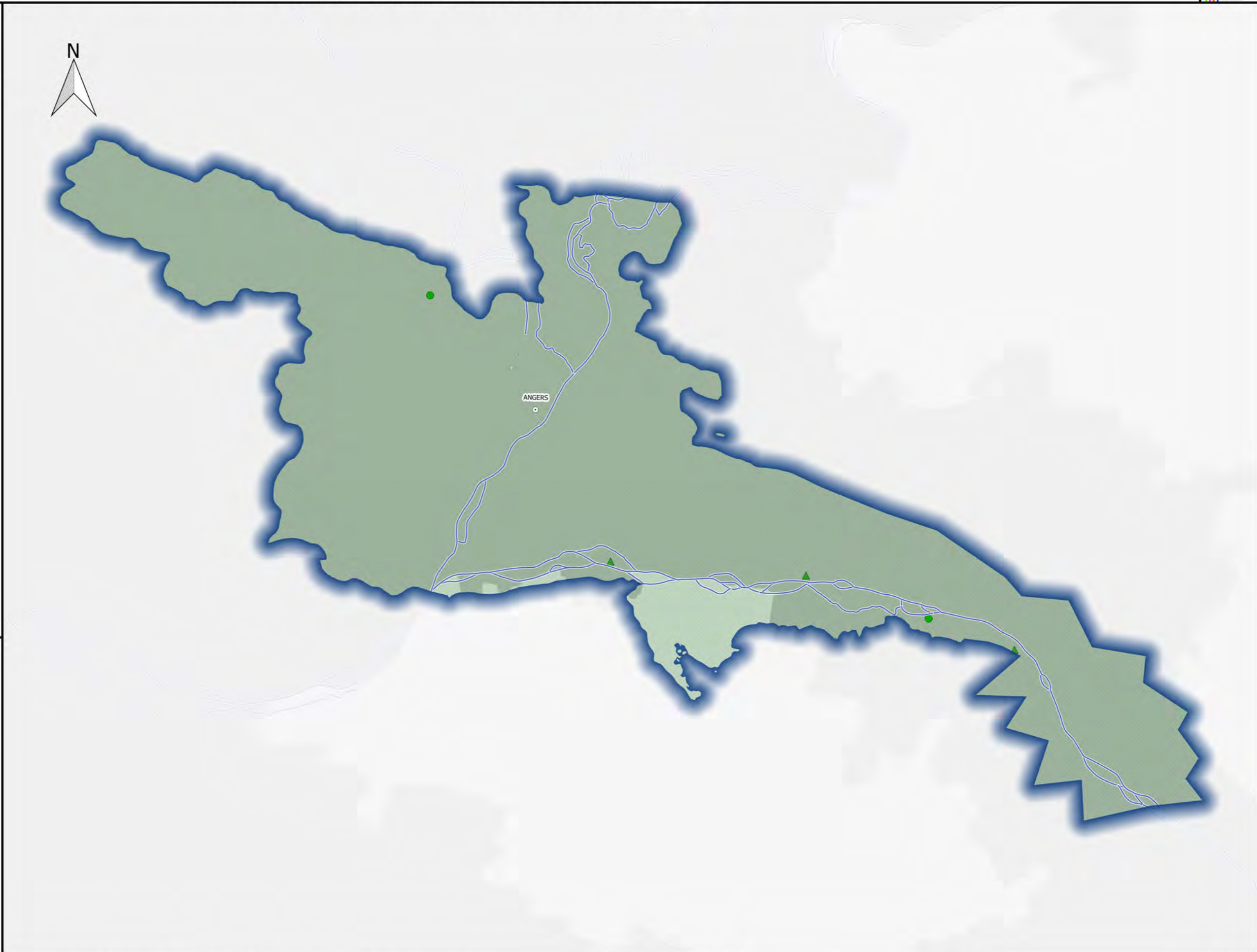
○ Préfecture

— Cours d'eau


□ Limites départementales

□ Limites régionales

Station	PCT90	D_P90	M_K	CLASSE
04236X0027/SI-1	38.6	-14.4	-5.61	NO_CLASS
04547X0360/B	10	0		NO_CLASS
04555X0083/P3	8	2.5	0.00	NO_CLASS
04548X0124/F	0.9	-0.1		NO_CLASS
04555X0095/F3	0.5	0.5		NO_CLASS



Sources : AELB/ADES, BD Topo®IGN, DREAL Centre-Val de Loire /SLBLB/DETL/UTIL
 Fait le 26/05/2016



Révision des zones vulnérables 2016 en Loire-Bretagne
Classement des qualitomètres de la 6ème campagne de surveillance sur la masse d'eau GG106
Calcaires et marnes du Jurassique supérieur de l'Aunis libres - Masse d'eau entièrement libre



Qualitomètre

Rapportage 6eme Campagne

● Non Classé

● Classé

Hors rapportage

▲ Non Classé

▲ Classé

Zones vulnérable classées

■ en 2012

■ avant 2012 et en 2015

Complement

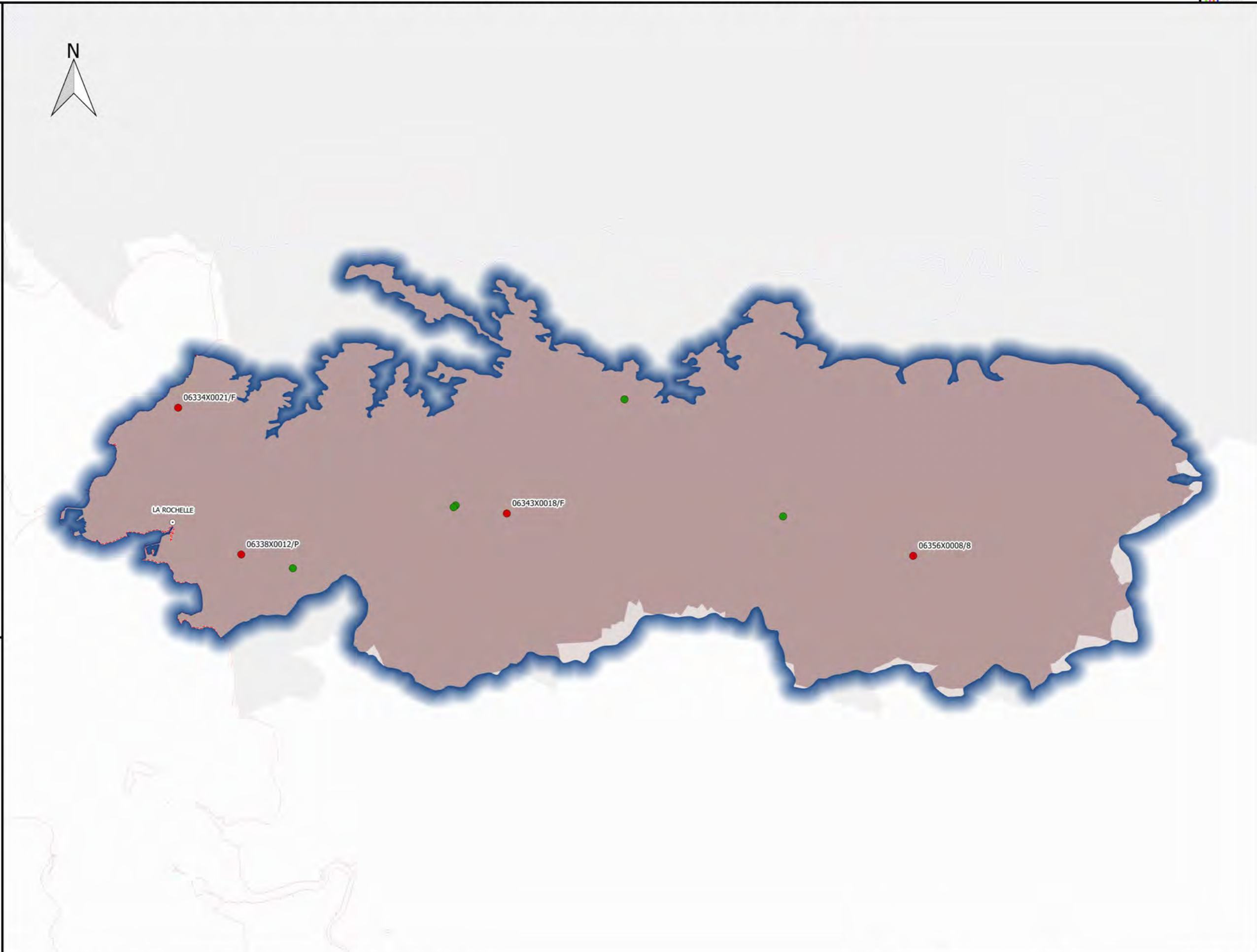
○ Préfecture

— Cours d'eau

□ Limites départementales

□ Limites régionales

Station	PCT90	D_P90	M_K	CLASSE
06338X0012/P	88	0	0.00	CLASS
06356X0008/8	65	-1	0.00	CLASS
06343X0018/F	60	0	0.00	CLASS
06334X0021/F	58	0	-0.93	CLASS
06351X0021/F	40	0	-0.83	NO_CLASS
06342X0019/P	35.9	-5.1	-0.74	NO_CLASS
06342X0001/S.POMP	32	0	-1.06	NO_CLASS



Révision des zones vulnérables 2016 en Loire-Bretagne
Classement des qualitomètres de la 6ème campagne de surveillance sur la masse d'eau GG107
Calcaires et marnes du Dogger et Jurassique supérieur de l'île de Ré libres - Masse d'eau entièrement libre



Qualitomètre

Rapportage 6eme Campagne

- Non Classé
 - Classé
- Hors rapportage
- ▲ Non Classé
 - ▲ Classé

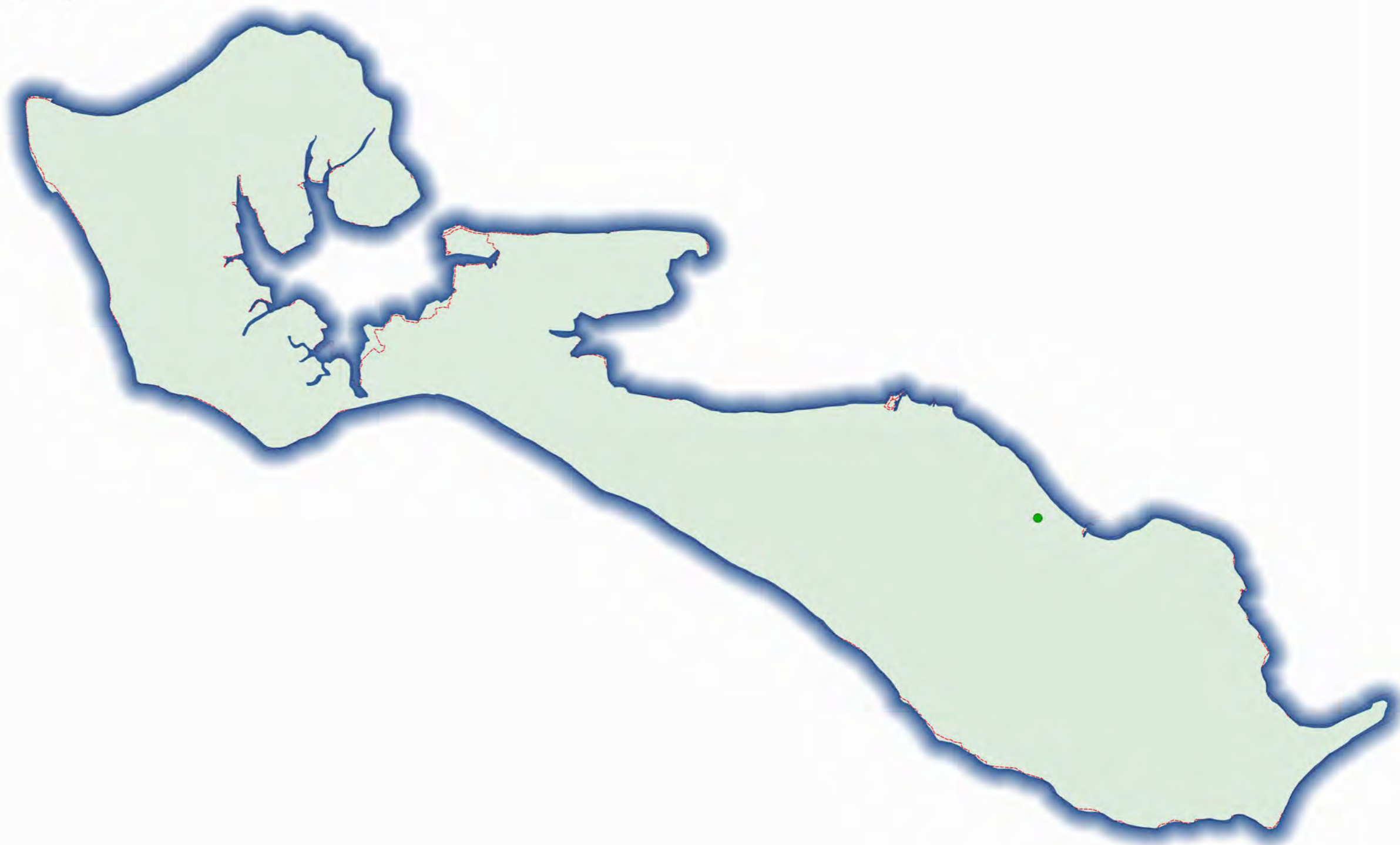
Zones vulnérable classées

- en 2012
- avant 2012 et en 2015

Complement

- Préfecture
- Cours d'eau
- Limites départementales
- Limites régionales

Station	PCT90	D_P90	M_K	CLASSE
06332X0002/F	21.8	-1.4	-0.54	NO_CLASS



Révision des zones vulnérables 2016 en Loire-Bretagne
Classement des qualitomètres de la 6ème campagne de surveillance sur la masse d'eau GG108
Alluvions de la Loire moyenne avant Blois - Masse d'eau entièrement libre



Qualitomètre

Rapportage 6eme Campagne

● Non Classé

● Classé

Hors rapportage

▲ Non Classé

▲ Classé

Zones vulnérable classées

■ en 2012

■ avant 2012 et en 2015

Complement

○ Préfecture

— Cours d'eau

□ Limites départementales

□ Limites régionales

Station	PCT90	D_P90	M_K	CLASSE
03991X0403/F	74	3.4	1.04	CLASS
04641X1003/PAEP	58	9.1	0.00	CLASS
04322X0012/F1AEP	52	0	0.00	CLASS
04291X0068/P	42.4	9.6	0.00	CLASS
04946X1002/F2	40	0.6	-0.64	NO_CLASS
05212X1054/PAEP2	37.4	2.2		NO_CLASS
04941X0015/P	27.8	-4.4	0.44	NO_CLASS
04941X0015/P	27.8	-4.4	0.44	NO_CLASS
03982X0006/F	17.8	2	0.00	NO_CLASS
04946X1022/PUITSA	16.4	-13.5		NO_CLASS
04946X1023/PUITSB	14.6	1.5		NO_CLASS
04323X0003/PAEP	14.4	0.9		NO_CLASS
04946X1024/PUITSC	10	2.8		NO_CLASS
04934X0061/PAEP2	7.3	-2.9		NO_CLASS



Sources : AELB/ADES, BD Topo®IGN, DREAL Centre-Val de Loire /SLBLB/DETL/UTIL
 Fait le 26/05/2016



Révision des zones vulnérables 2016 en Loire-Bretagne
Classement des qualitomètres de la 6ème campagne de surveillance sur la masse d'eau GG109
Alluvions du Cher - Masse d'eau entièrement libre



Qualitomètre

Rapportage 6eme Campagne

● Non Classé

● Classé

Hors rapportage

▲ Non Classé

▲ Classé

Zones vulnérable classées

■ en 2012

■ avant 2012 et en 2015

Complement


○ Préfecture

— Cours d'eau

□ Limites départementales

□ Limites régionales

Station	PCT90	D_P90	M_K	CLASSE
06191X0137/P16	41.8	23.1	0.00	CLASS
04925X0007/PAEP3	23.2	-0.5	-0.51	NO_CLASS
05735X0004/P1AEP	21.5	21.5		NO_CLASS
05962X0018/P5	2	-5	0.00	NO_CLASS
05962X0018/P5	2	-5	0.00	NO_CLASS
05962X0021/P8	1	1		NO_CLASS
04911X0007/PAEP1	0.05	-1.25	-0.06	NO_CLASS



Révision des zones vulnérables 2016 en Loire-Bretagne
Classement des qualitomètres de la 6ème campagne de surveillance sur la masse d'eau GG110
Alluvions de la Vienne - Masse d'eau entièrement libre



Qualitomètre

Rapportage 6eme Campagne

● Non Classé

● Classé

Hors rapportage

▲ Non Classé

▲ Classé

Zones vulnérable classées

■ en 2012

■ avant 2012 et en 2015

Complement

○ Préfecture

— Cours d'eau

□ Limites départementales

□ Limites régionales

Station	PCT90	D_P90	M_K	CLASSE
05672X0112/F	37.3	-1.7	-0.50	NO_CLASS
05413X0077/F1	0.5	0.5		NO_CLASS
05672X0163/F1	0.25	-0.55	0.00	NO_CLASS



Révision des zones vulnérables 2016 en Loire-Bretagne
Classement des qualitomètres de la 6ème campagne de surveillance sur la masse d'eau GG111
Alluvions du Loir - Masse d'eau entièrement libre



Qualitomètre

Rapportage 6eme Campagne

● Non Classé

● Classé

Hors rapportage

▲ Non Classé

▲ Classé

Zones vulnérable classées

■ en 2012

■ avant 2012 et en 2015

Complement

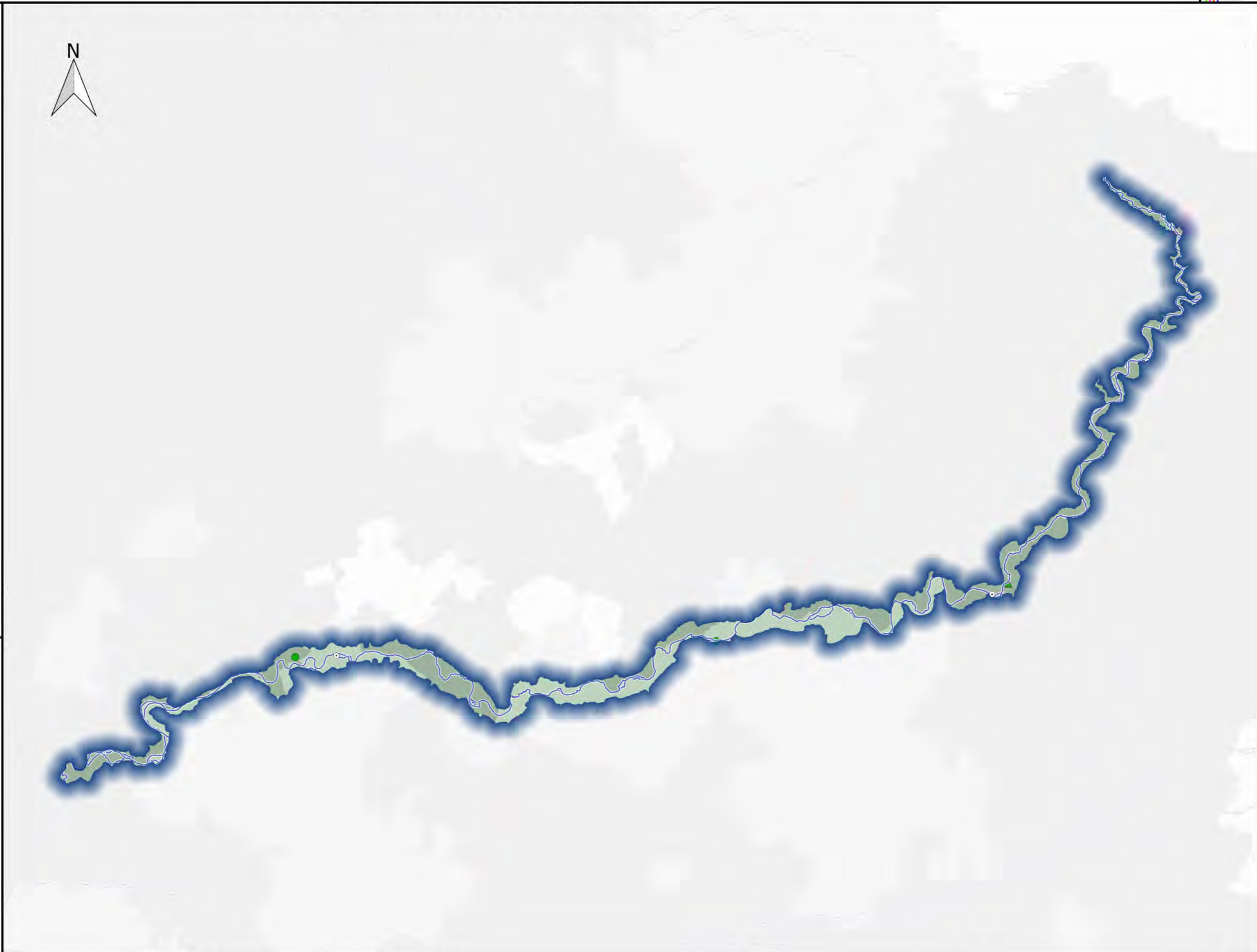
○ Préfecture

— Cours d'eau

□ Limites départementales

□ Limites régionales

Station	PCT90	D_P90	M_K	CLASSE
04243X0012/F3	33.1	1.7	0.67	NO_CLASS
03961X0019/PF3AEP	26.9	0		NO_CLASS
03947X0543/F4	0.8	-1	0.00	NO_CLASS
03961X0121/F3AEP	0.1	0.1		NO_CLASS



Révision des zones vulnérables 2016 en Loire-Bretagne
Classement des qualitomètres de la 6ème campagne de surveillance sur la masse d'eau GG112
Bassin versant de l'Elorn - Masse d'eau entièrement libre



Qualitomètre

Rapportage 6eme Campagne

● Non Classé

● Classé

Hors rapportage

▲ Non Classé

▲ Classé

Zones vulnérable classées

■ en 2012

■ avant 2012 et en 2015

Complement

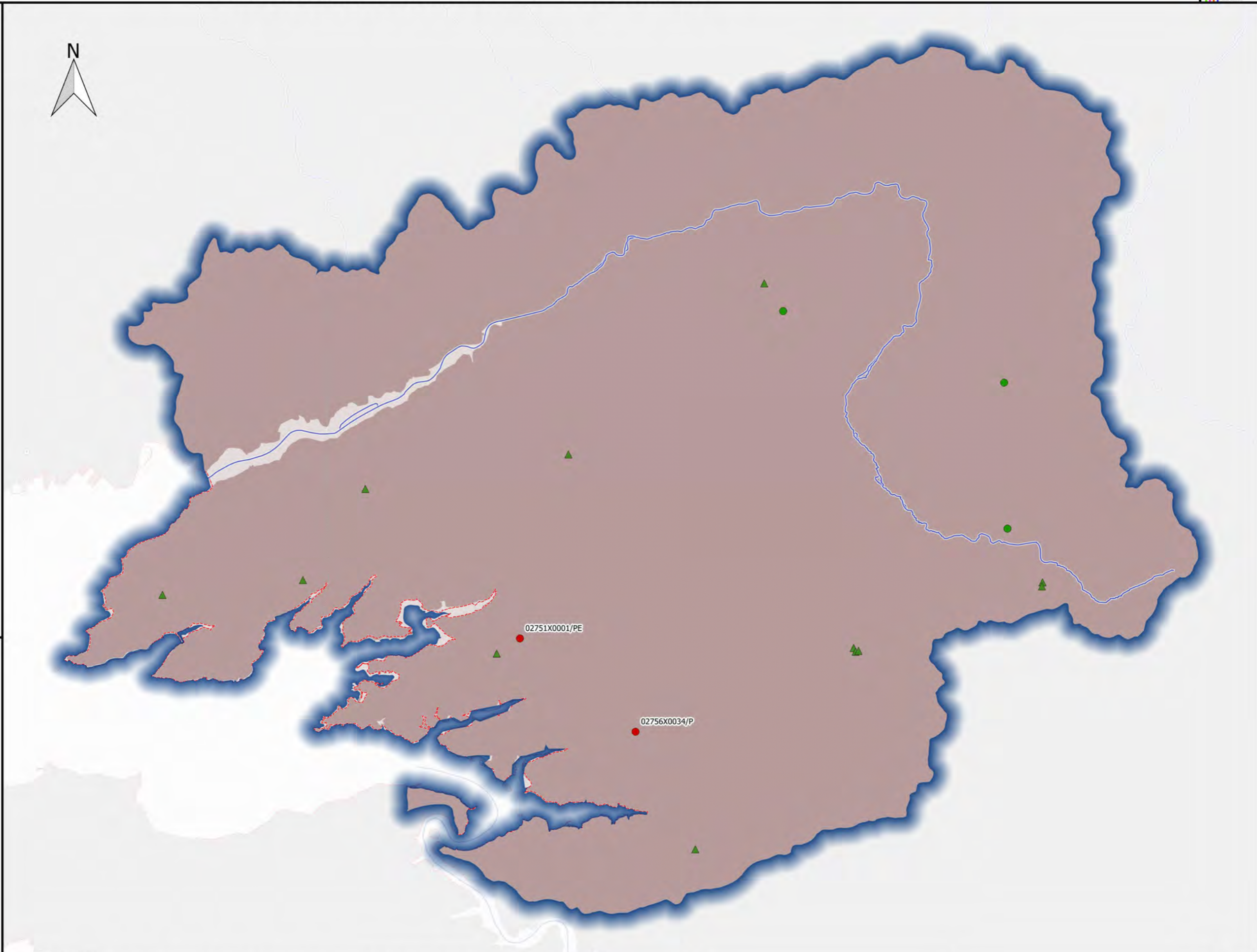
○ Préfecture

— Cours d'eau

□ Limites départementales

□ Limites régionales

Station	PCT90	D_P90	M_K	CLASSE
02751X0001/PE	46	0	-1.51	CLASS
02756X0034/P	41	0	-0.39	CLASS
02754X0001/HY	42.3	-6.7	-0.45	NO_CLASS
02396X0028/P1	23	-1		NO_CLASS
02397X0008/F28	21.5	-6.5	-0.96	NO_CLASS
02744X0047/P1	19	-5		NO_CLASS
02743X0051/P1	18	-8		NO_CLASS
02754X0010/P1	16	16		NO_CLASS
02752X0002/HY	16	-3		NO_CLASS
02753X0014/P2	12	-2		NO_CLASS
02753X0015/P2	9.6	-1.4		NO_CLASS
02754X0041/F	9.1	9.1		NO_CLASS
02744X0049/P1	8.1	-0.9		NO_CLASS
02751X0028/F	6.9	-4.1		NO_CLASS
02753X0016/P4	3.6	-14.4		NO_CLASS



Sources : AELB/ADES, BD Topo®IGN, DREAL Centre-Val de Loire /SLBLB/DETL/UTIL
 Fait le 26/05/2016



Révision des zones vulnérables 2016 en Loire-Bretagne
Classement des qualitomètres de la 6ème campagne de surveillance sur la masse d'eau GG113
Alluvions de la Sarthe - Masse d'eau entièrement libre



Qualitomètre

Rapportage 6eme Campagne

- Non Classé
 - Classé
- Hors rapportage
- ▲ Non Classé
 - ▲ Classé

Zones vulnérable classées

- en 2012
- avant 2012 et en 2015


Complement

- Préfecture
- Cours d'eau
- Limites départementales
- Limites régionales

Station	PCT90	D_P90	M_K	CLASSE



Sources : AELB/ADES, BD Topo®IGN, DREAL Centre-Val de Loire /SLBLB/DETL/UTIL
 Fait le 26/05/2016



Révision des zones vulnérables 2016 en Loire-Bretagne
Classement des qualitomètres de la 6ème campagne de surveillance sur la masse d'eau GG114
Alluvions de la Loire armoricaine - Masse d'eau avec écoulements majoritairement libres




- Qualitomètre**
- Rapportage 6eme Campagne
 - Non Classé
 - Classé
 - Hors rapportage
 - ▲ Non Classé
 - ▲ Classé
- Zones vulnérable classées**
- en 2012
 - avant 2012 et en 2015
- Complement**
- Préfecture
 - Cours d'eau
 - Limites départementales
 - Limites régionales




Station	PCT90	D_P90	M_K	CLASSE
04816X0400/F	24	7.8	1.30	NO_CLASS
04547X0360/B	10	0		NO_CLASS
04818X0574/F47	8.9	-6.4		NO_CLASS
04536X0091/P8	8	8		NO_CLASS
04555X0083/P3	8	2.5	0.00	NO_CLASS
04818X0181/F2	7	6.5	0.00	NO_CLASS
04818X1374/PAD05	6.3	-4.7		NO_CLASS
04818X0547/P44	4	-4.8		NO_CLASS
04818X1373/PAD04	3.5	-5.6		NO_CLASS
04818X1370/PAD01	2.4	-1.2		NO_CLASS
04822X0048/F4-S4	1.7	-0.3	0.00	NO_CLASS
04548X0124/F	0.9	-0.1		NO_CLASS
04818X1371/PAD02	0.7	-1.5		NO_CLASS
04545X0120/PAD1	0.5	0.5		NO_CLASS
04807X0020/F	0.05	-0.95	0.00	NO_CLASS

Sources : AELB/ADES, BD Topo®IGN, DREAL Centre-Val de Loire /SLBLB/DETL/UTIL
 Fait le 26/05/2016



Révision des zones vulnérables 2016 en Loire-Bretagne
Classement des qualitomètres de la 6ème campagne de surveillance sur la masse d'eau GG115
Alluvions de la Vilaine - Masse d'eau entièrement libre



Qualitomètre

Rapportage 6eme Campagne

● Non Classé

● Classé

Hors rapportage

▲ Non Classé

▲ Classé

Zones vulnérable classées

■ en 2012

■ avant 2012 et en 2015

Complement

○ Préfecture

— Cours d'eau

□ Limites départementales

□ Limites régionales

Station	PCT90	D_P90	M_K	CLASSE
03878X0165/P3	24.2	-1.8	-0.28	NO_CLASS
04193X0020/P1-1	19.9	1.4		NO_CLASS
04193X0025/PD2	8.6	-5.1		NO_CLASS



Révision des zones vulnérables 2016 en Loire-Bretagne
Classement des qualitomètres de la 6ème campagne de surveillance sur la masse d'eau GG116
Alluvions de l'Oust - Masse d'eau entièrement libre



Qualitomètre

Rapportage 6eme Campagne

● Non Classé

● Classé

Hors rapportage

▲ Non Classé

▲ Classé

Zones vulnérable classées

■ en 2012

■ avant 2012 et en 2015

Complement


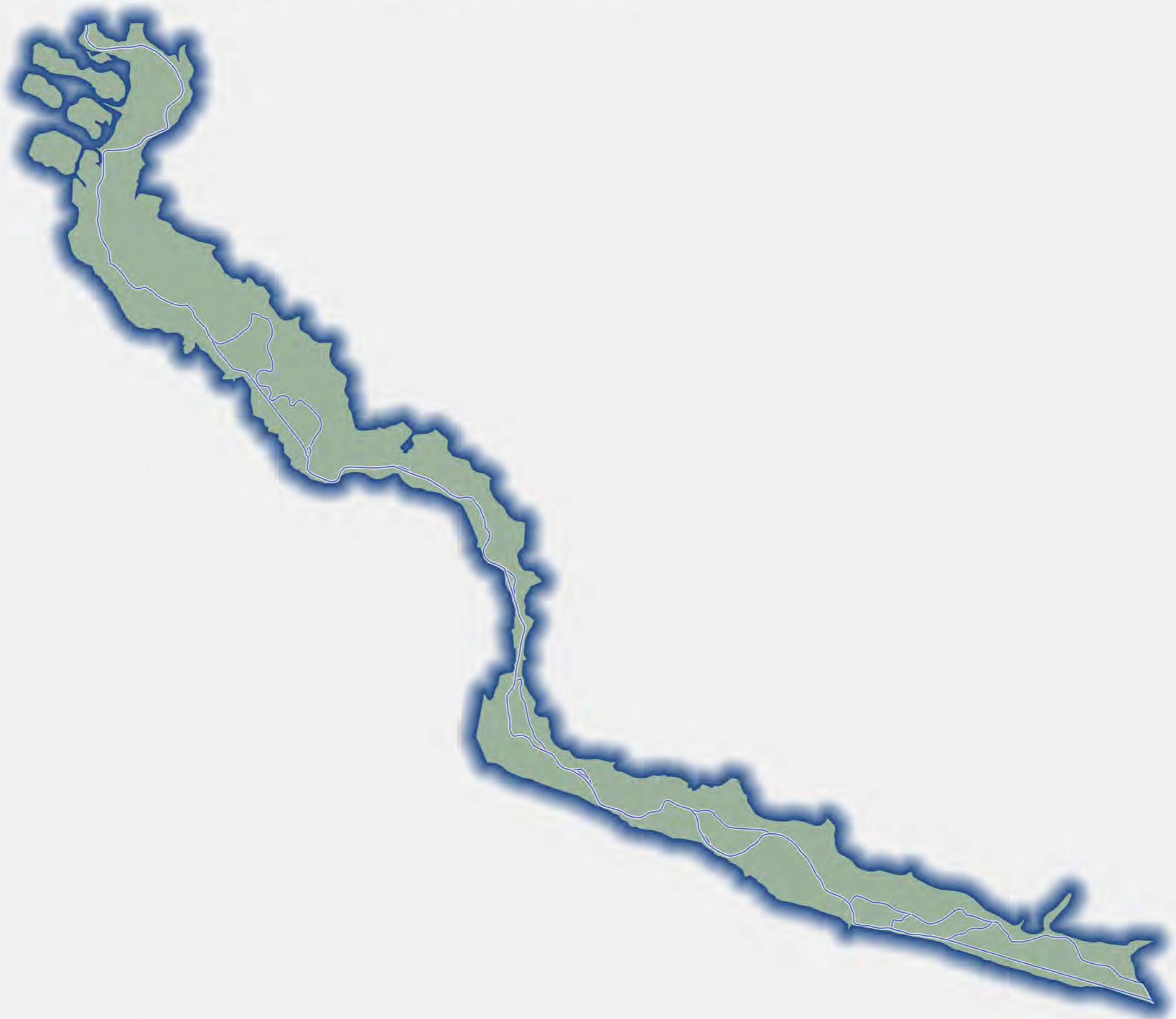
○ Préfecture

— Cours d'eau

□ Limites départementales

□ Limites régionales

Station	PCT90	D_P90	M_K	CLASSE



Révision des zones vulnérables 2016 en Loire-Bretagne
Classement des qualitomètres de la 6ème campagne de surveillance sur la masse d'eau GG117
Sables et calcaires du bassin tertiaire de Machecoul libres - Masse d'eau entièrement libre



Qualitomètre

Rapportage 6eme Campagne

● Non Classé

● Classé

Hors rapportage

▲ Non Classé

▲ Classé

Zones vulnérable classées

■ en 2012

■ avant 2012 et en 2015

Complement

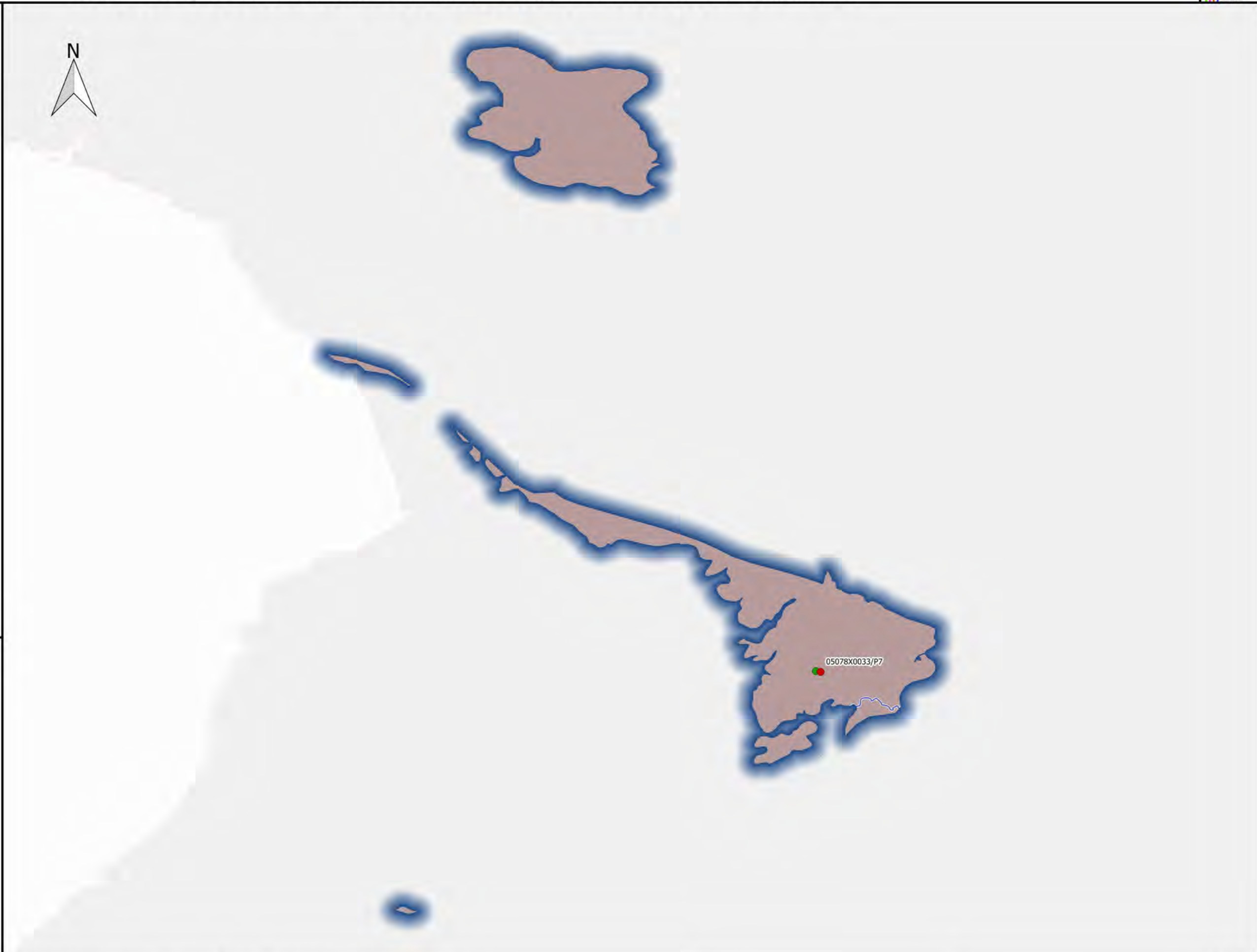
○ Préfecture

— Cours d'eau

□ Limites départementales

□ Limites régionales

Station	PCT90	D_P90	M_K	CLASSE
05078X0033/P7	54.9	0	-1.82	CLASS
05078X0003/P3	32.3	-8.2	-0.98	NO_CLASS



Révision des zones vulnérables 2016 en Loire-Bretagne
Classement des qualitomètres de la 6ème campagne de surveillance sur la masse d'eau GG118
Sables et calcaires du bassin tertiaire de St-Gildas-des-Bois libres - Masse d'eau avec écoulements majoritairement libres



Qualitomètre

Rapportage 6eme Campagne

● Non Classé

● Classé

Hors rapportage

▲ Non Classé

▲ Classé

Zones vulnérable classées

■ en 2012

■ avant 2012 et en 2015

Complement

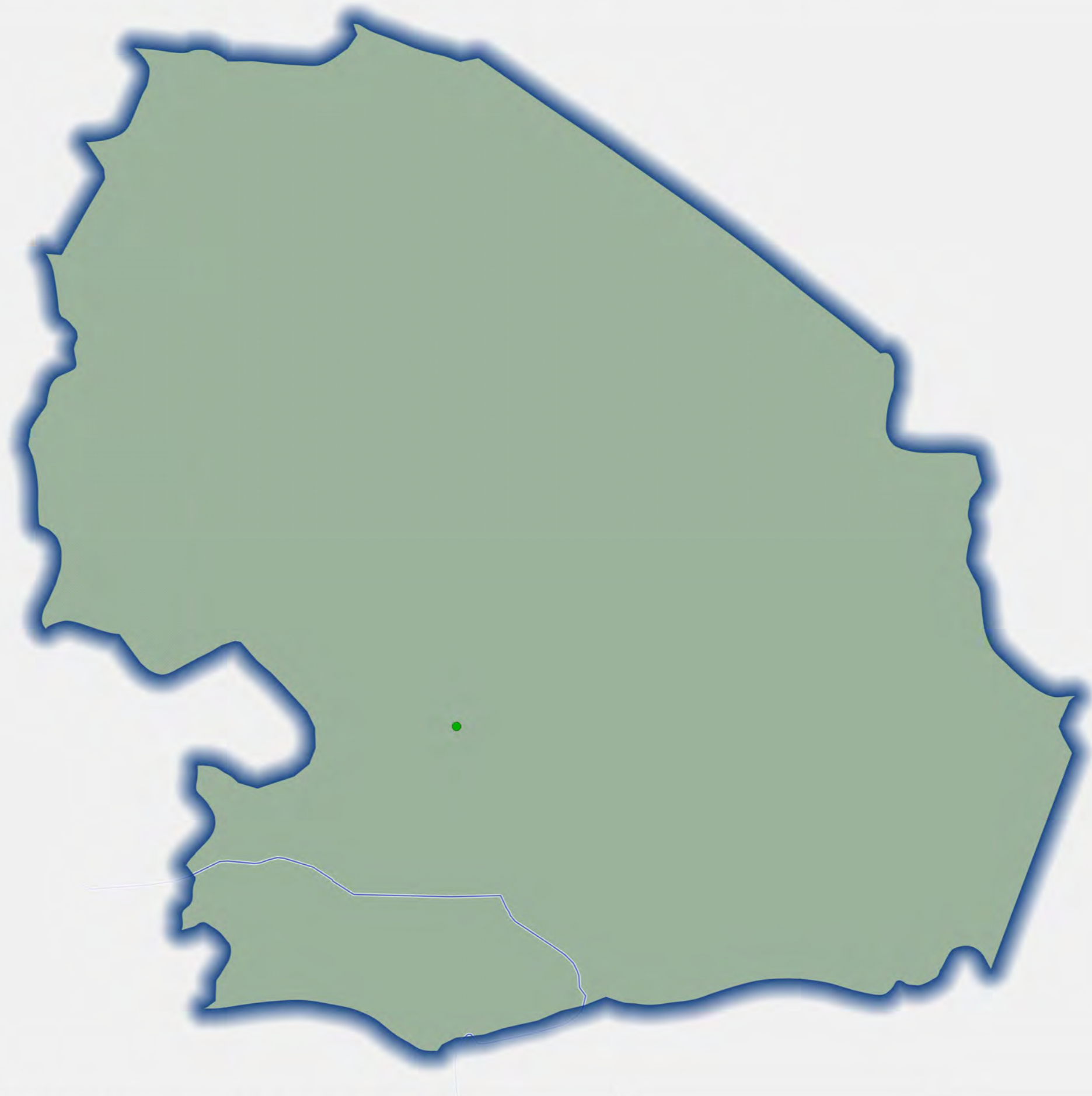
○ Préfecture

— Cours d'eau

□ Limites départementales

□ Limites régionales


Station	PCT90	D_P90	M_K	CLASSE
04502X0045/SGB2	32.8	12.8	0.00	NO_CLASS



Sources : AELB/ADES, BD Topo®IGN, DREAL Centre-Val de Loire /SLBLB/DETL/UTIL
 Fait le 26/05/2016



Révision des zones vulnérables 2016 en Loire-Bretagne
Classement des qualitomètres de la 6ème campagne de surveillance sur la masse d'eau GG119
Sables et calcaires du bassin tertiaire de Saffré libres - Masse d'eau avec écoulements majoritairement libres



Qualitomètre

Rapportage 6eme Campagne

● Non Classé

● Classé

Hors rapportage

▲ Non Classé

▲ Classé

Zones vulnérable classées

■ en 2012

■ avant 2012 et en 2015

Complement


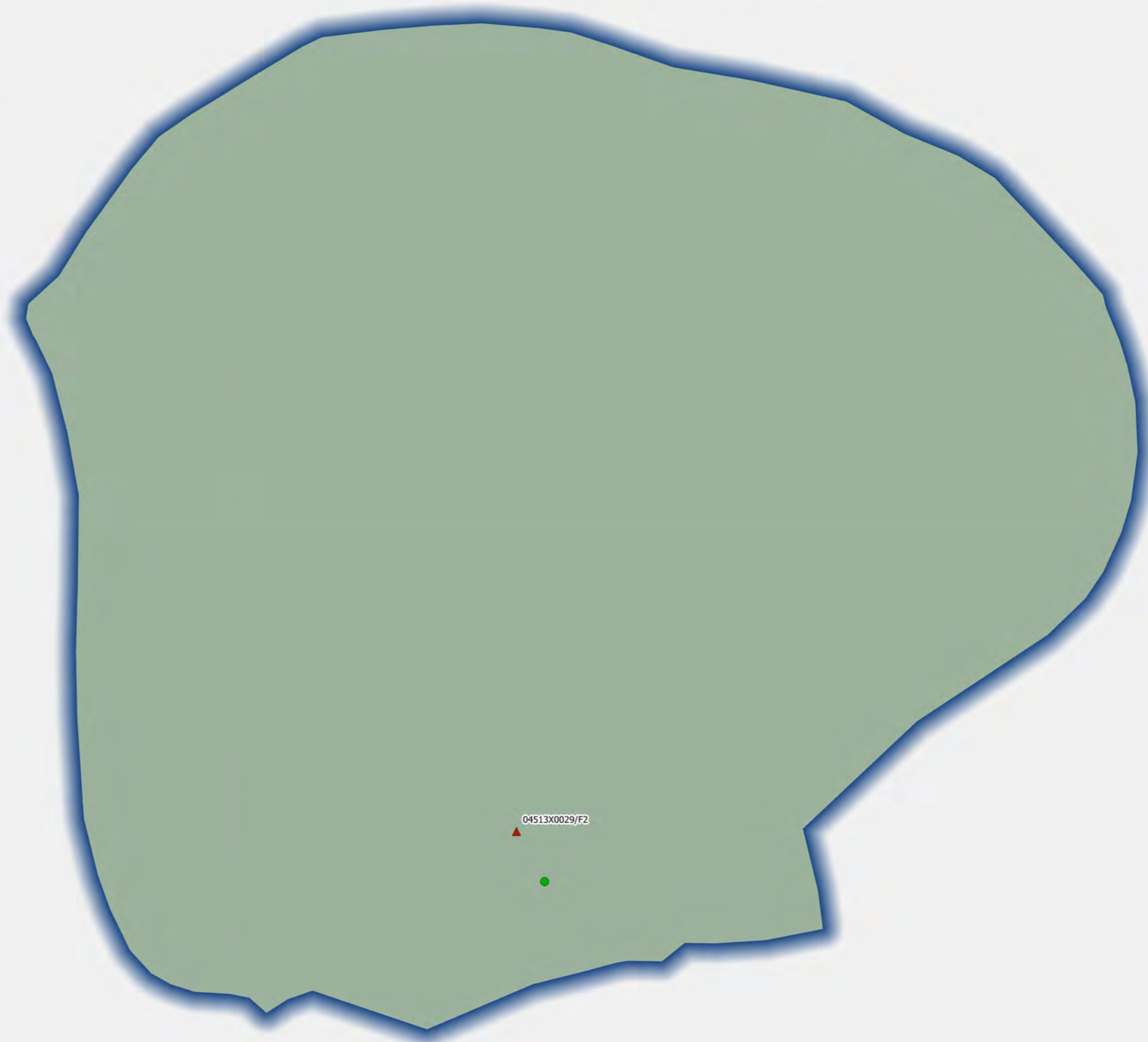
○ Préfecture

— Cours d'eau

□ Limites départementales

□ Limites régionales

Station	PCT90	D_P90	M_K	CLASSE
04513X0029/F2	46.5	11.8		CLASS
04513X0007/F1	22.4	-3.4	0.09	NO_CLASS



Révision des zones vulnérables 2016 en Loire-Bretagne
Classement des qualitomètres de la 6ème campagne de surveillance sur la masse d'eau GG121
Marnes du Callovien Sarthois libres - Masse d'eau entièrement libre



Qualitomètre

Rapportage 6eme Campagne

● Non Classé

● Classé

Hors rapportage

▲ Non Classé

▲ Classé

Zones vulnérable classées

■ en 2012

■ avant 2012 et en 2015

Complement

○ Préfecture

— Cours d'eau


□ Limites départementales

□ Limites régionales

Station	PCT90	D_P90	M_K	CLASSE
02521X0004/F	35	35		NO_CLASS



Sources : AELB/ADES, BD Topo®IGN, DREAL Centre-Val de Loire /SLBLB/DETL/UTIL
 Fait le 26/05/2016



Révision des zones vulnérables 2016 en Loire-Bretagne
Classement des qualitomètres de la 6ème campagne de surveillance sur la masse d'eau GG122
Sables et grès du Cénomanién unité de la Loire libres - Masse d'eau entièrement libre



Qualitomètre

Rapportage 6eme Campagne

● Non Classé

● Classé

Hors rapportage

▲ Non Classé

▲ Classé

Zones vulnérable classées

■ en 2012

■ avant 2012 et en 2015

Complement

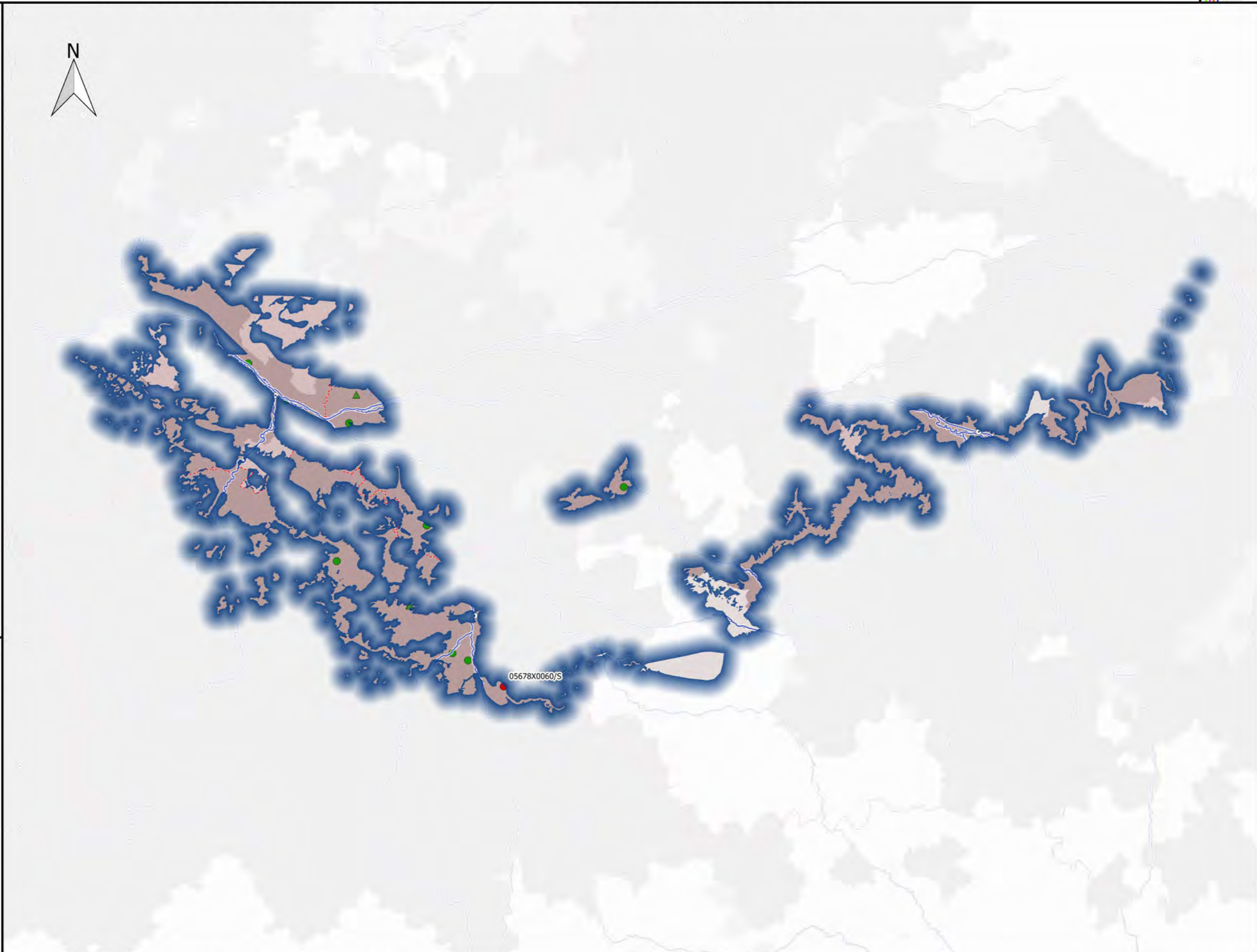
○ Préfecture

— Cours d'eau

□ Limites départementales

□ Limites régionales

Station	PCT90	D_P90	M_K	CLASSE
05678X0060/S	46.1	2.4	-1.59	CLASS
05672X0112/F	37.3	-1.7	-0.50	NO_CLASS
05154X0028/FAEP	36.6	2.5	0.51	NO_CLASS
05408X0010/2	24	24		NO_CLASS
05408X0005/F5	22	22		NO_CLASS
04854X0187/U5	10	10		NO_CLASS
04862X0001/PCAEP	3	3		NO_CLASS
04866X0034/FAEP	1.5	1	0.03	NO_CLASS
05672X0163/F1	0.25	-0.55	0.00	NO_CLASS
05402X0038/F9	0.05	-0.75	0.02	NO_CLASS
04853X0079/P	0.05	-0.75	0.00	NO_CLASS



Sources : AELB/ADES, BD Topo®IGN, DREAL Centre-Val de Loire /SLBLB/DETL/UTIL
 Fait le 26/05/2016



Révision des zones vulnérables 2016 en Loire-Bretagne
Classement des qualitomètres de la 6ème campagne de surveillance sur la masse d'eau GG123
Bassin versant du Marais de Dol - Masse d'eau entièrement libre



Qualitomètre

- Rapportage 6eme Campagne
- Non Classé
 - Classé
- Hors rapportage
- ▲ Non Classé
 - ▲ Classé

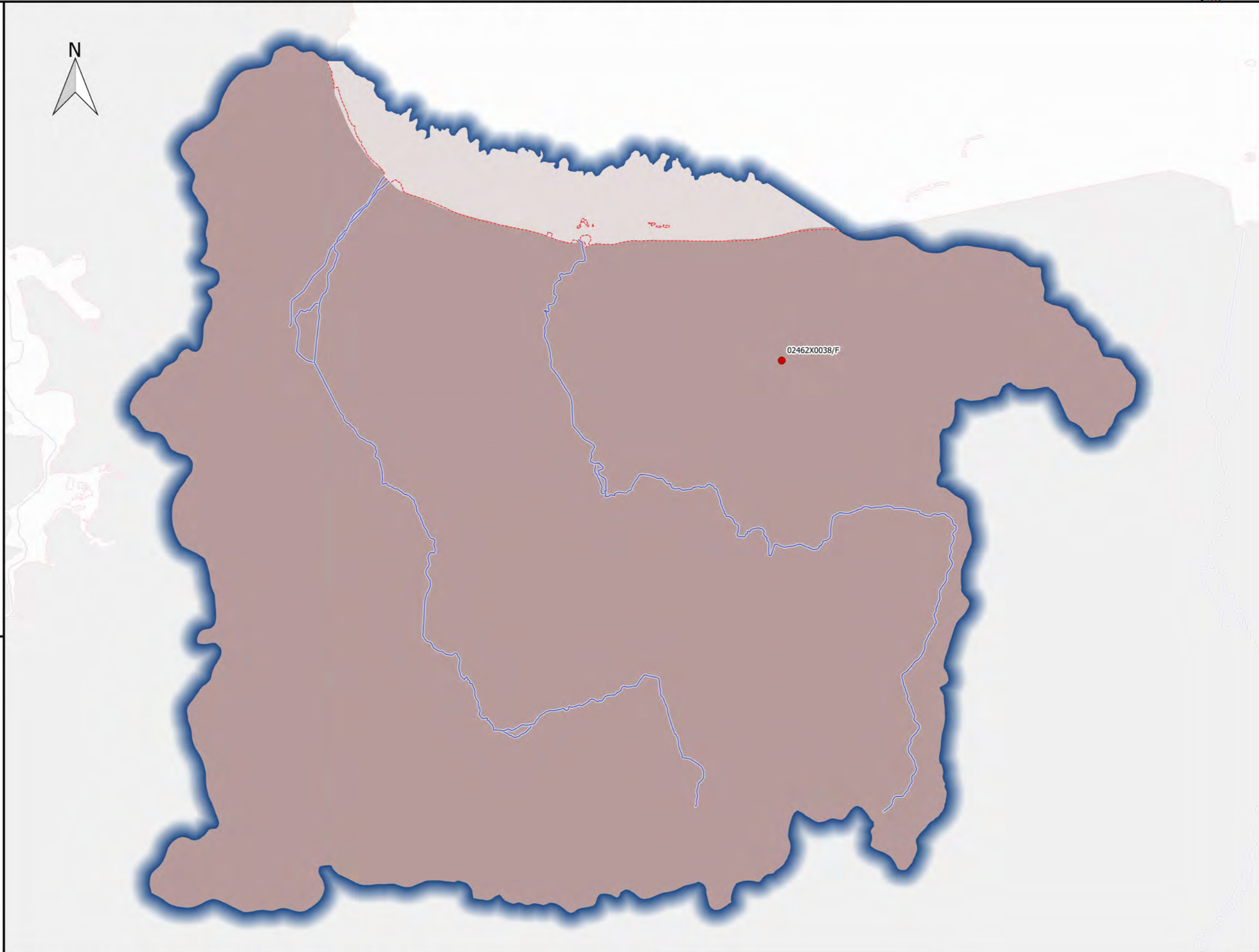
Zones vulnérable classées

- en 2012
- avant 2012 et en 2015

Complement

- Préfecture
- Cours d'eau
- Limites départementales
- Limites régionales

Station	PCT90	D_P90	M_K	CLASSE
02462X0038/F	43.3	4.1	0.00	CLASS



Sources : AELB/ADES, BD Topo®IGN, DREAL Centre-Val de Loire /SLBLB/DETL/UTIL
 Fait le 26/05/2016



Révision des zones vulnérables 2016 en Loire-Bretagne
Classement des qualitomètres de la 6ème campagne de surveillance sur la masse d'eau GG124
Calcaires de l'Oxfordien dans l'Orne et Sarthe libres - Masse d'eau entièrement libre



Qualitomètre

Rapportage 6eme Campagne

- Non Classé
- Classé
- Hors rapportage
- ▲ Non Classé
- ▲ Classé

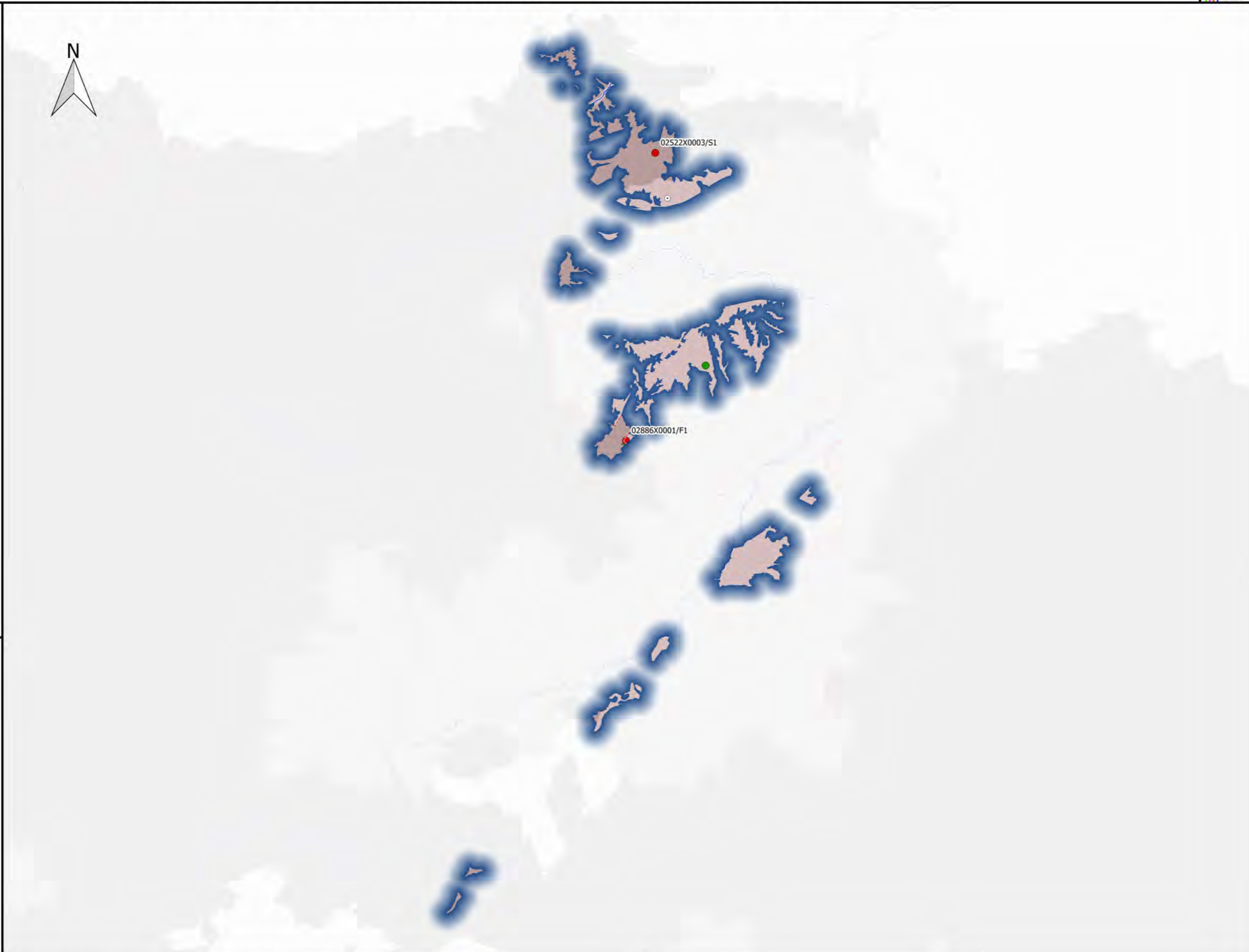
Zones vulnérable classées

- en 2012
- avant 2012 et en 2015

Complement

- Préfecture
- Cours d'eau
- Limites départementales
- Limites régionales

Station	PCT90	D_P90	M_K	CLASSE
02522X0003/S1	52	8.2	0.00	CLASS
02886X0001/F1	41	0	0.00	CLASS
02883X0010/C1	33	-2.3	-0.56	NO_CLASS
02886X0002/F2	25	-9		NO_CLASS



Révision des zones vulnérables 2016 en Loire-Bretagne
Classement des qualitomètres de la 6ème campagne de surveillance sur la masse d'eau GG128
Alluvions de l'Allier aval - Masse d'eau entièrement libre



Qualitomètre

Rapportage 6eme Campagne

● Non Classé

● Classé

Hors rapportage

▲ Non Classé

▲ Classé

Zones vulnérable classées

■ en 2012

■ avant 2012 et en 2015

Complement

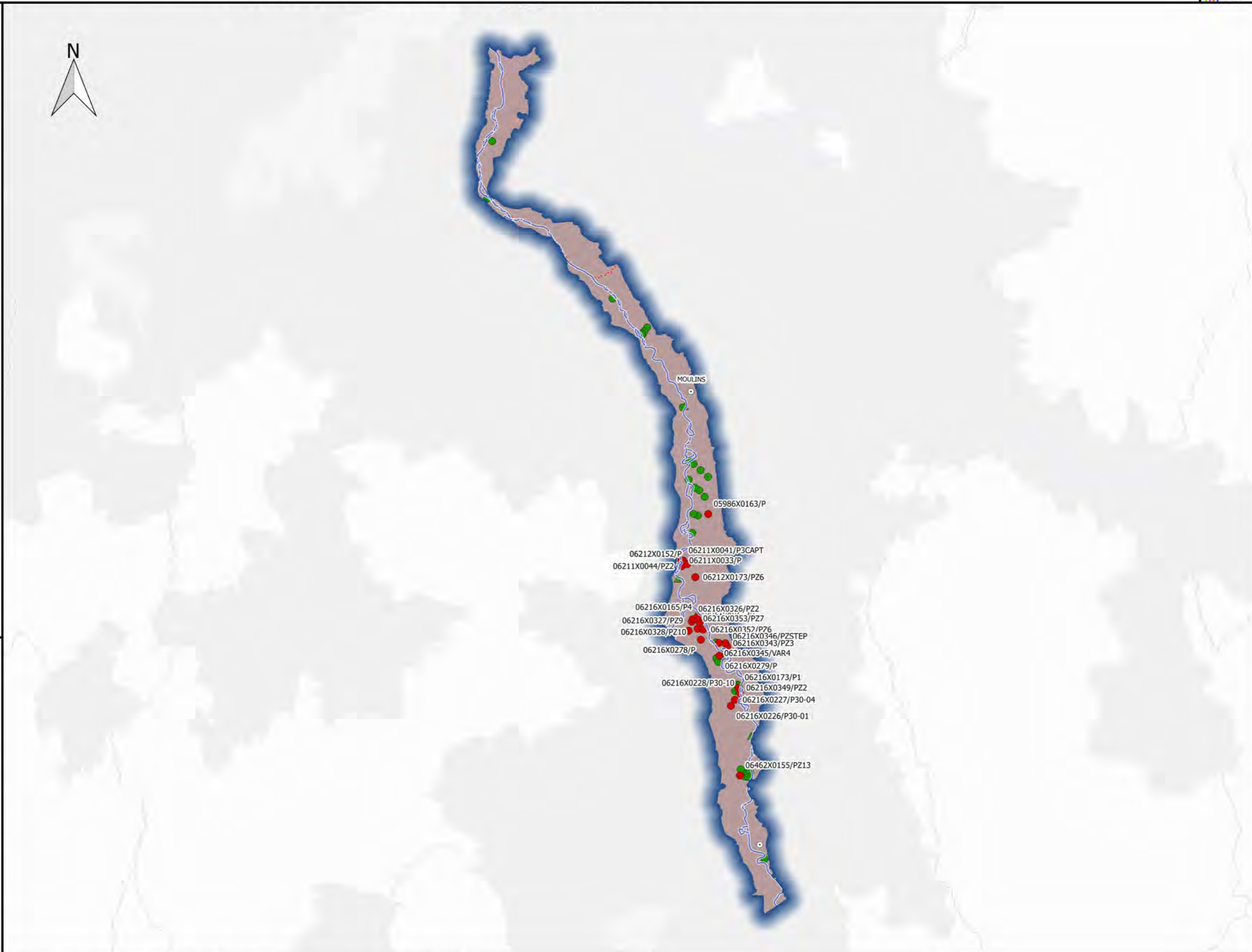
○ Préfecture

— Cours d'eau


□ Limites départementales

□ Limites régionales

Station	PCT90	D_P90	M_K	CLASSE
06211X0044/PZ2	86.3	0	-2.61	CLASS
06211X0041/P3CAPT	79.4	0	-2.60	CLASS
06216X0273/P	73.5	0	6.22	CLASS
06216X0328/PZ10	64.2	0	-3.68	CLASS
06216X0328/PZ2	62.1	0	0.00	CLASS
06211X0033/P	56	-29.8	0.00	CLASS
05986X0163/P	46.5	0	-4.77	CLASS
06216X0327/PZ9	42.9	0	3.93	CLASS
05986X0171/F	36.2	0	-4.99	NO_CLASS
05986X0170/PIEZO	29.7	0	0.00	NO_CLASS
05986X0157/P	26	0	0.00	NO_CLASS
05986X0160/F	16.9	0	-4.29	NO_CLASS
05748X0035/P4	10.6	-1.4	-0.59	NO_CLASS
06467X0211/D	6.7	0.8	0.00	NO_CLASS
05986X0172/F	2.3	0	0.49	NO_CLASS



Sources : AELB/ADES, BD Topo®IGN, DREAL Centre-Val de Loire /SLBLB/DETL/UTIL
 Fait le 26/05/2016



Révision des zones vulnérables 2016 en Loire-Bretagne
Classement des qualitomètres de la 6ème campagne de surveillance sur la masse d'eau GG129
Calcaires et marnes du Dogger et Jurassique supérieur du Nivernais sud libres - Masse d'eau entièrement libre

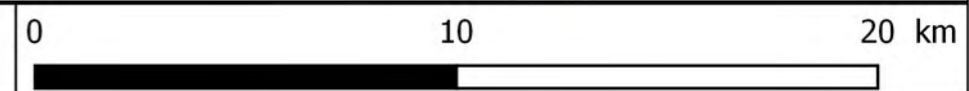


- Qualitomètre**
- Rapportage 6eme Campagne
 - Non Classé
 - Classé
 - Hors rapportage
 - ▲ Non Classé
 - ▲ Classé
- Zones vulnérable classées**
- en 2012
 - avant 2012 et en 2015
- Complement**
- Préfecture
 - Cours d'eau
 - Limites départementales
 - Limites régionales

Station	PCT90	D_P90	M_K	CLASSE
05226X0001/SOURCE	33.6	11	0.00	NO_CLASS
05225X0002/SOURCE	4.1	4.1		NO_CLASS
05214X0001/SOURCE	2.8	0.1	0.00	NO_CLASS



Sources : AELB/ADES, BD Topo®IGN, DREAL Centre-Val de Loire /SLBLB/DETL/UTIL
 Fait le 26/05/2016



Révision des zones vulnérables 2016 en Loire-Bretagne
Classement des qualitomètres de la 6ème campagne de surveillance sur la masse d'eau GG133
Bassin Versant de la Loire - Madeleine - Masse d'eau entièrement libre



Qualitomètre

Rapportage 6eme Campagne

● Non Classé

● Classé

Hors rapportage

▲ Non Classé

▲ Classé

Zones vulnérable classées

■ en 2012

■ avant 2012 et en 2015

Complement

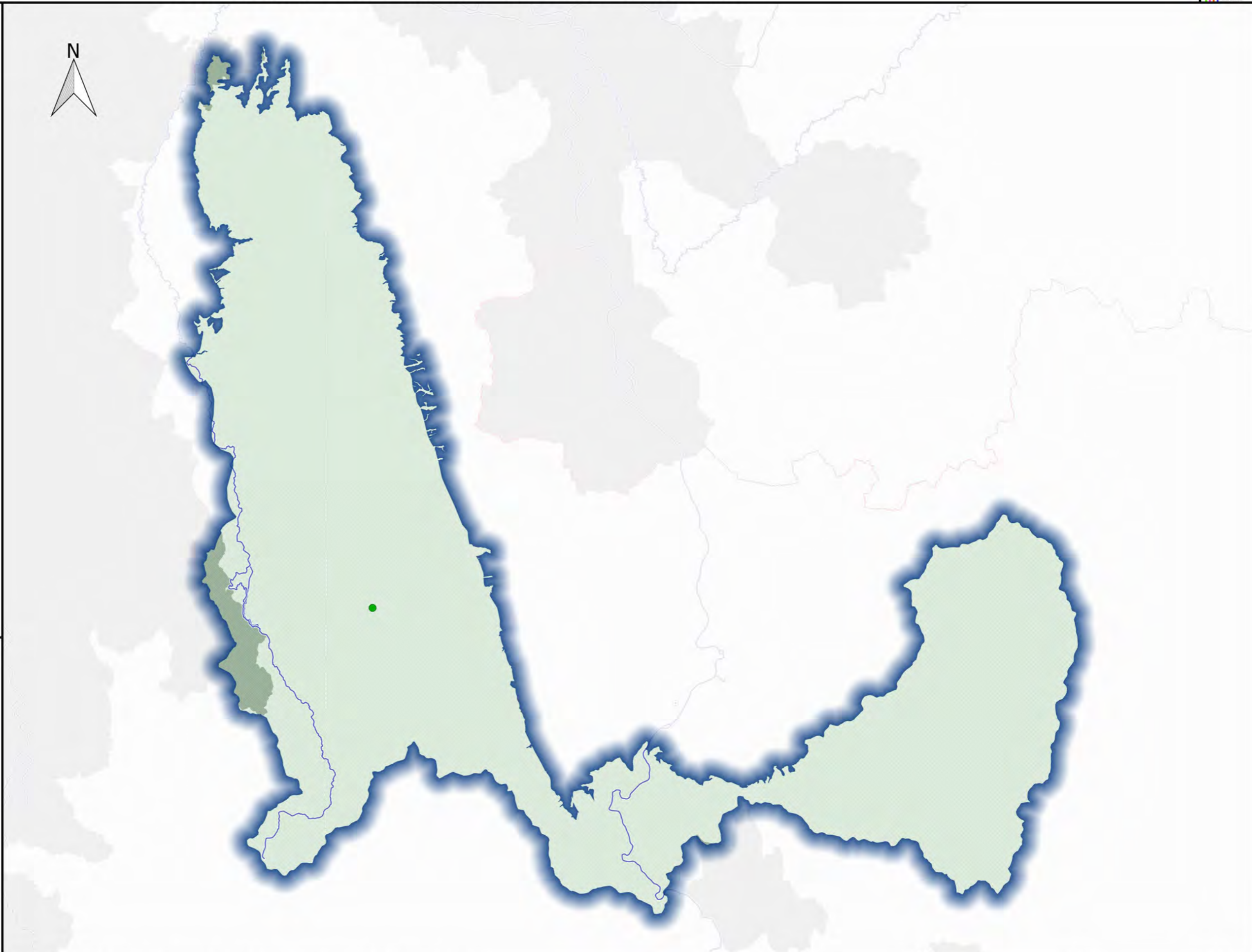
○ Préfecture

— Cours d'eau


□ Limites départementales

□ Limites régionales

Station	PCT90	D_P90	M_K	CLASSE
06477X0026/S	11.3	6.9	0.75	NO_CLASS



Sources : AELB/ADES, BD Topo®IGN, DREAL Centre-Val de Loire /SLBLB/DETL/UTIL
 Fait le 26/05/2016

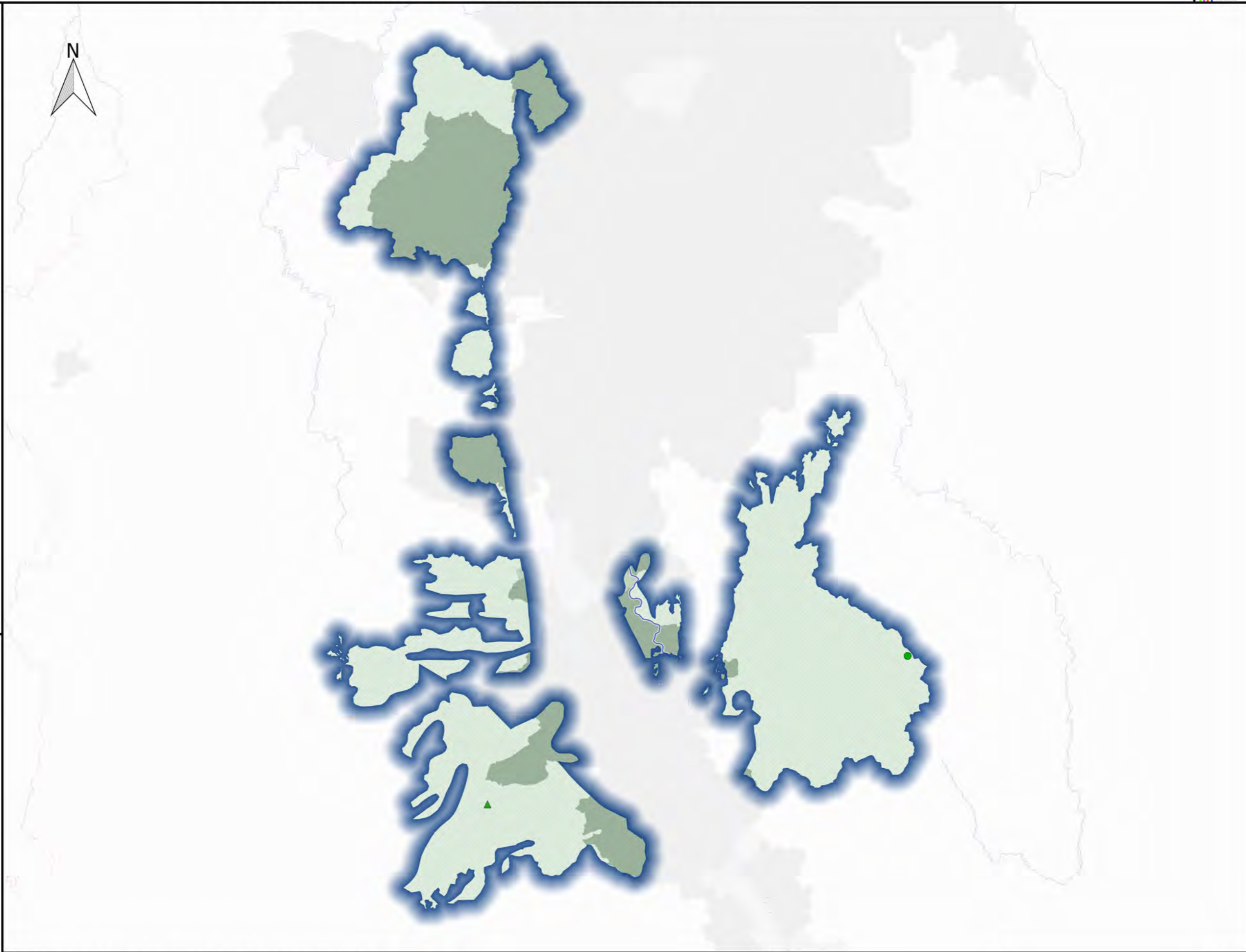


Révision des zones vulnérables 2016 en Loire-Bretagne
Classement des qualitomètres de la 6ème campagne de surveillance sur la masse d'eau GG134
Bassin versant du haut Allier - Masse d'eau entièrement libre




- Qualitomètre**
- Rapportage 6eme Campagne
 - Non Classé
 - Classé
 - Hors rapportage
 - ▲ Non Classé
 - ▲ Classé
- Zones vulnérable classées**
- en 2012
 - avant 2012 et en 2015
- Complement**
- Préfecture
 - Cours d'eau
 - Limites départementales
 - Limites régionales

Station	PCT90	D_P90	M_K	CLASSE
07416X0013/S	5.79	5.79		NO_CLASS
07188X0001/HY	2.3	0.5	0.05	NO_CLASS



Sources : AELB/ADES, BD Topo®IGN, DREAL Centre-Val de Loire /SLBLB/DETL/UTIL
 Fait le 26/05/2016



Révision des zones vulnérables 2016 en Loire-Bretagne
Classement des qualitomètres de la 6ème campagne de surveillance sur la masse d'eau GG137
Alluvions de la Loire moyenne après Blois - Masse d'eau entièrement libre



Qualitomètre

Rapportage 6eme Campagne

● Non Classé

● Classé

Hors rapportage

▲ Non Classé

▲ Classé

Zones vulnérable classées

■ en 2012

■ avant 2012 et en 2015

Complement

○ Préfecture

— Cours d'eau

□ Limites départementales

□ Limites régionales

Station	PCT90	D_P90	M_K	CLASSE
04288X0067/F	44.9	-13.1	0.00	CLASS
04854X0187/U5	10	10		NO_CLASS
04871X0005/PAEP	7.8	7.8		NO_CLASS
04585X0342/PC	6.7	6.7		NO_CLASS
04578X0278/PFAEP4	4.7	-4.3	0.00	NO_CLASS
04862X0001/PCAEP	3	3		NO_CLASS
04578X0283/FAEP	3	0		NO_CLASS
04866X0034/FAEP	1.5	1	0.03	NO_CLASS
04555X0095/F3	0.5	0.5		NO_CLASS
04853X0079/P	0.05	-0.75	0.00	NO_CLASS



Révision des zones vulnérables 2016 en Loire-Bretagne
Classement des qualitomètres de la 6ème campagne de surveillance sur la masse d'eau GG138
Alluvions de l'Huisne - Masse d'eau entièrement libre



Qualitomètre

Rapportage 6eme Campagne

● Non Classé

● Classé

Hors rapportage

▲ Non Classé

▲ Classé

Zones vulnérable classées

■ en 2012

■ avant 2012 et en 2015

Complement


○ Préfecture

— Cours d'eau


□ Limites départementales

□ Limites régionales

Station	PCT90	D_P90	M_K	CLASSE
02895X0003/F1	17	7.39		NO_CLASS
03591X0033/P	7	-1.2	0.00	NO_CLASS



Révision des zones vulnérables 2016 en Loire-Bretagne
Classement des qualitomètres de la 6ème campagne de surveillance sur la masse d'eau GG139
Sables et calcaires du bassin tertiaire de Nort/Erdre libres - Masse d'eau avec écoulements majoritairement libres



Qualitomètre

Rapportage 6eme Campagne

- Non Classé
 - Classé
- Hors rapportage
- ▲ Non Classé
 - ▲ Classé

Zones vulnérable classées

- en 2012
- avant 2012 et en 2015

Complement

- Préfecture
- Cours d'eau
- Limites départementales
- Limites régionales

Station	PCT90	D_P90	M_K	CLASSE
04514X0007/F2	66	-1.4	1.19	CLASS
04514X0006/F1	59.6	1.6	1.30	CLASS
04514X0013/PB8	34.3	0.2		NO_CLASS
04514X0016/PB11	32.3	0.7		NO_CLASS



Révision des zones vulnérables 2016 en Loire-Bretagne
Classement des qualitomètres de la 6ème campagne de surveillance sur la masse d'eau GG143
Bassin versant de l'Allier - Madeleine - Masse d'eau entièrement libre



Qualitomètre

Rapportage 6eme Campagne

● Non Classé

● Classé

Hors rapportage

▲ Non Classé

▲ Classé

Zones vulnérable classées

■ en 2012

■ avant 2012 et en 2015

Complement

○ Préfecture

— Cours d'eau

□ Limites départementales

□ Limites régionales

Station	PCT90	D_P90	M_K	CLASSE
06711X0017/162	20.6	-8.4	-1.70	NO_CLASS
06715X0015/S	19.7	19.7		NO_CLASS
07191X0007/2807	14.5	2.5	0.00	NO_CLASS
06955X0022/S	9.6	9.6		NO_CLASS
06715X0058/892	4.4	4.4		NO_CLASS
06955X0034/1182	2.7	2.7		NO_CLASS
06955X0033/1181	1.08	1.08		NO_CLASS

