

**Demande d'examen au cas par cas préalable
à la réalisation d'une étude d'impact**

Article R. 122-3 du code de l'environnement



N° 14734*02

*Ce formulaire n'est pas applicable aux installations classées pour la protection
de l'environnement*

*Ce formulaire complété sera publié sur le site Internet de l'autorité administrative de l'Etat
compétente en matière d'environnement*

Avant de remplir cette demande, lire attentivement la notice explicative

Date de réception	Cadre réservé à l'administration	
	Dossier complet le	N° d'enregistrement

1. Intitulé du projet

Construction d'une nouvelle station d'épuration

2. Identification du maître d'ouvrage ou du pétitionnaire

2.1 Personne physique

Nom Prénom

2.2 Personne morale

Dénomination ou raison sociale

MAIRIE LES BORDES

Nom, prénom et qualité de la personne

habilitée à représenter la personne morale

Mme GERRANTE Marie-Hélène, le Maire

RCS / SIRET

214 500 423 00014

Forme juridique

COLLECTIVITE TERRITORIALE

Joignez à votre demande l'annexe obligatoire n°1

3. Rubrique(s) applicable(s) du tableau des seuils et critères annexé à l'article R. 122-2 du code de l'environnement et dimensionnement correspondant du projet

N° de rubrique et sous rubrique	Caractéristiques du projet au regard des seuils et critères de la rubrique
- 50 a et 51 b	Implantation d'une nouvelle station d'épuration avec le défillement de 152 km ²

4. Caractéristiques générales du projet

Doivent être annexées au présent formulaire les pièces énoncées à la rubrique 8.1 du formulaire

4.1 Nature du projet

Construction d'une nouvelle station d'épuration en remplacement
d'une station sous-dimensionnée et sans possibilité
d'agrandissement

4.2 Objectifs du projet

- Améliorer le traitement des eaux traitées rejetées dans la Borne car la station actuelle est vieillissante
- augmenter la capacité de traitement (population en augmentation)

4.3 Décrivez sommairement le projet 4.3.1 dans sa phase de réalisation

- Construction d'une station d'épuration type boue activée pour des EQ/habitant avec traitement des boues par lit à macrophyte

4.3.2 dans sa phase d'exploitation

- Exploitation d'une station d'épuration

4.4.1 A quelle(s) procédure(s) administrative(s) d'autorisation le projet a-t-il été ou sera-t-il soumis ?

La décision de l'autorité administrative de l'Etat compétente en matière d'environnement devra être jointe au(x) dossier(s) d'autorisation(s)

Le projet a été accordé par un arrêté préfectoral,
n° 45-413-00054

4.4.2 Précisez ici pour quelle procédure d'autorisation ce formulaire est rempli

Autorisation de déboisement de la partie en aléa moyen de la parcelle
ZB 129

4.5 Dimensions et caractéristiques du projet et superficie globale (assiette) de l'opération - préciser les unités de mesure utilisées

Grandeurs caractéristiques	Valeur
Voir extrait du plan cadastral	12500 E

4.6 Localisation du projet

Adresse et commune(s) d'implantation	Coordonnées géographiques
Prémin du Donigneau 45460 LES BORDES	Long. 2° 35' 9" E Lat. 47° 11' 14" N
	Pour les rubriques 5° a), 6° b) et d), 8°, 10°, 18°, 28° a) et b), 32°, 41° et 42° :
	Point de départ : Long. ___° ___' ___" Lat. ___° ___' ___"
	Point d'arrivée : Long. ___° ___' ___" Lat. ___° ___' ___"
	Communes traversées :

4.7 S'agit-il d'une modification/extension d'une installation ou d'un ouvrage existant ?

Oui ☐ Non ☒

4.7.1 Si oui, cette installation ou cet ouvrage a-t-il fait l'objet d'une étude d'impact ?

Oui ☐ Non ☐

4.7.2 Si oui, à quelle date a-t-il été autorisé ?

4.8 Le projet s'inscrit-il dans un programme de travaux ?

Oui ☒ Non ☐

Si oui, de quels projets se compose le programme ?

Suite à l'étude diagnostique du cabinet IRTI en 2010-2011, il
a été fait des propositions de travaux : - construction d'une nouvelle
station
d'assainissement - mise en séparation des réseaux

¹ Pour l'outre-mer, voir notice explicative

5. Sensibilité environnementale de la zone d'implantation envisagée

5.1 Occupation des sols

Quel est l'usage actuel des sols sur le lieu de votre projet ?

La parcelle est une parcelle boisée.

Existe-t-il un ou plusieurs documents d'urbanisme (ensemble des documents d'urbanisme concernés) réglementant l'occupation des sols sur le lieu/tracé de votre projet ?

Oui ☒ Non ☐

Si oui, intitulé et date d'approbation :
Précisez le ou les règlements applicables à la zone du projet

*- Plan de préservation du risque d'inondation de la Vallée de la Loire
- Pos du 11/06/2011*

Pour les rubriques 33° à 37°, le ou les documents ont-ils fait l'objet d'une évaluation environnementale ?

Oui ☐ Non ☒

5.2 Enjeux environnementaux dans la zone d'implantation envisagée :

Complétez le tableau suivant, par tous moyens utiles, notamment à partir des informations disponibles sur le site internet : <http://www.developpement-durable.gouv.fr/etude-impact>

Le projet se situe-t-il :	Oui	Non	Lequel/Laquelle ?
dans une zone naturelle d'intérêt écologique, faunistique et floristique de type I ou II (ZNIEFF) ou couverte par un arrêté de protection de biotope ?	<input type="checkbox"/>	<input checked="" type="checkbox"/>	
en zone de montagne ?	<input type="checkbox"/>	<input checked="" type="checkbox"/>	
sur le territoire d'une commune littorale ?	<input type="checkbox"/>	<input checked="" type="checkbox"/>	
dans un parc national, un parc naturel marin, une réserve naturelle (régionale ou nationale) ou un parc naturel régional ?	<input type="checkbox"/>	<input checked="" type="checkbox"/>	
sur un territoire couvert par un plan de prévention du bruit, arrêté ou le cas échéant, en cours d'élaboration ?	<input type="checkbox"/>	<input checked="" type="checkbox"/>	

dans une aire de mise en valeur de l'architecture et du patrimoine ou une zone de protection du patrimoine architectural, urbain et paysager ?	<input type="checkbox"/>	<input checked="" type="checkbox"/>	
dans une zone humide ayant fait l'objet d'une délimitation ?	<input type="checkbox"/>	<input checked="" type="checkbox"/>	
dans une commune couverte par un plan de prévention des risques naturels prévisibles ou par un plan de prévention des risques technologiques ?	<input checked="" type="checkbox"/>	<input type="checkbox"/>	- plan de prévention du risque d'inondation de la vallée de la Loire approuvé
si oui, est-il prescrit ou approuvé ?			
dans un site ou sur des sols pollués ?	<input type="checkbox"/>	<input checked="" type="checkbox"/>	
dans une zone de répartition des eaux ?	<input type="checkbox"/>	<input checked="" type="checkbox"/>	
dans un périmètre de protection rapprochée d'un captage d'eau destiné à l'alimentation humaine ?	<input type="checkbox"/>	<input checked="" type="checkbox"/>	
dans un site inscrit ou classé ?	<input type="checkbox"/>	<input checked="" type="checkbox"/>	
Le projet se situe-t-il, dans ou à proximité :	Oui	Non	Lequel et à quelle distance ?
d'un site Natura 2000 ?	<input checked="" type="checkbox"/>	<input type="checkbox"/>	- site Natura 2000 directive oiseaux (fief d'Orléans) à ~ 1800 m
d'un monument historique ou d'un site classé au patrimoine mondial de l'UNESCO ?	<input type="checkbox"/>	<input checked="" type="checkbox"/>	

6. Caractéristiques de l'impact potentiel du projet sur l'environnement et la santé humaine

6.1 Le projet envisagé est-il susceptible d'avoir les incidences suivantes ?

Veuillez compléter le tableau suivant :

Domaines de l'environnement :		Oui	Non	De quelle nature ? De quelle importance ? Appréciez sommairement l'impact potentiel
Ressources	engendre-t-il des prélèvements d'eau ?	<input type="checkbox"/>	<input checked="" type="checkbox"/>	
	impliquera-t-il des drainages / ou des modifications prévisibles des masses d'eau souterraines ?	<input type="checkbox"/>	<input checked="" type="checkbox"/>	
	est-il excédentaire en matériaux ?	<input type="checkbox"/>	<input checked="" type="checkbox"/>	des déchets excédentaires seront régularisés sur place
	est-il déficitaire en matériaux ? Si oui, utilise-t-il les ressources naturelles du sol ou du sous-sol ?	<input checked="" type="checkbox"/>	<input type="checkbox"/>	besoin de matériaux pour la voirie et les constructions
Milieu naturel	est-il susceptible d'entraîner des perturbations, des dégradations, des destructions de la biodiversité existante : faune, flore, habitats, continuités écologiques ?	<input checked="" type="checkbox"/>	<input type="checkbox"/>	- rejet de eaux traitées dans la Bannée - impact sur la faune et la flore lié au déboisement
	est-il susceptible d'avoir des incidences sur les zones à sensibilité particulière énumérées au 5.2 du présent formulaire ?	<input type="checkbox"/>	<input checked="" type="checkbox"/>	

	Engendre-t-il la consommation d'espaces naturels, agricoles, forestiers, maritimes ?	<input type="checkbox"/>	<input checked="" type="checkbox"/>	
	Est-il concerné par des risques technologiques ?	<input type="checkbox"/>	<input checked="" type="checkbox"/>	
Risques et nuisances	Est-il concerné par des risques naturels ?	<input checked="" type="checkbox"/>	<input type="checkbox"/>	- Zone inondable aléa moyen
	Engendre-t-il des risques sanitaires ?	<input type="checkbox"/>	<input checked="" type="checkbox"/>	
	Est-il concerné par des risques sanitaires ?	<input type="checkbox"/>	<input checked="" type="checkbox"/>	
Commodités de voisinage	Est-il source de bruit ?	<input type="checkbox"/>	<input checked="" type="checkbox"/>	
	Est-il concerné par des nuisances sonores ?	<input type="checkbox"/>	<input checked="" type="checkbox"/>	
	Engendre-t-il des odeurs ?	<input type="checkbox"/>	<input checked="" type="checkbox"/>	
	Est-il concerné par des nuisances olfactives ?	<input type="checkbox"/>	<input checked="" type="checkbox"/>	
	Engendre-t-il des vibrations ?	<input type="checkbox"/>	<input checked="" type="checkbox"/>	
	Est-il concerné par des vibrations ?	<input type="checkbox"/>	<input checked="" type="checkbox"/>	

	Engendre-t-il des émissions lumineuses ? Est-il concerné par des émissions lumineuses ?	<input type="checkbox"/> <input type="checkbox"/>	<input checked="" type="checkbox"/> <input checked="" type="checkbox"/>	
Pollutions	Engendre-t-il des rejets polluants dans l'air ?	<input type="checkbox"/>	<input checked="" type="checkbox"/>	
	Engendre-t-il des rejets hydrauliques ? Si oui, dans quel milieu ?	<input checked="" type="checkbox"/>	<input type="checkbox"/>	- Rejet des eaux traitées dans la Borne
	Engendre-t-il la production d'effluents ou de déchets non dangereux, inertes, dangereux ?	<input checked="" type="checkbox"/>	<input type="checkbox"/>	- Production de boues qui seront valorisées
Patrimoine / Cadre de vie / Population	Est-il susceptible de porter atteinte au patrimoine architectural, culturel, archéologique et paysager ?	<input type="checkbox"/>	<input checked="" type="checkbox"/>	
	Engendre-t-il des modifications sur les activités humaines (agriculture, sylviculture, urbanisme / aménagements) ?	<input type="checkbox"/>	<input checked="" type="checkbox"/>	

6.2 Les incidences du projet identifiées au 6.1 sont-elles susceptibles d'être cumulées avec d'autres projets connus ?

Oui ☐

Non ☒

Si oui, décrivez lesquelles :

6.3 Les incidences du projet identifiées au 6.1 sont-elles susceptibles d'avoir des effets de nature transfrontière ?

Oui ☐

Non ☒

Si oui, décrivez lesquels :

7. Auto-évaluation (facultatif)

Au regard du formulaire rempli, estimez-vous qu'il est nécessaire que votre projet fasse l'objet d'une étude d'impact ou qu'il devrait en être dispensé ? Expliquez pourquoi.

- Etude d'incidence réalisée dans le cadre de l'évaluation
du dossier bi-ou tri-annuel (code de l'environnement)

8. Annexes

8.1 Annexes obligatoires

Objet	
1	L'annexe n°1 intitulée « Informations nominatives relatives au maître d'ouvrage ou pétitionnaire » - non publiée ; <input checked="" type="checkbox"/>
2	Un plan de situation au 1/25 000 ou, à défaut, à une échelle comprise entre 1/16 000 et 1/64 000 (il peut s'agir d'extraits cartographiques du document d'urbanisme s'il existe) ; <input checked="" type="checkbox"/>
3	Au minimum, 2 photographies datées de la zone d'implantation, avec une localisation cartographique des prises de vue, l'une devant permettre de situer le projet dans l'environnement proche et l'autre de le situer dans le paysage lointain ; <input checked="" type="checkbox"/>
4	Un plan du projet ou, pour les travaux, ouvrages ou aménagements visés aux rubriques 5° a), 6° b) et d), 8°, 10°, 18°, 28° a) et b), 32°, 41° et 42° un projet de tracé ou une enveloppe de tracé ; <input checked="" type="checkbox"/>
5	Sauf pour les travaux, ouvrages ou aménagements visés aux rubriques 5° a), 6° b) et d), 8°, 10°, 18°, 28° a) et b), 32°, 41° et 42° : plan des abords du projet (100 mètres au minimum) pouvant prendre la forme de photos aériennes datées et complétées si nécessaire selon les évolutions récentes, à une échelle comprise entre 1/2 000 et 1/5 000. Ce plan devra préciser l'affectation des constructions et terrains avoisinants ainsi que les canaux, plans d'eau et cours d'eau ; <input type="checkbox"/>

8.2 Autres annexes volontairement transmises par le maître d'ouvrage ou pétitionnaire

Veuillez compléter le tableau ci-joint en indiquant les annexes jointes au présent formulaire d'évaluation, ainsi que les parties auxquelles elles se rattachent :

Objet

9. Engagement et signature

Je certifie sur l'honneur l'exactitude des renseignements ci-dessus ☒

Fait à

LES BORDES

le,

11/08/2014

Signature

Don le Maire, l'adjoint,

M^r PARREAU Laurent



<Convexe>

DEPARTEMENT

MAIRIE

Section: ..

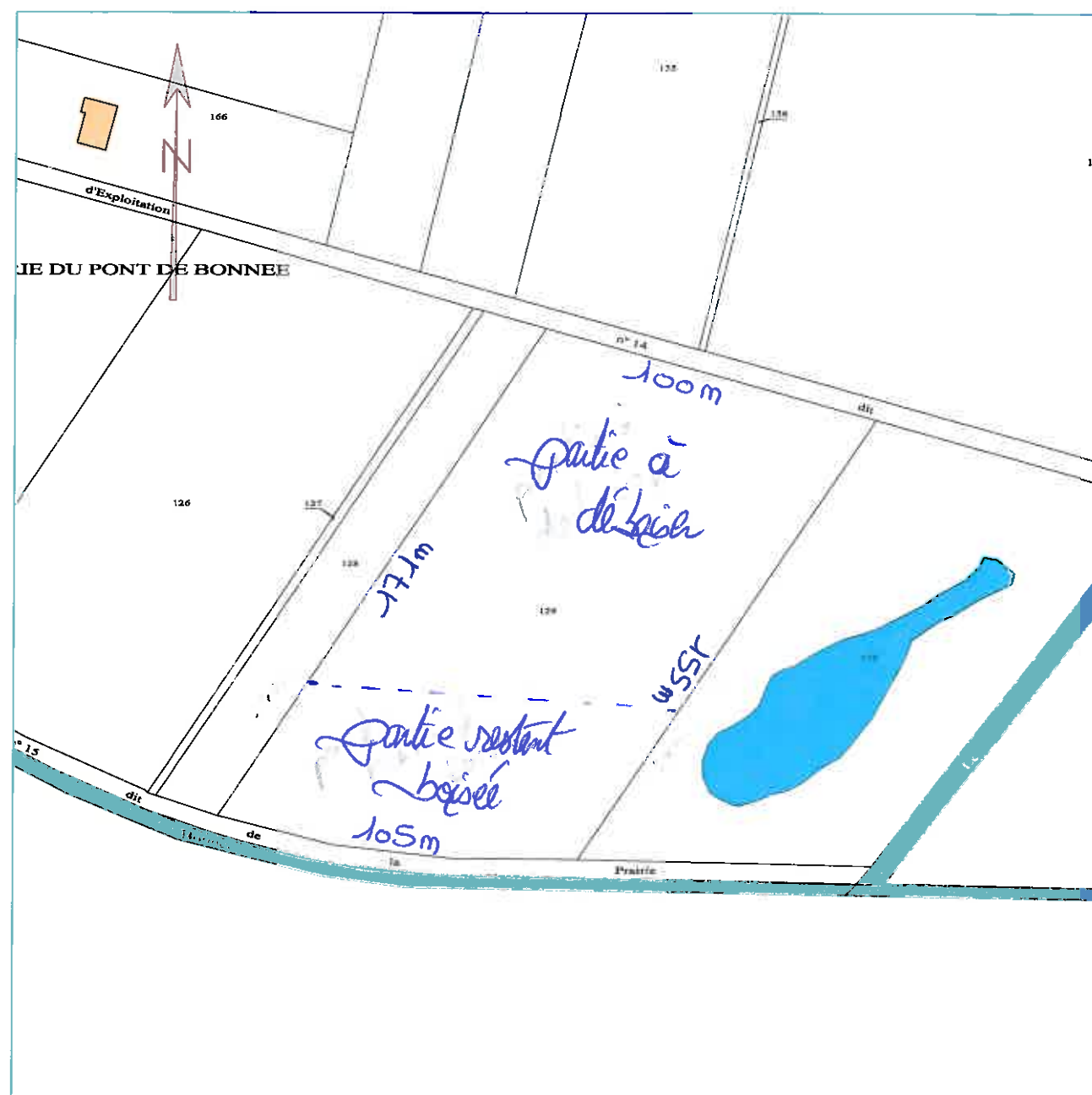
COMMUNE

SERVICE DU PLAN

Les Bordes

Echelle: 1/1871

EXTRAIT DU PLAN COMMUNAL (cadastriel)



Référence de l'extrait :

Le présent extrait est :
GRATUIT !

Cachet:

ZB 129 → 15 820 m²

Extrait certifié conforme
au plan communal
- à la date ci-dessous

A ...
le 20/06/2014
Signature

<Convexe>

DEPARTEMENT

MAIRIE

Section: ..

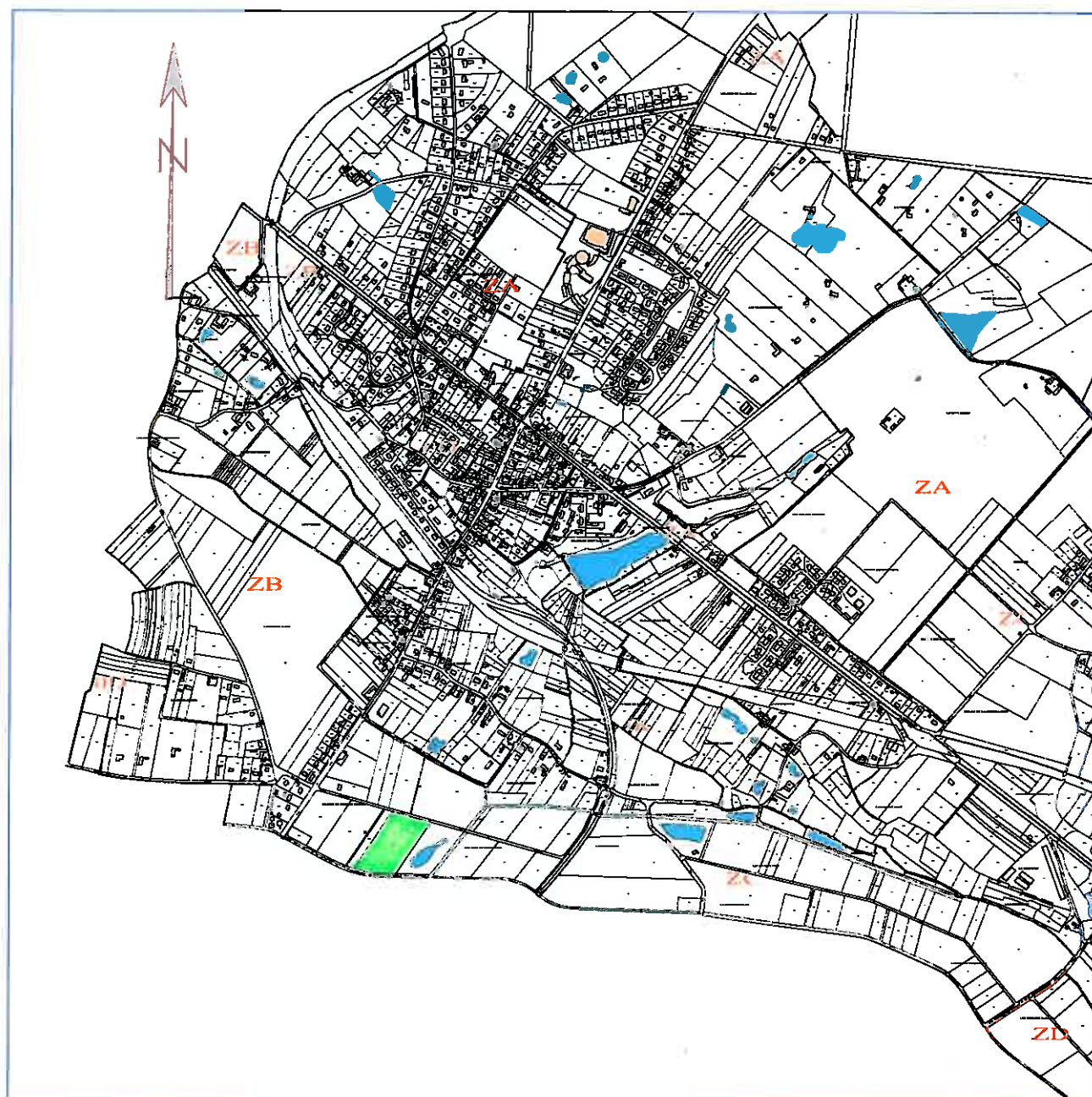
COMMUNE

SERVICE DU PLAN

Les Bordes

Echelle: 1/16000

EXTRAIT DU PLAN COMMUNAL



Référence de l'extrait :

Le présent extrait est :
GRATUIT !

Cachet:

Extrait certifié conforme
au plan communal
- à la date ci-dessous

A ...
le 26/06/2014
Signature







Photo 1 prise le 22/06/2014



Photo 2 prise le 22/06/2014



Photo 3 prise le 22/03/2014



Photo 4 prise le 22/06/2014



Photo 5 prise le 22/06/2014

Jean-Denis GÉRARD



Notaire

12 bis, Bd du Champ de Foire
BP 34
45600 SULLY-SUR-LOIRE

Tel : 02.38.36.24.57

Fax : 02.38.36.54.76

E-mail : office.gerard@notaires.fr

Étude fermée le samedi

Reçoit sur rendez-vous

Dossier suivi par
Jean-Denis GERARD

VENTE CHEDANNE/Commune LES BORDES
1000906/JDG/GG

ATTESTATION

Aux termes d'un acte établi par l'office notarial de Maître Jean-Denis GERARD Notaire membre de la Société Civile Professionnelle «Jean-Denis GERARD, notaire associé », titulaire d'un Office Notarial à SULLY-SUR-LOIRE (Loiret), 12 bis Boulevard du Champ de Foire , le 06 août 2014, il a été constaté le COMPROMIS DE VENTE,

Par :

Monsieur Patrice Michel Bernard CHEDANNE, agent E.D.F., demeurant à BRAY-EN-VAL (45460) 820 Petite Route des Bordes, et Madame Marie-Laure UHLRICH, sans profession, son épouse, demeurant à LES BORDES (45460) 26, rue du Gué Richoin.

Monsieur est né à MANTES-LA-JOLIE (78200), le 19 novembre 1958,

Madame est née à SELESTAT (67600), le 28 août 1963.

Au profit de :

La COMMUNE DE LES BORDES, collectivité territoriale, personne morale de droit public située dans le département du LOIRET, dont l'adresse de l'hôtel de ville est à LES BORDES (45460), 34 rue de la Mairie, identifiée au SIREN sous le numéro 214.500.423.

ACQUEREUR à concurrence de la pleine propriété.

DESIGNATION

A LES BORDES (LOIRET) 45460 Prairie du Pont de Bonnée.


Une parcelle de terre non constructible

Cadastrée :

Section	N°	Lieudit	Surface
ZB	129	Prairie du Pont de Bonnée	01 ha 58 a 20 ca

CONDITIONS

L'ACQUEREUR sera propriétaire du BIEN à compter du jour de la réalisation de la vente par acte authentique.


SCP titulaire d'un Office Notarial
Successeur de Me Paul Pellegrin


Membre d'une association de gestion agréée - Le règlement des honoraires par chèque est accepté

Projet

Construction d'une nouvelle
station d'épuration

Vue en plan

Indice	MODIFICATION(S)	Etabli par	Date	Vérifié par	Date
A	Première Emission	DN	09-07-14	DG	10-07-14



ETUDES:
SEAF Ingénieurs Conseils
84, rue de Beuvron
Centre Excell - ZAC des Aulnaies
45160 OLIVET
Tel : 02.38.59.86.44.
Fax : 02.38.59.87.15.
www.seafconseils.com

MAITRISE D'OUVRAGE:
Commune des Bordes
34, rue de la Mairie
45460 LES BORDES
Tel : 02.38.35.51.02
Fax : 02.38.35.56.11





Légende du projet

Ouvrages secondaires




- ① Dégrilleur
- ② Poste de refoulement
- ③ Déphosphatation
- ④ Dégazeur
- ⑤ Poste à écumes
- ⑥ Puits à boues
- ⑦ Poste des colatures

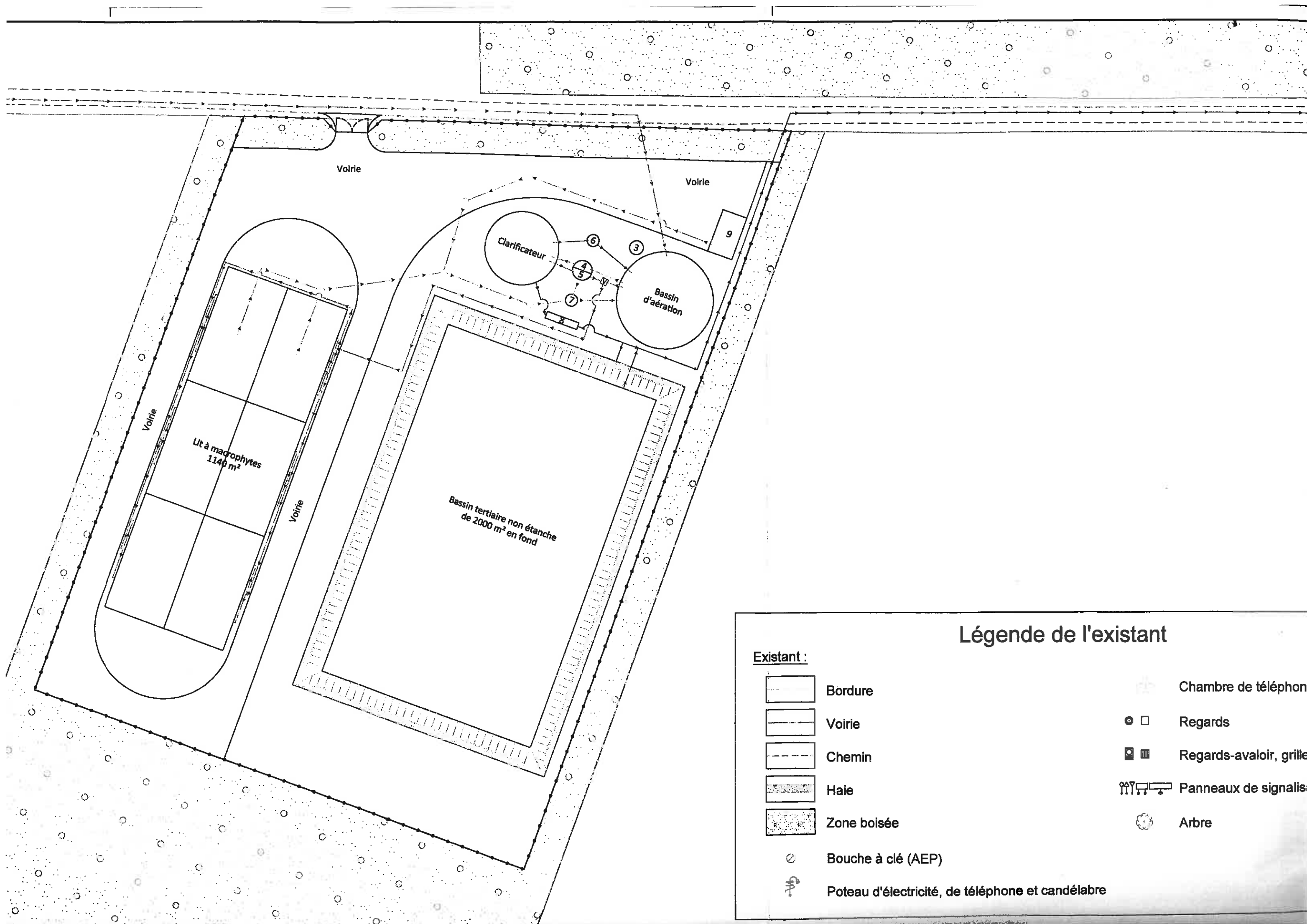
- ⑧ Canal de comptage
- ⑨ Local technique
- V Regard à vannes

Réseaux internes

-  Réseau eaux brutes
-  Réseau boues et écumes
-  Réseau eaux traitées
-  Réseau collatures


Divers

-  97.47 Points topographique
(Non raccordés au NGF)
-  Cloture à créer
-  Portail à créer




Légende de l'existant


Existant :



Bordure



Voirie



Chemin



Haie



Zone boisée



Bouche à clé (AEP)



Poteau d'électricité, de téléphone et candélabre



Chambre de téléphone



Regards



Regards-avaloir, grille



Panneaux de signalisation



Arbre

