

--- Limite administrative

### Réseaux structurants

— Ligne électrique H T / T H T

— Gazoduc

— Oléoduc

— Aqueduc de l'Avre

### Eolienne

● En service

● Permis accordé

● en cours d'instruction

● permis de construire déposé

● projet en cours d'étude

### Infrastructure de transport

— Autoroute

— Route nationale

— Route départementale

### Voie ferrée

— LGV

— Voie ferrée principale

— Voie non exploitée

### Urbanisation

— Piste aérodrome

— Cimetière

— Carrière

— Zone d'autorisation d'extraction de matériaux

— Zone d'activité (Eure)

— Projet majeur de zone d'activité (Eure et Loir)

— Zone urbanisée

— Zone à urbaniser

### Risque

— ICPE

— Périmètre de risque silo

— PPRT (zone d'étude)

### Etablissement recevant du public

— Camping

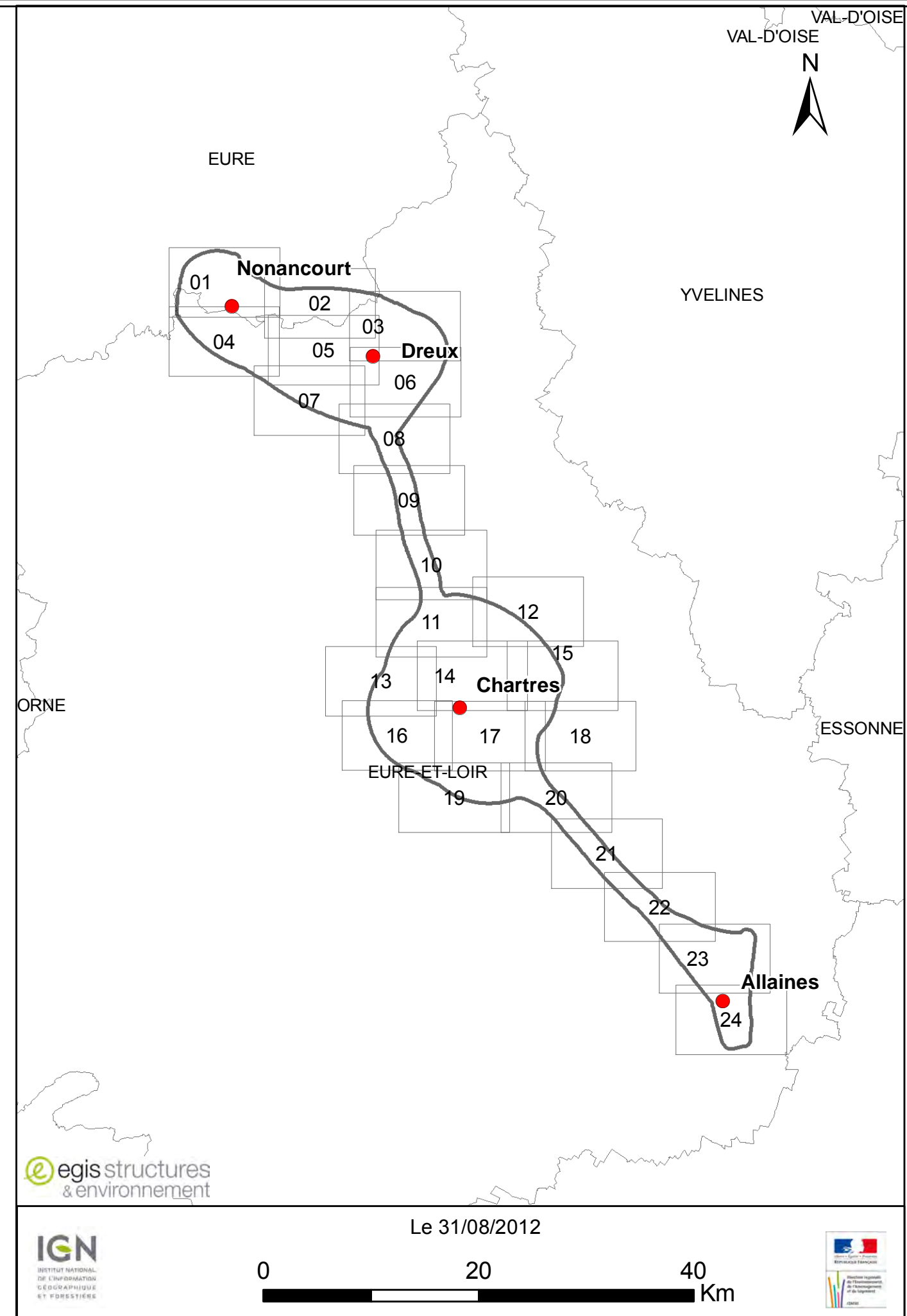
— Etablissement scolaire

— Crèche

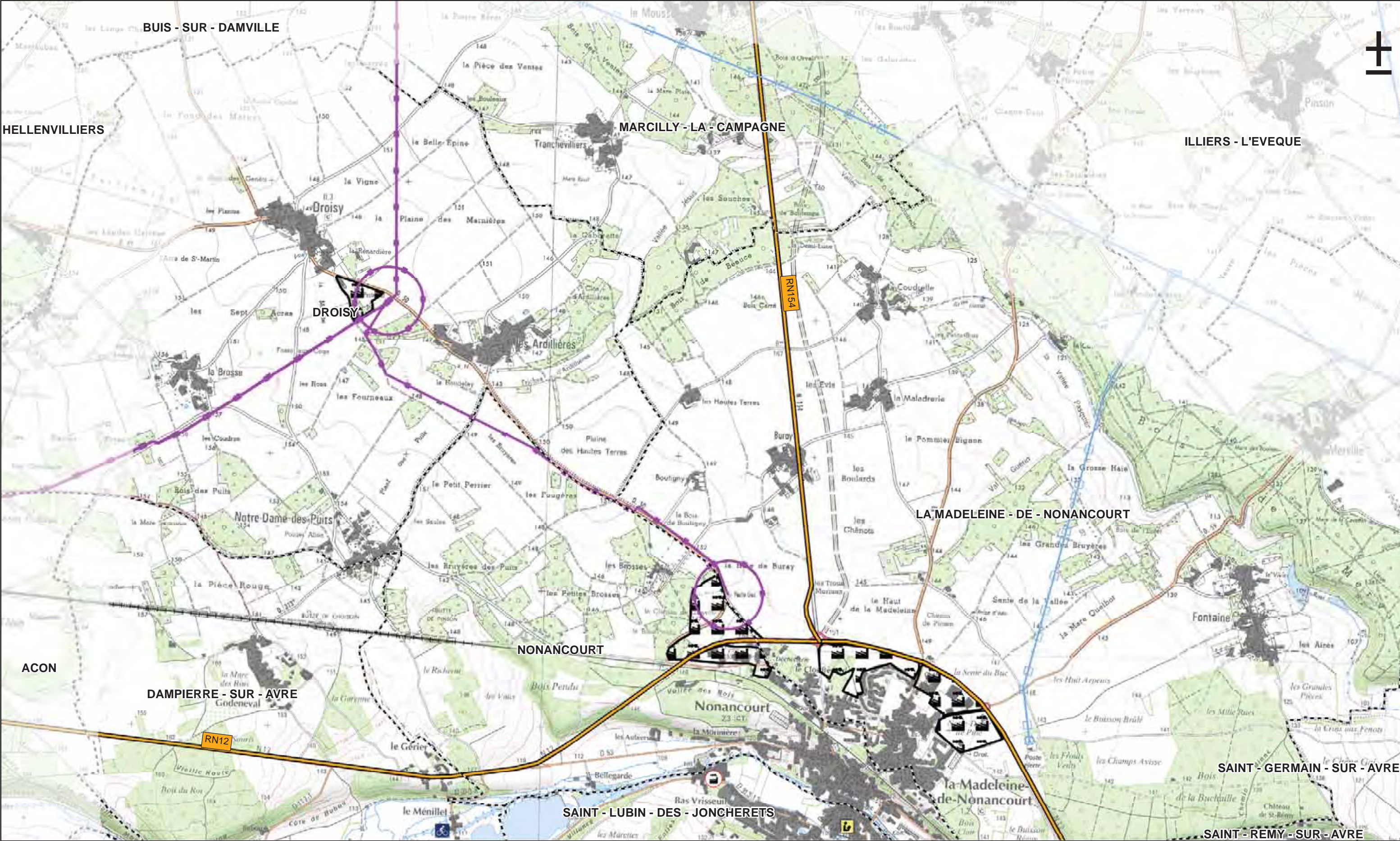
— Maison de retraite

— Etablissement de santé






— Terrain de sport









**Légende**

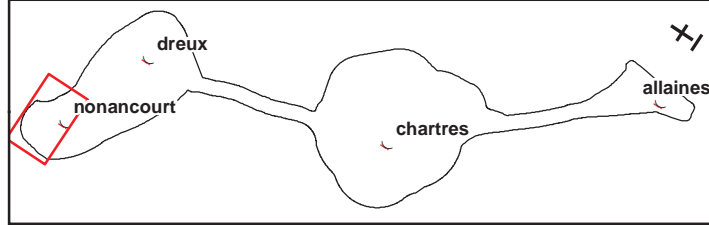
-  Limite communale
-  Réseau routier principal
-  Autoroute
-  Nationale
-  Départementale

*La légende complète se trouve sur une page à part*

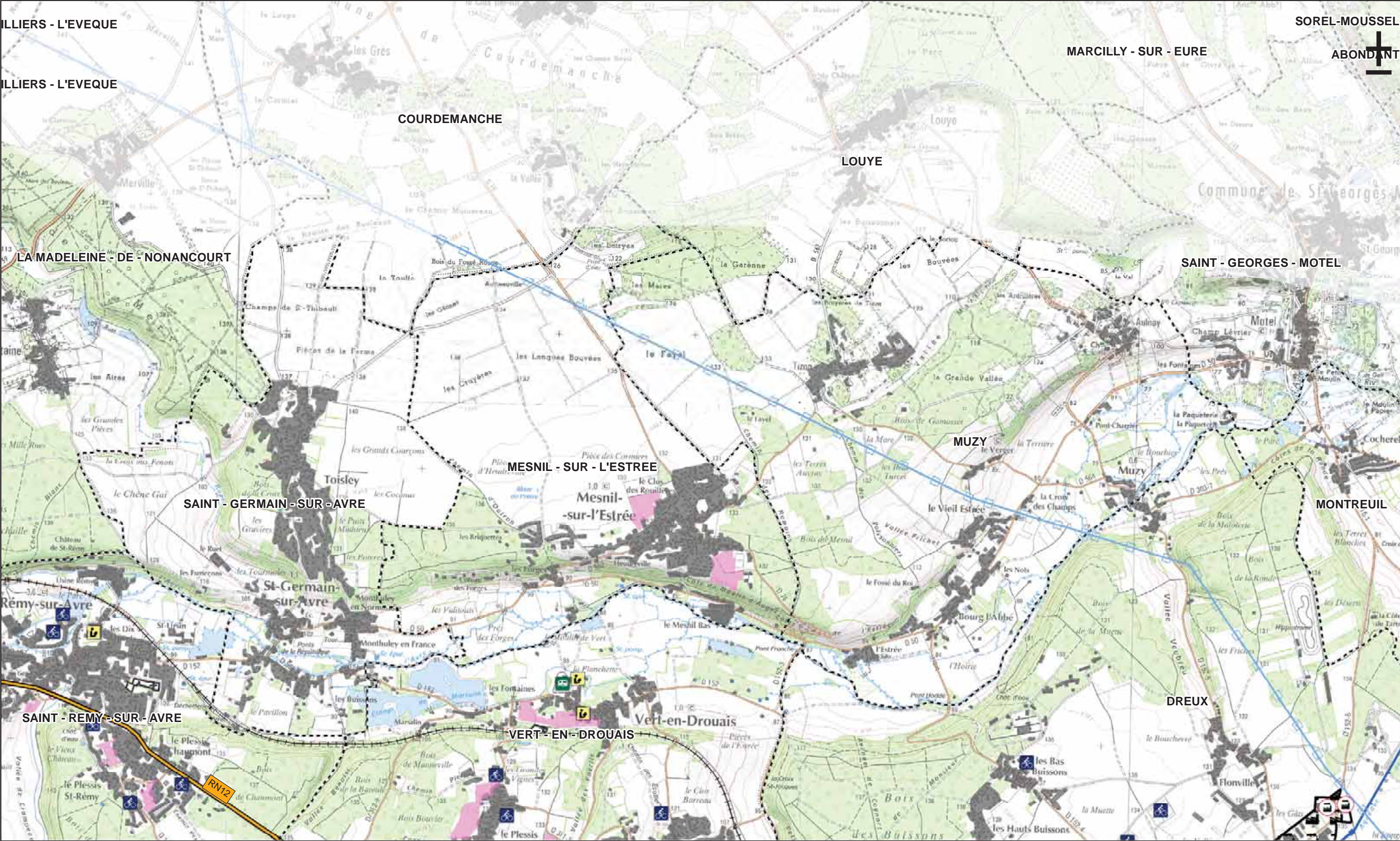




Le 31/08/2012

0 1 2 Km







**Légende**

--- Limite communale

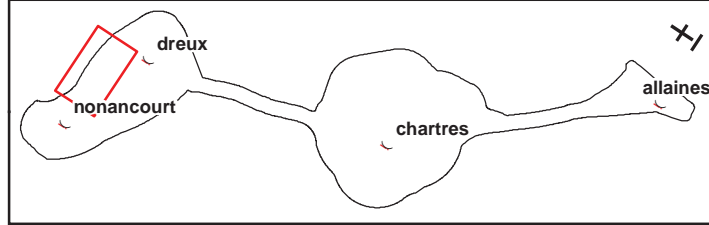
**Réseau routier principal**

- Autoroute
- Nationale
- Départementale

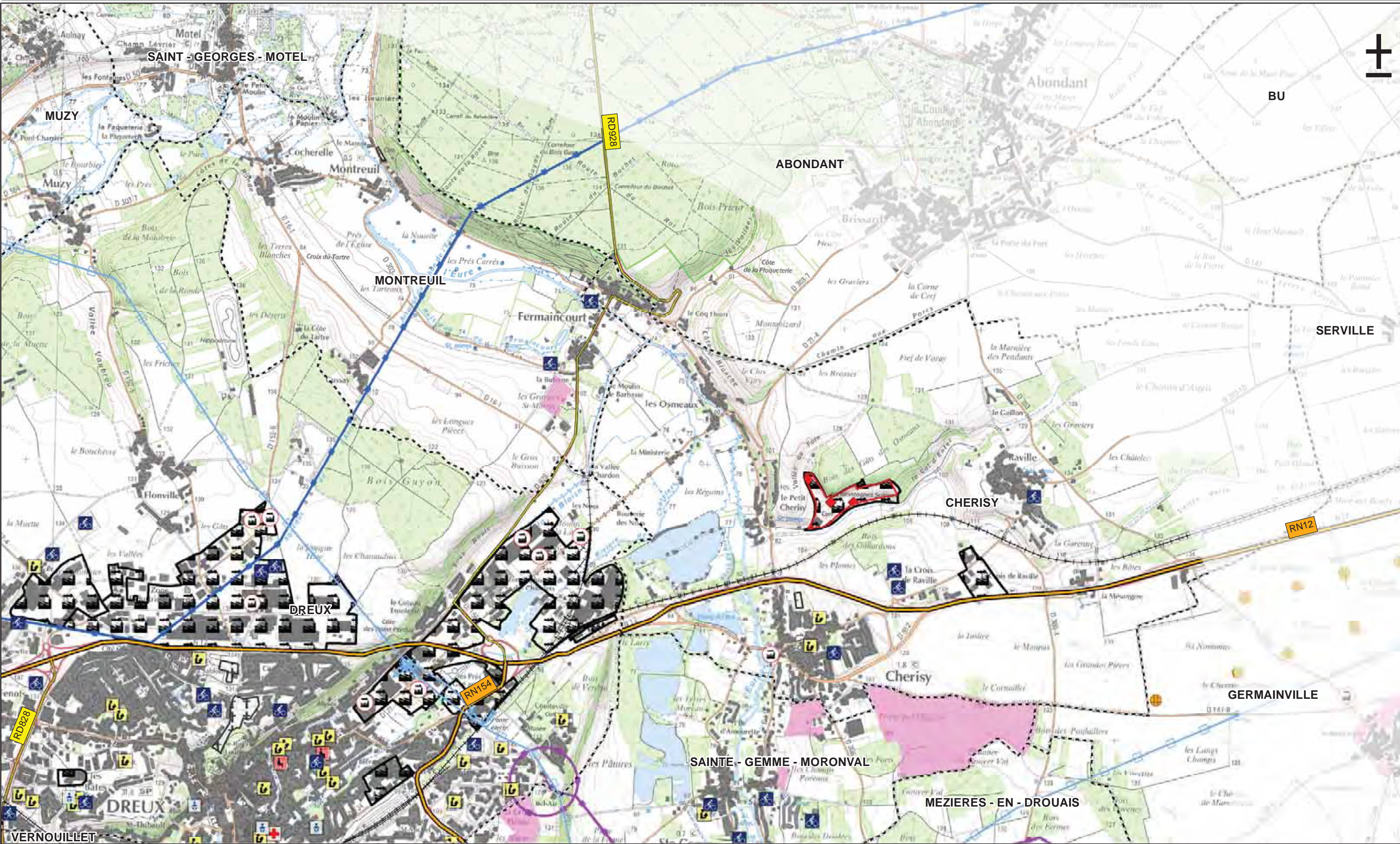
*La légende complète se trouve sur une page à part*

egis structures à l'environnement

Le 31/08/2012







**Légende**

- Réseau routier principal
- Autoroute
- Nationale
- Départementale
- - - Limite communale

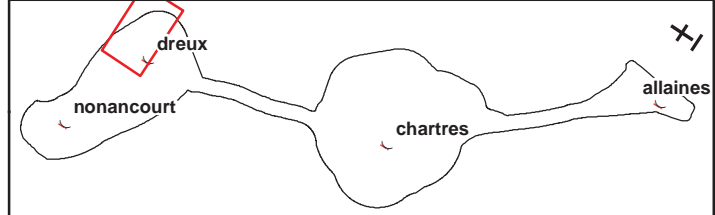
La légende complète se trouve sur une page à part

egis structures & environnement

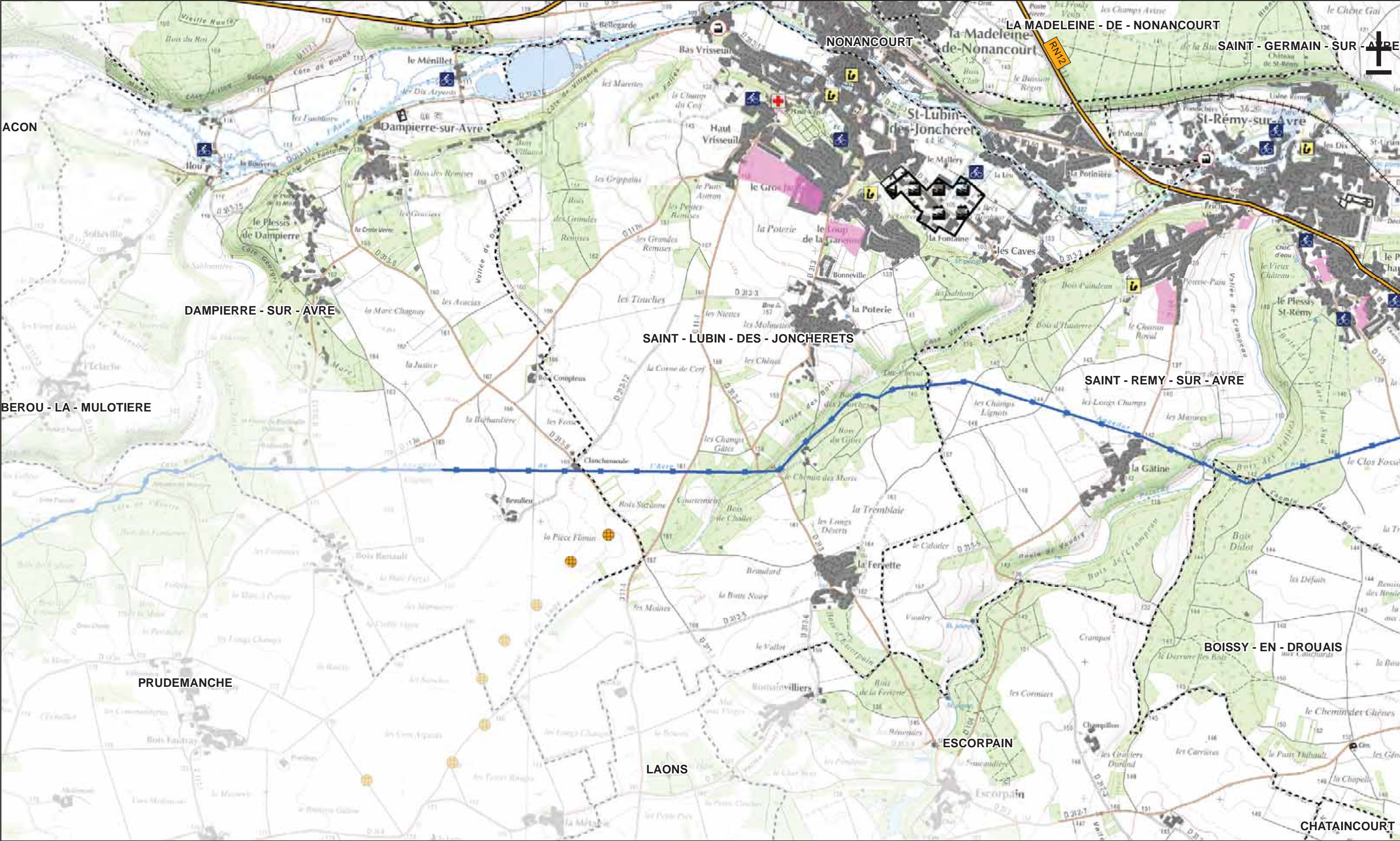
Le 31/08/2012

0 1 2 Km






IGN









**Légende**

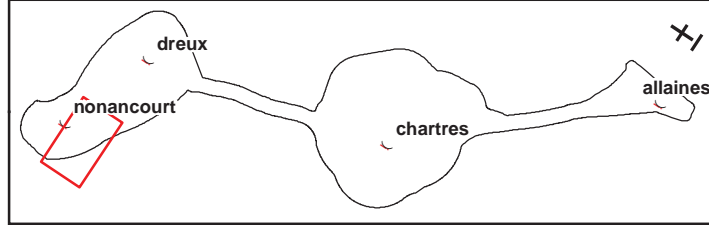
-  Limite communale
-  Réseau routier principal
-  Autoroute
-  Nationale
-  Départementale

*La légende complète se trouve sur une page à part*

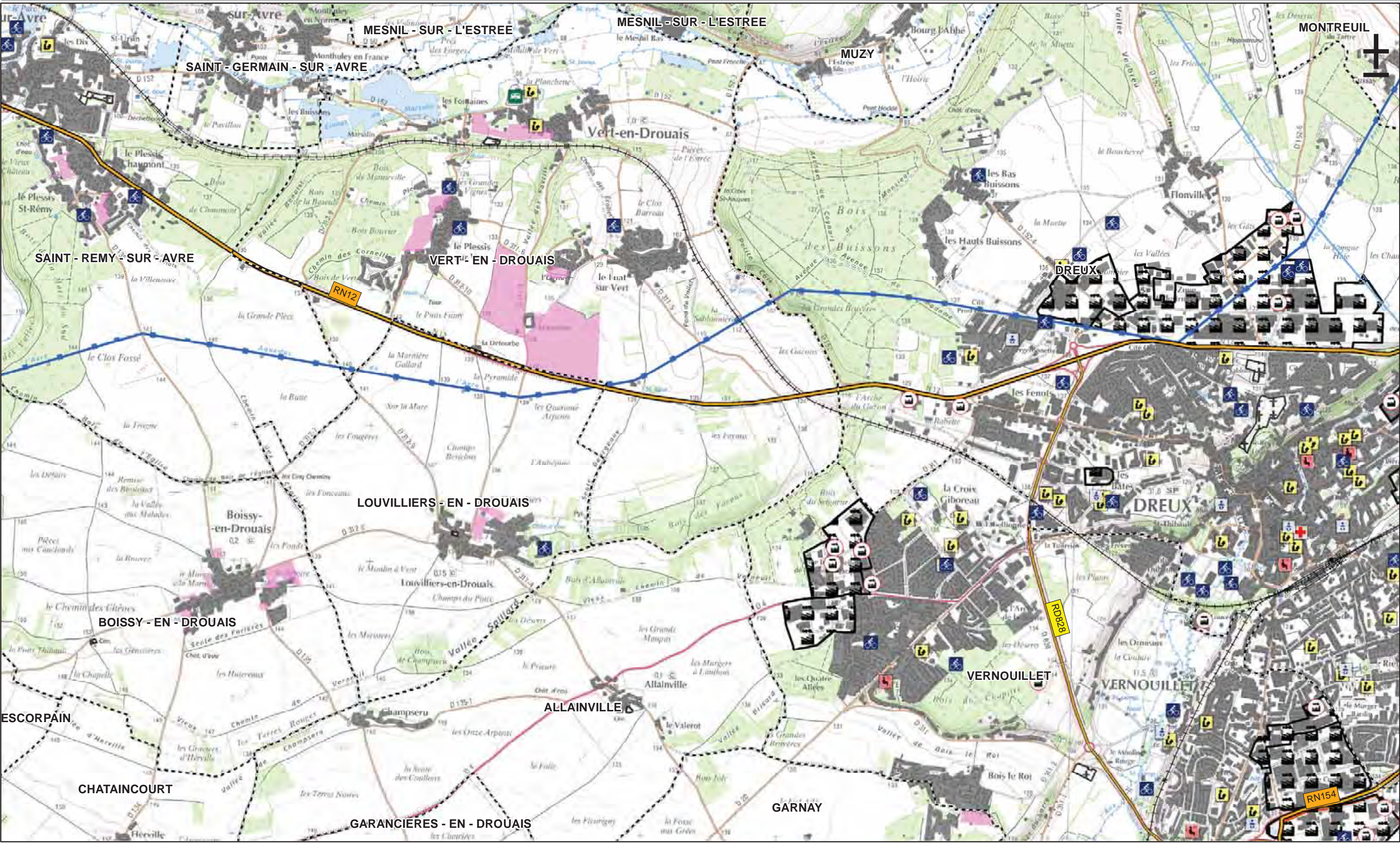




Le 31/08/2012

0 1 2 Km







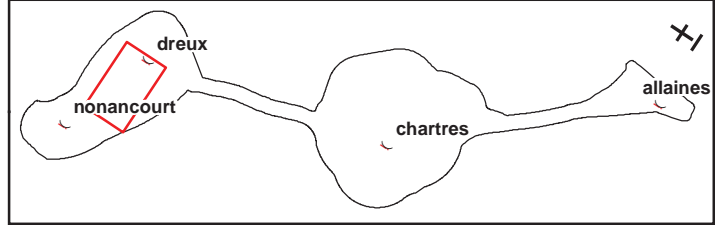
**Légende**

- Limite communale
- Réseau routier principal**
  - Autoroute
  - Nationale
  - Départementale

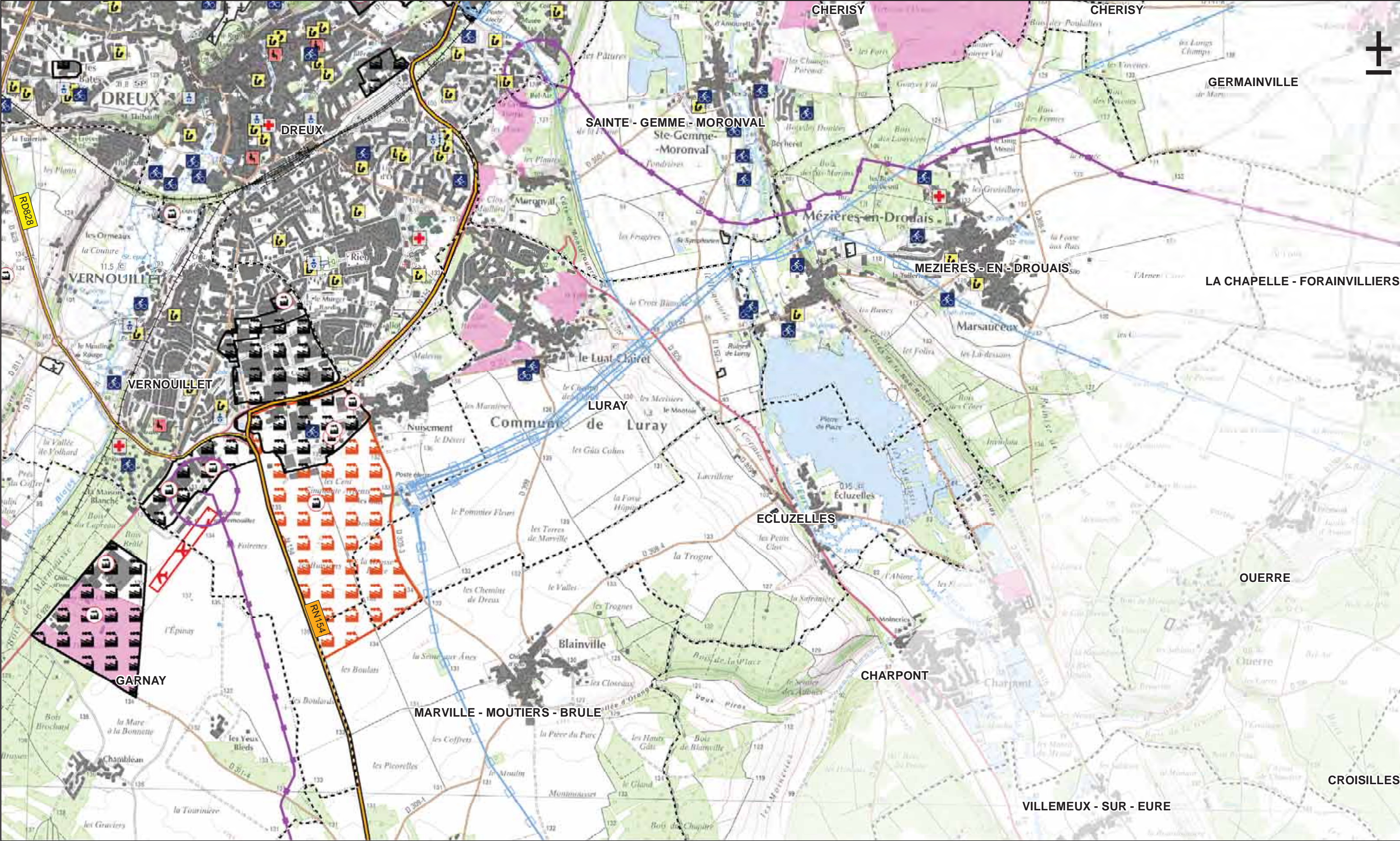
La légende complète se trouve sur une page à part

Le 31/08/2012

0 1 2 Km







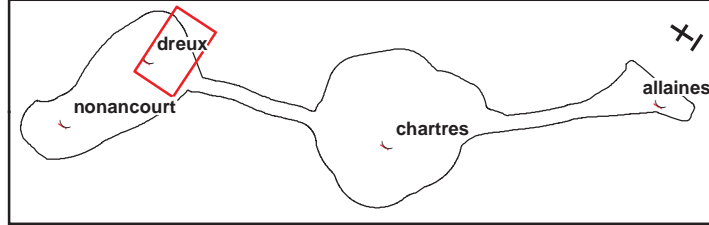
**Légende**

- Limite communale
- Réseau routier principal**
  - Autoroute
  - Nationale
  - Départementale

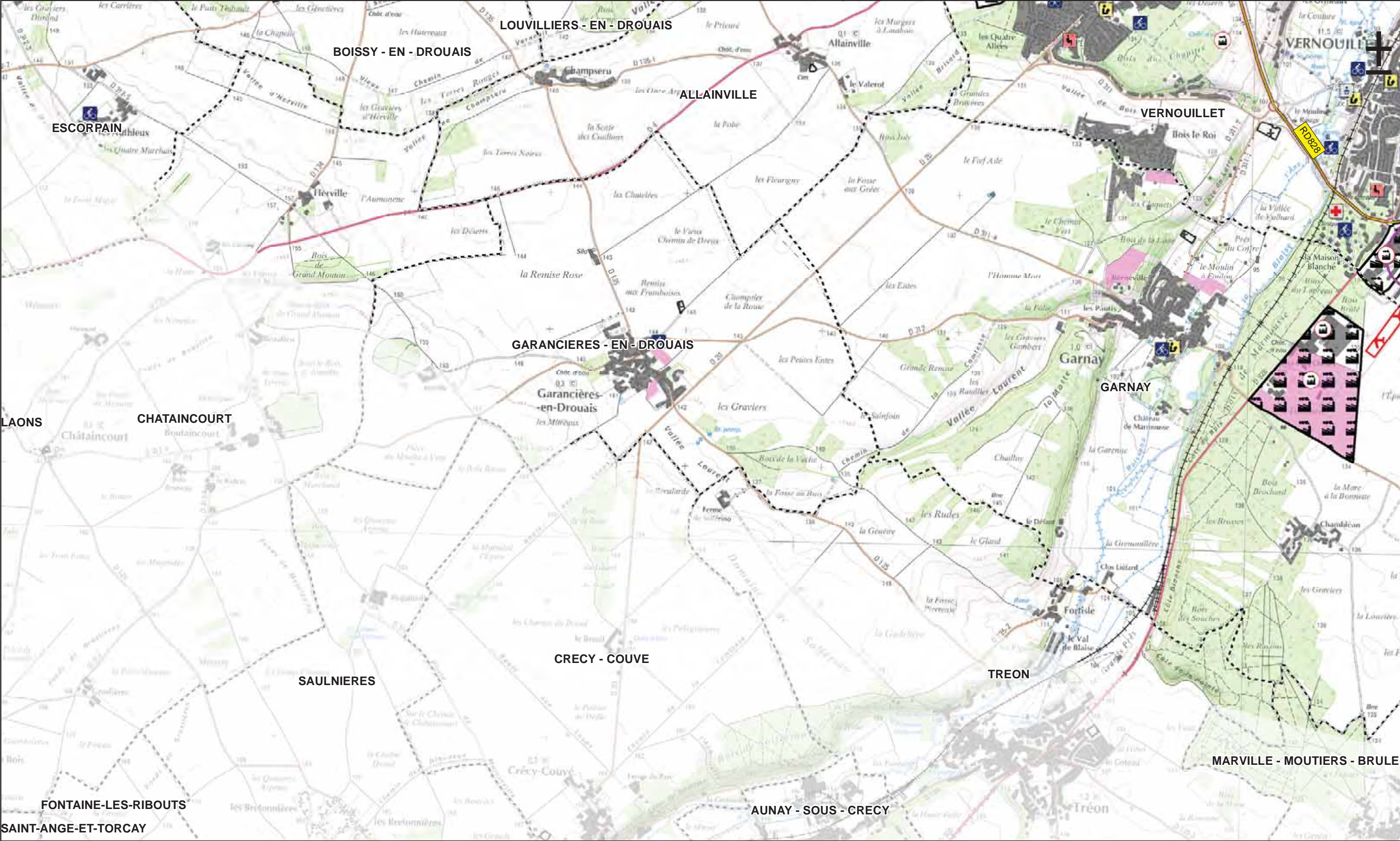
*La légende complète se trouve sur une page à part*

Le 31/08/2012

0 1 2 Km







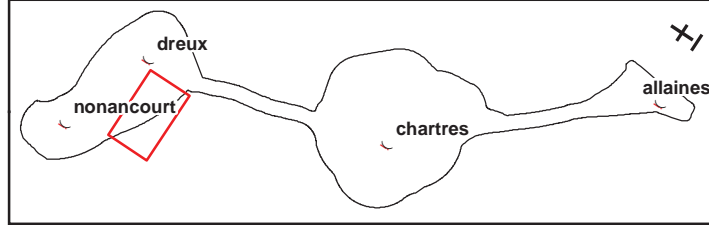
**Légende**

- Réseau routier principal
- Autoroute
- Nationale
- Départementale
- Limite communale

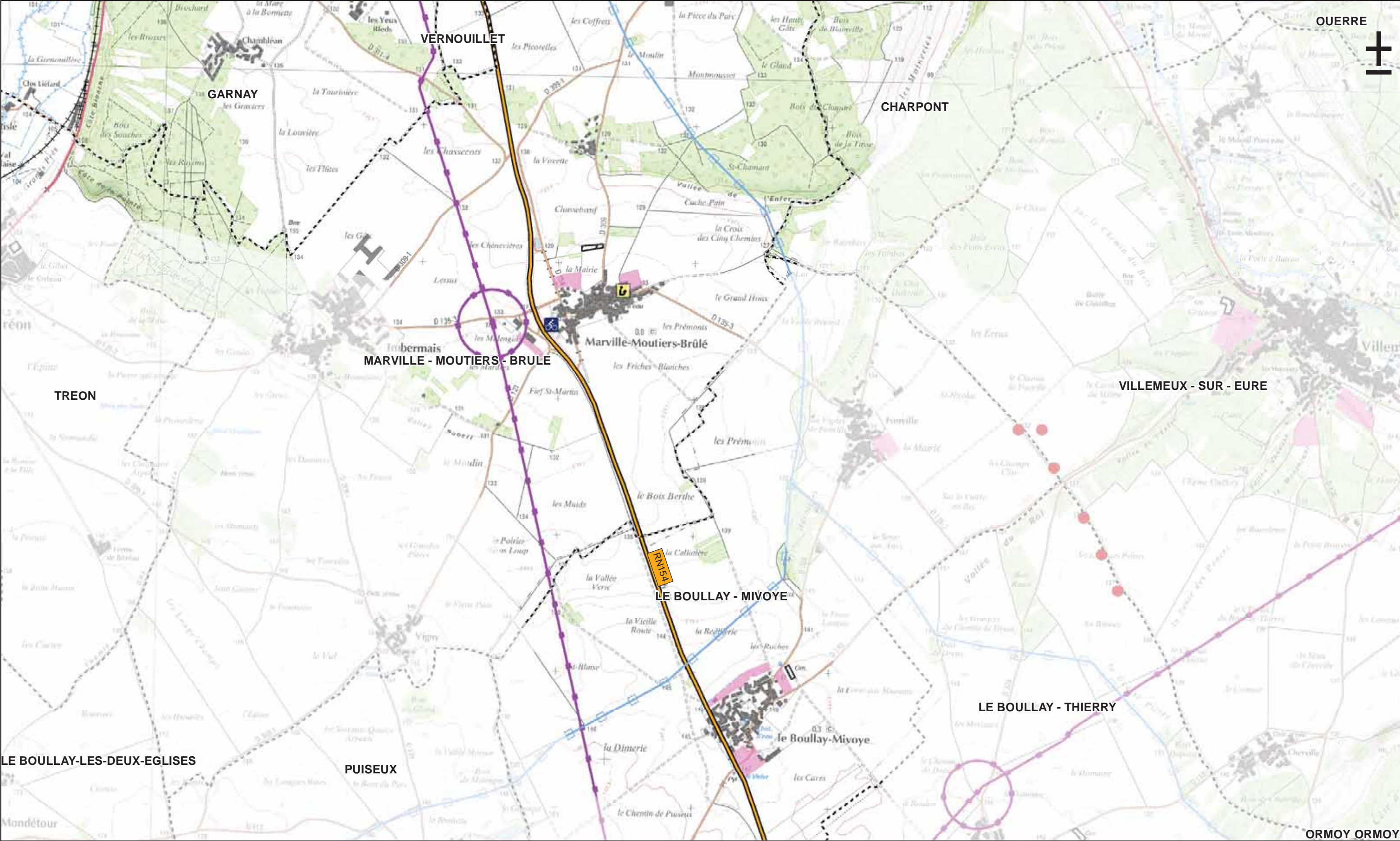
*La légende complète se trouve sur une page à part*

Le 31/08/2012

0 1 2 Km







**Légende**

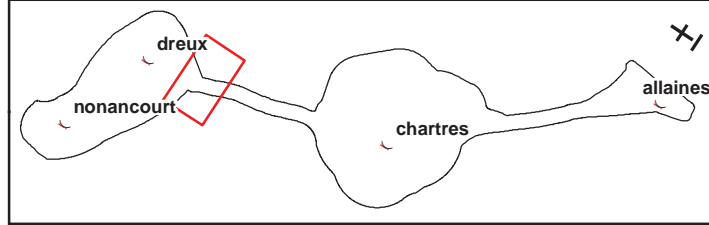
- Réseau routier principal
- Autoroute
- Nationale
- Départementale
- Limite communale

*La légende complète se trouve sur une page à part*

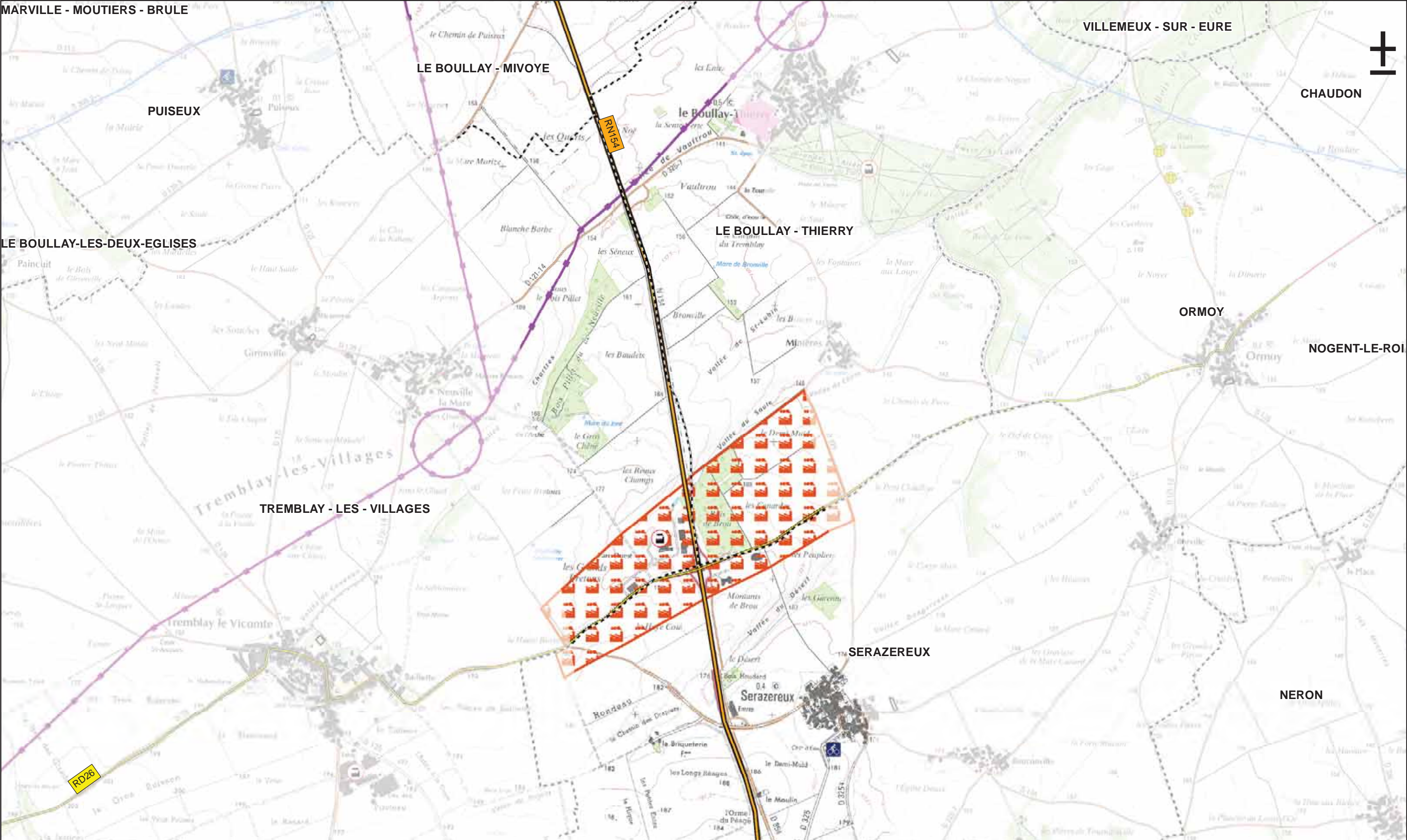
egis structures & environnement

Le 31/08/2012

0 1 2 Km







**Légende**

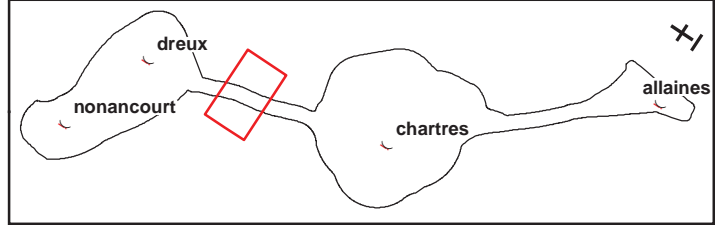
- Limite communale
- Réseau routier principal**
  - Autoroute
  - Nationale
  - Départementale

*La légende complète se trouve sur une page à part*

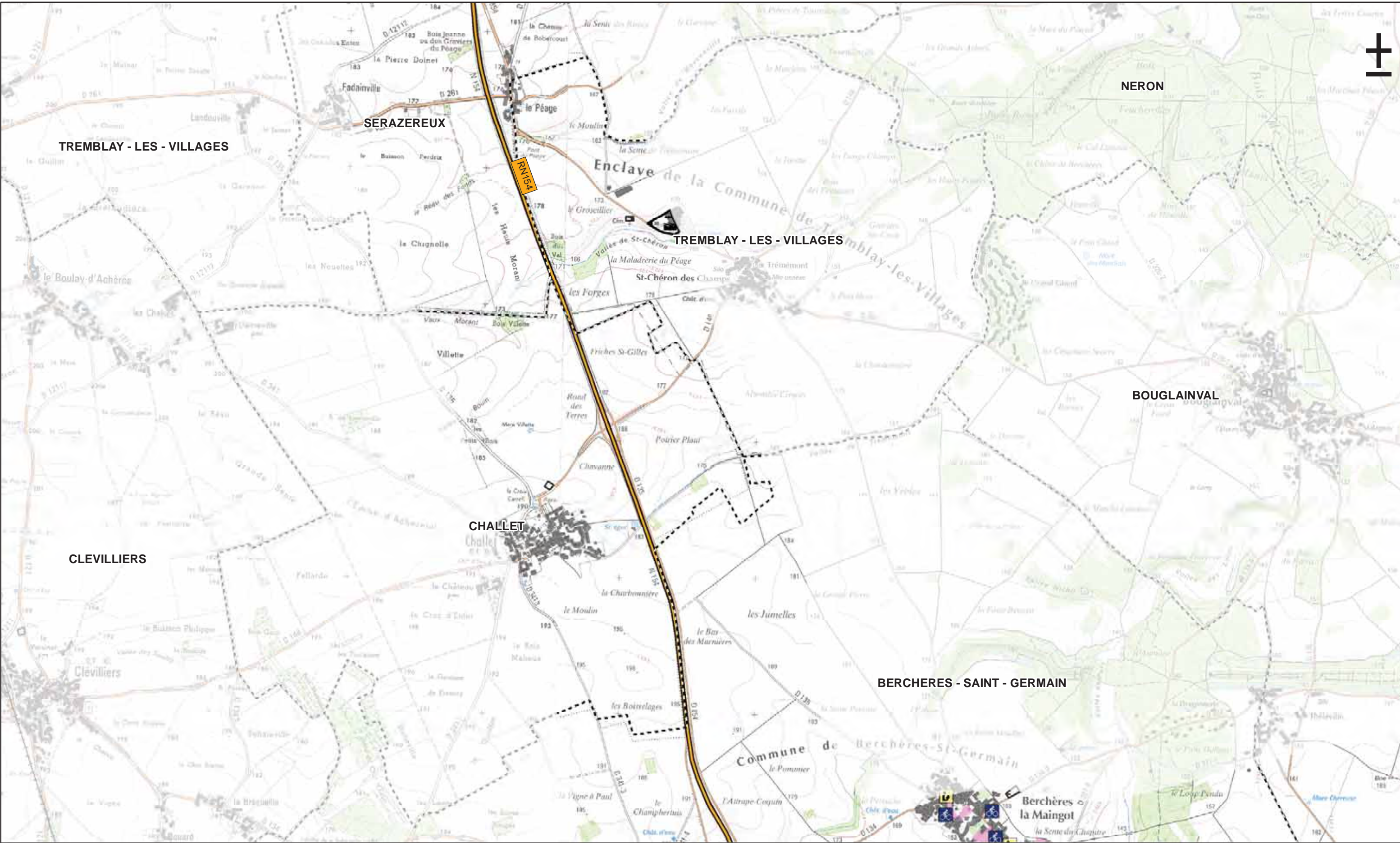
egis structures & environnement

Le 31/08/2012

0 1 2 Km







**Légende**

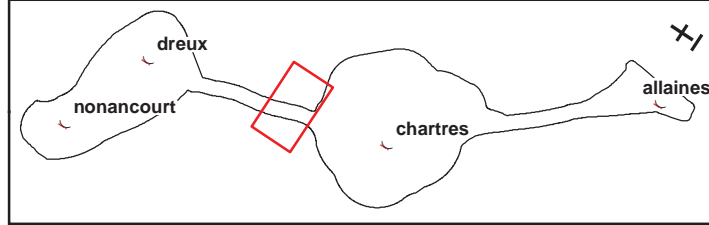
- Réseau routier principal
- Autoroute
- Nationale
- Départementale
- Limite communale

*La légende complète se trouve sur une page à part*

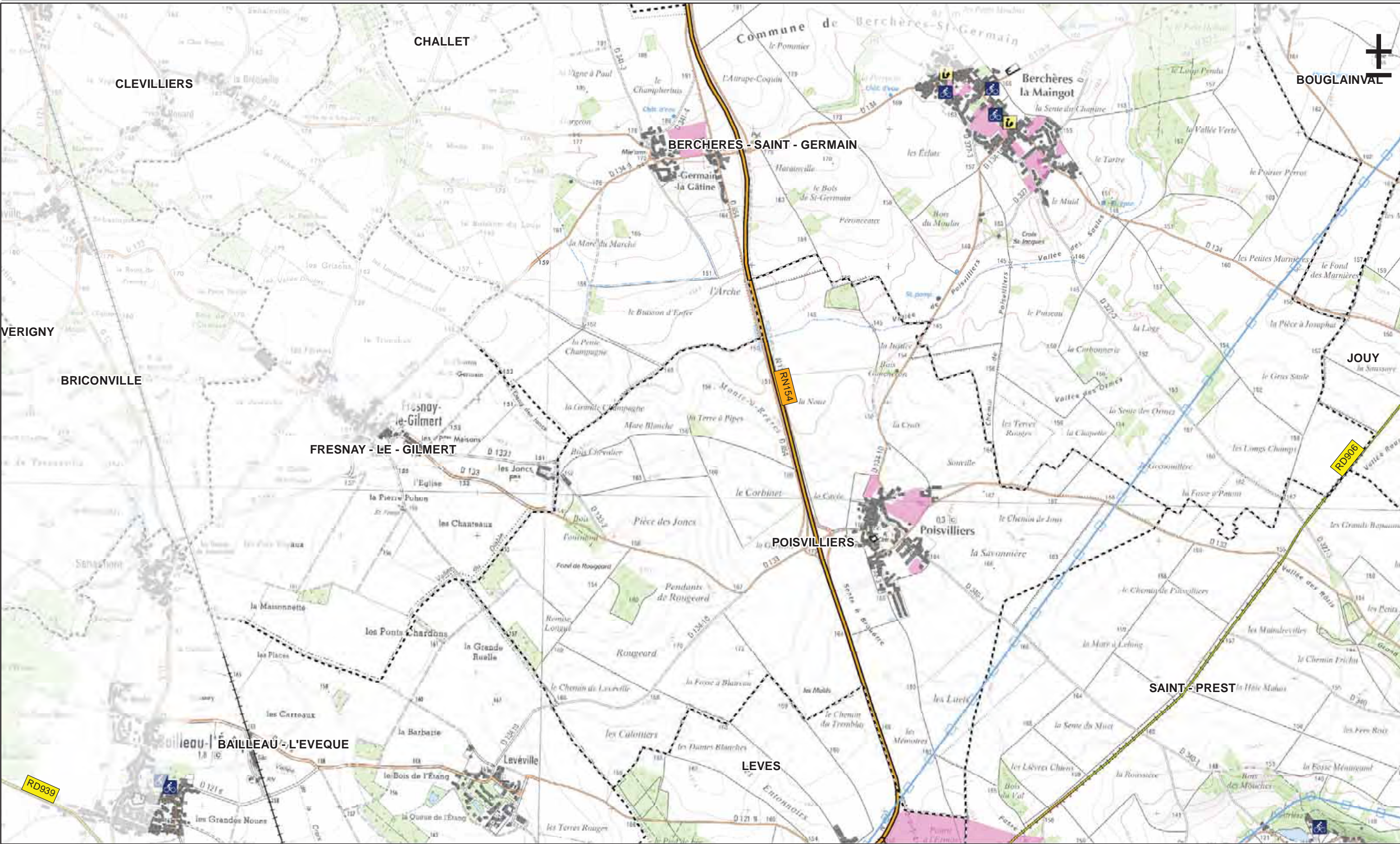
egis structures & environnement

Le 31/08/2012

0 1 2 Km





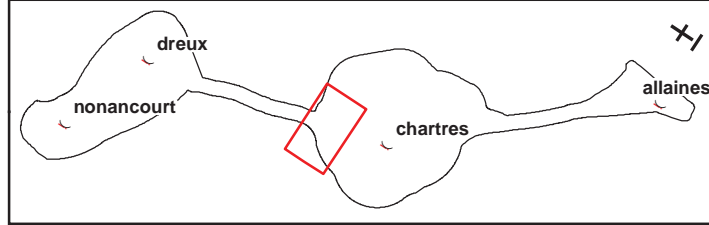


**Légende**

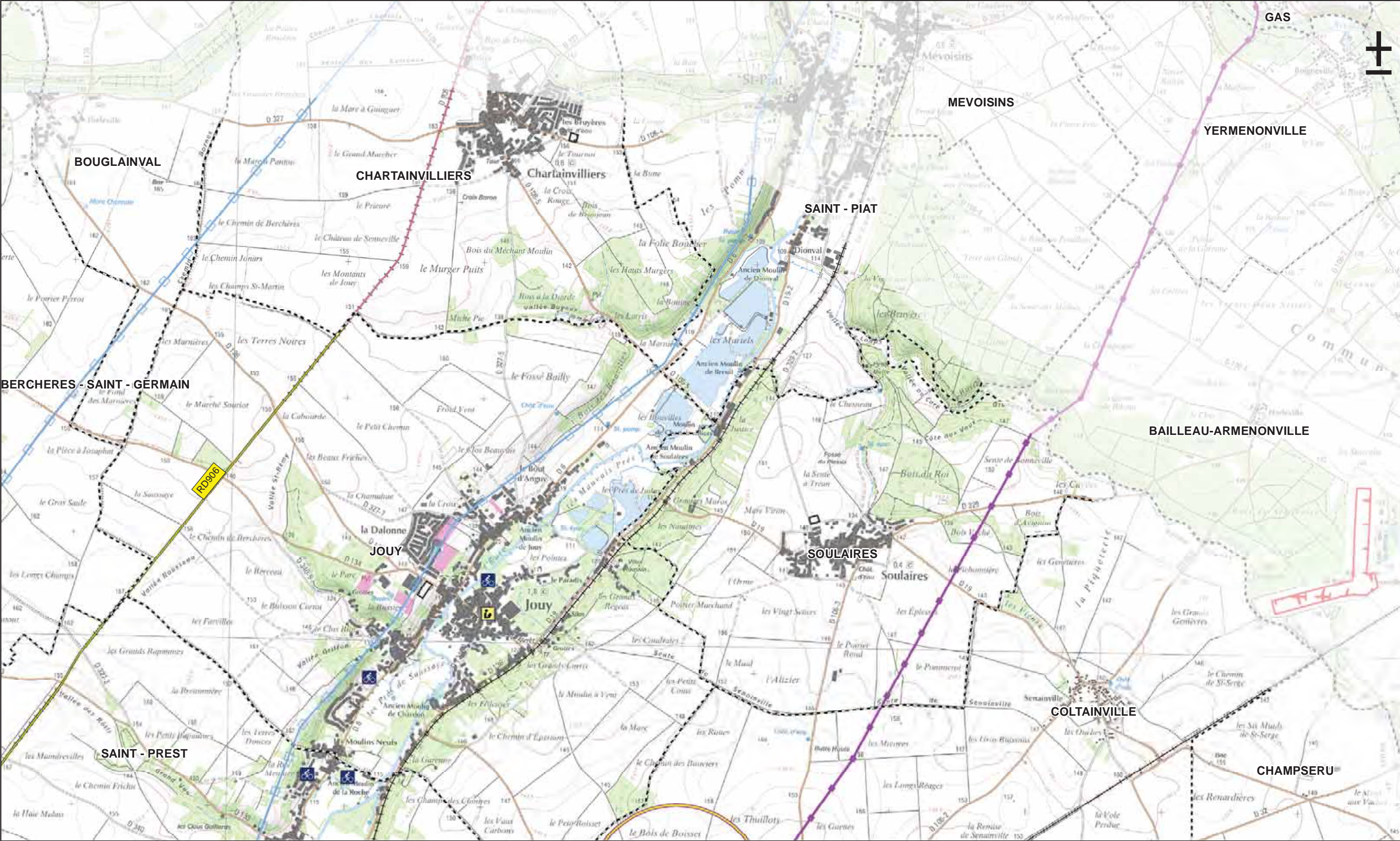
- Réseau routier principal
- Autoroute
- Nationale
- Départementale
- Limite communale

*La légende complète se trouve sur une page à part*

Le 31/08/2012





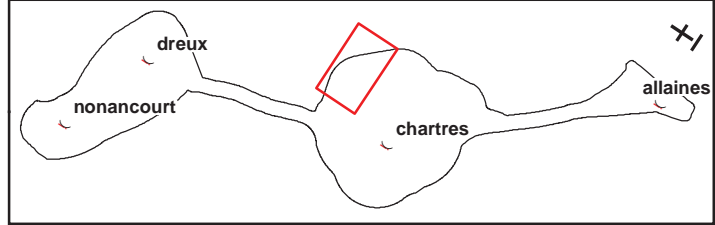


**Légende**

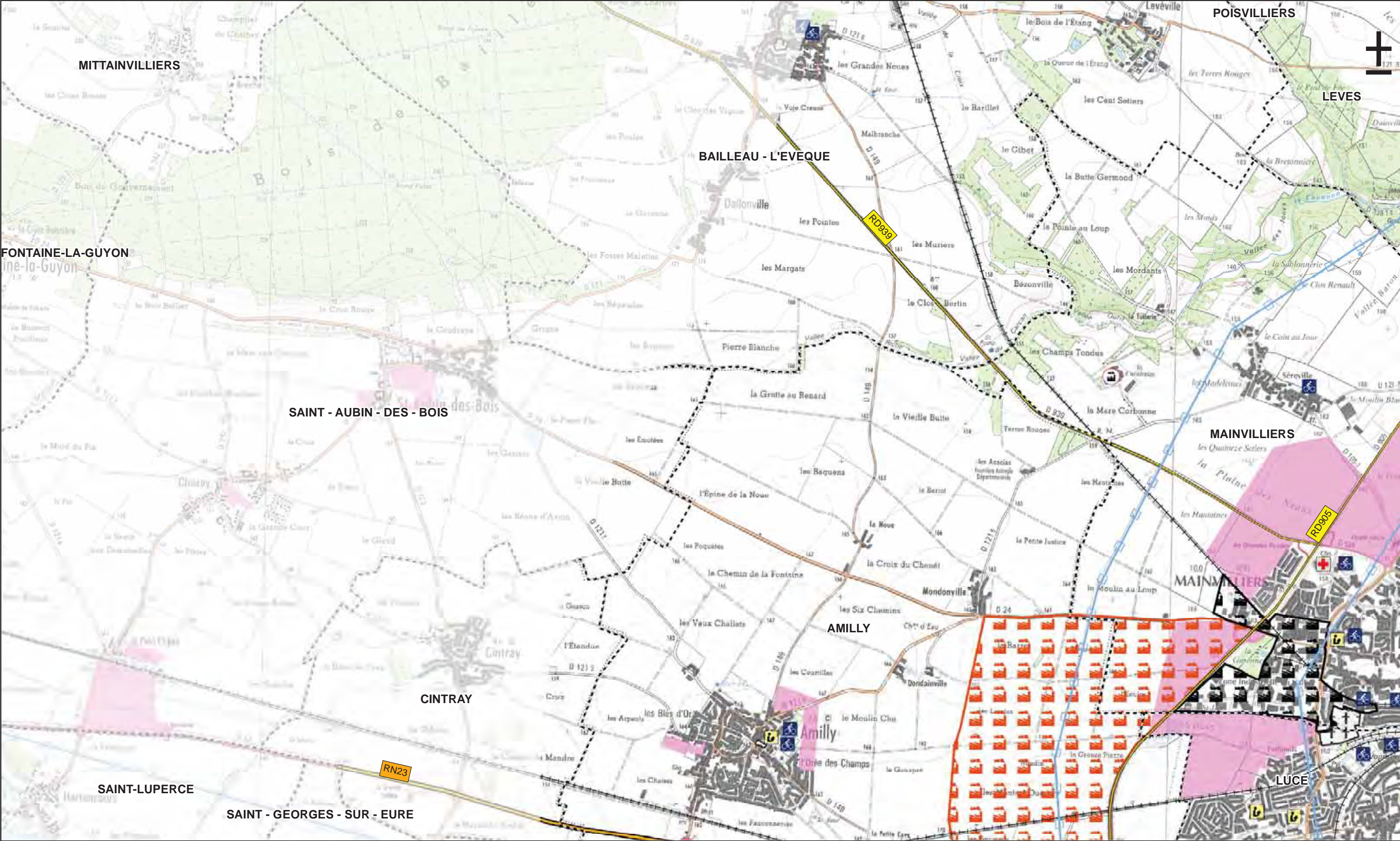
- Limite communale
- Réseau routier principal**
  - Autoroute
  - Nationale
  - Départementale

*La légende complète se trouve sur une page à part*

Le 31/08/2012
   
 0 1 2 Km







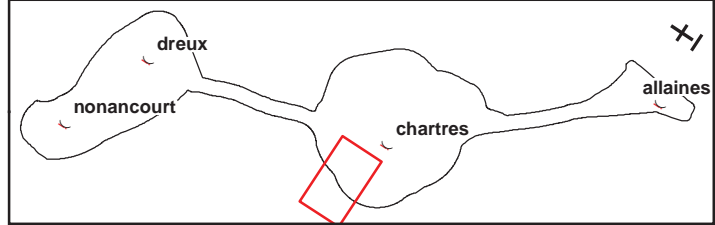
**Légende**

- Réseau routier principal
- Autoroute
- Nationale
- Départementale
- Limite communale

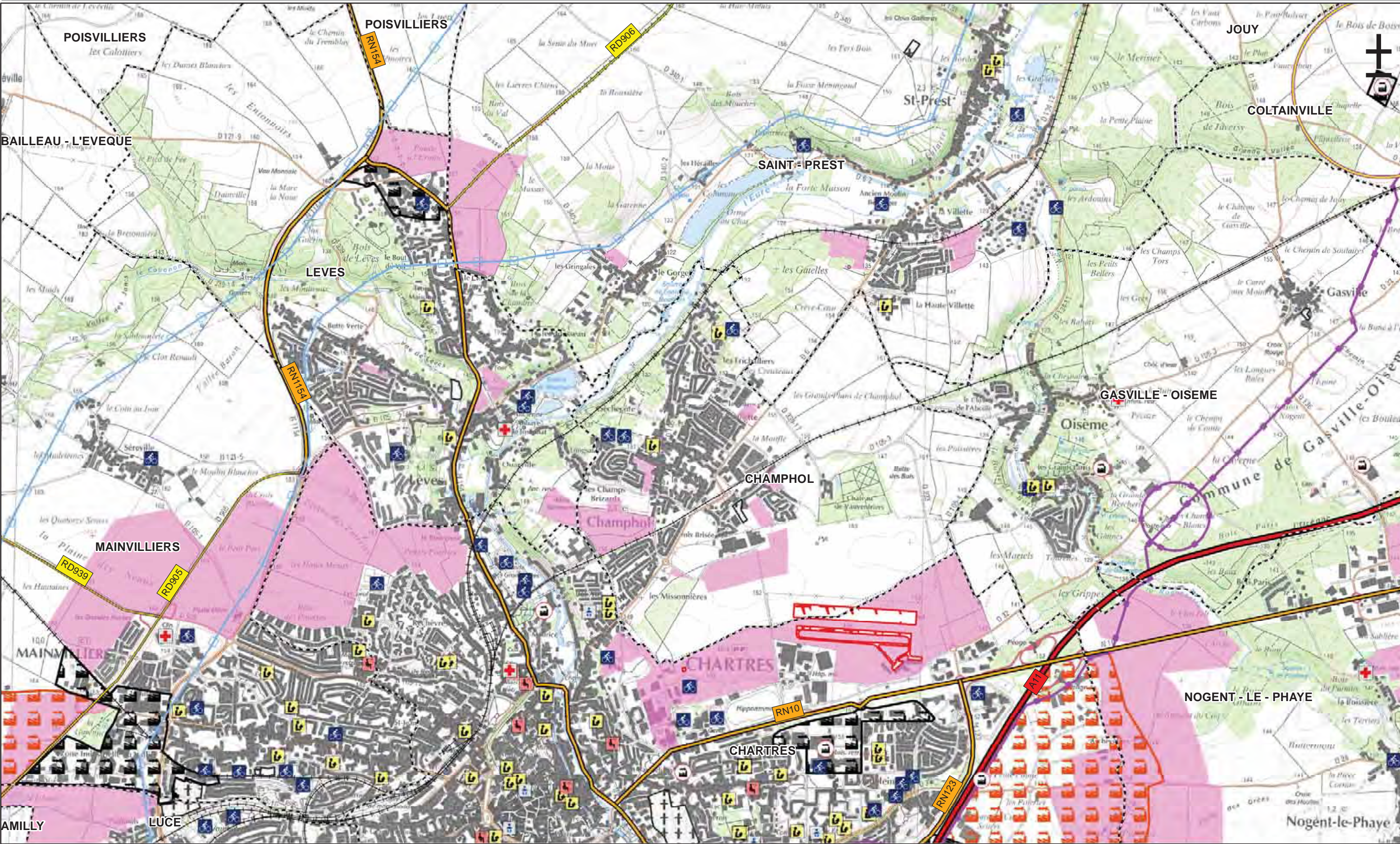
*La légende complète se trouve sur une page à part*

Le 31/08/2012

0 1 2 Km





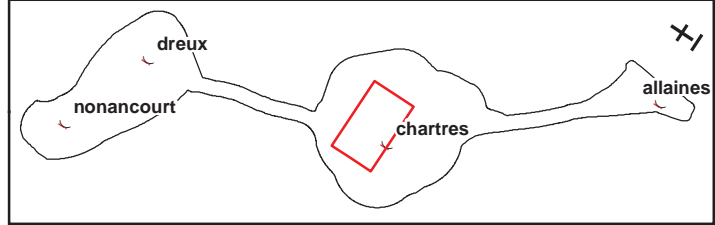


**Légende**

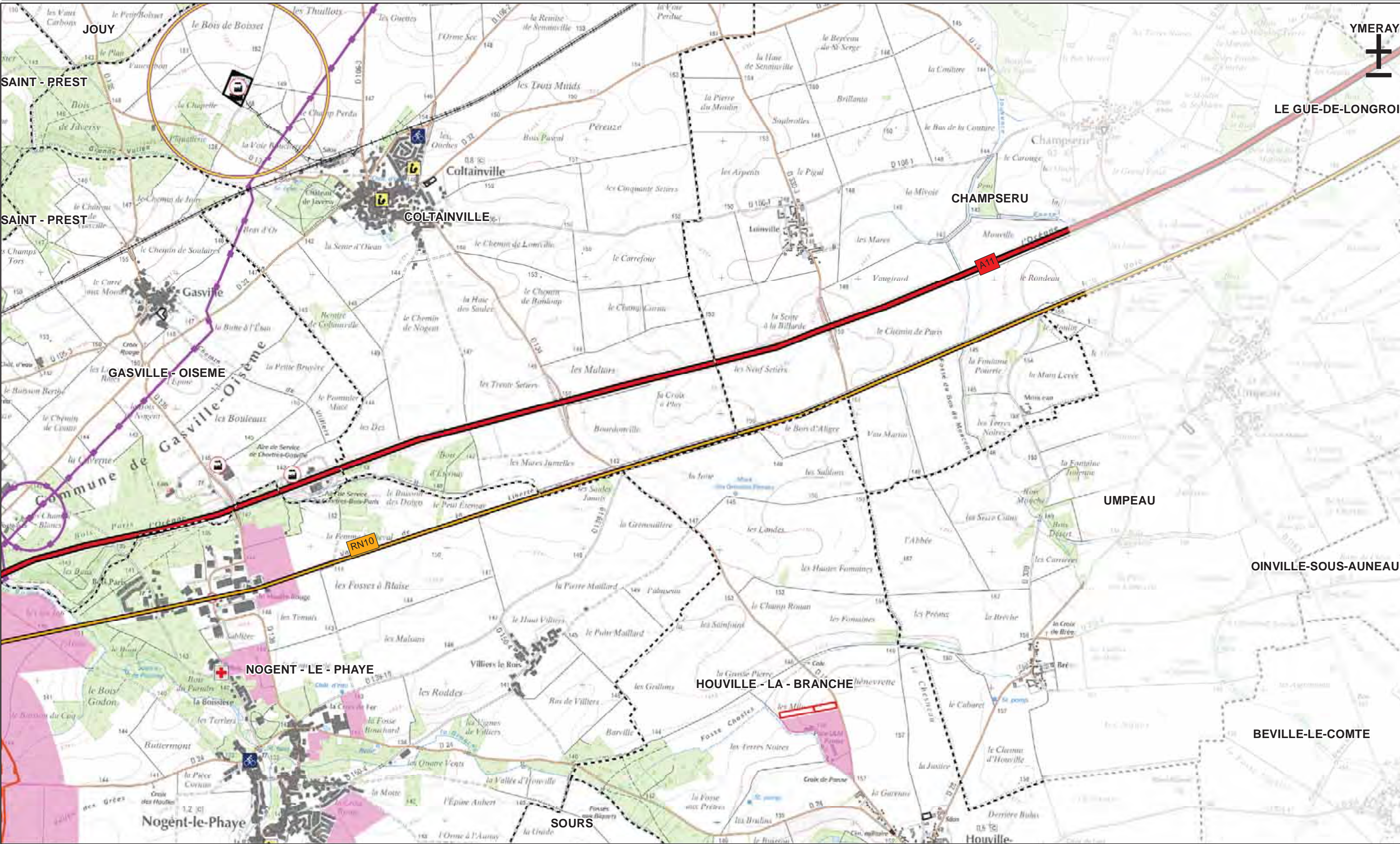
- Limite communale
- Réseau routier principal**
  - Autoroute
  - Nationale
  - Départementale

*La légende complète se trouve sur une page à part*

Le 31/08/2012
   
 0 1 2 Km







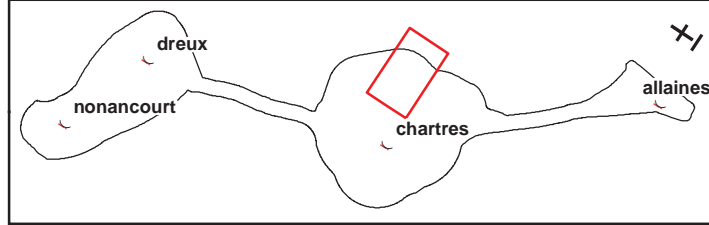
**Légende**

- Limite communale
- Réseau routier principal**
  - Autoroute
  - Nationale
  - Départementale

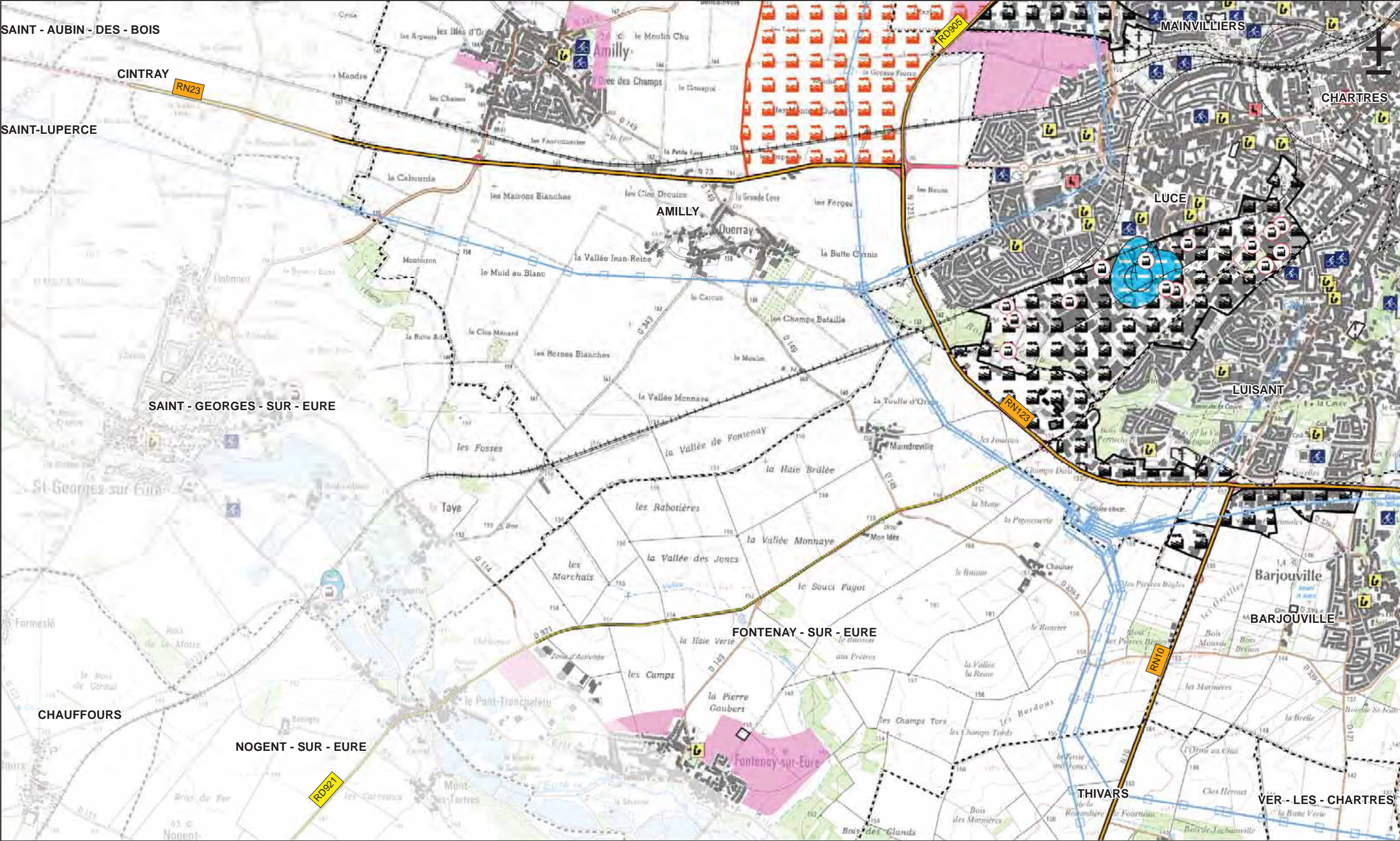
*La légende complète se trouve sur une page à part*

Le 31/08/2012

0 1 2 Km







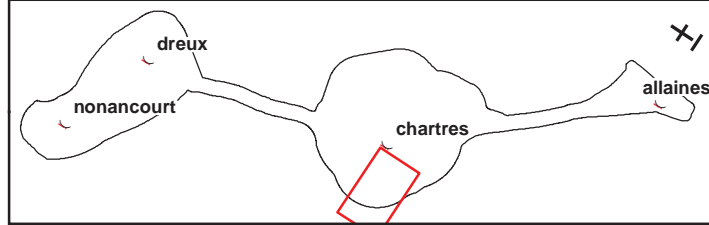
**Légende**

- Réseau routier principal
- Autoroute
- Nationale
- Départementale
- Limite communale

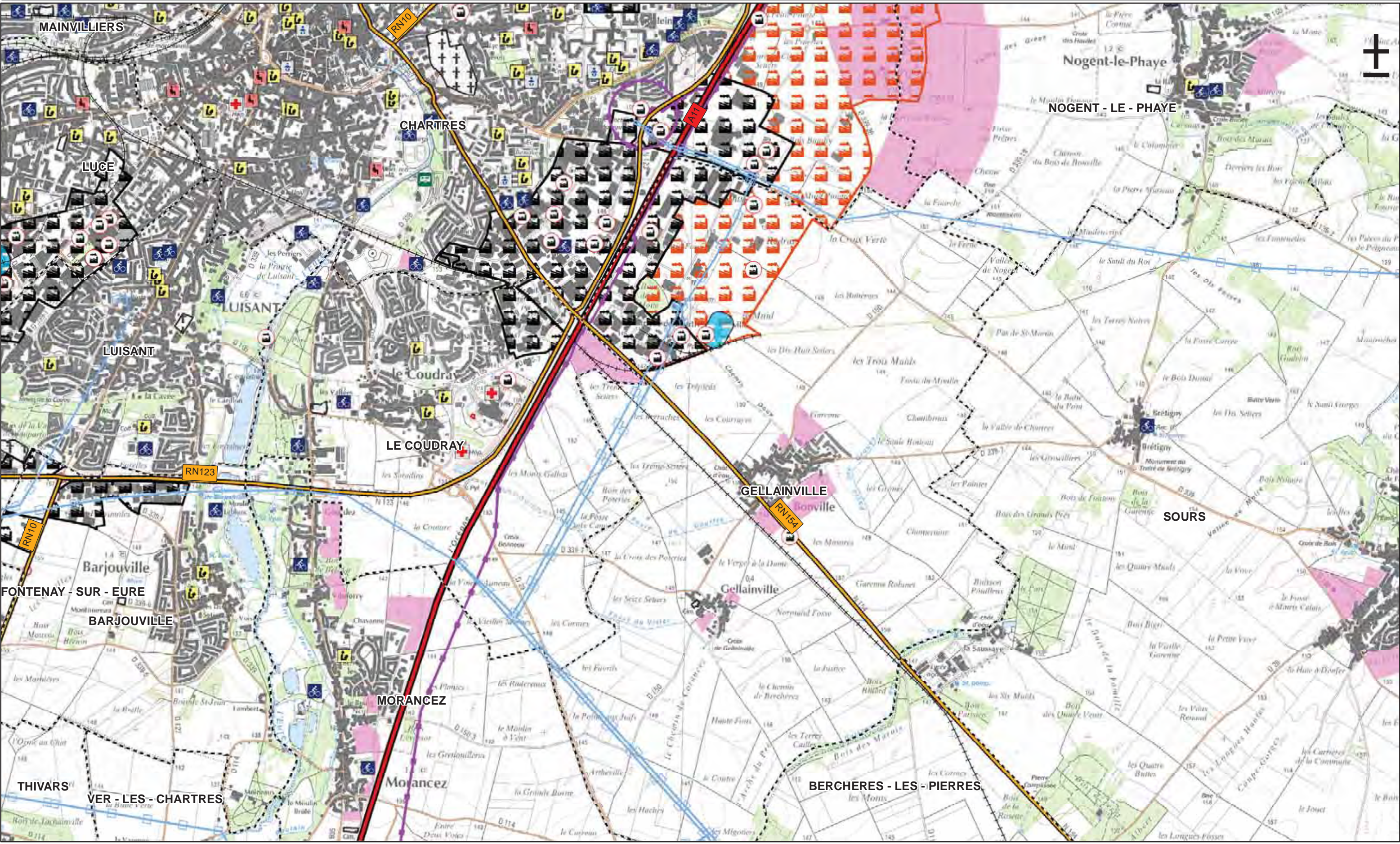
*La légende complète se trouve sur une page à part*

Le 31/08/2012

0 1 2 Km







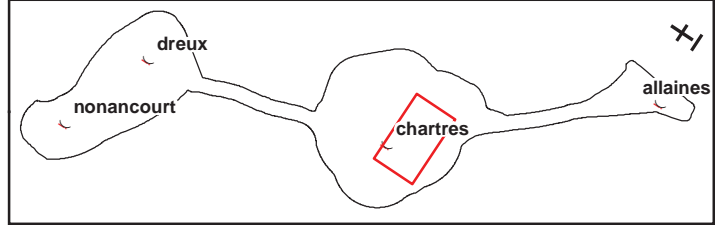
**Légende**

- Réseau routier principal
- Autoroute
- Nationale
- Départementale
- Limite communale

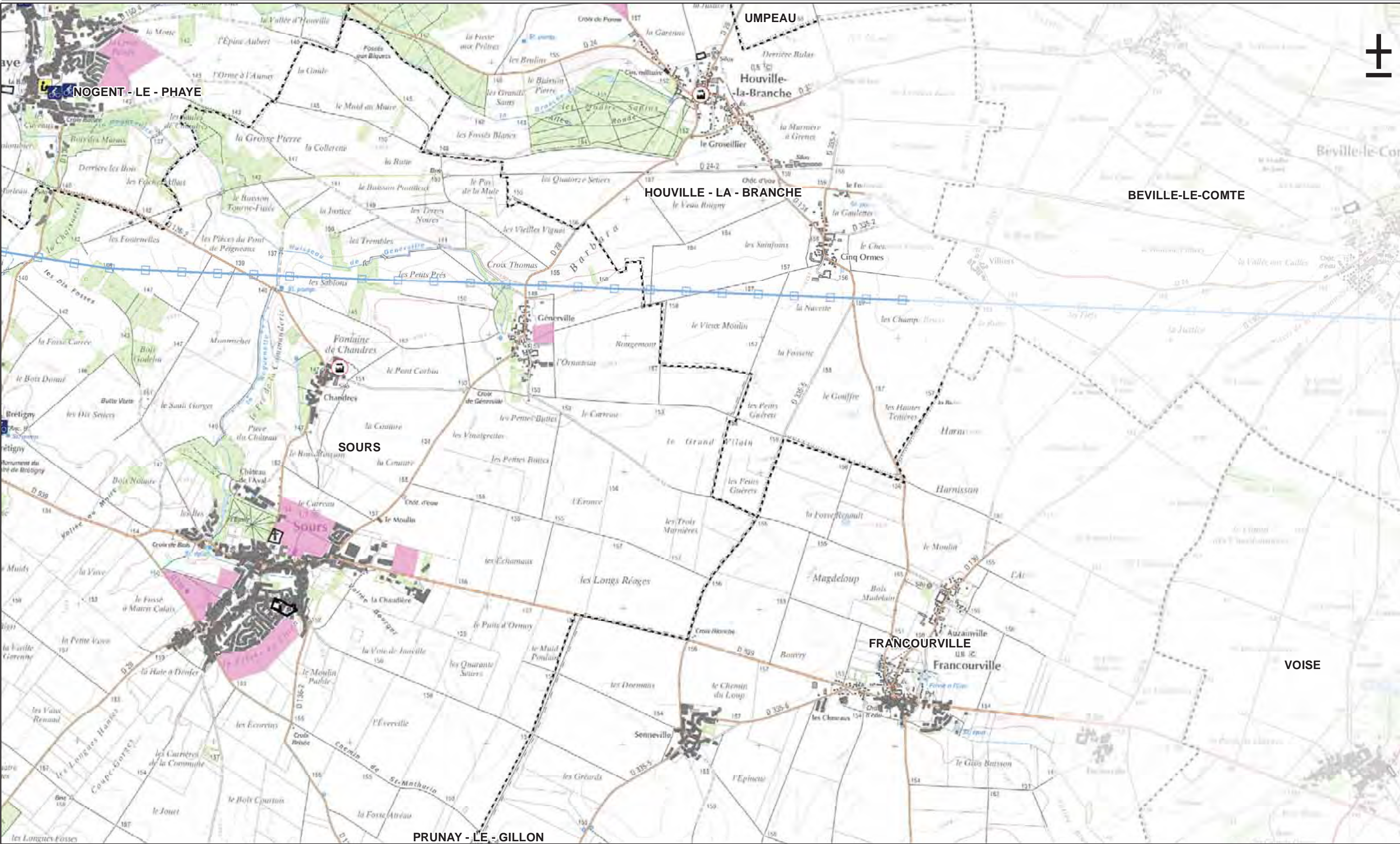
*La légende complète se trouve sur une page à part*

Le 31/08/2012

0 1 2 Km







**Légende**

- Réseau routier principal
- Autoroute
- Nationale
- Départementale
- Limite communale

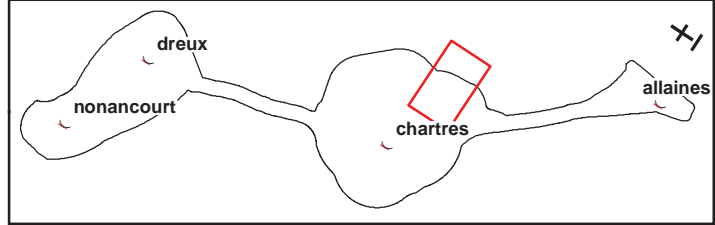
*La légende complète se trouve sur une page à part*

egis structures & environnement

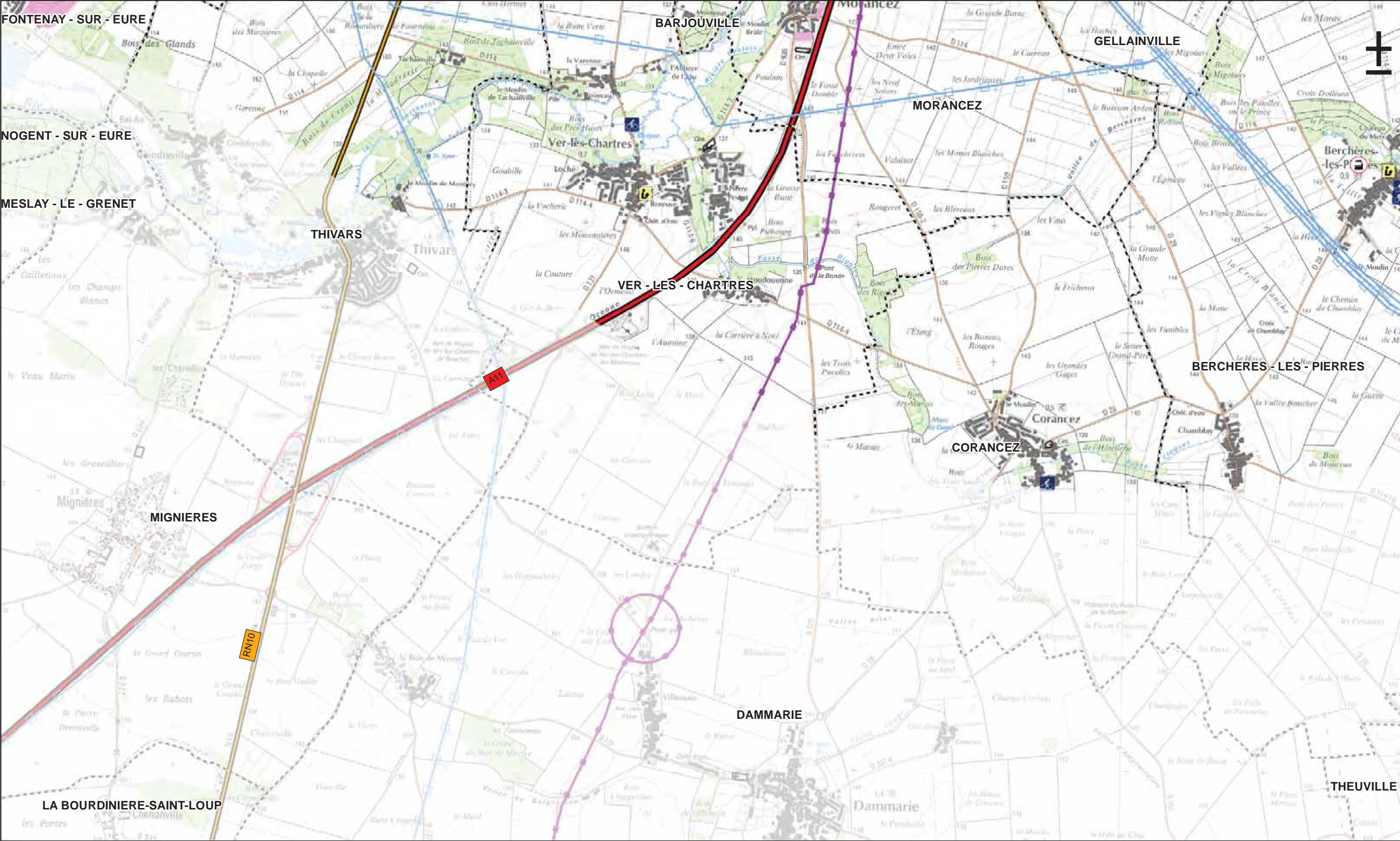
IGN

Le 31/08/2012

0 1 2 Km







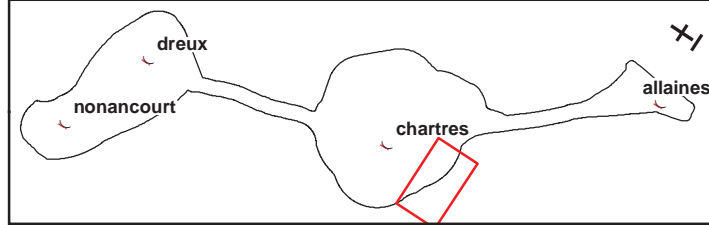
**Légende**

- Limite communale
- Réseau routier principal**
  - Autoroute
  - Nationale
  - Départementale

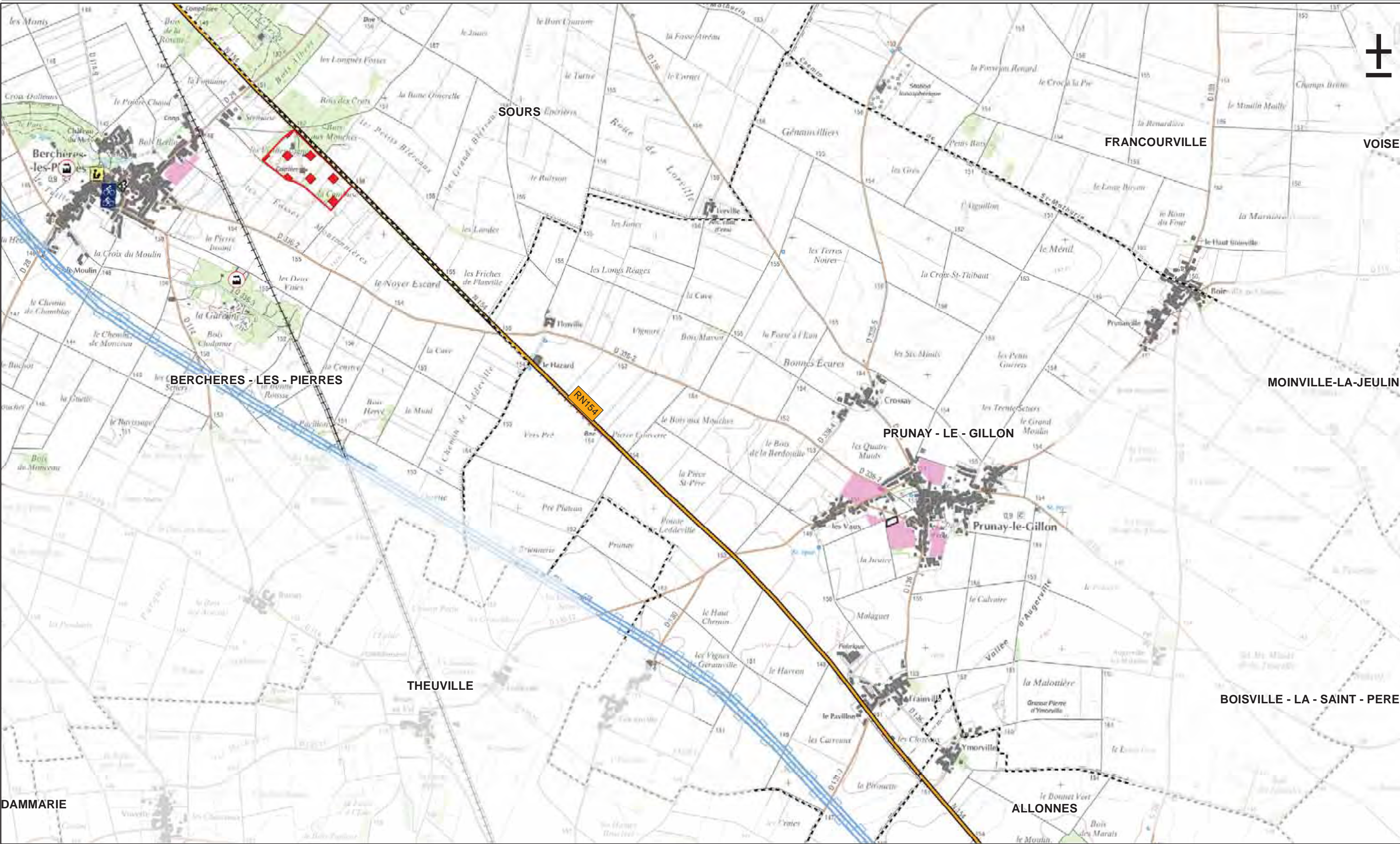
*La légende complète se trouve sur une page à part*

Le 31/08/2012

0 1 2 Km







**Légende**

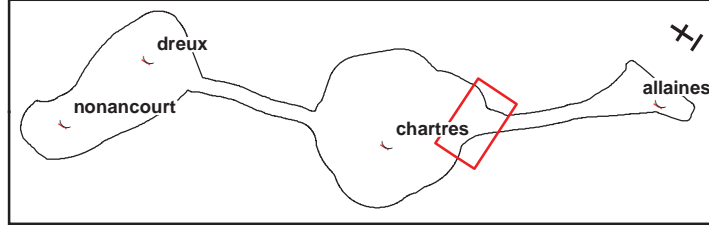
- Limite communale
- Réseau routier principal**
  - Autoroute
  - Nationale
  - Départementale

*La légende complète se trouve sur une page à part*

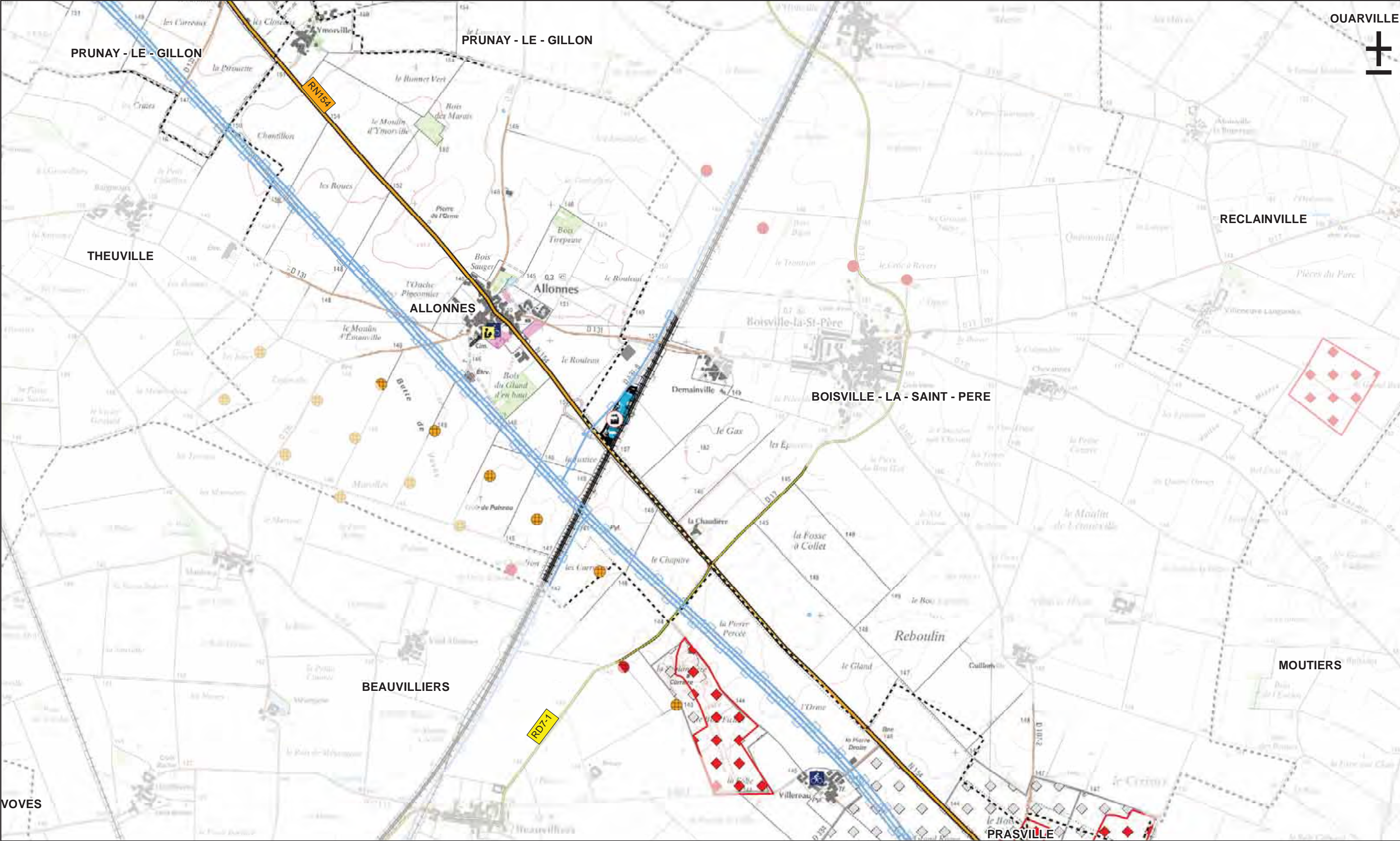
egis structures & environnement

Le 31/08/2012

0 1 2 Km







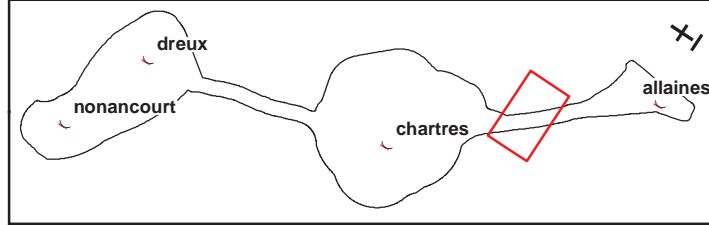
**Légende**

- Limite communale
- Réseau routier principal**
  - Autoroute
  - Nationale
  - Départementale

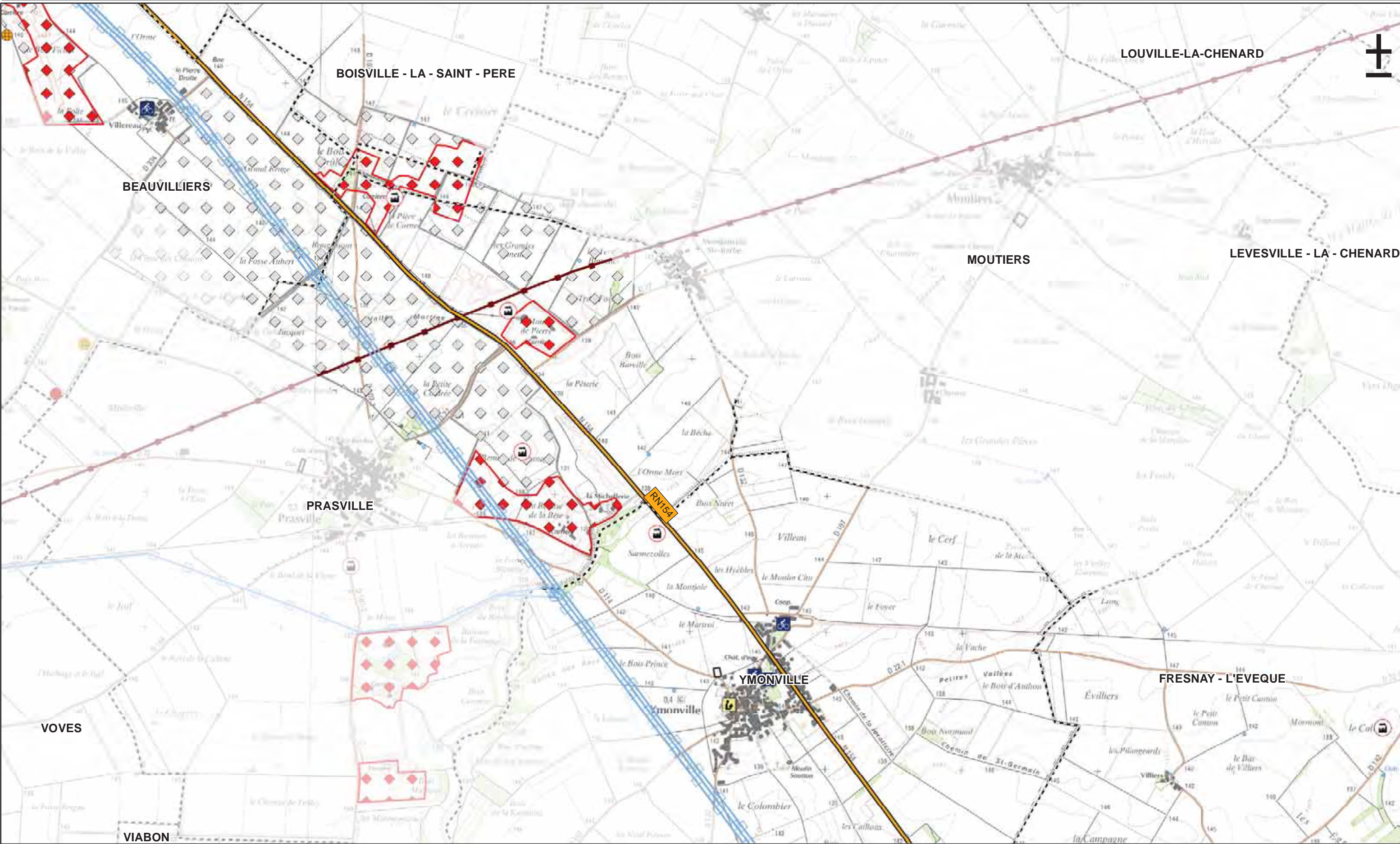
*La légende complète se trouve sur une page à part*

Le 31/08/2012

0 1 2 Km







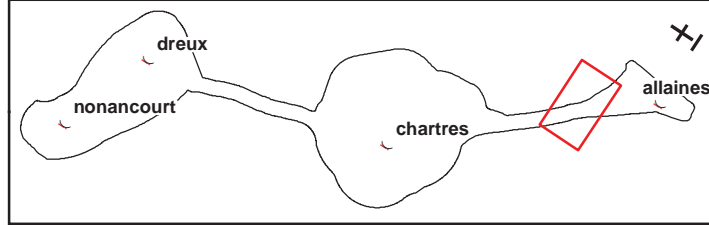
**Légende**

- Limite communale
- Réseau routier principal
- Autoroute
- Nationale
- Départementale

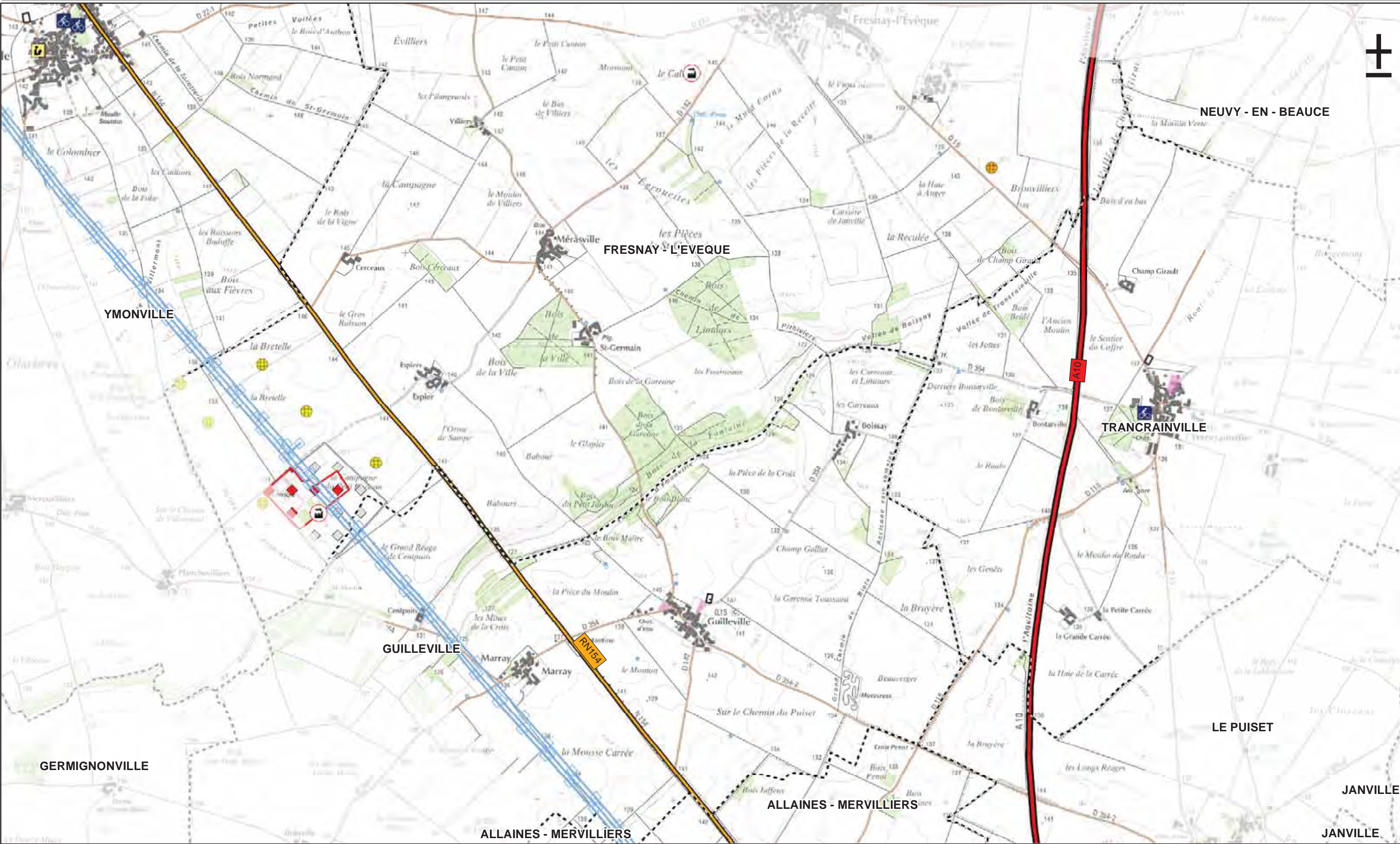
*La légende complète se trouve sur une page à part*

Le 31/08/2012

0 1 2 Km







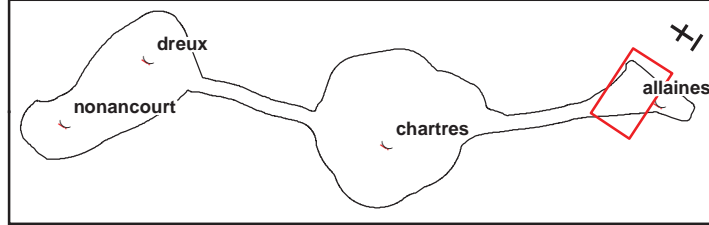
**Légende**

- Limite communale
- Réseau routier principal**
  - Autoroute
  - Nationale
  - Départementale

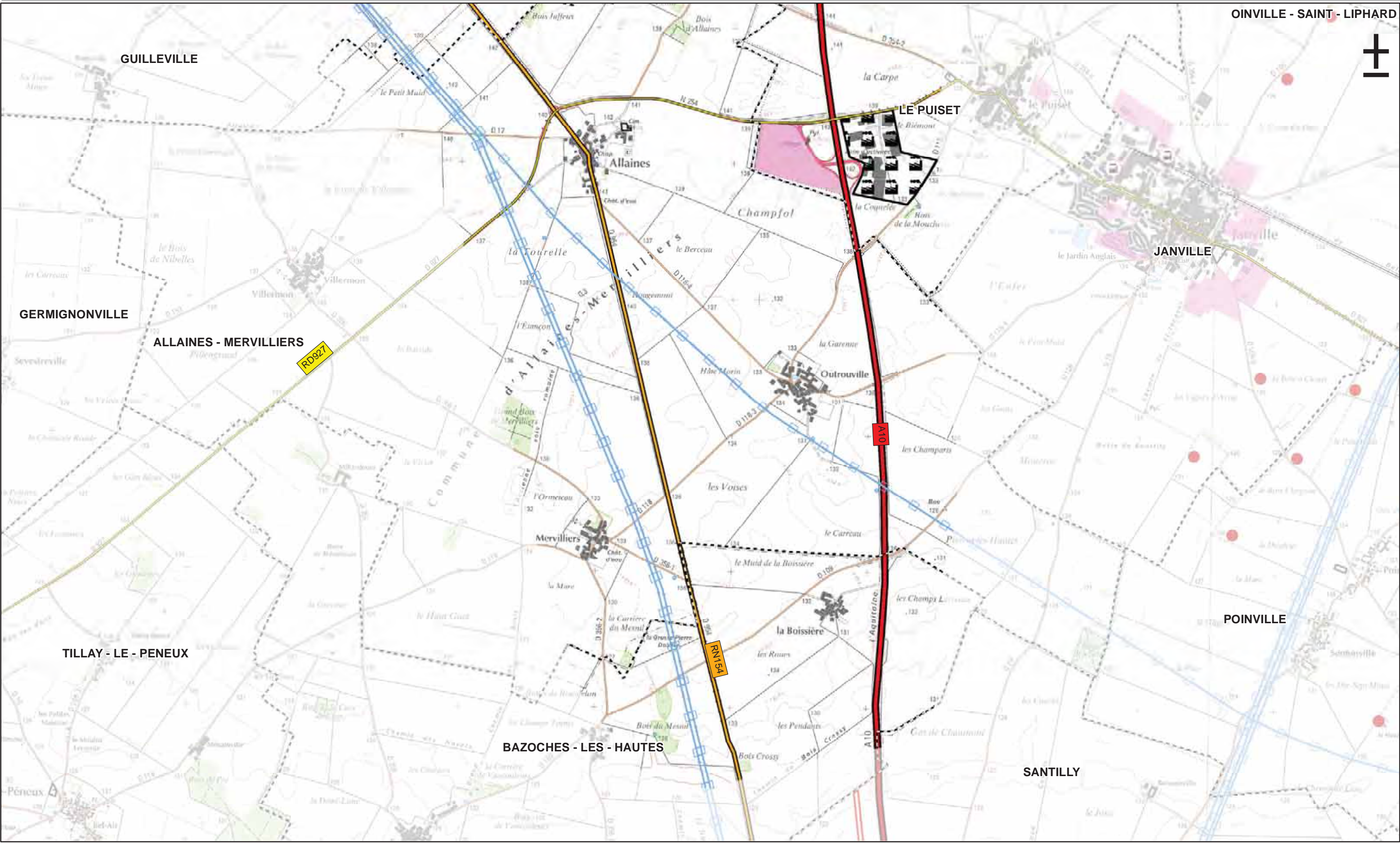
*La légende complète se trouve sur une page à part*

Le 31/08/2012

0 1 2 Km







**Légende**

- Réseau routier principal
- Autoroute
- Nationale
- Départementale
- Limite communale

*La légende complète se trouve sur une page à part*

egis structures & environnement

Le 31/08/2012

0 1 2 Km

