









 Limite administrative



Infrastructure de transport

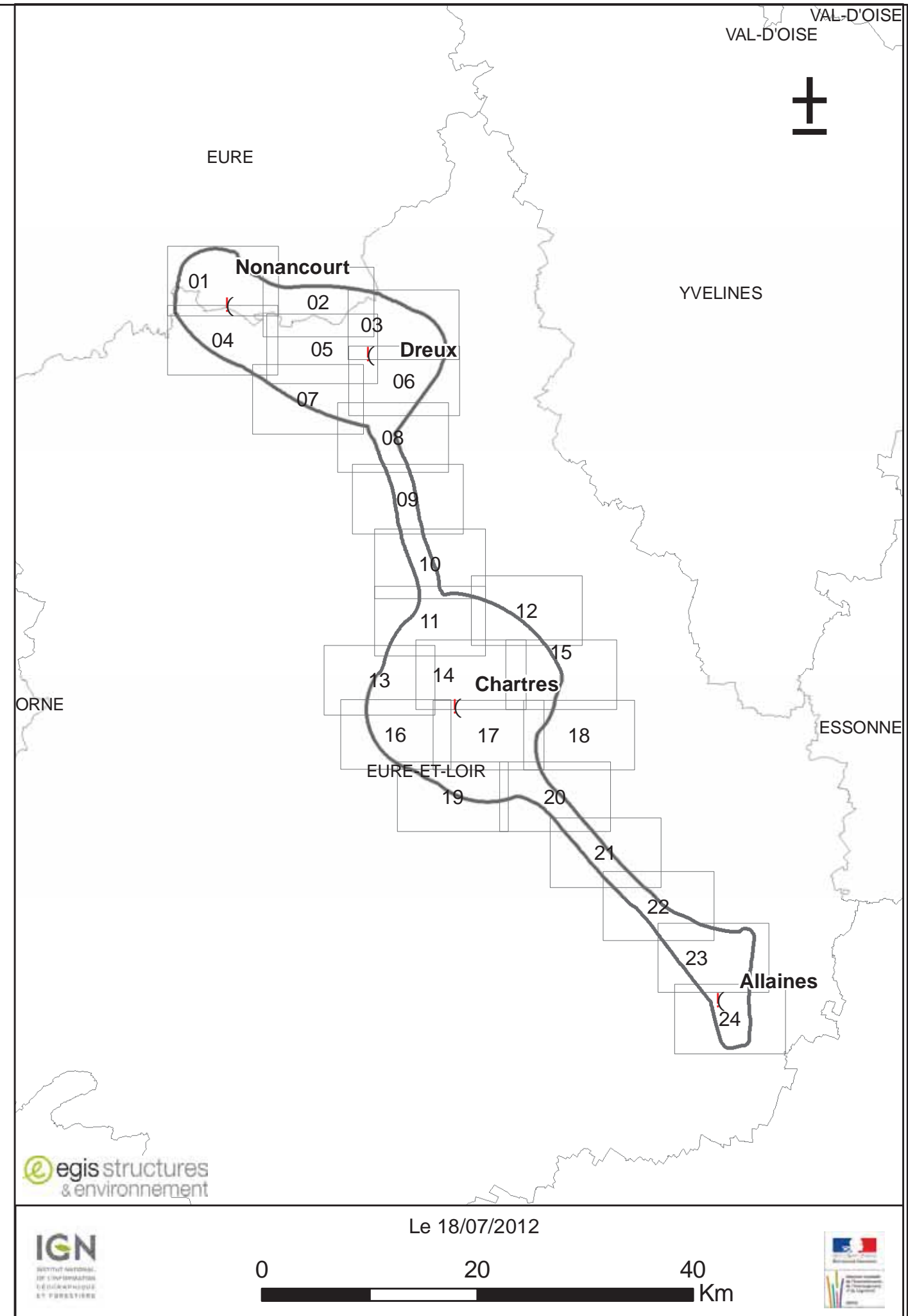
-  Autoroute
-  Route nationale
-  Route départementale

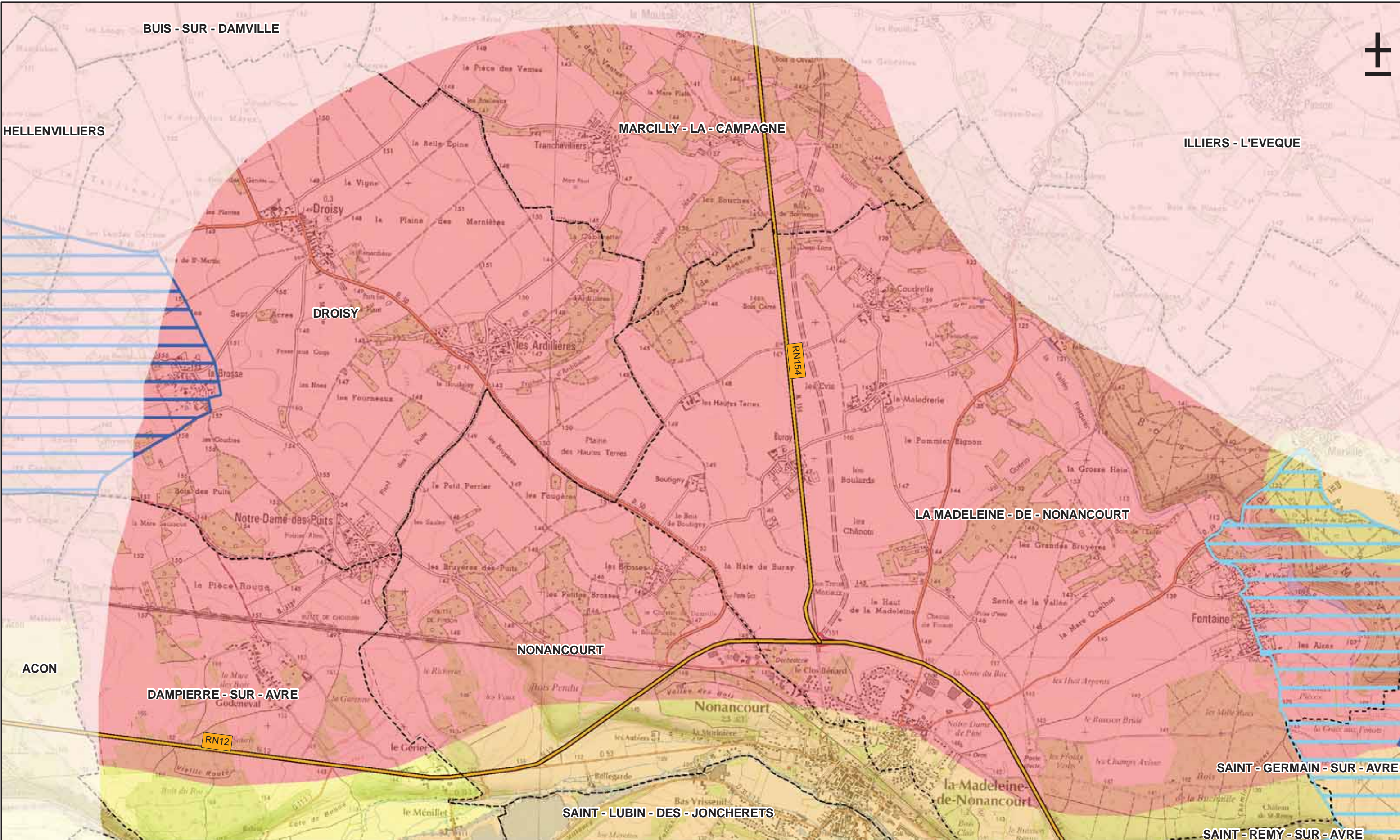
Captages et périmètres de protection

-  Captages en projet
-  Captages privés
-  Captages publics
-  Périmètre de protection rapproché
-  Périmètre de protection éloigné

Vulnérabilité des eaux souterraines

-  Très faible
-  Faible
-  Moyenne
-  Forte
-  Très forte





Légende

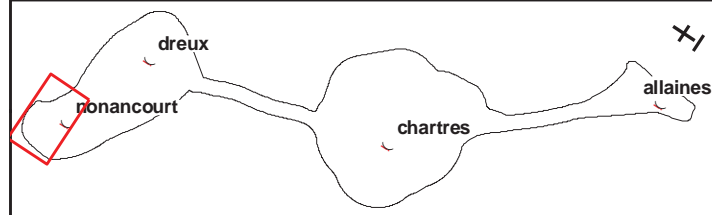
--- Limite communale

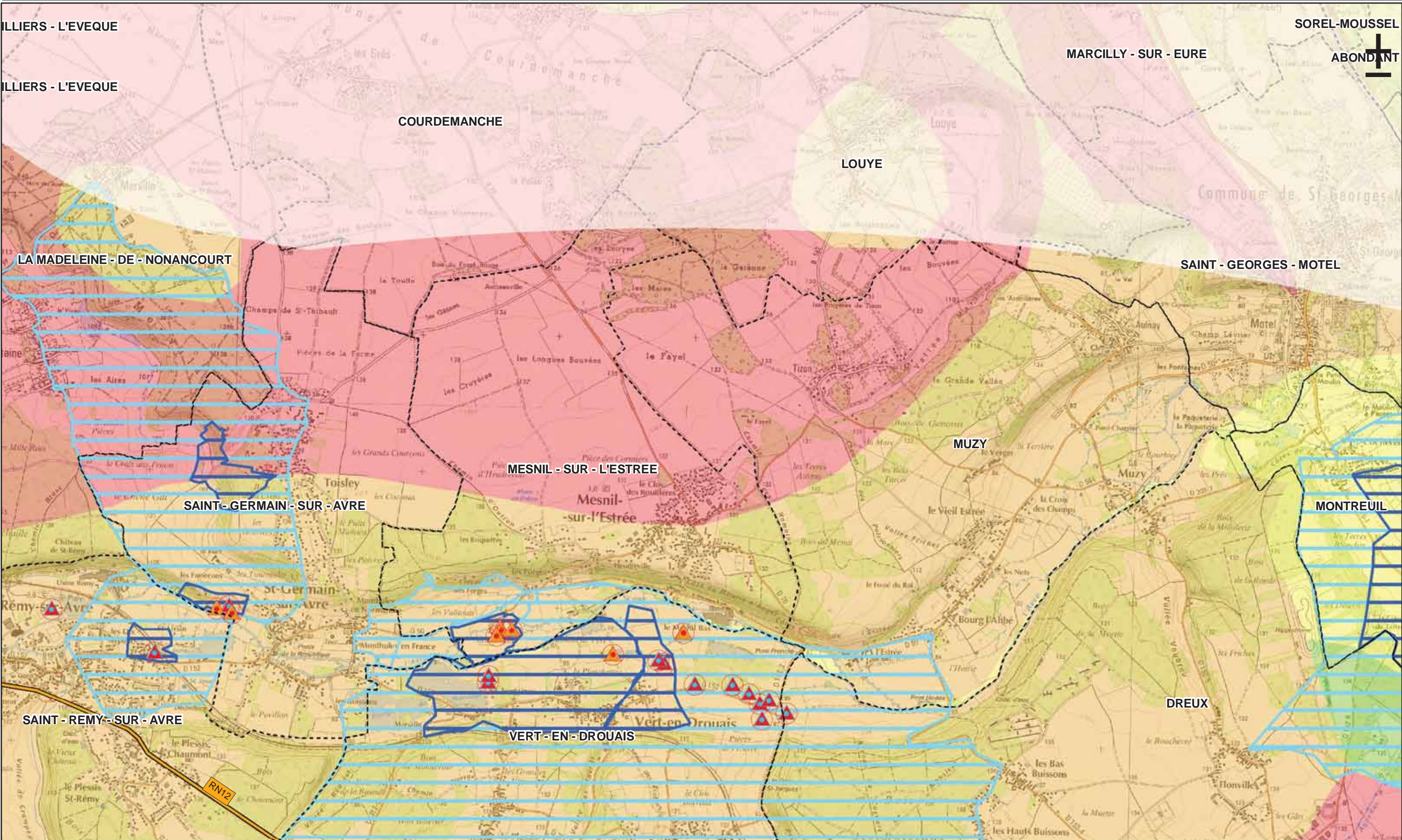
- Réseau routier principal
- Autoroute
 - Nationale
 - Départementale

La légende complète se trouve sur une page à part



Le 18/07/2012





Légende

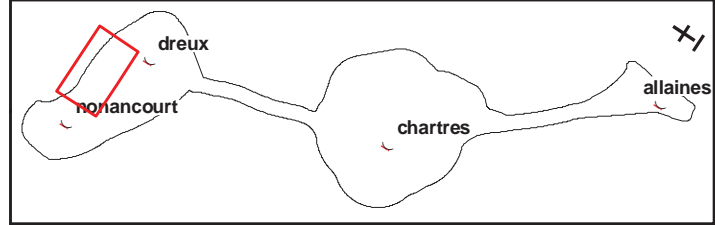
- Limite communale
- Réseau routier principal
 - Autoroute
 - Nationale
 - Départementale

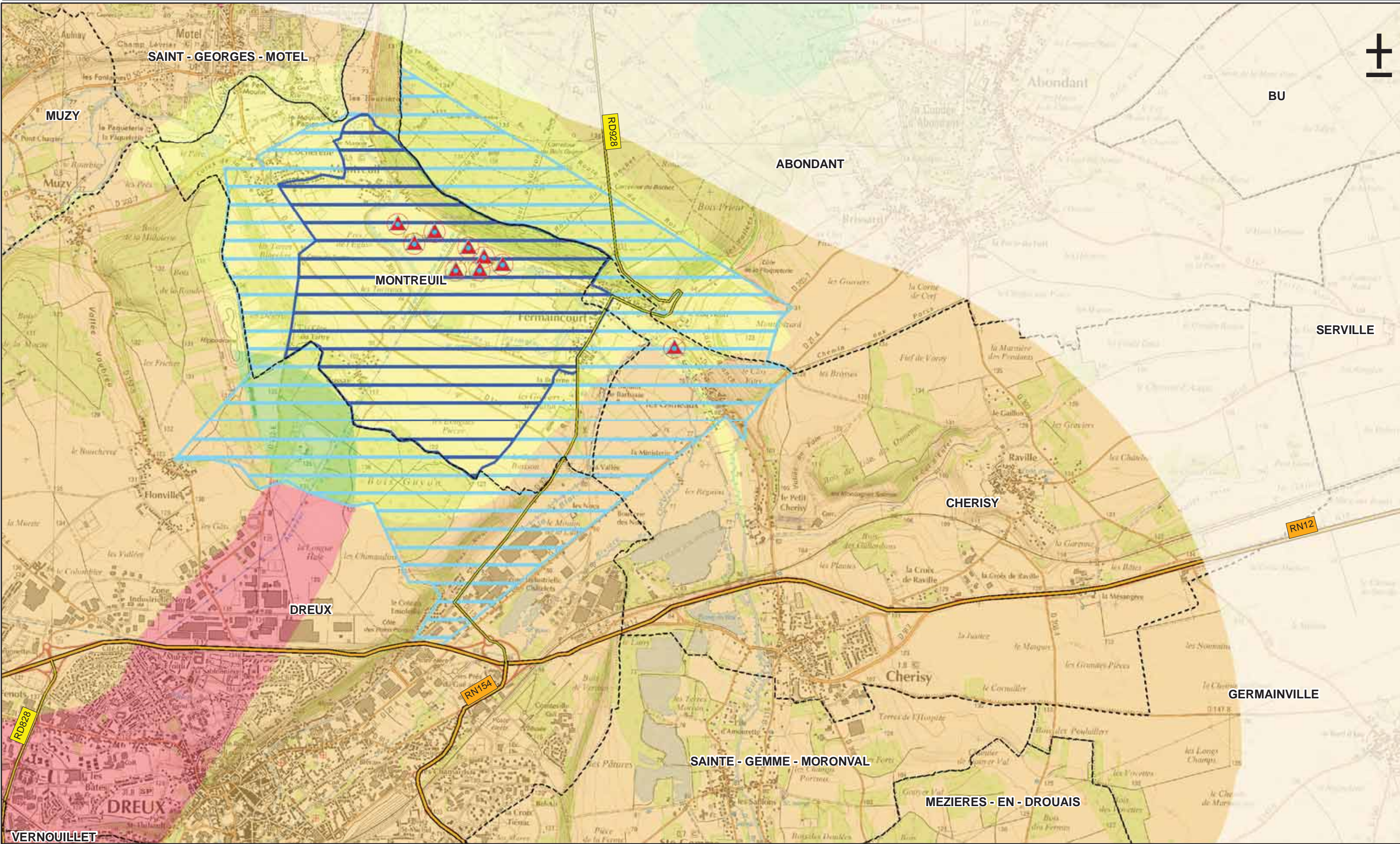
La légende complète se trouve sur une page à part

egisstructures à l'environnement





Le 18/07/2012

0 1 2 Km






Légende


-  Limite communale
-  Autoroute
-  Nationale
-  Départementale

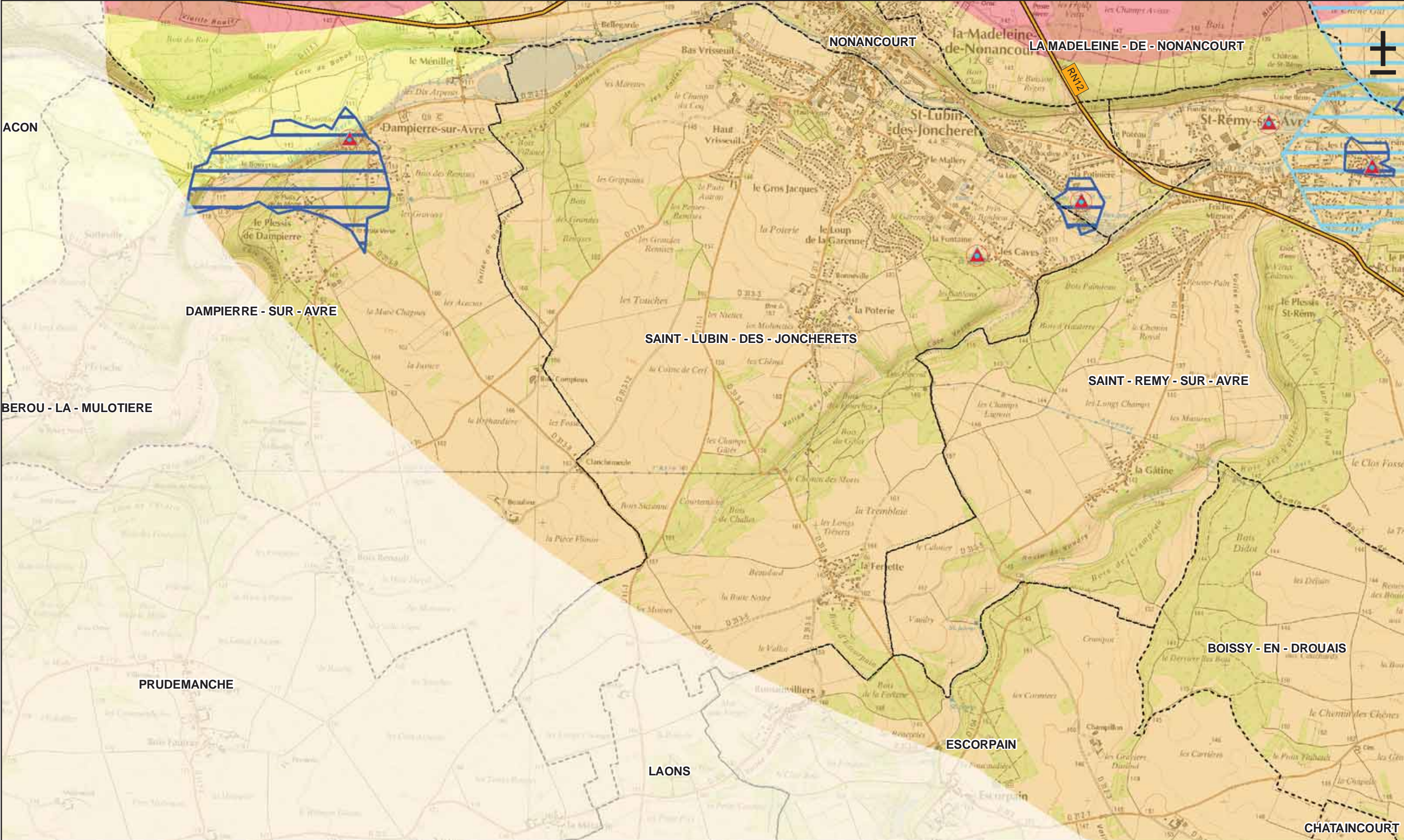
La légende complète se trouve sur une page à part


Le 18/07/2012

0 1 2 Km






Légende

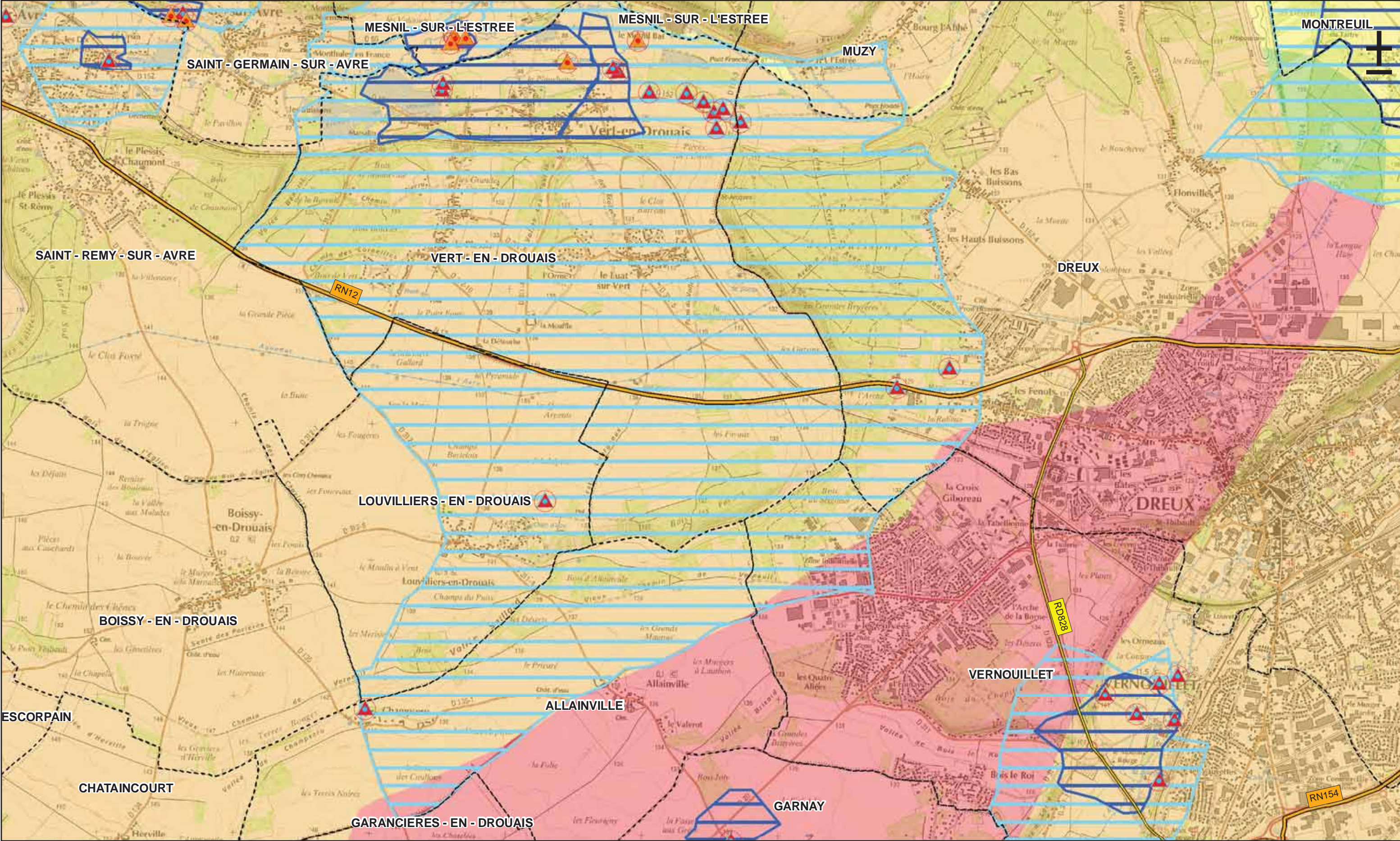
- Limite communale
- Réseau routier principal**
 - Autoroute
 - Nationale
 - Départementale

La légende complète se trouve sur une page à part

Le 18/07/2012

0 1 2 Km





Légende

- Limite communale
- Réseau routier principal
 - Autoroute
 - Nationale
 - Départementale

La légende complète se trouve sur une page à part

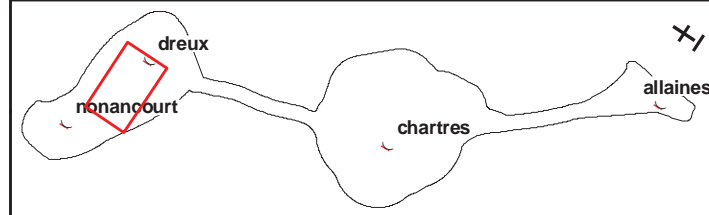
egis structures à l'environnement

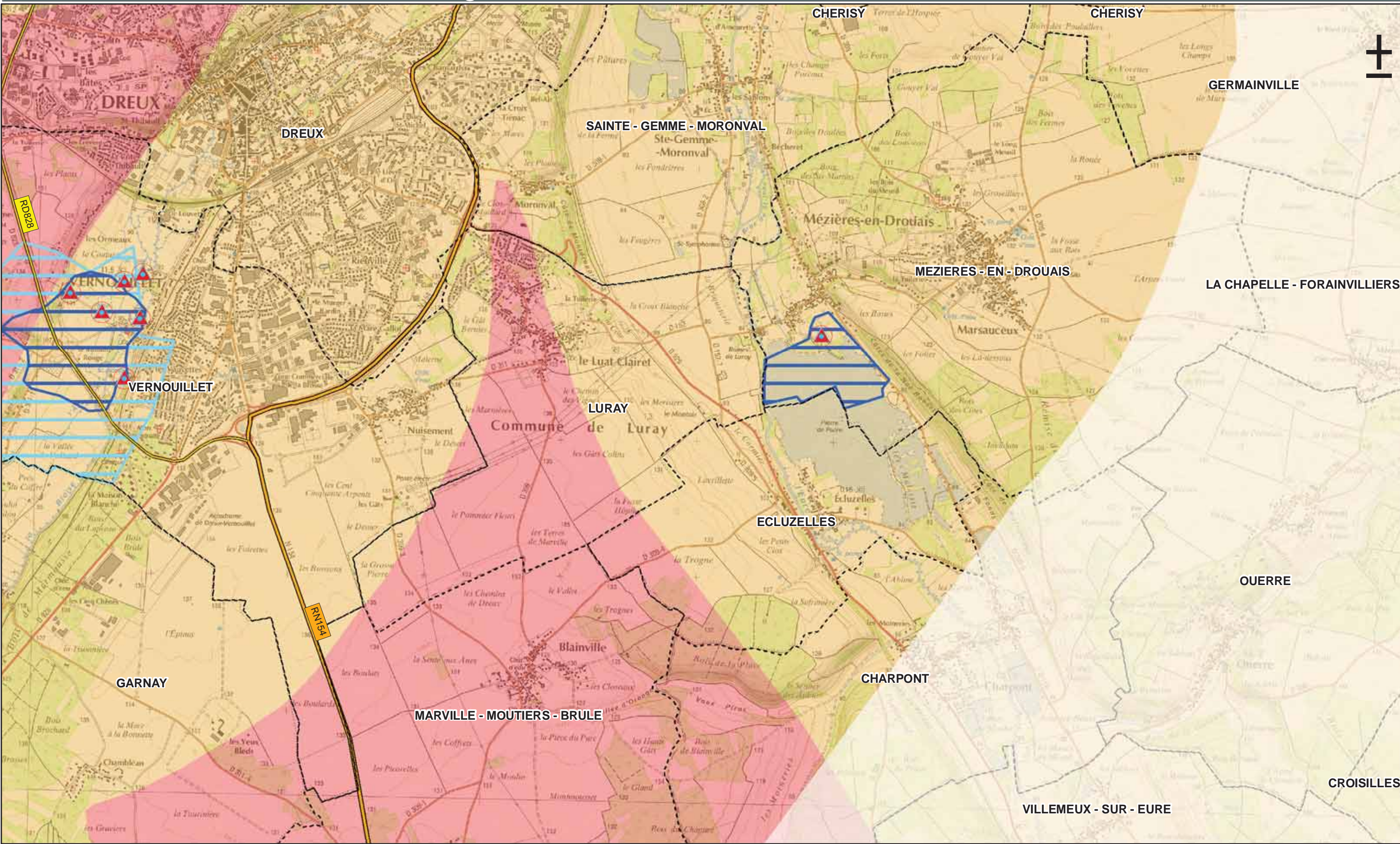
Le 18/07/2012

0 1 2 Km

IGN

Le 18/07/2012






Légende

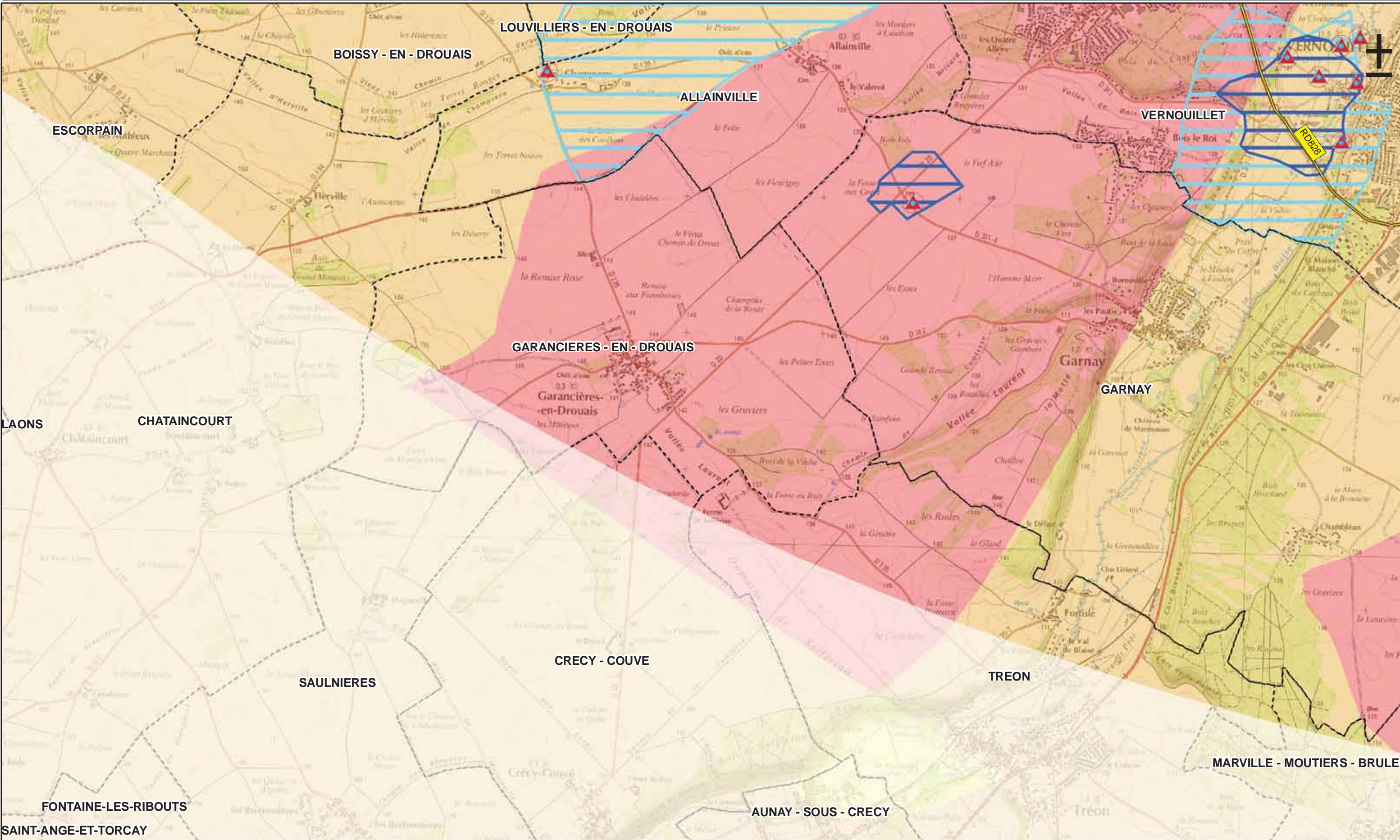
- Limite communale
- Réseau routier principal
 - Autoroute
 - Nationale
 - Départementale

La légende complète se trouve sur une page à part

Le 18/07/2012

0 1 2 Km





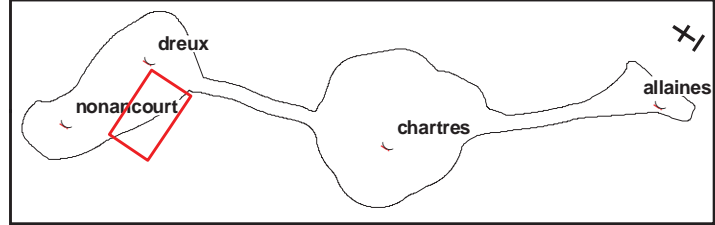
Légende

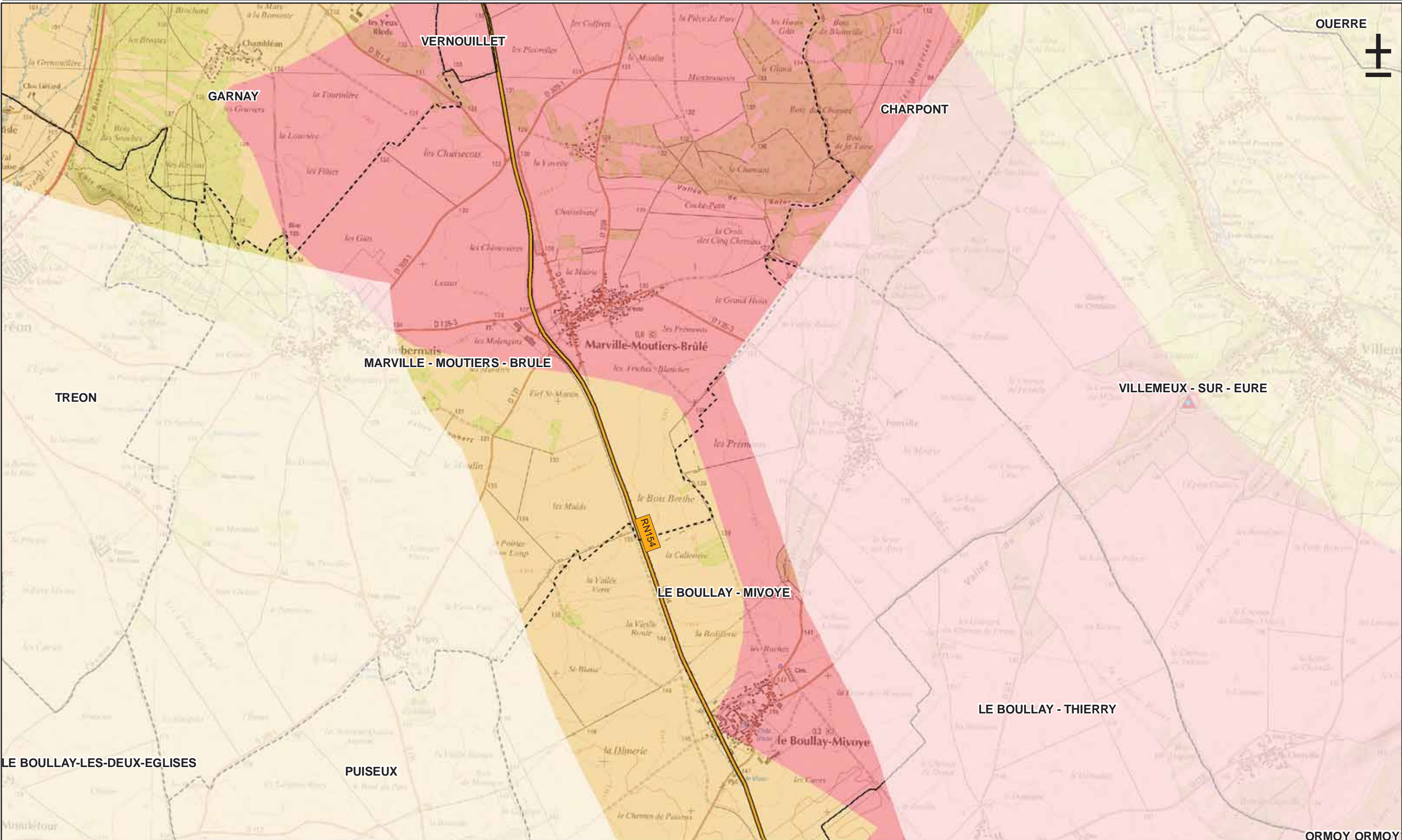
- Limite communale
- Réseau routier principal**
 - Autoroute
 - Nationale
 - Départementale

La légende complète se trouve sur une page à part

Le 18/07/2012

0 1 2 Km





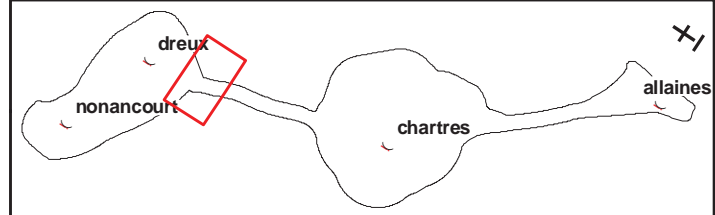
Légende

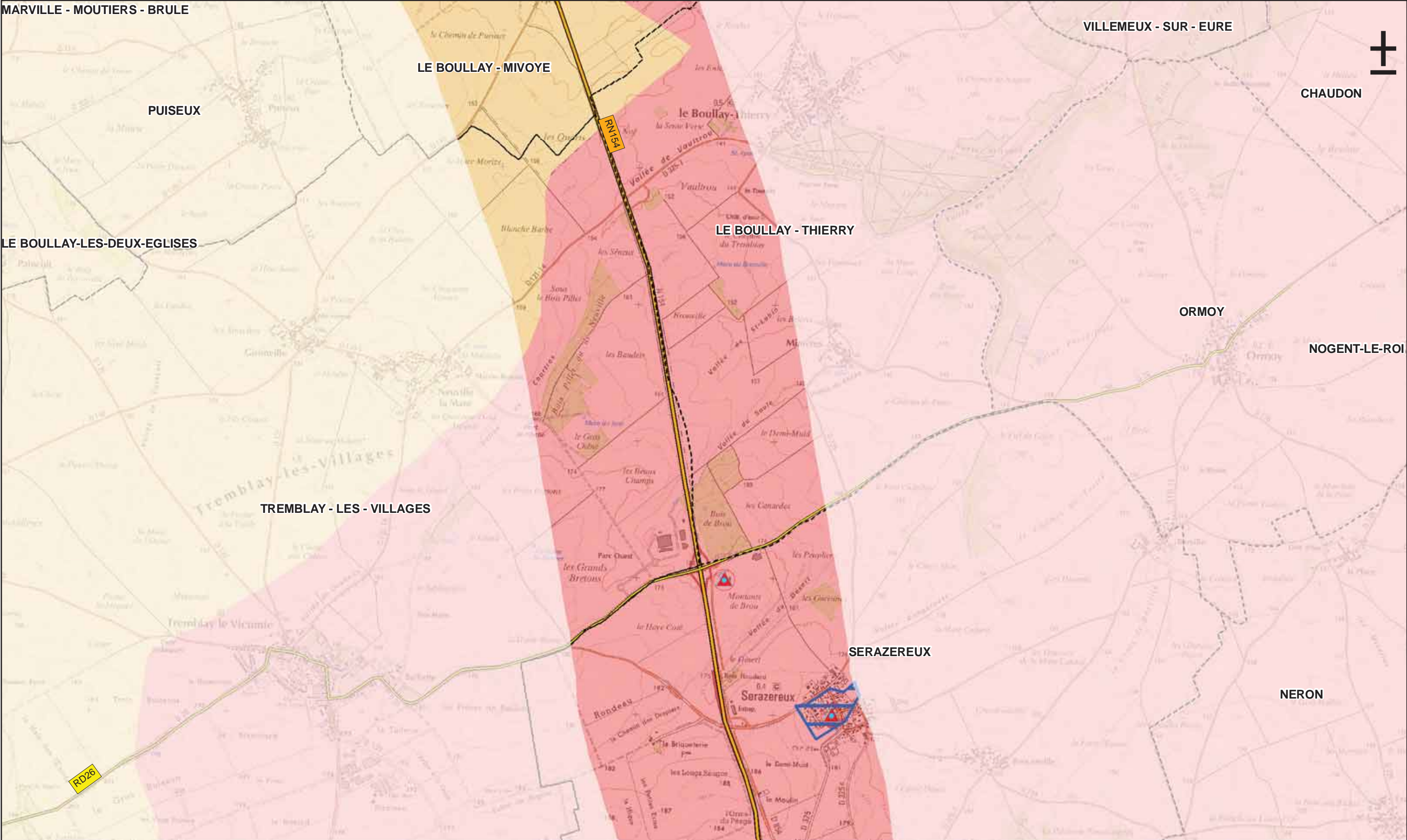
- Limite communale
- Réseau routier principal**
 - Autoroute
 - Nationale
 - Départementale

La légende complète se trouve sur une page à part



Le 18/07/2012





Légende

--- Limite communale

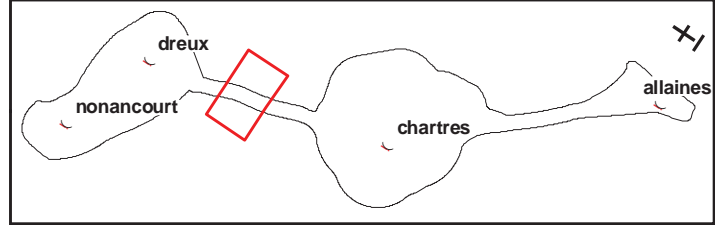
Réseau routier principal

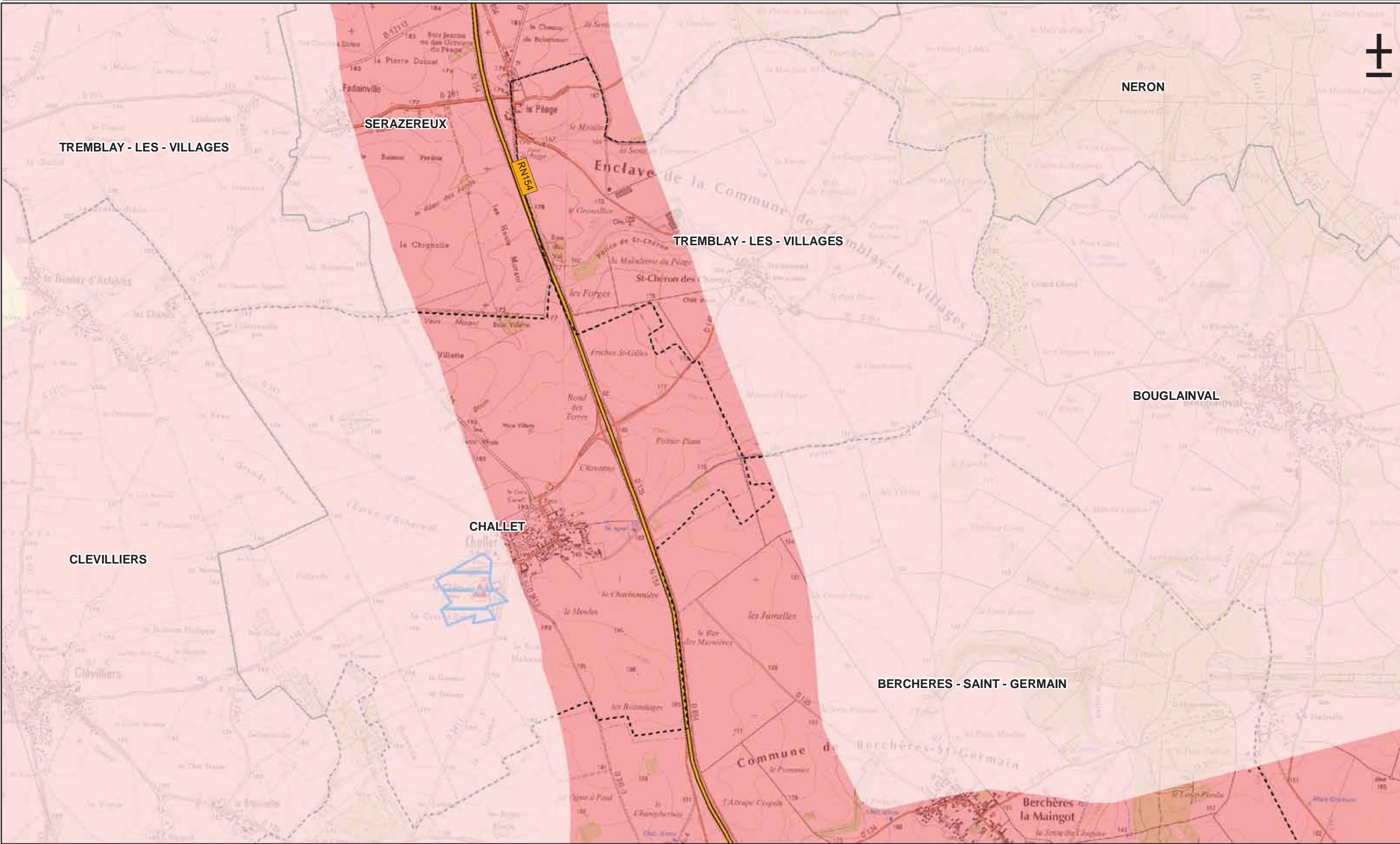
- Autoroute
- Nationale
- Départementale

La légende complète se trouve sur une page à part

Le 18/07/2012

0 1 2 Km





Légende

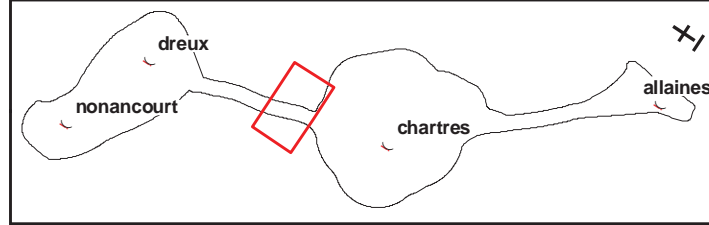
- Réseau routier principal
- Autoroute
- Nationale
- Départementale
- Limite communale

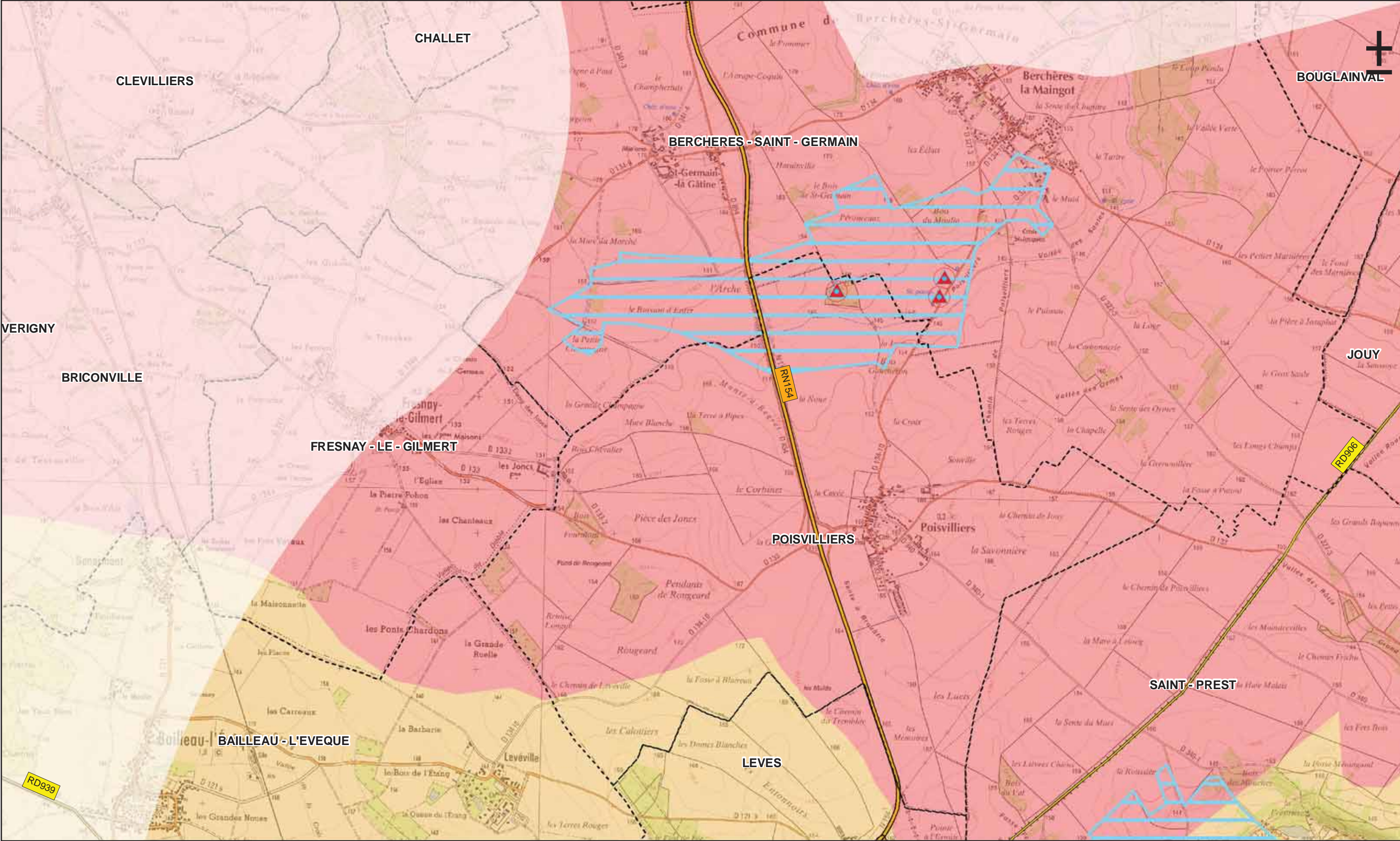
La légende complète se trouve sur une page à part

egisstructures à l'environnement

Le 18/07/2012

0 1 2 Km





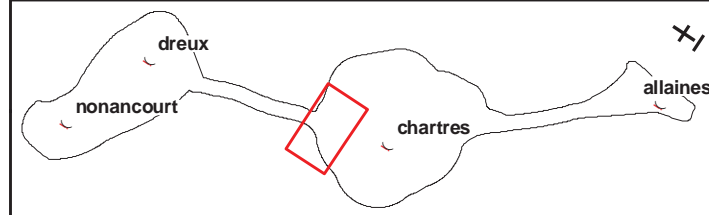
Légende

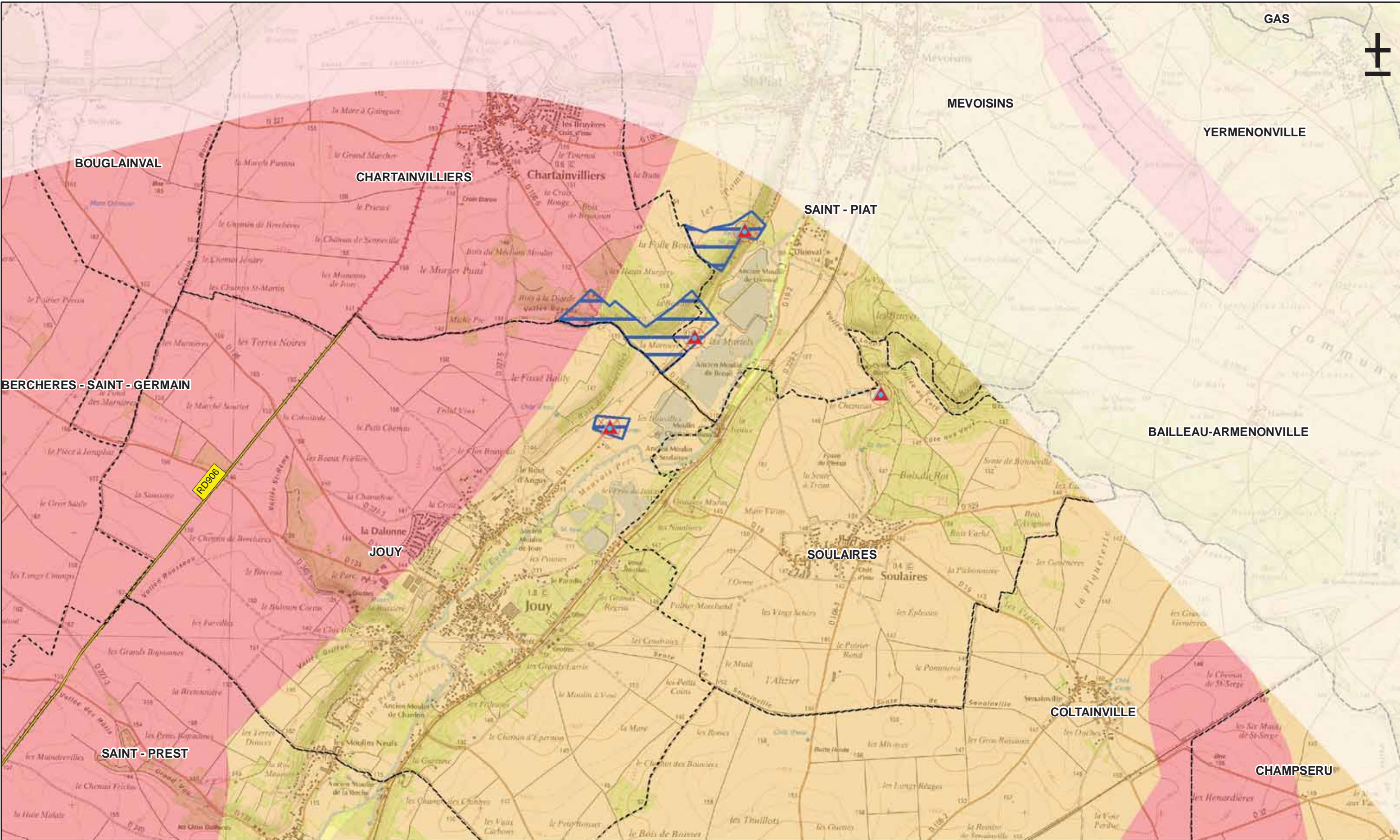
- Réseau routier principal
- Autoroute
- Nationale
- Départementale
- Limite communale

La légende complète se trouve sur une page à part

Le 18/07/2012

0 1 2 Km





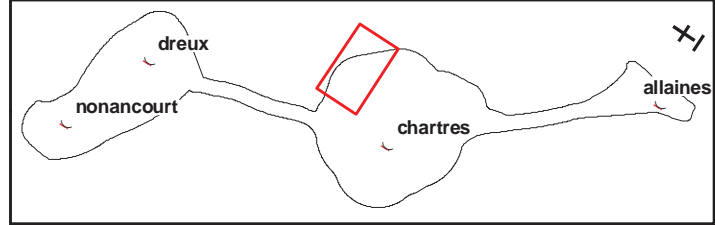
Légende

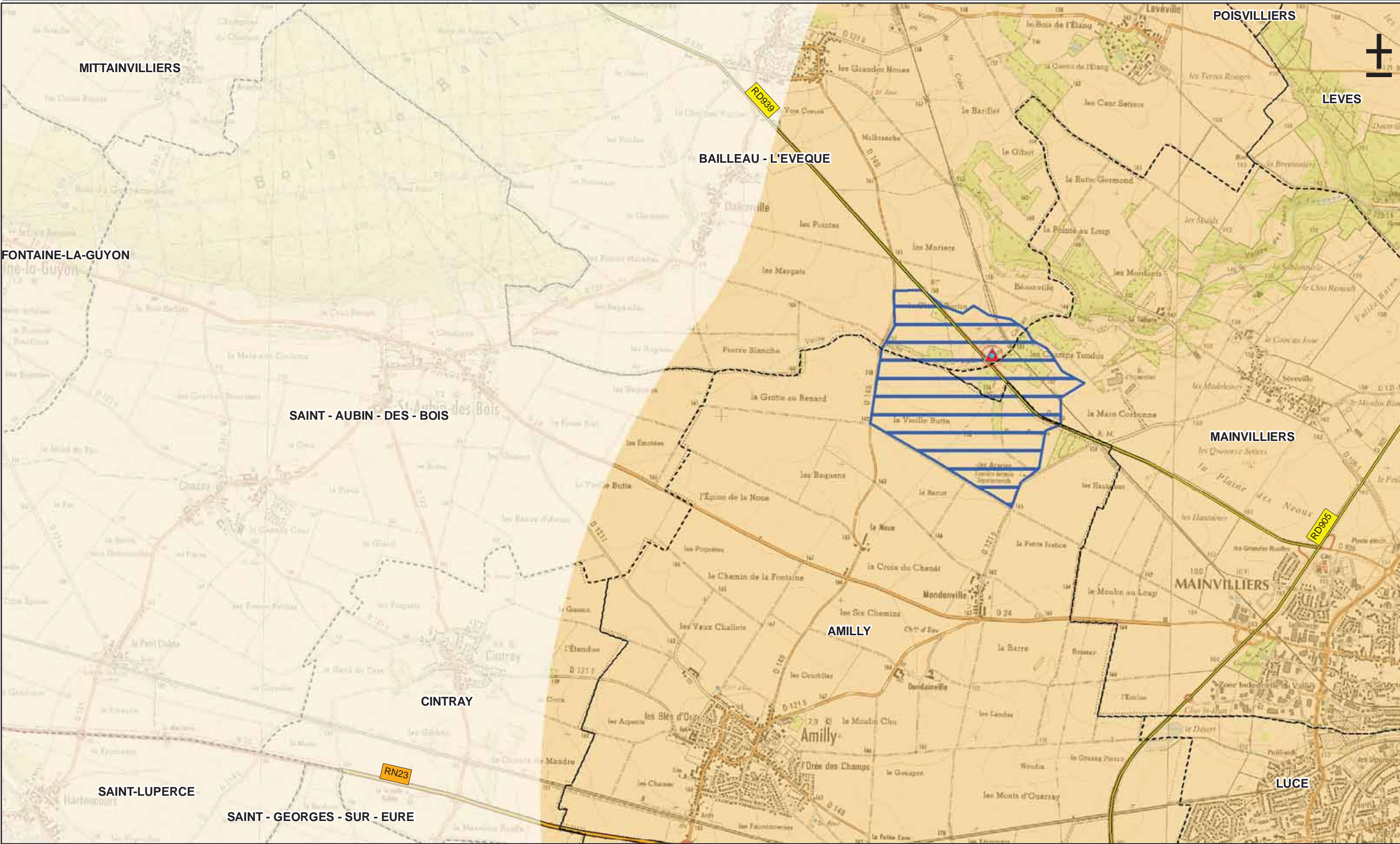
Limite communale
 Réseau routier principal
 Autoroute
 Nationale
 Départementale

La légende complète se trouve sur une page à part





Le 18/07/2012

0 1 2 Km






Légende

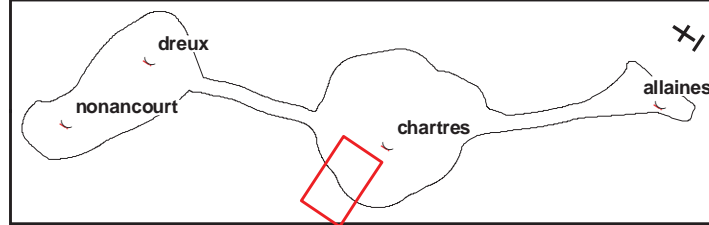
-  Limite communale
- Réseau routier principal**
 -  Autoroute
 -  Nationale
 -  Départementale

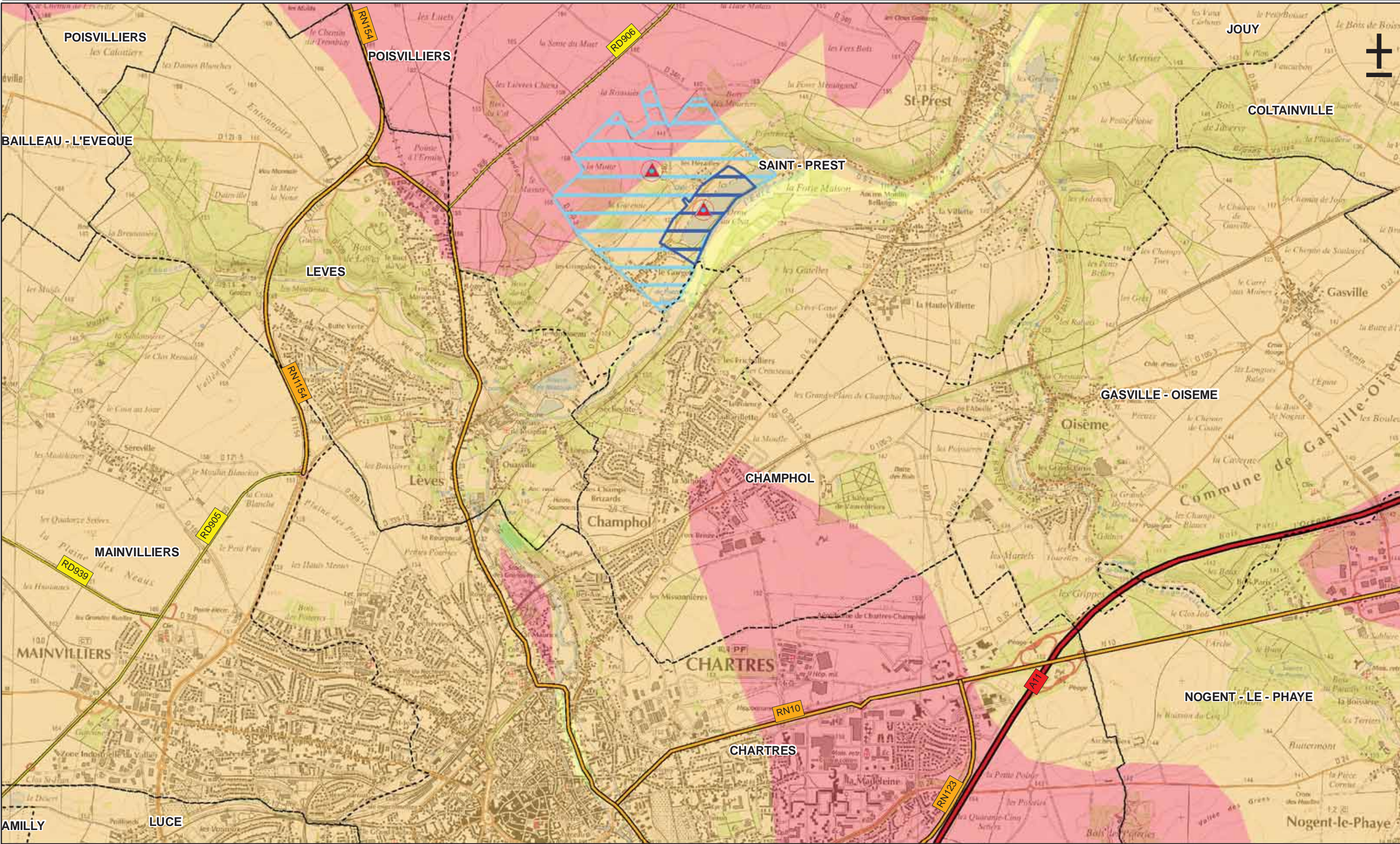
La légende complète se trouve sur une page à part

 Le 18/07/2012

0 1 2 Km





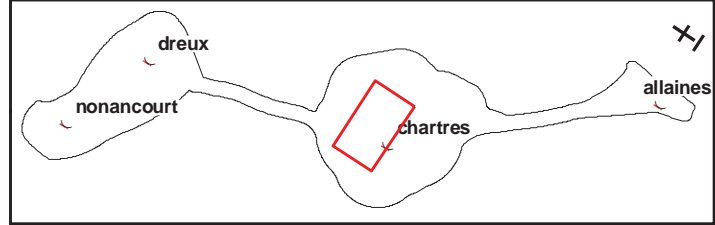
Légende

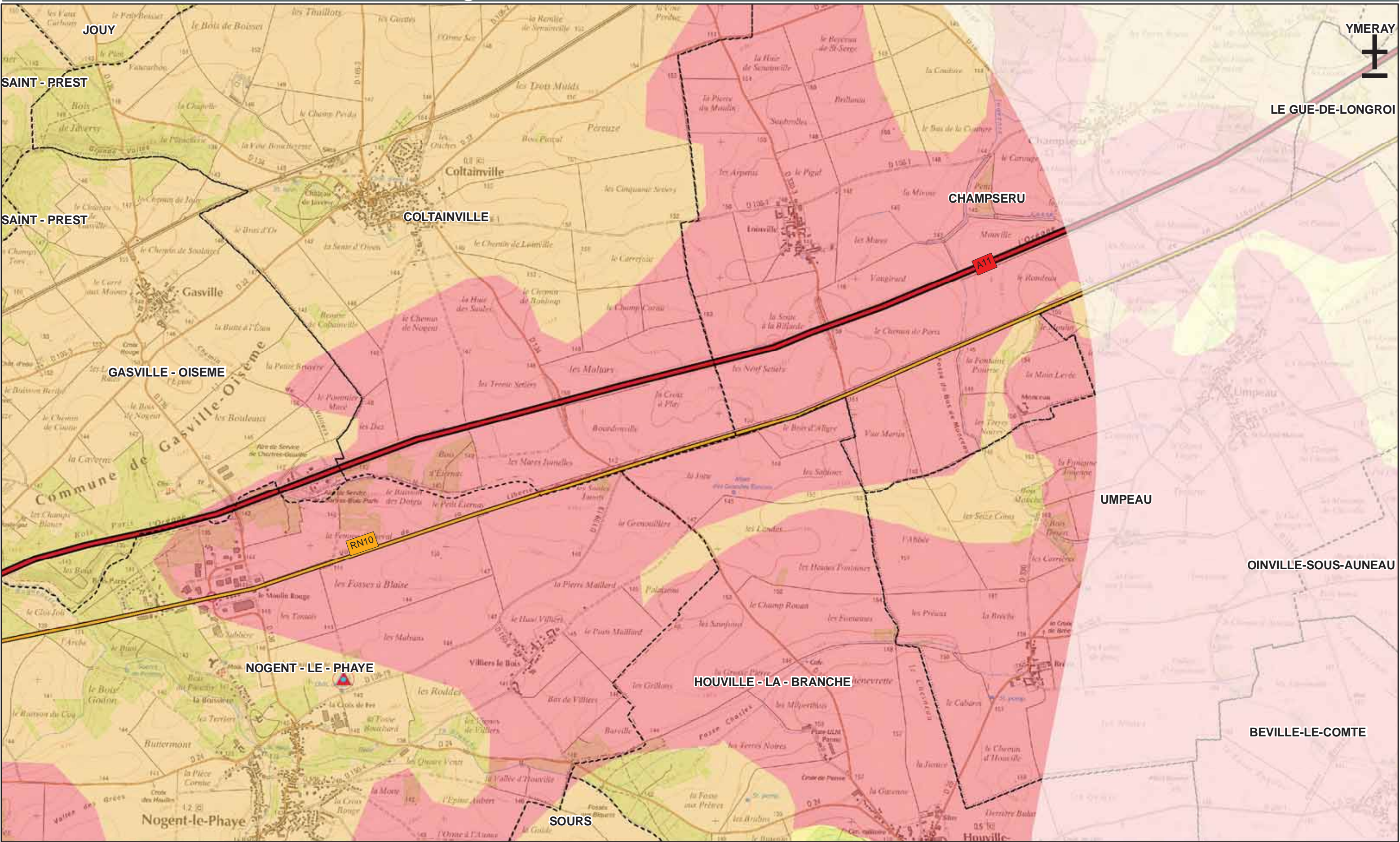
- Limite communale
- Réseau routier principal**
 - Autoroute
 - Nationale
 - Départementale

La légende complète se trouve sur une page à part

Le 18/07/2012

0 1 2 Km





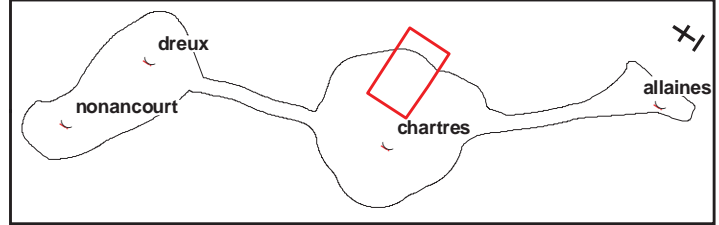
Légende

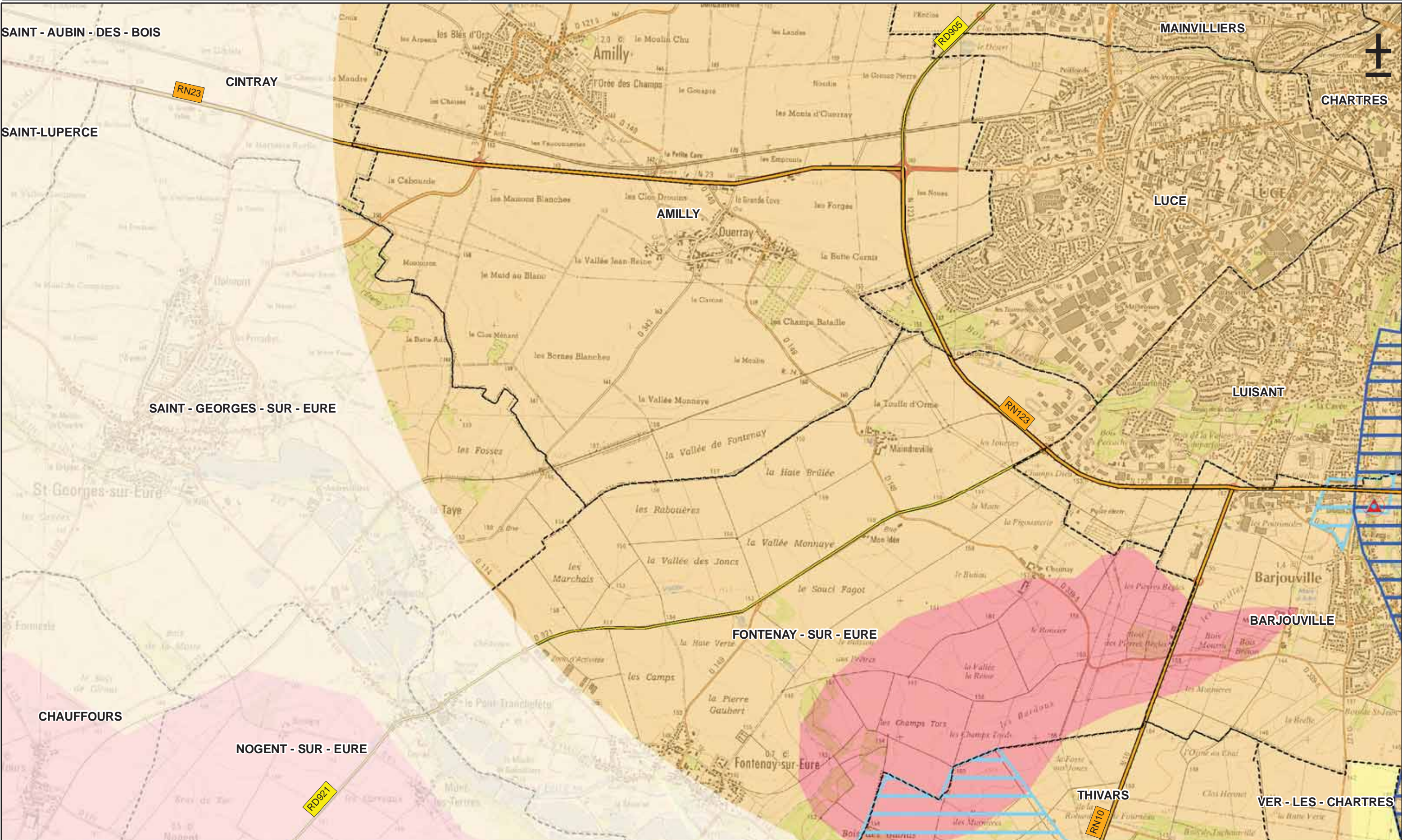
- Limite communale
- Réseau routier principal**
 - Autoroute
 - Nationale
 - Départementale

La légende complète se trouve sur une page à part





Le 18/07/2012

0 1 2 Km






Légende

-  Autoroute
-  Nationale
-  Départementale
-  Limite communale

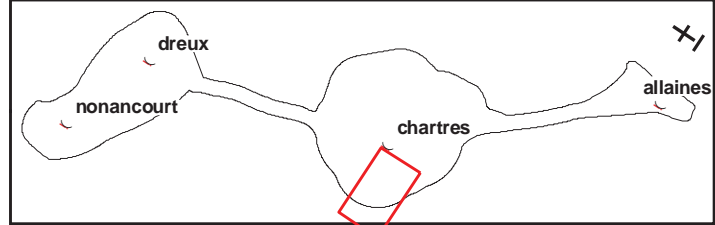
Réseau routier principal

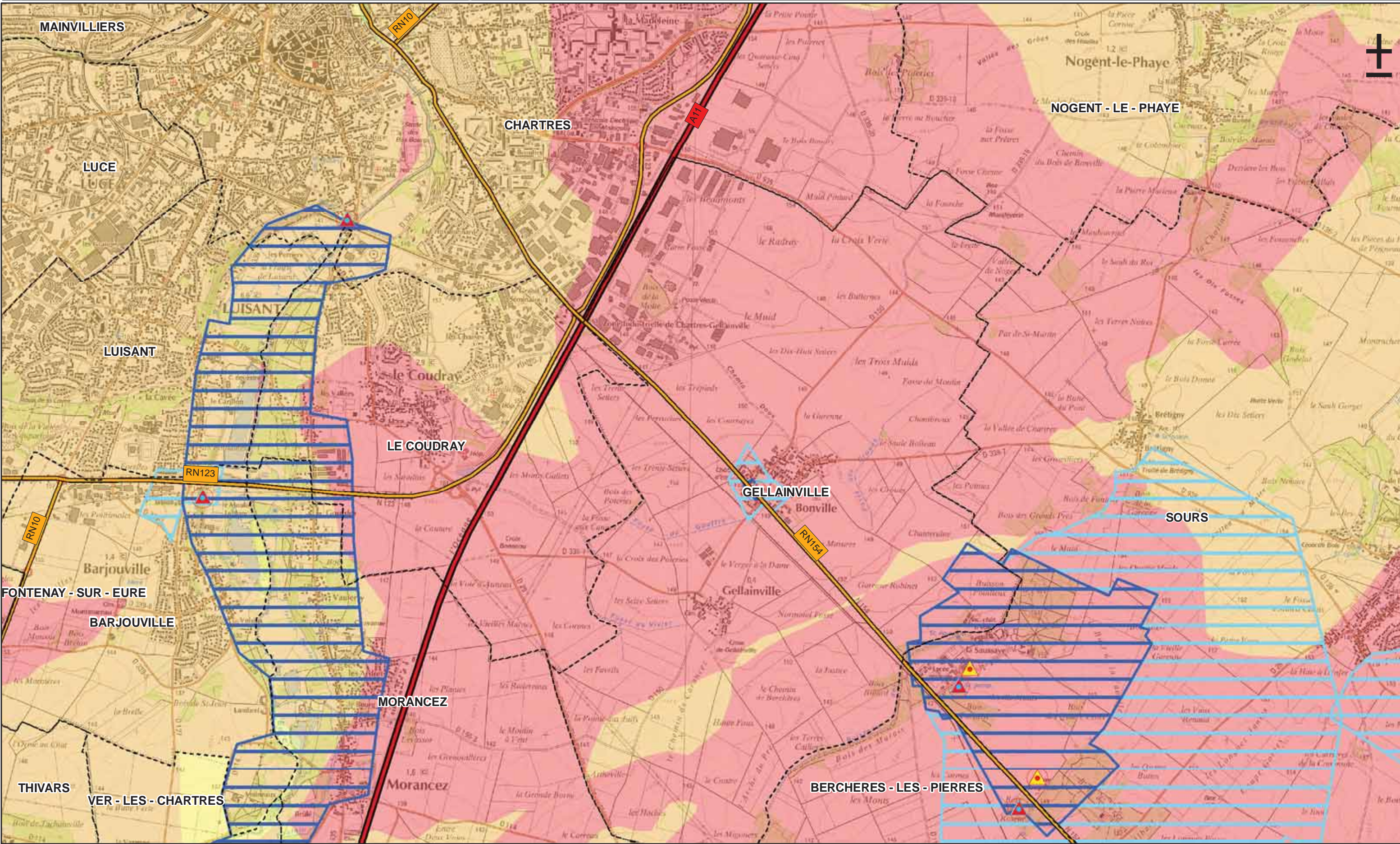
La légende complète se trouve sur une page à part


Le 18/07/2012

0 1 2 Km





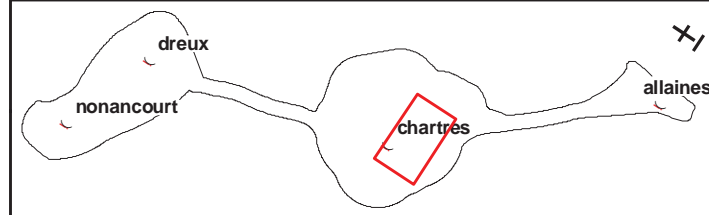
Légende

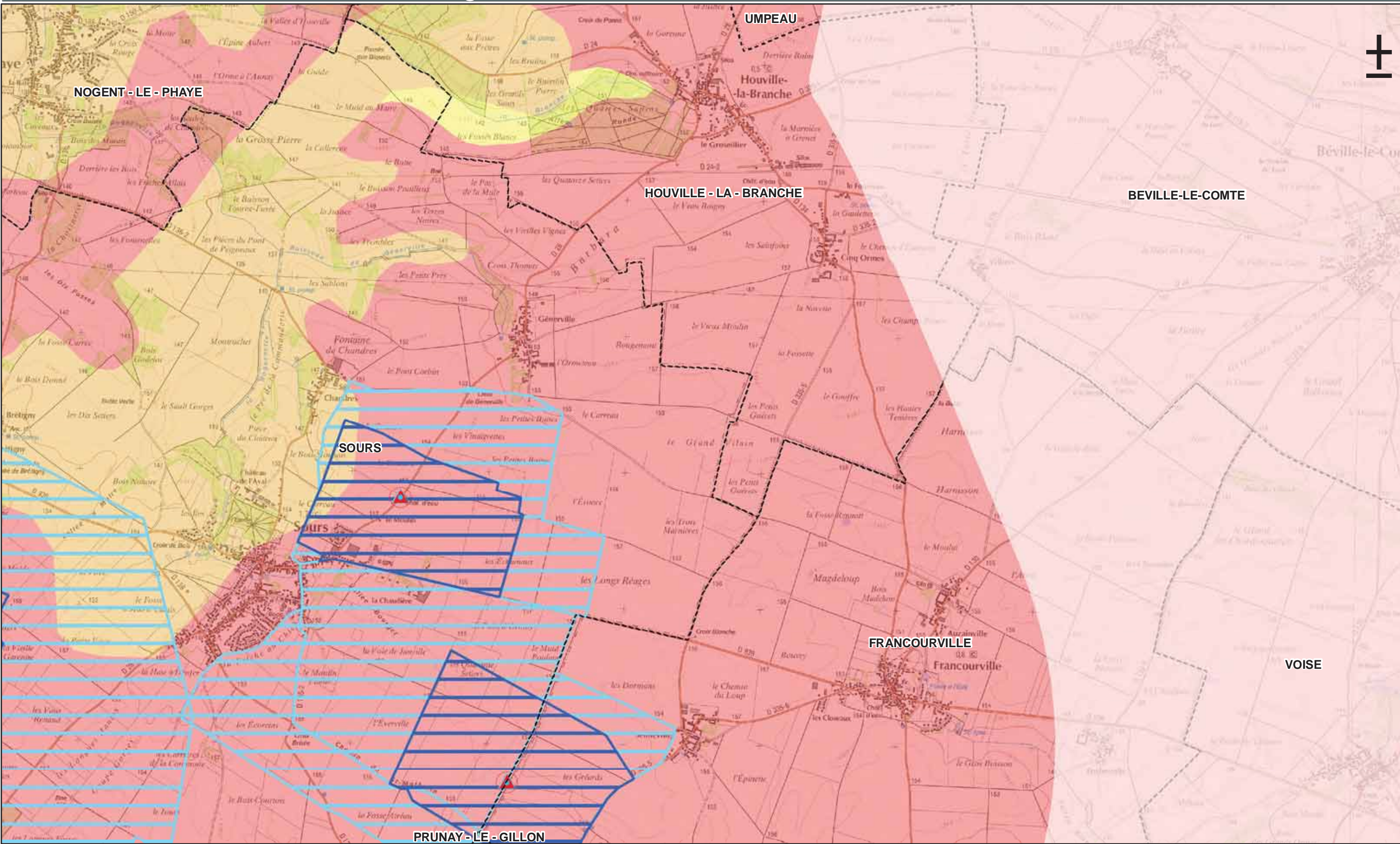
- Limite communale
- Réseau routier principal**
 - Autoroute
 - Nationale
 - Départementale

La légende complète se trouve sur une page à part

Le 18/07/2012

0 1 2 Km





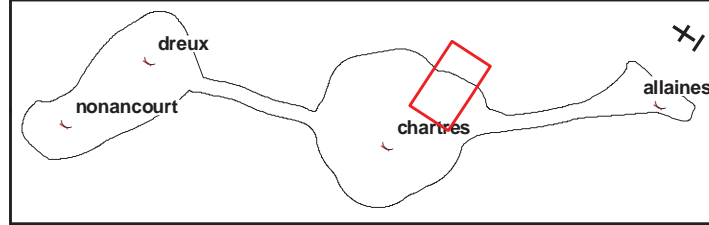
Légende

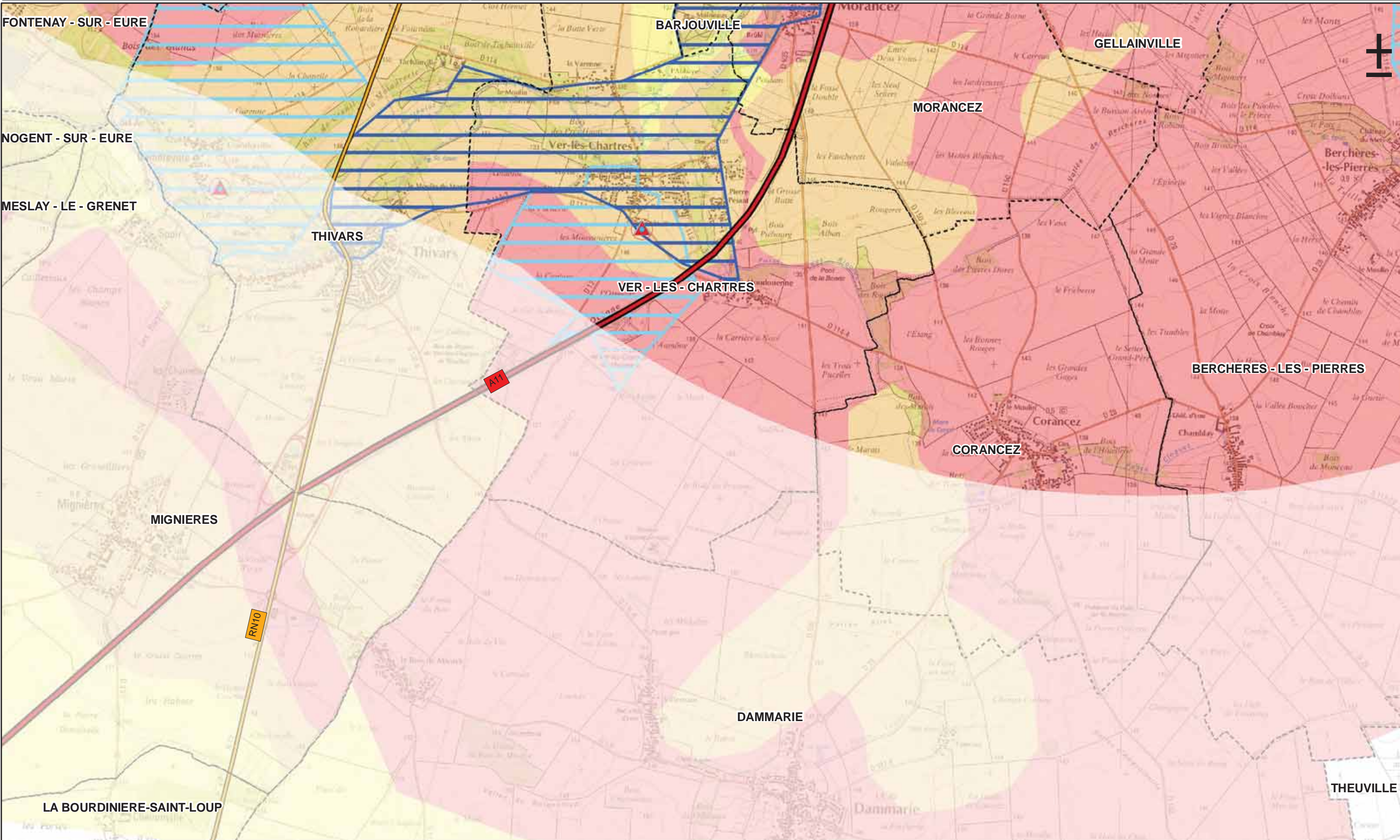
- Limite communale
- Réseau routier principal
 - Autoroute
 - Nationale
 - Départementale

La légende complète se trouve sur une page à part

Le 18/07/2012

0 1 2 Km



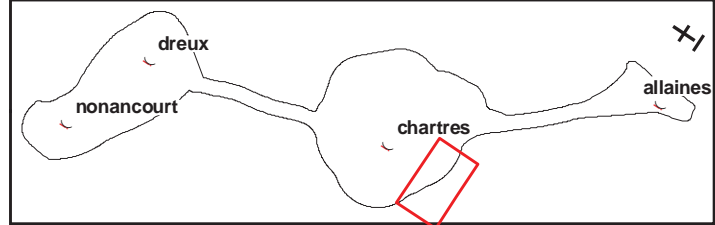


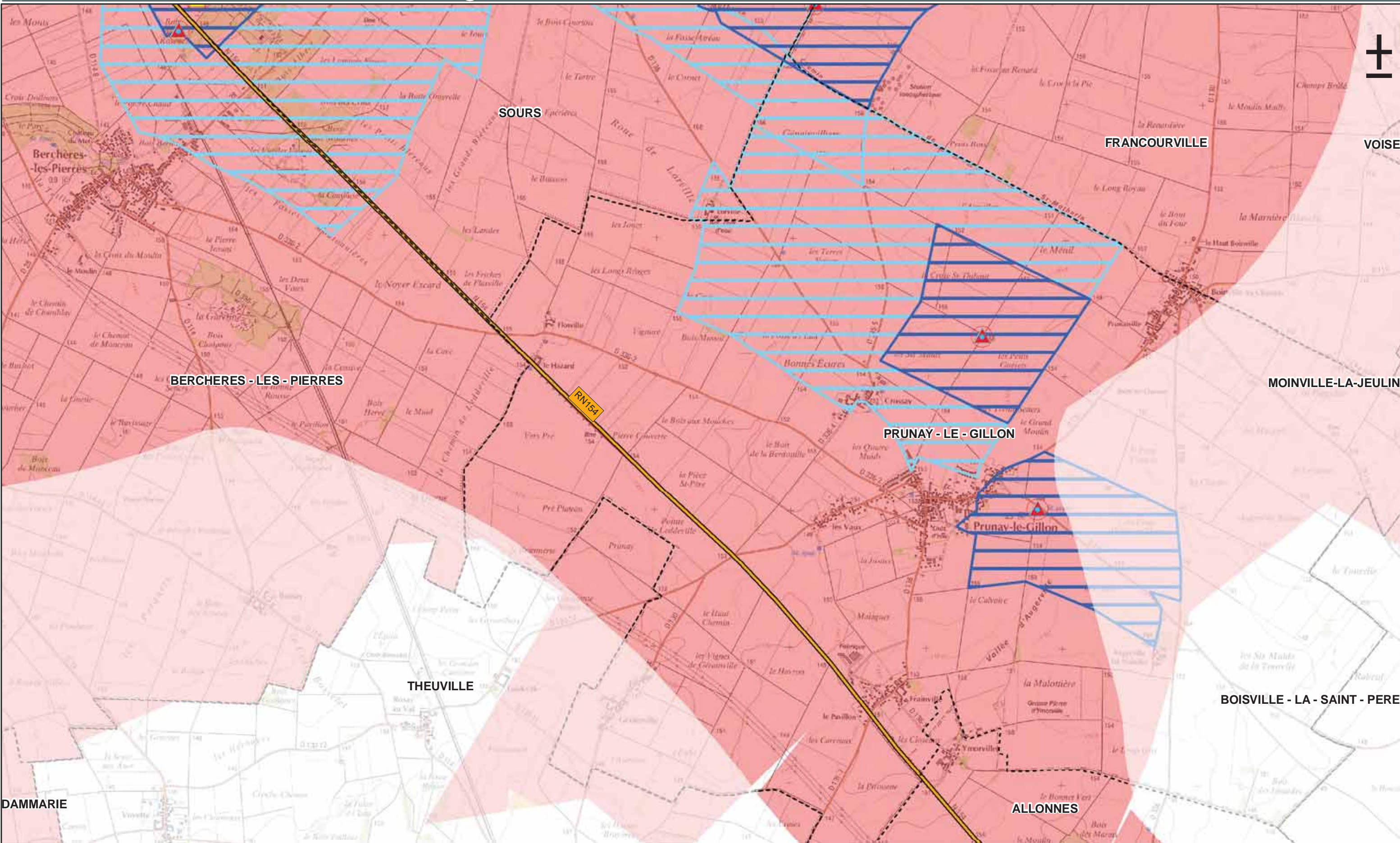
Légende

Limite communale
 Autoroute
 Nationale
 Départementale
 Départementale

La légende complète se trouve sur une page à part

Le 18/07/2012
 0 1 2 Km





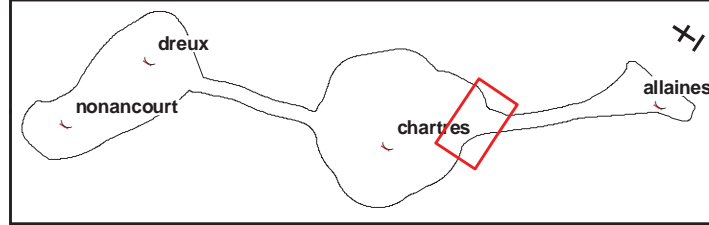
Légende

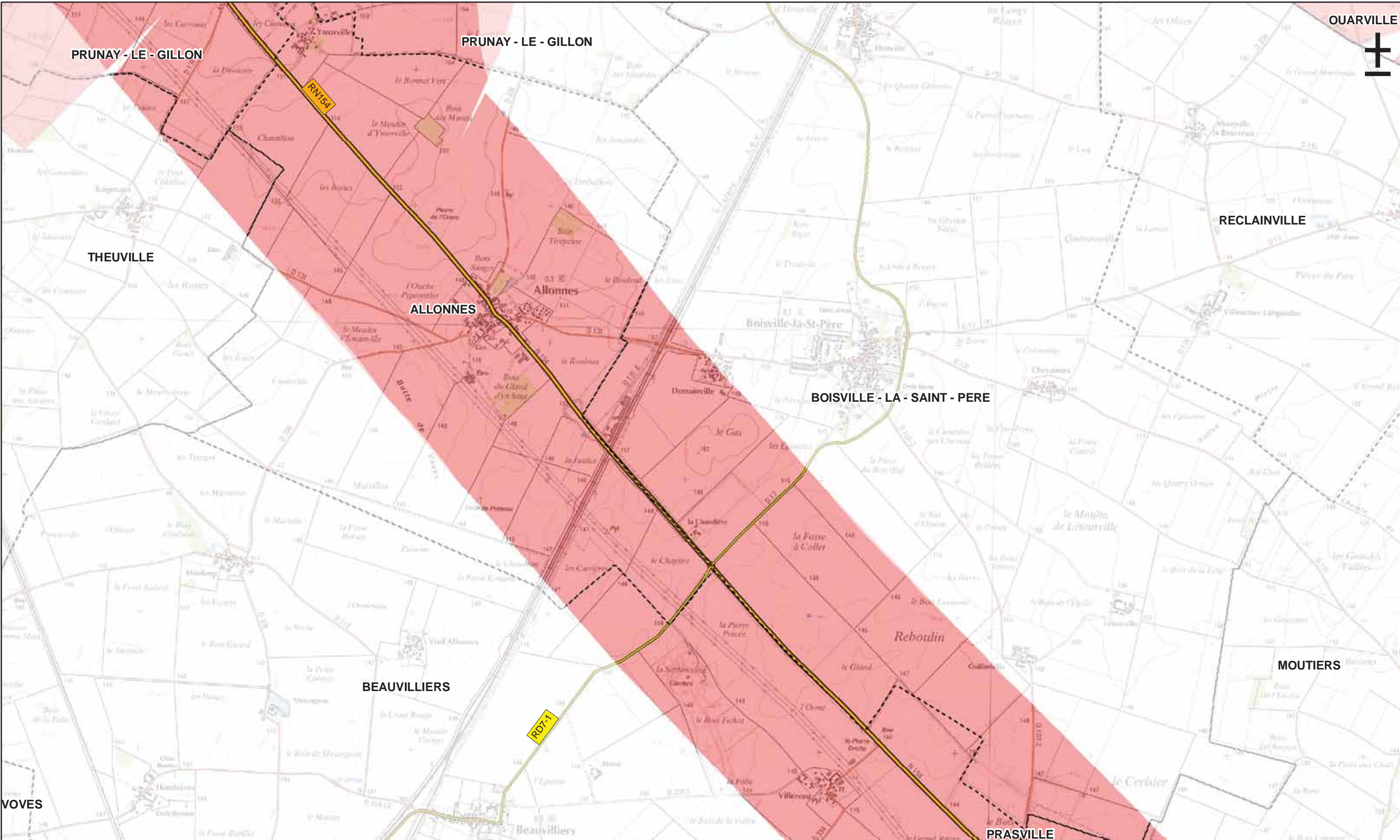
- Limite communale
- Réseau routier principal
- Autoroute
- Nationale
- Départementale

La légende complète se trouve sur une page à part

Le 18/07/2012

0 1 2 Km





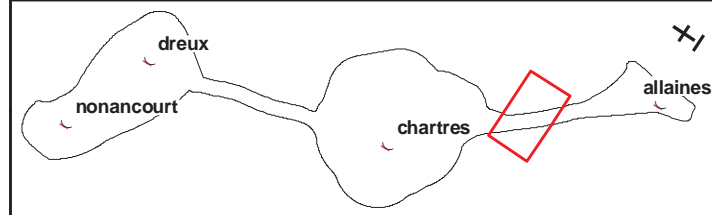
Légende

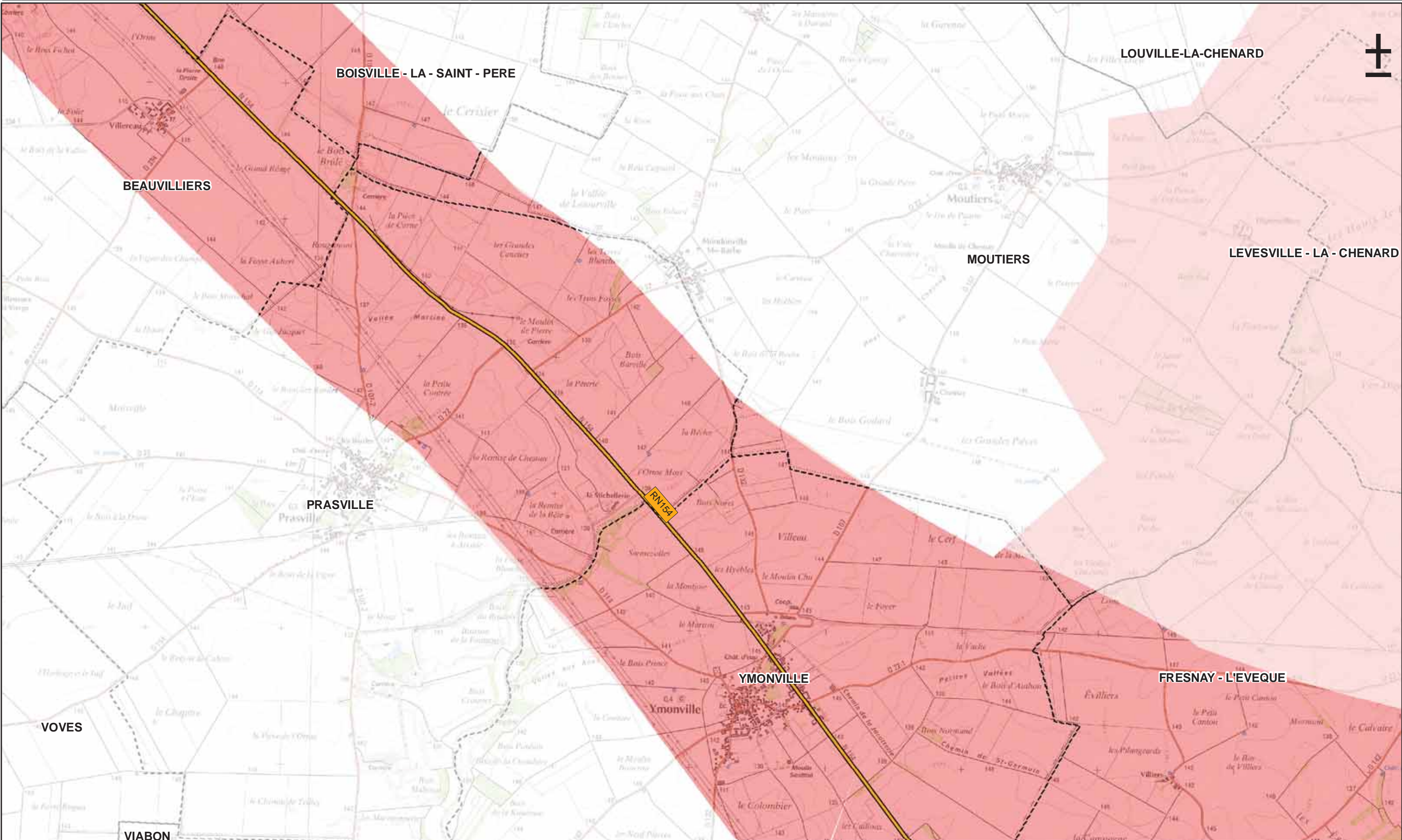
- Limite communale
- Réseau routier principal**
 - Autoroute
 - Nationale
 - Départementale

La légende complète se trouve sur une page à part

Le 18/07/2012

0 1 2 Km





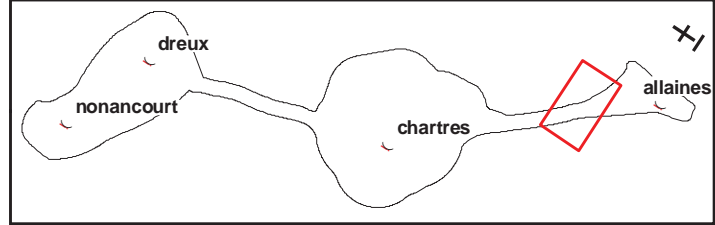
Légende

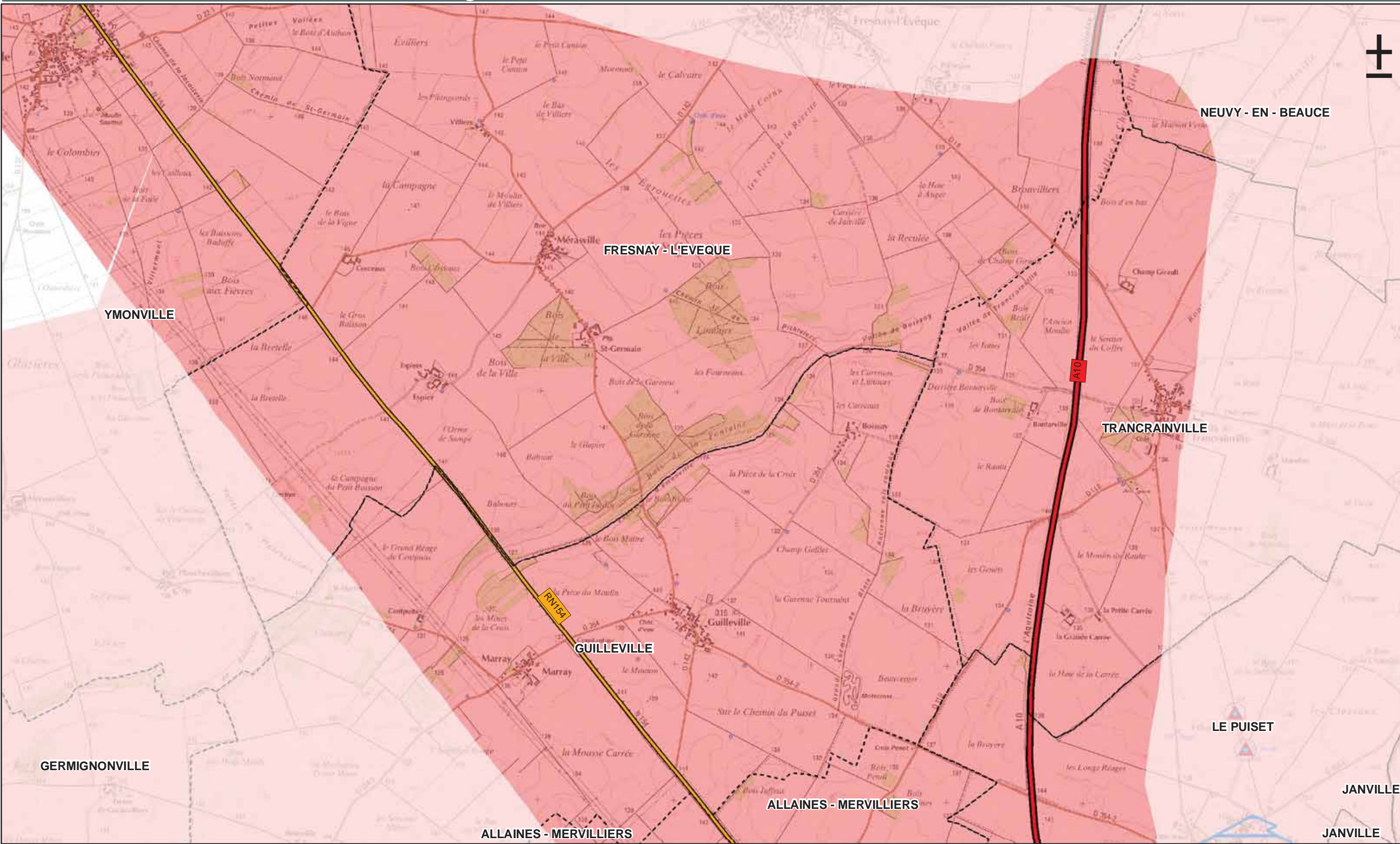
- Limite communale
- Réseau routier principal**
 - Autoroute
 - Nationale
 - Départementale

La légende complète se trouve sur une page à part

Le 18/07/2012

0 1 2 Km






Légende

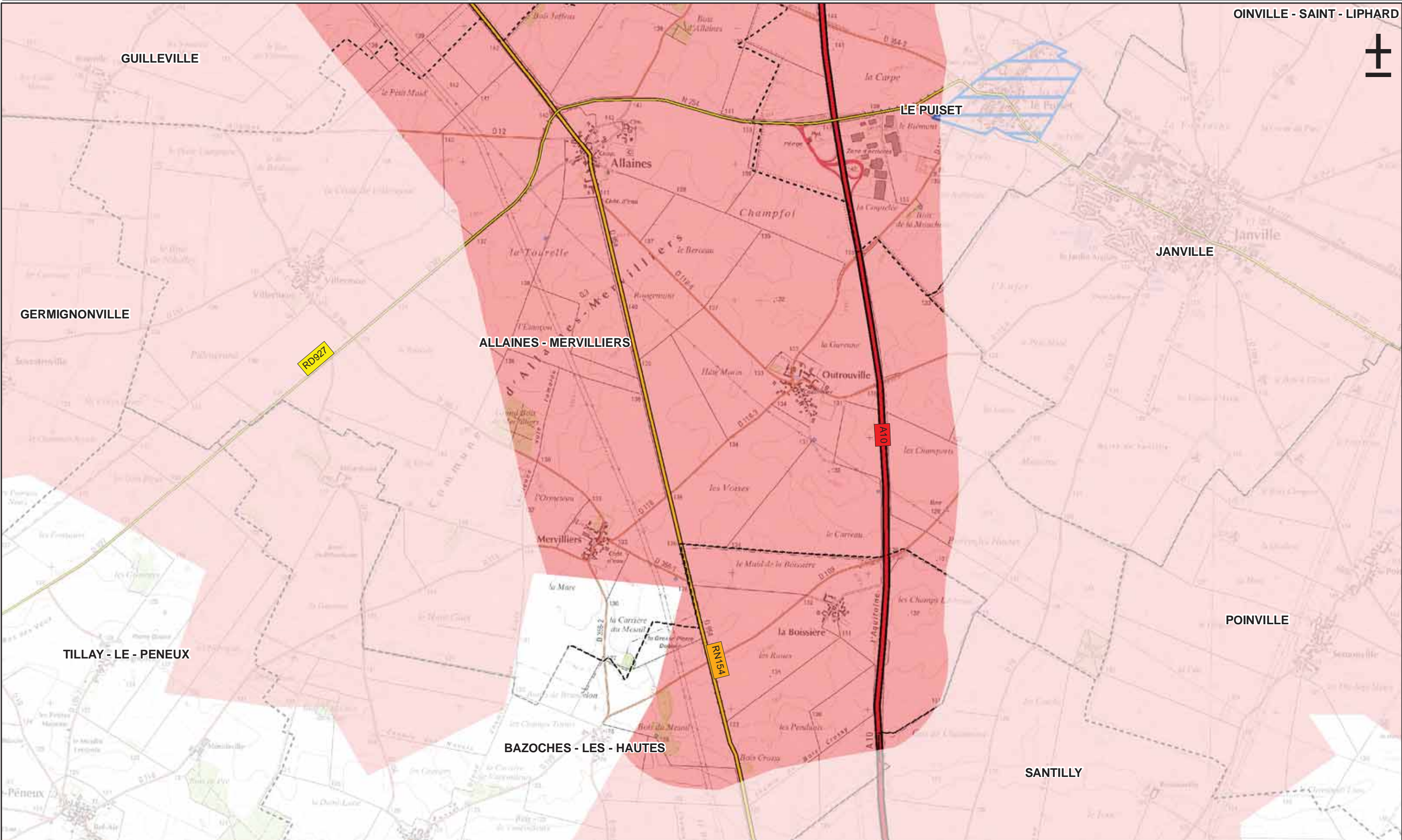
- Limite communale
- Réseau routier principal**
 - Autoroute
 - Nationale
 - Départementale

La légende complète se trouve sur une page à part

Le 18/07/2012

0 1 2 Km





Légende

--- Limite communale

- Réseau routier principal**
- Autoroute
 - Nationale
 - Départementale

La légende complète se trouve sur une page à part



Le 18/07/2012

