







-  Zone d'étude
-  Limite communale

### Exploitation du sol et sous-sol



-  Ancienne carrière
-  Carrière en activité
-  Site BASIAS (Base de données d'Anciens Sites Industriels et Activités de Service)
-  Site BASOL (Base de données sur les sites et sols pollués)

### Risques liés au sol et sous-sol



#### Cavités souterraines

- ) Carrière
- ) Cave
- ) Indéterminé
- ) Naturelle
- ) Ouvrage civil
- ) Puits




#### Mouvements de terrain

-  Glissement de terrain
-  Effondrement

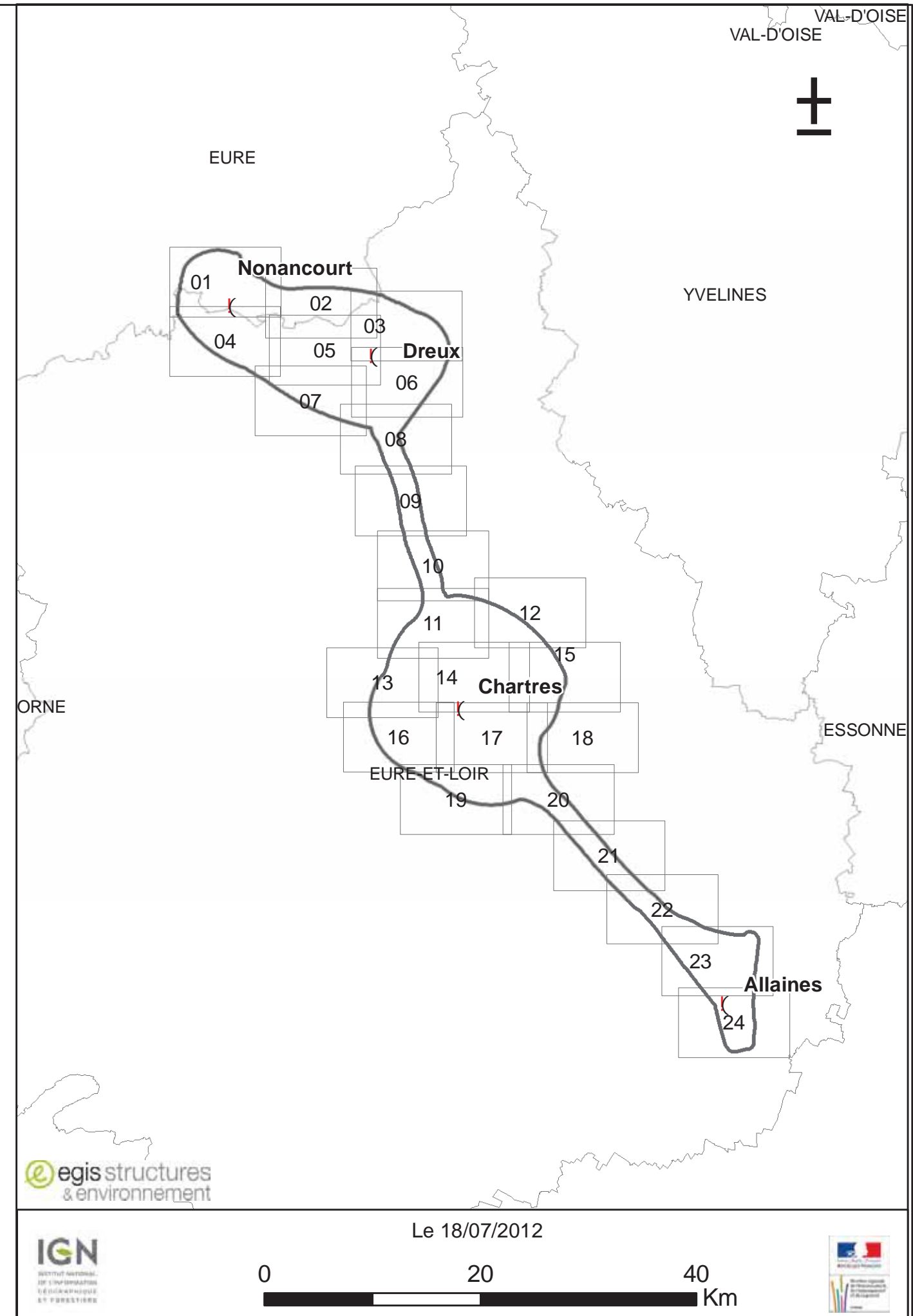
#### PPRMT (Plan de Prévention de Risques de Mouvement de Terrain)

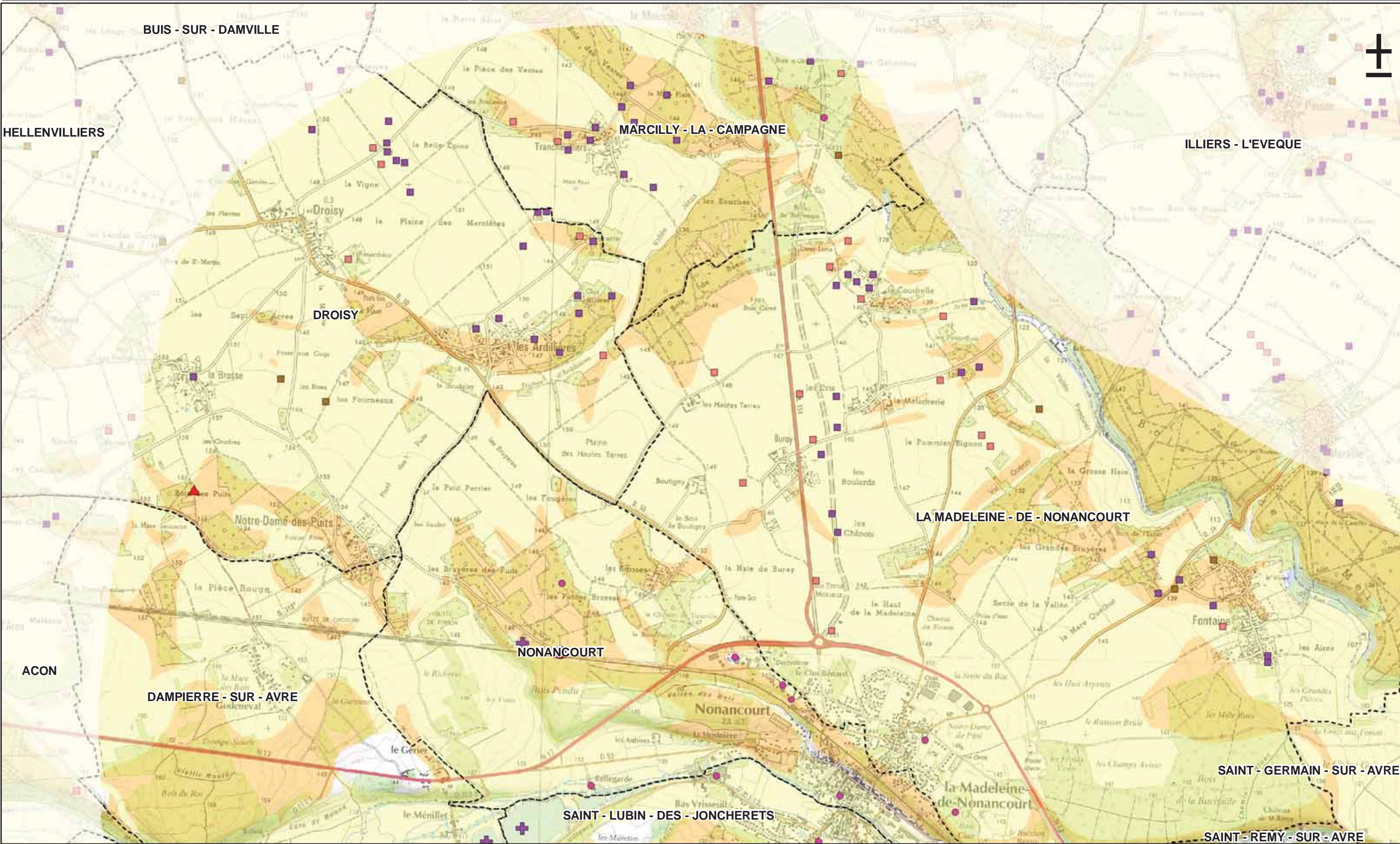
-  Zone exposée inconstructible (ZEI)
-  Zone urbanisée réglementaire (ZUR)

#### Aléa retrait-gonflement des sols argileux

-  Aléa faible
-  Aléa moyen
-  A priori nul

Source : BRGM, Cartorisque





**Légende**

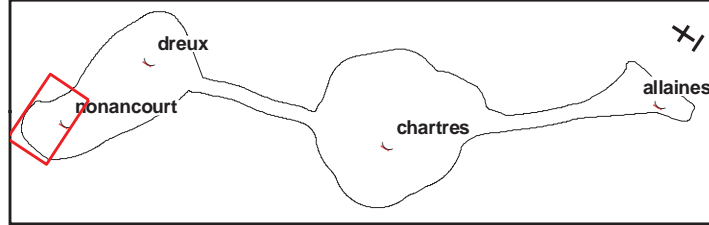
- Limite communale
- Réseau routier principal**
  - Autoroute
  - Nationale
  - Départementale

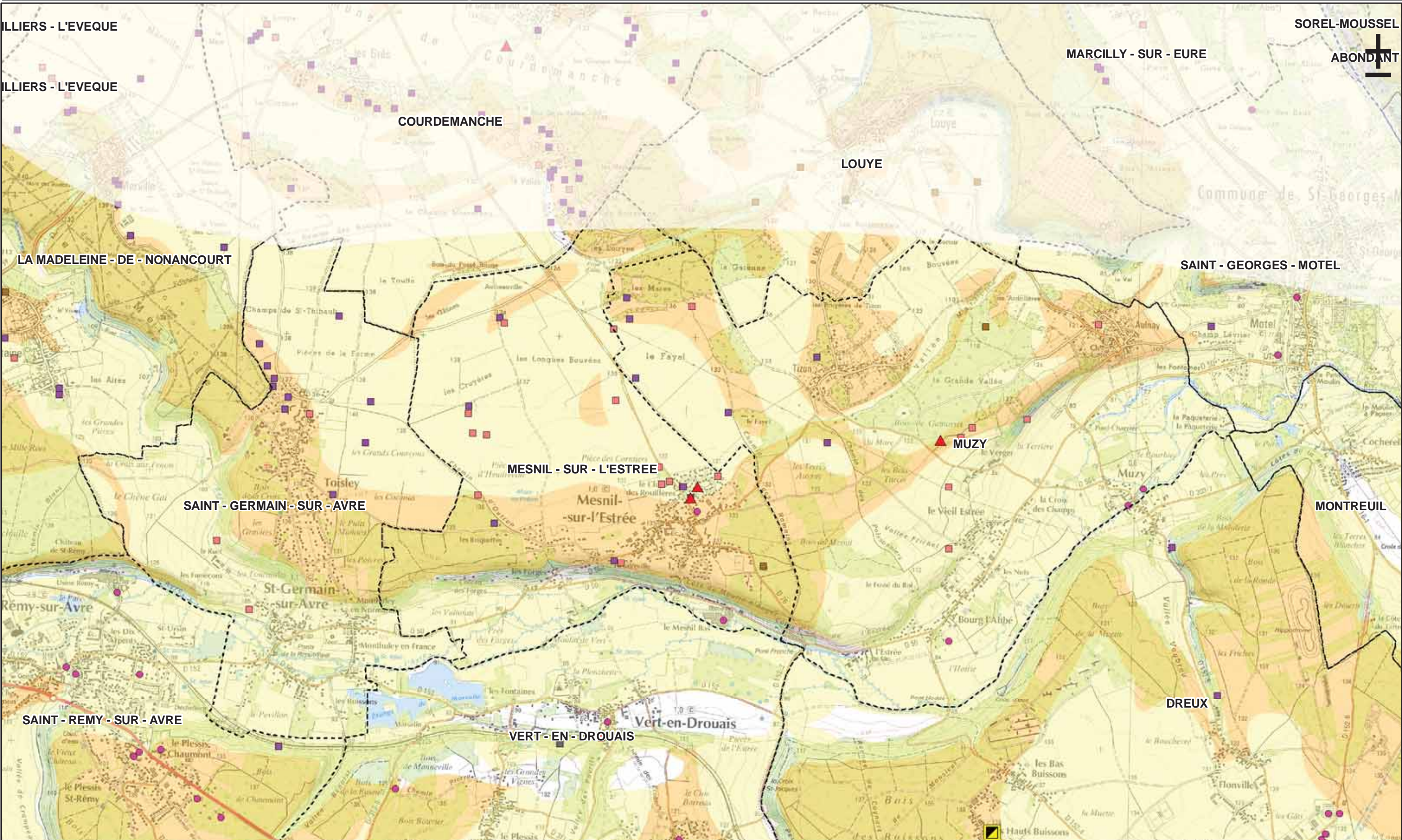
La légende complète se trouve sur une page à part

egis structures & environnement

Le 18/07/2012

0 1 2 Km





**Légende**

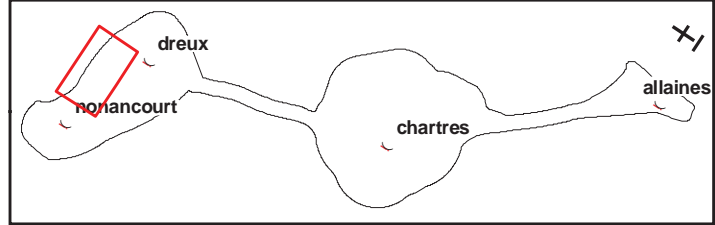
--- Limite communale

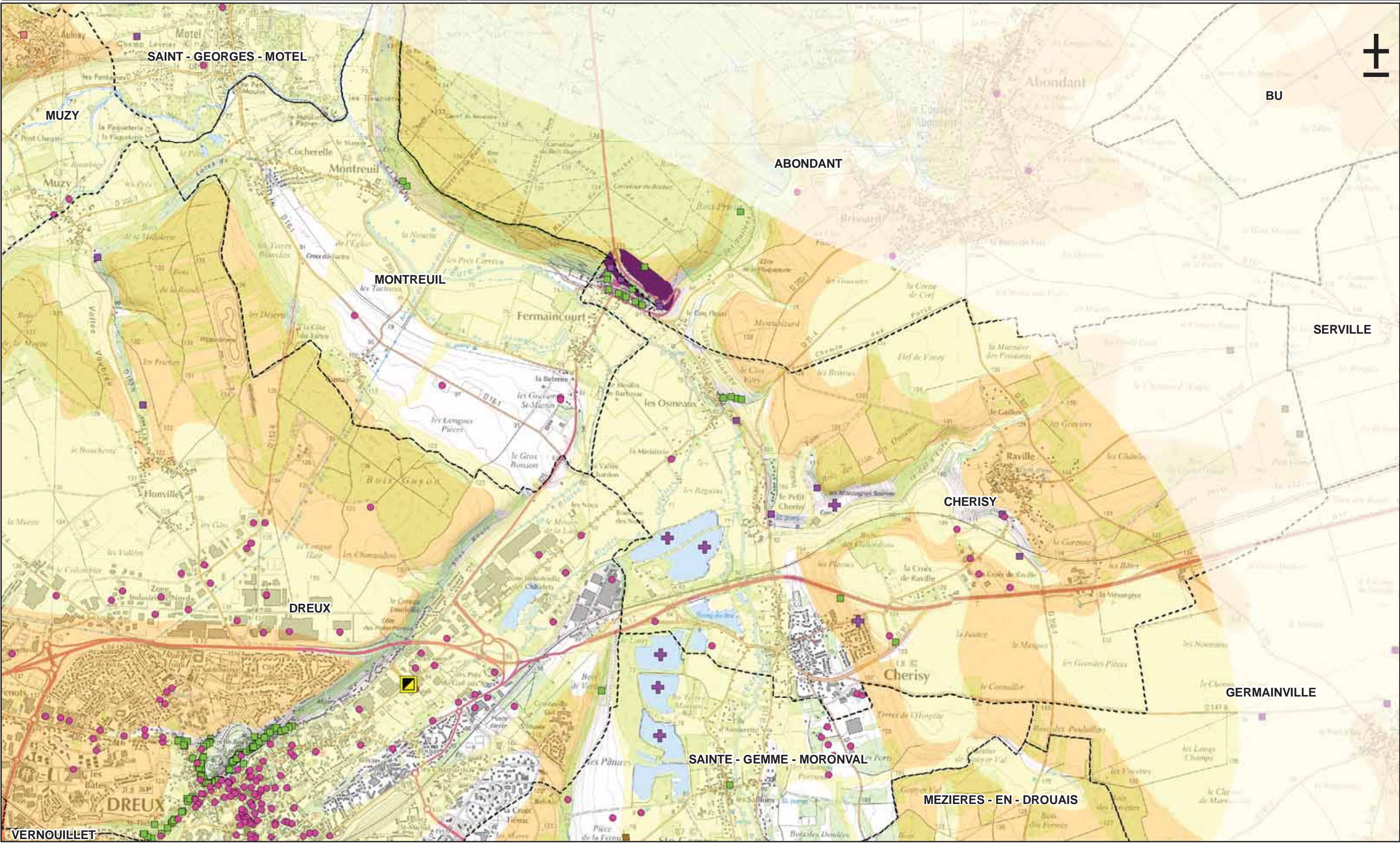
- Réseau routier principal**
- Autoroute
  - Nationale
  - Départementale

*La légende complète se trouve sur une page à part*








Le 18/07/2012








**Légende**

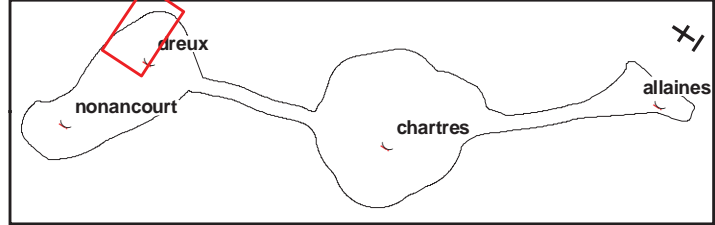
-  Limite communale
-  Réseau routier principal
-  Autoroute
-  Nationale
-  Départementale

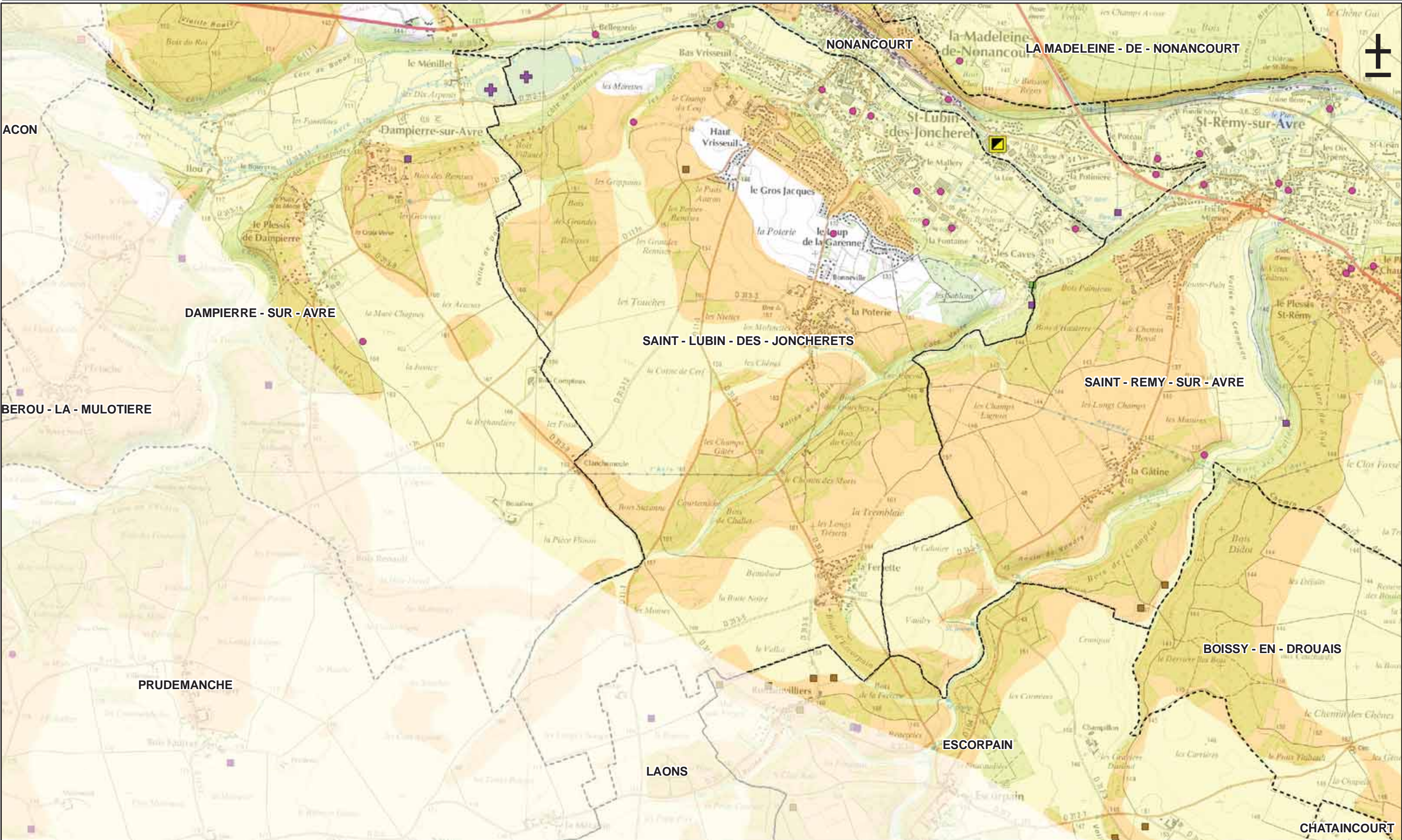
*La légende complète se trouve sur une page à part*





Le 18/07/2012

0 1 2 Km








**Légende**

-  Limite communale
-  Autoroute
-  Nationale
-  Départementale

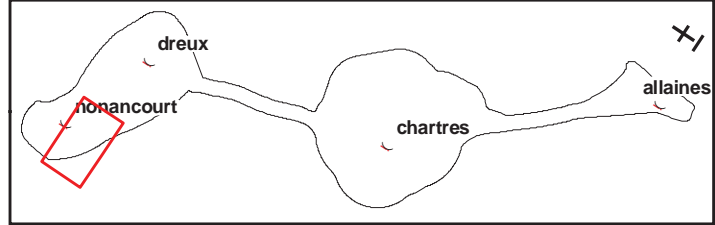
Réseau routier principal

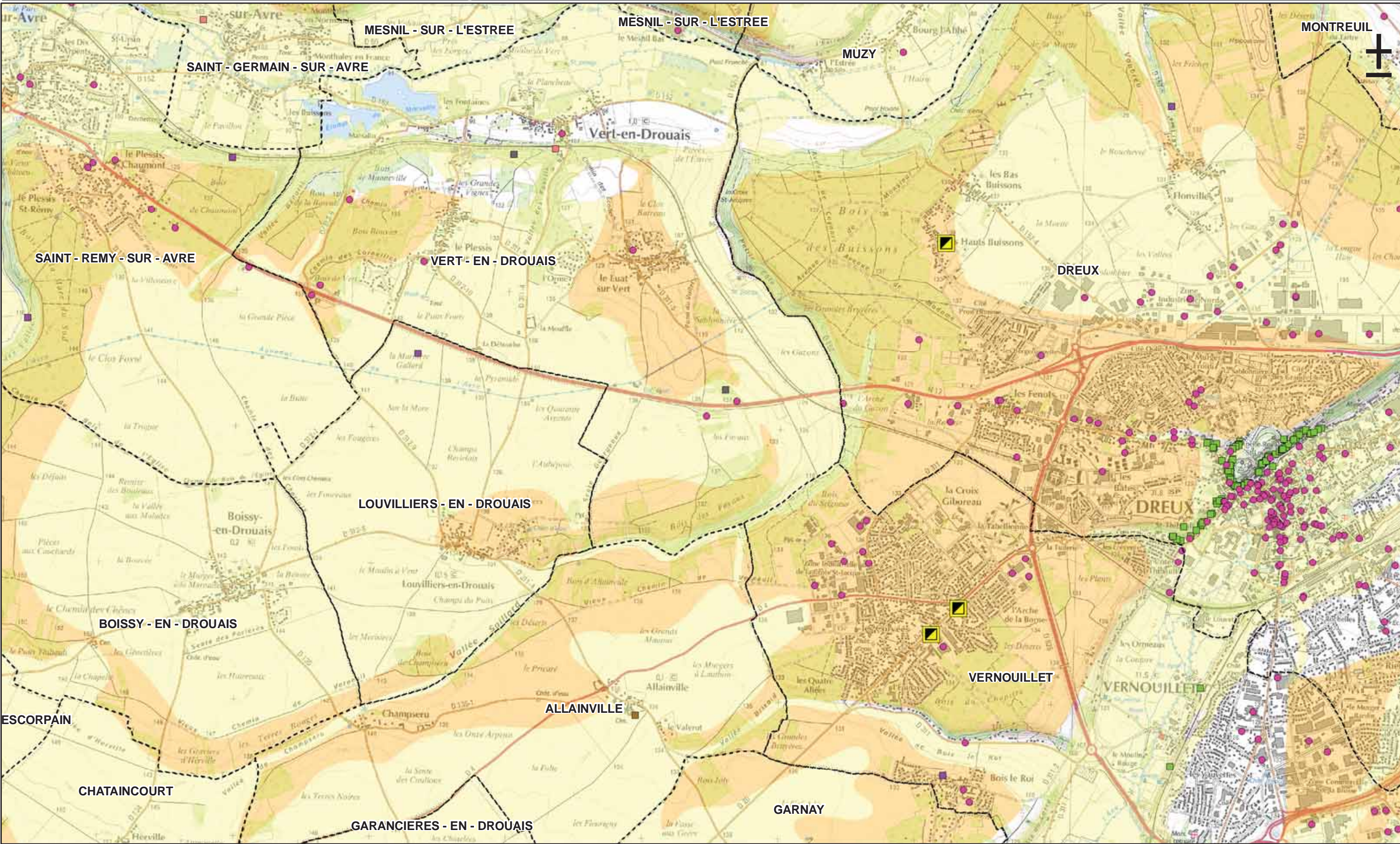
*La légende complète se trouve sur une page à part*

Le 18/07/2012

0 1 2 Km



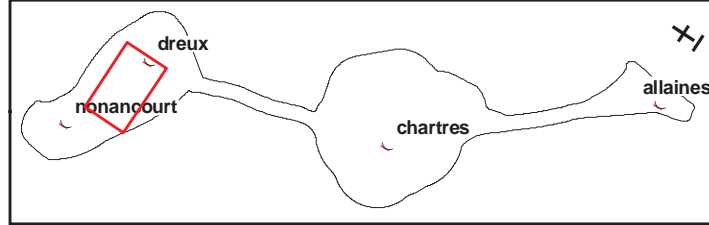


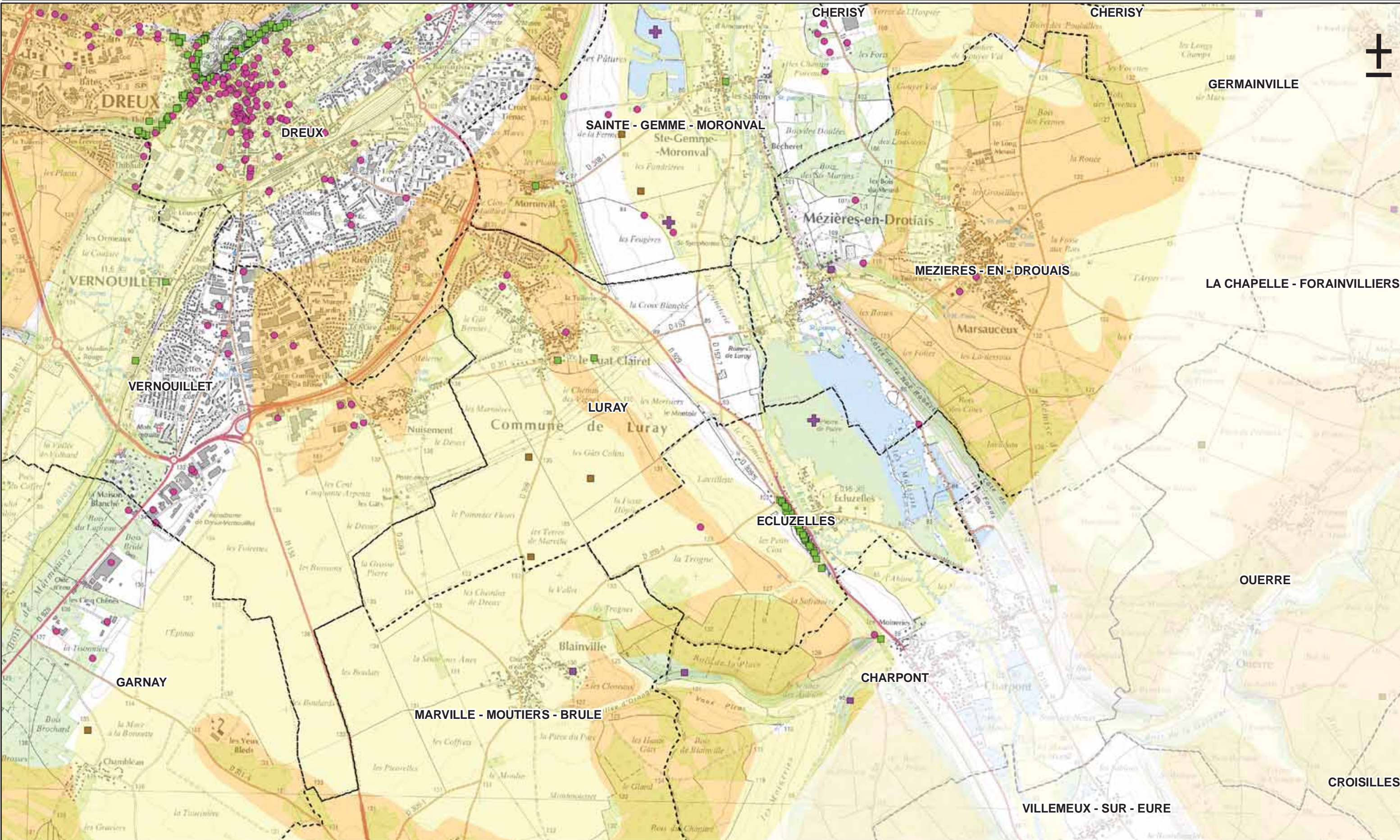
**Légende**

- Limite communale
- Réseau routier principal
  - Autoroute
  - Nationale
  - Départementale

*La légende complète se trouve sur une page à part*

Le 18/07/2012
   
 0 1 2 Km





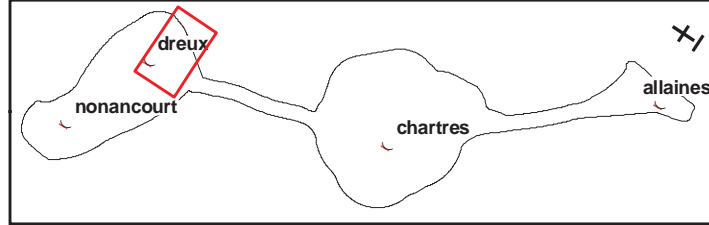
**Légende**

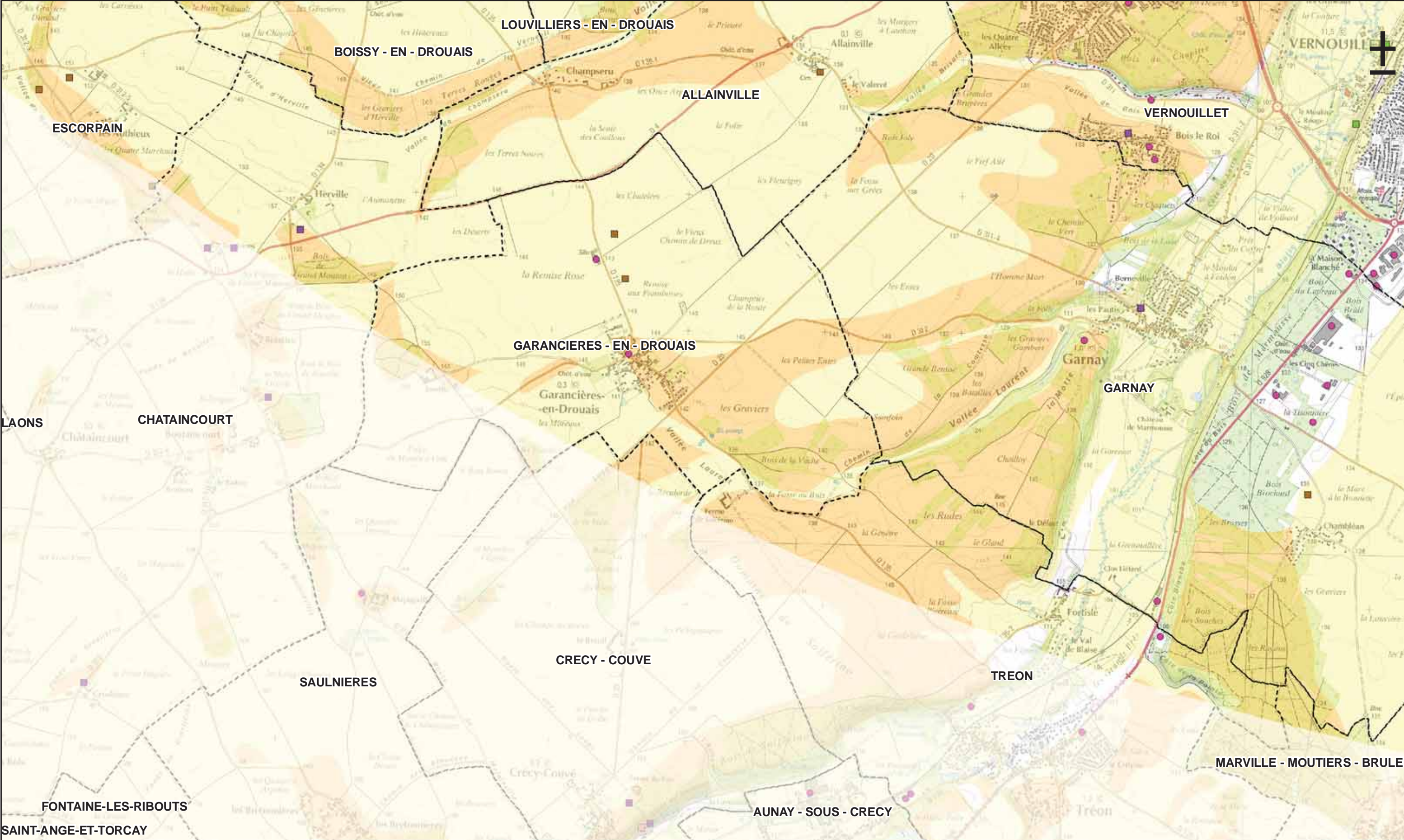
- Réseau routier principal
- Autoroute
- Nationale
- Départementale
- Limite communale

*La légende complète se trouve sur une page à part*

Le 18/07/2012

0 1 2 Km





**Légende**

Réseau routier principal

- Autoroute
- Nationale
- Départementale

Limite communale

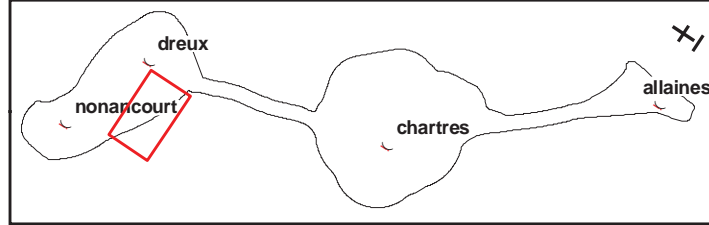
*La légende complète se trouve sur une page à part*

egis structures & environnement

Le 18/07/2012

0 1 2 Km

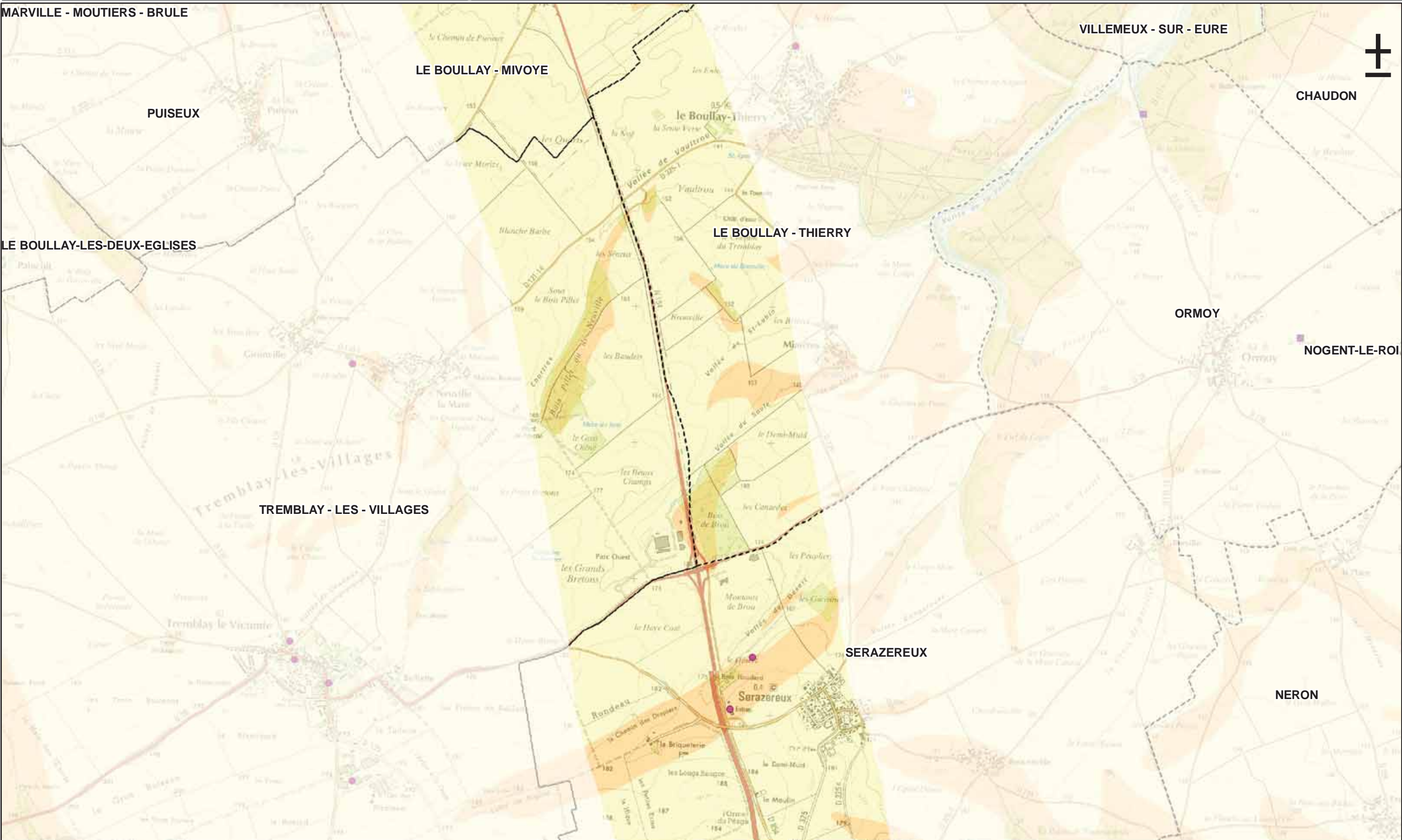
IGN







MARVILLE - MOUTIERS - BRULE



**Légende**

--- Limite communale

**Réseau routier principal**

— Autoroute

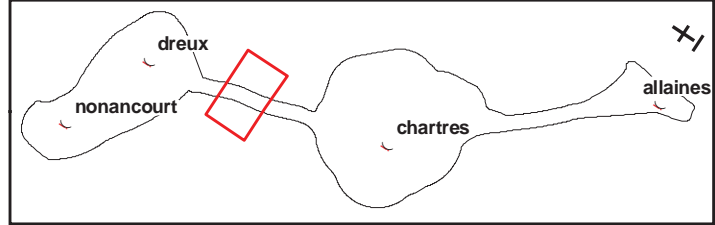
— Nationale

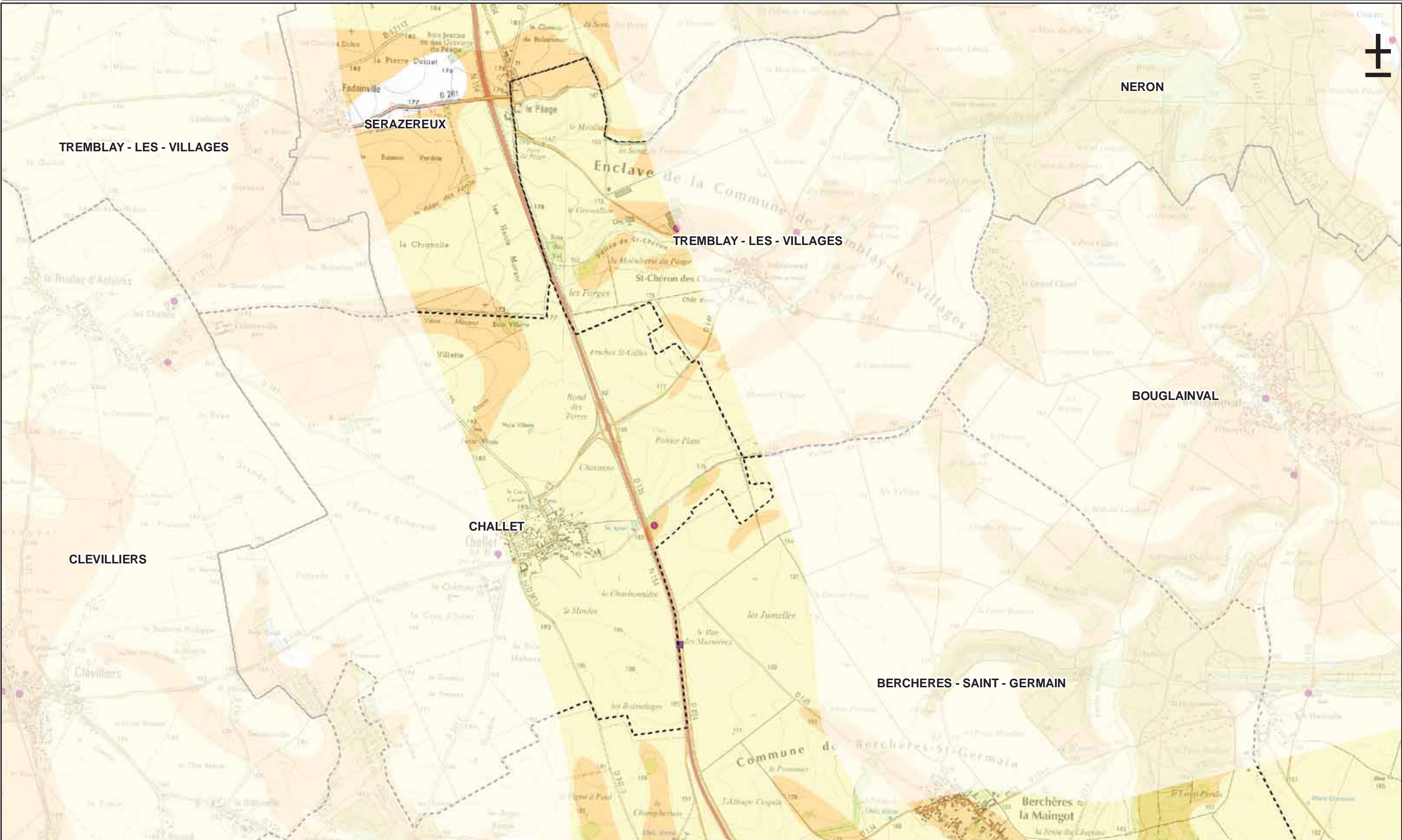
— Départementale

*La légende complète se trouve sur une page à part*

egis structures & environnement

Le 18/07/2012



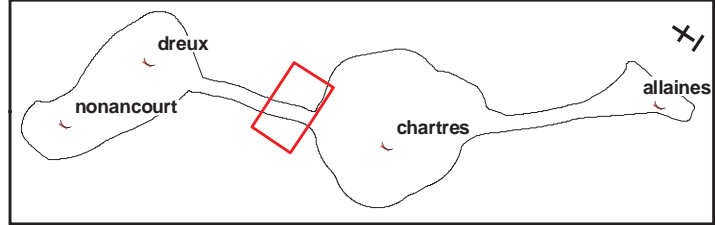


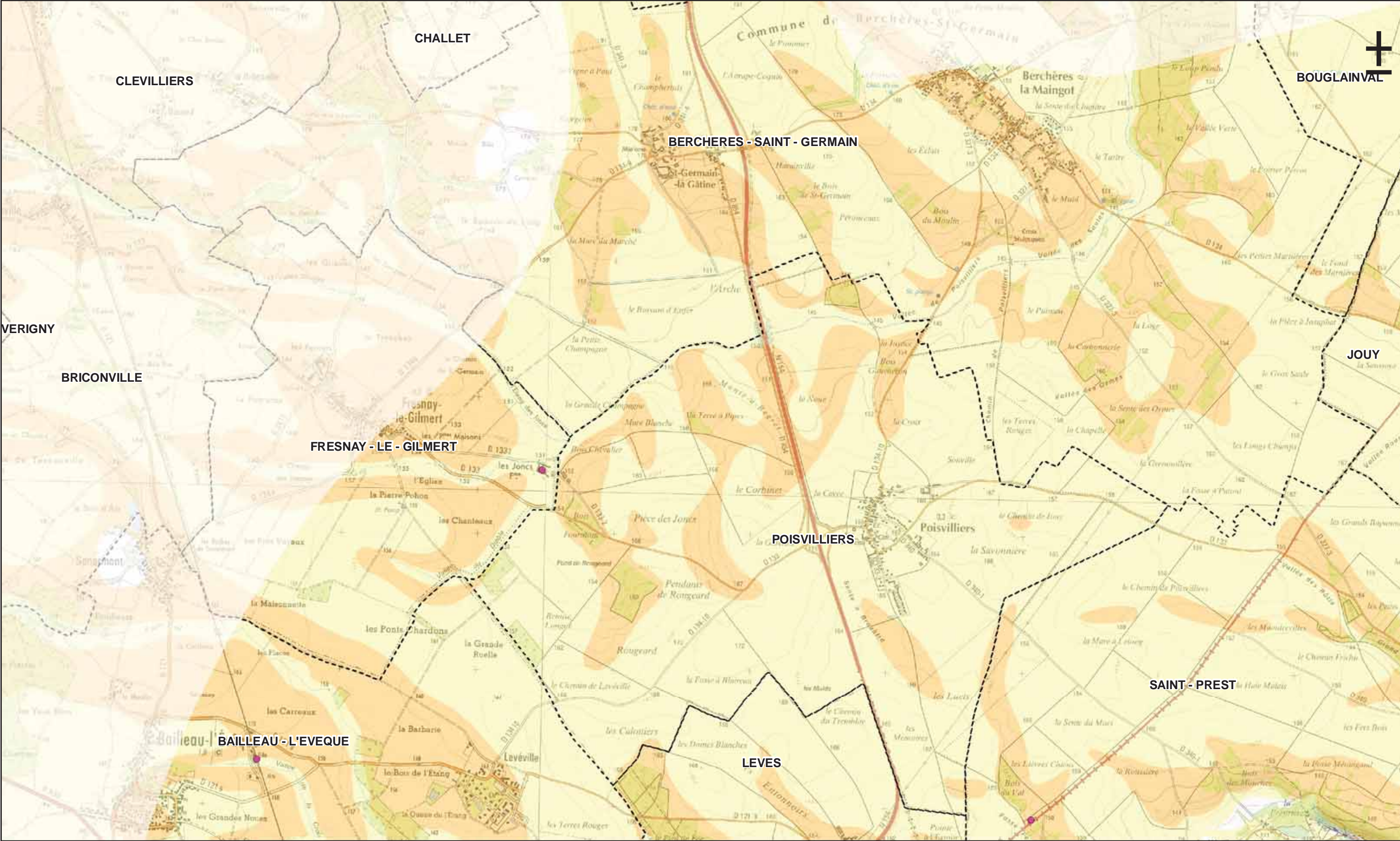
**Légende**

Limite communale  
 Réseau routier principal  
 Autoroute  
 Nationale  
 Départementale

*La légende complète se trouve sur une page à part*

egis structures & environnement  
 Le 18/07/2012  
 0 1 2 Km  
 IGN





**Légende**

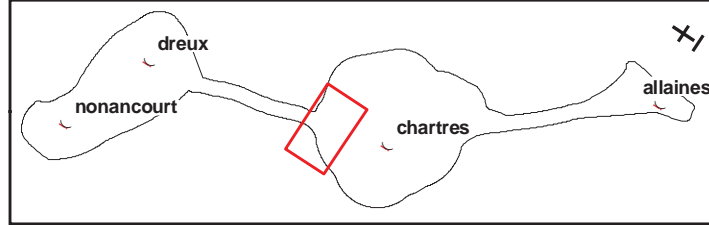
- Limite communale
- Réseau routier principal**
  - Autoroute
  - Nationale
  - Départementale

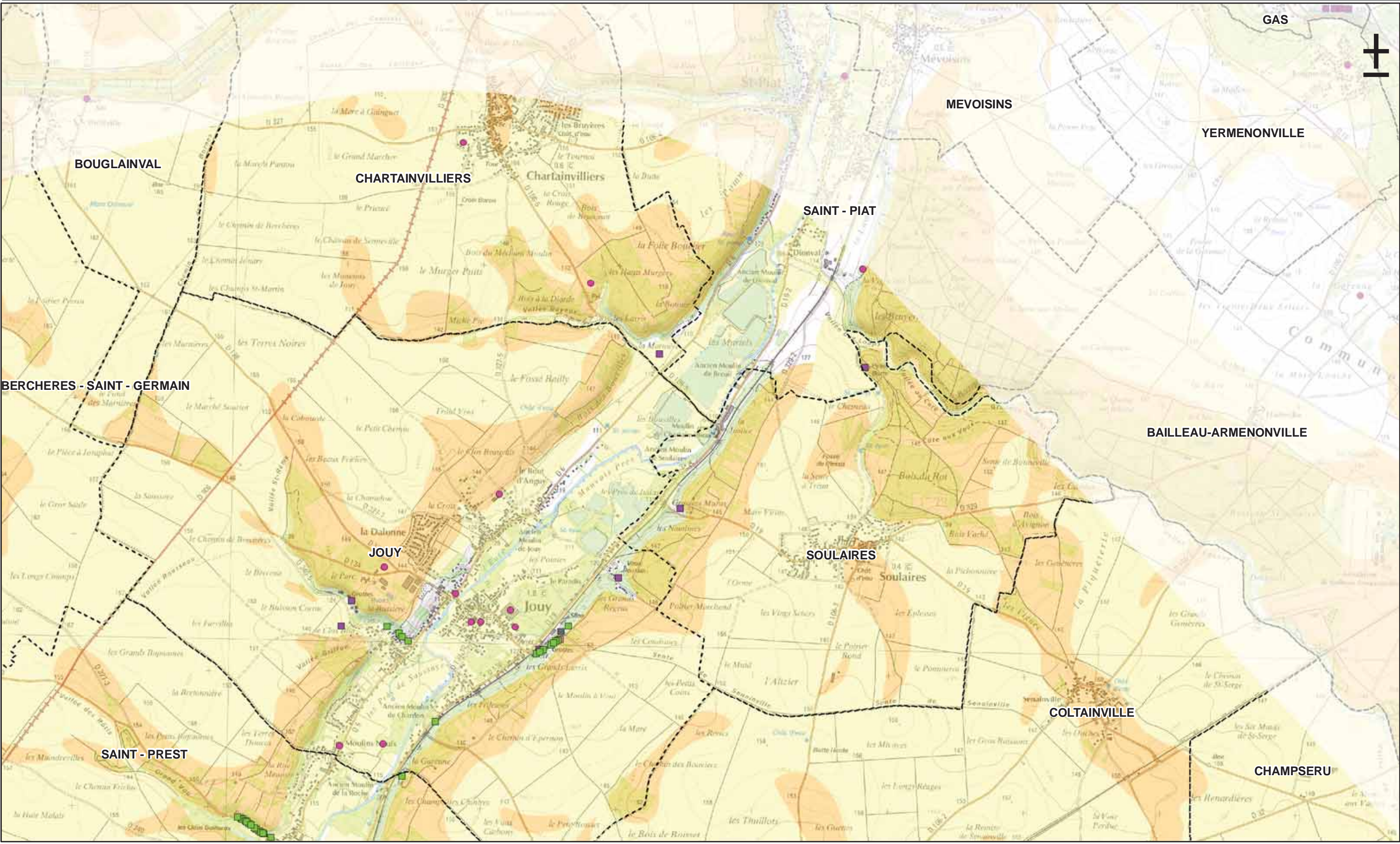
La légende complète se trouve sur une page à part

egis structures & environnement

Le 18/07/2012

0 1 2 Km





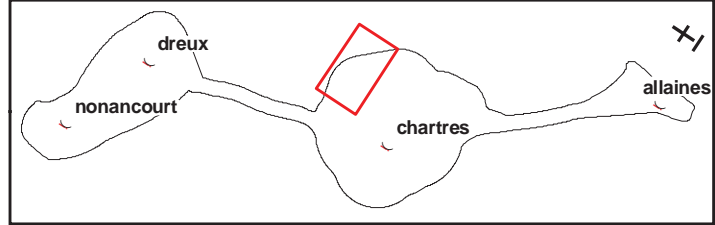
**Légende**

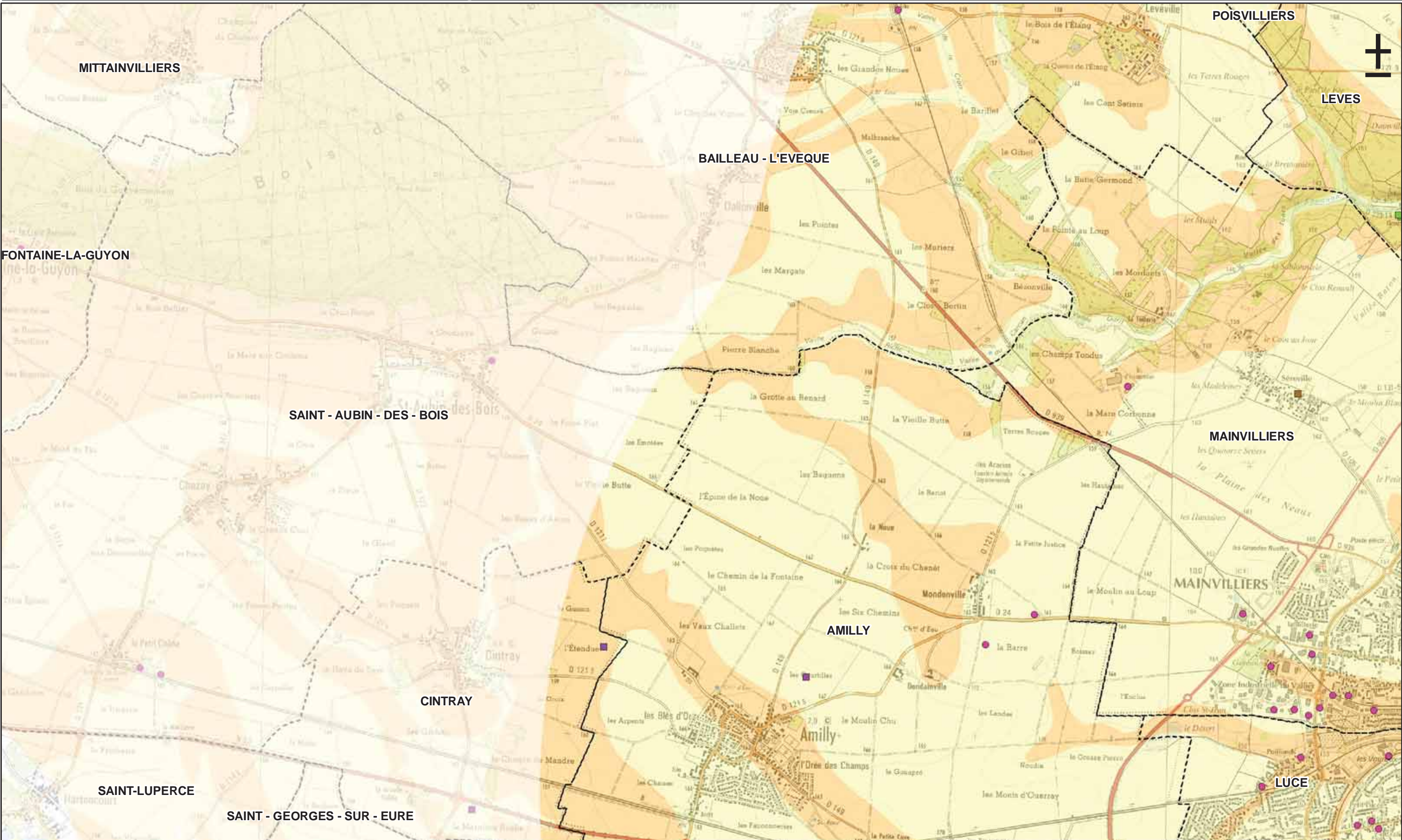
Limite communale  
 Réseau routier principal  
 Autoroute  
 Nationale  
 Départementale

*La légende complète se trouve sur une page à part*





Le 18/07/2012

0 1 2 Km








**Légende**


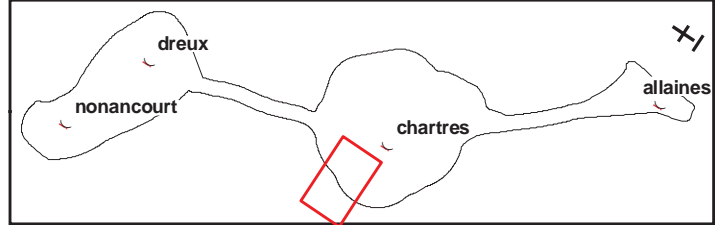
-  Limite communale
- Réseau routier principal**
  -  Autoroute
  -  Nationale
  -  Départementale

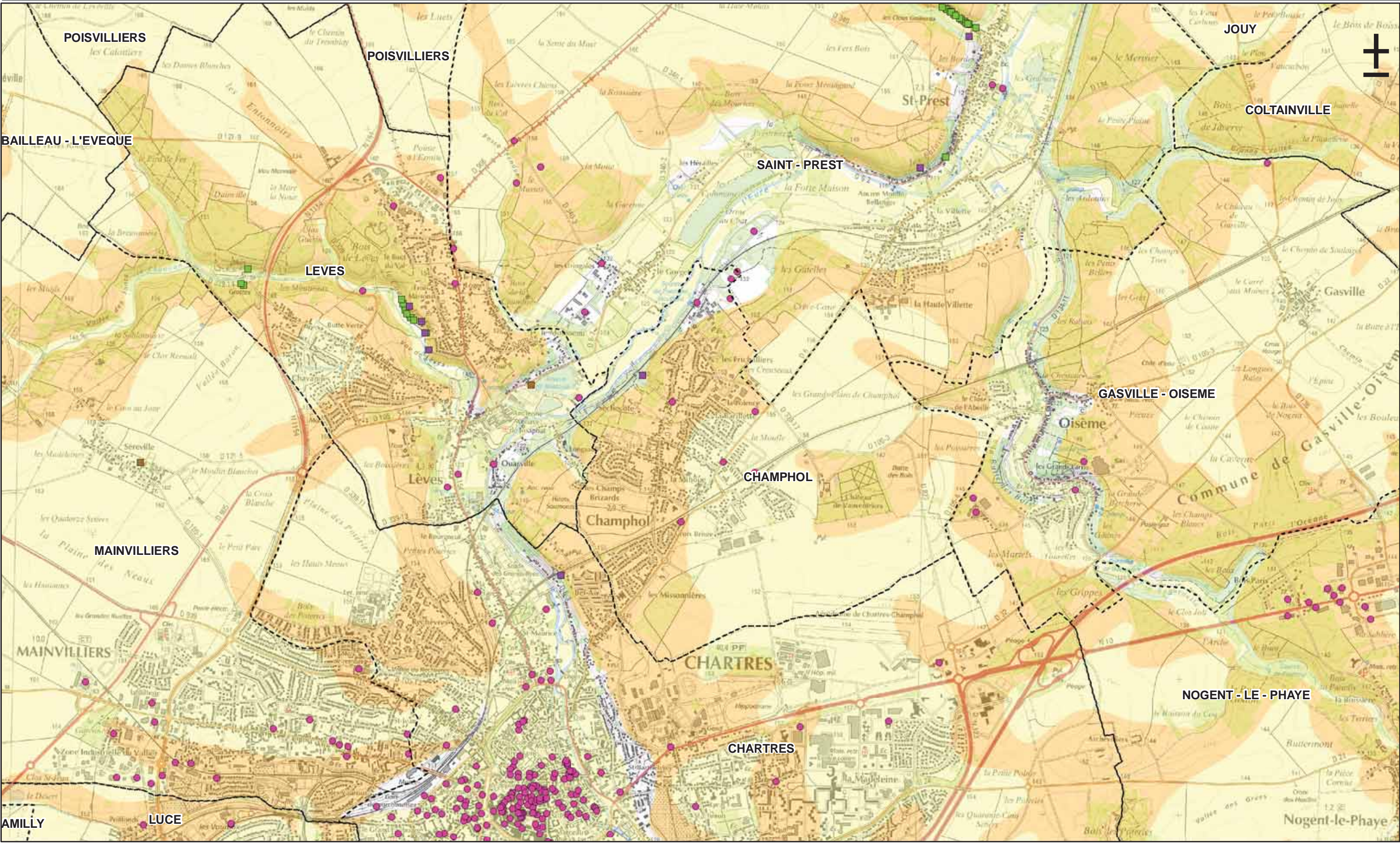
*La légende complète se trouve sur une page à part*

Le 18/07/2012

0 1 2 Km



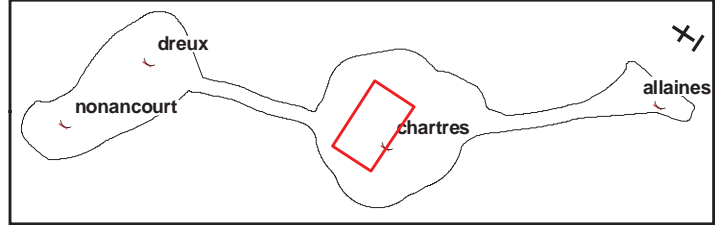
**Légende**

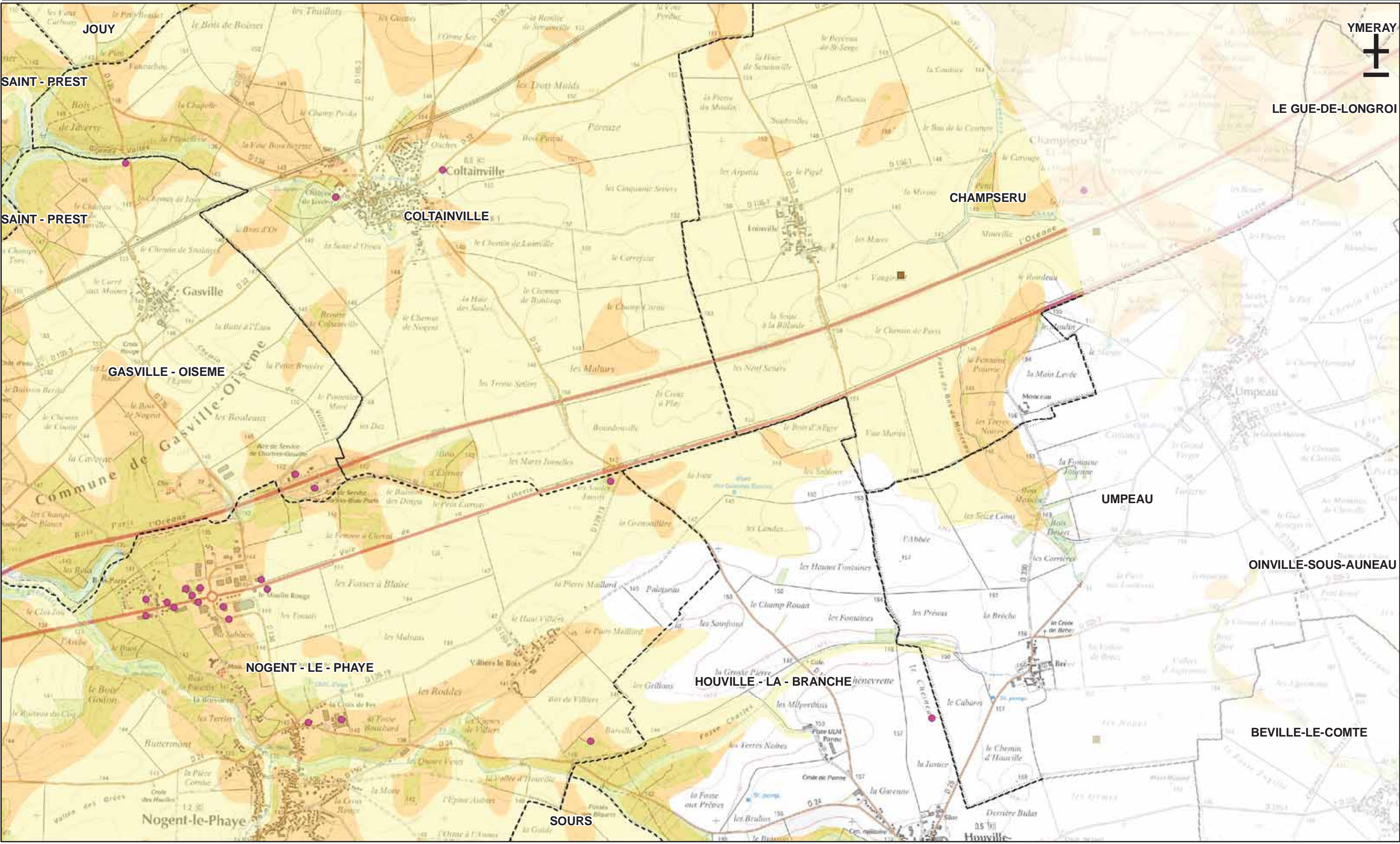
- Réseau routier principal
- Autoroute
- Nationale
- Départementale
- Limite communale

*La légende complète se trouve sur une page à part*

Le 18/07/2012

0 1 2 Km





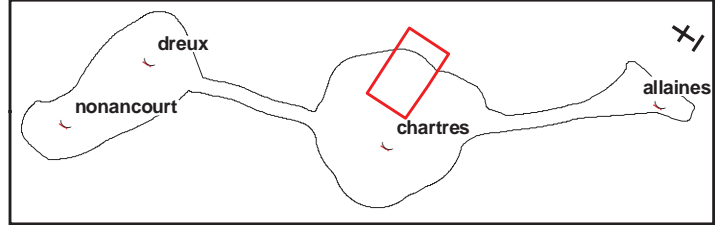
**Légende**

- Limite communale
- Réseau routier principal**
  - Autoroute
  - Nationale
  - Départementale

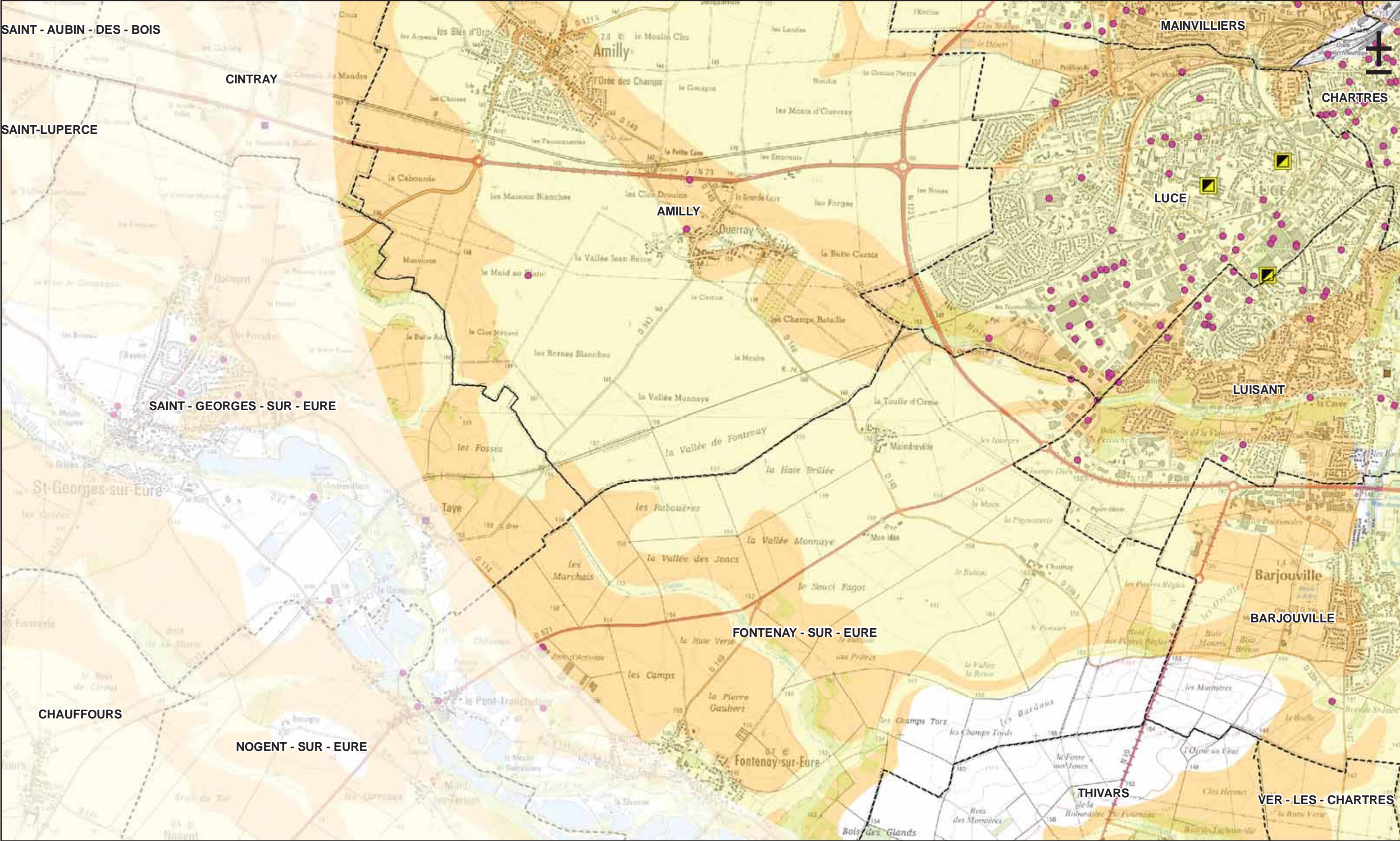
La légende complète se trouve sur une page à part

Le 18/07/2012





0 1 2 Km








**Légende**

-  Limite communale
- Réseau routier principal**
  -  Autoroute
  -  Nationale
  -  Départementale

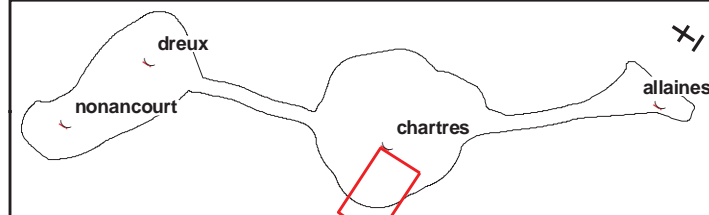
*La légende complète se trouve sur une page à part*

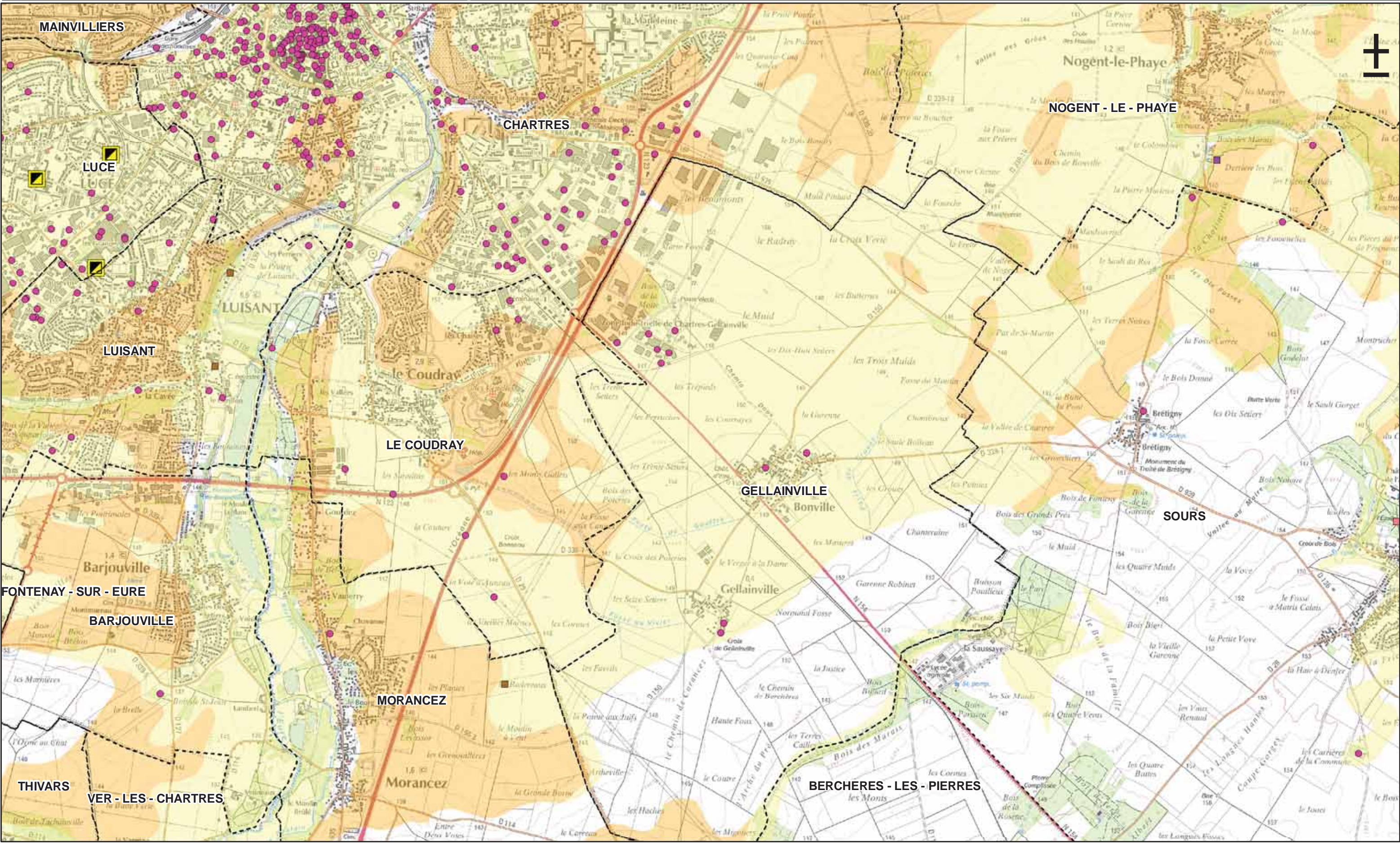









Le 18/07/2012

0 1 2 Km









**Légende**


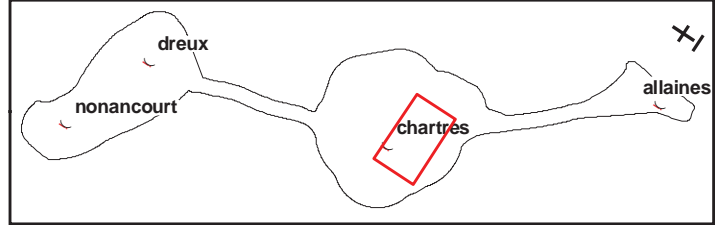
-  Limite communale
-  Réseau routier principal
-  Autoroute
-  Nationale
-  Départementale

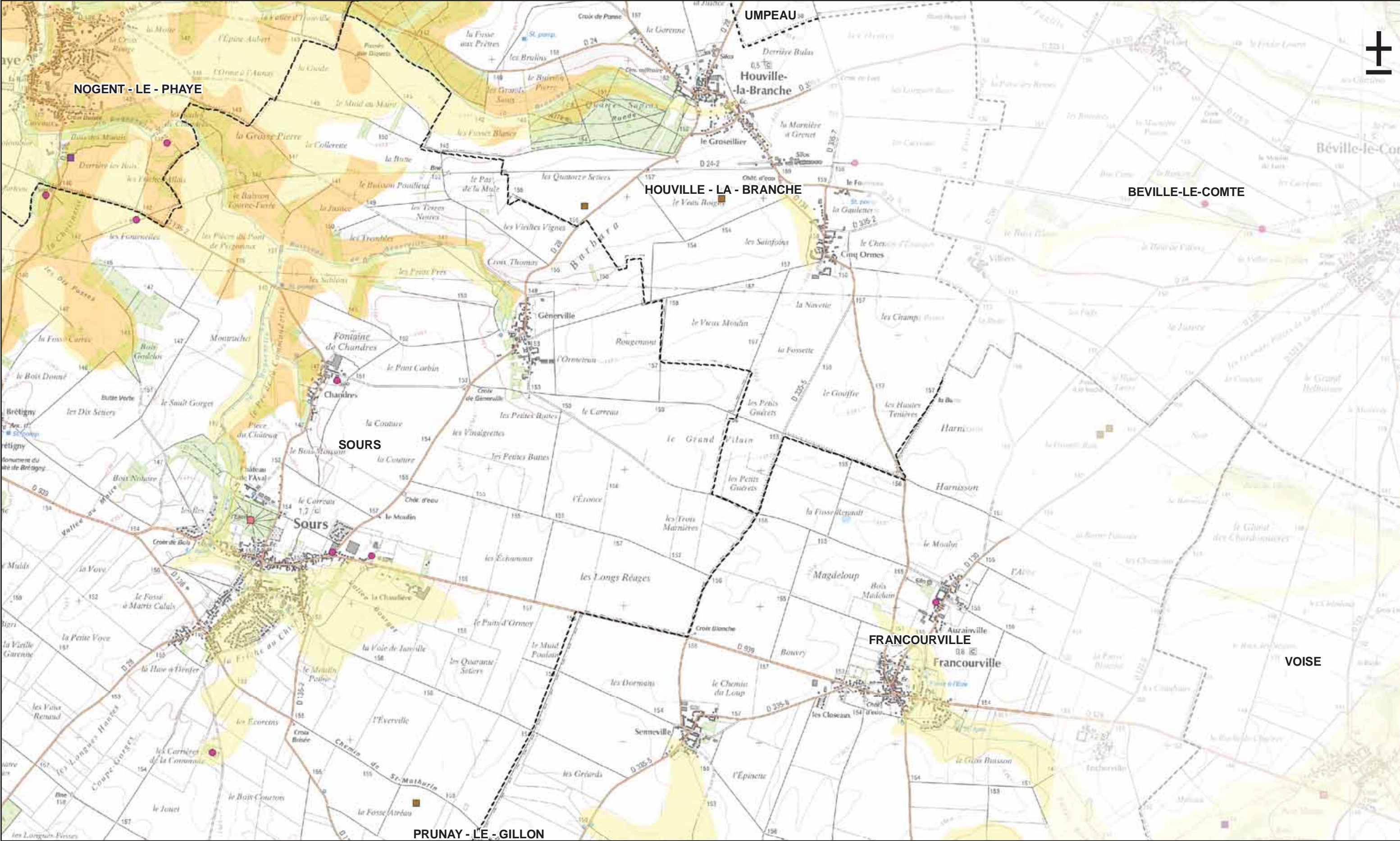
*La légende complète se trouve sur une page à part*






Le 18/07/2012

0 1 2 Km








**Légende**

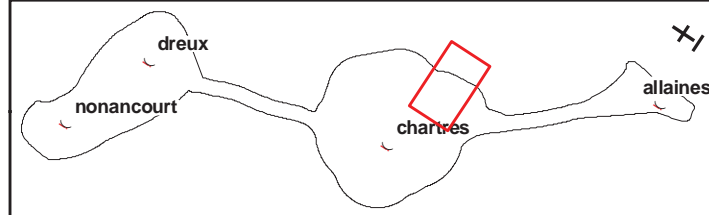
-  Limite communale
-  Réseau routier principal
-  Autoroute
-  Nationale
-  Départementale

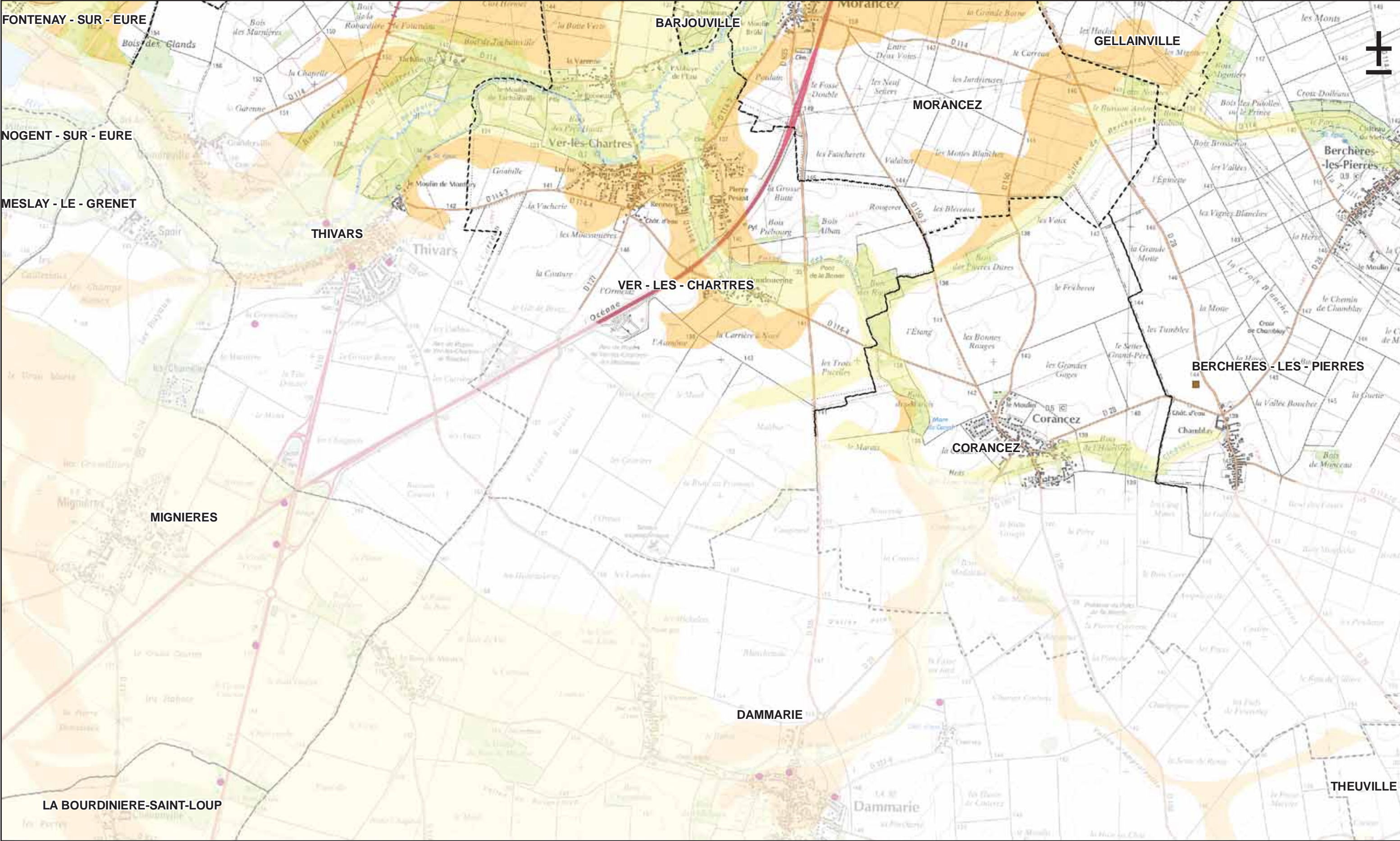
La légende complète se trouve sur une page à part


Le 18/07/2012

0 1 2 Km





**Légende**

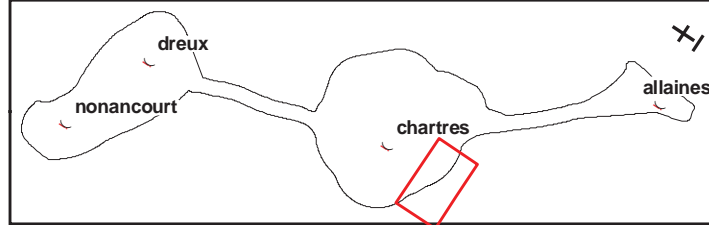
Limite communale  
 Autoroute  
 Nationale  
 Départementale

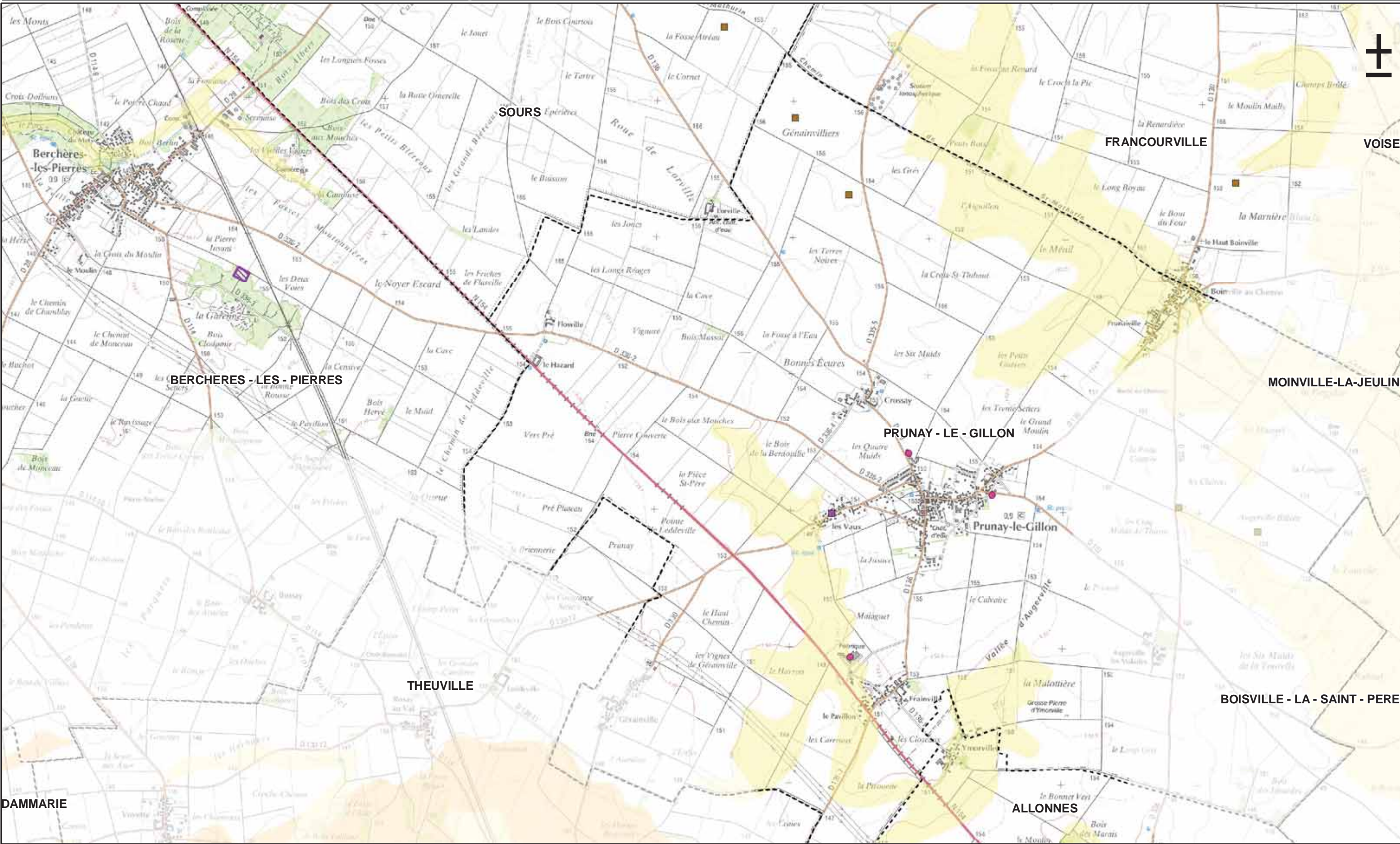
Réseau routier principal

*La légende complète se trouve sur une page à part*

Le 18/07/2012

0 1 2 Km



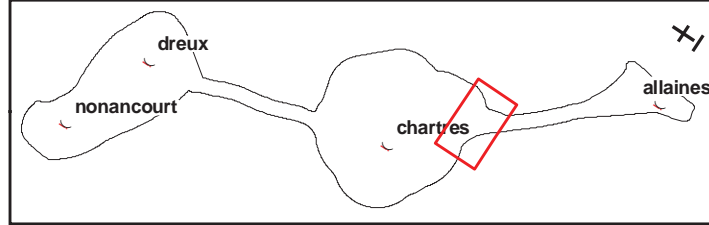


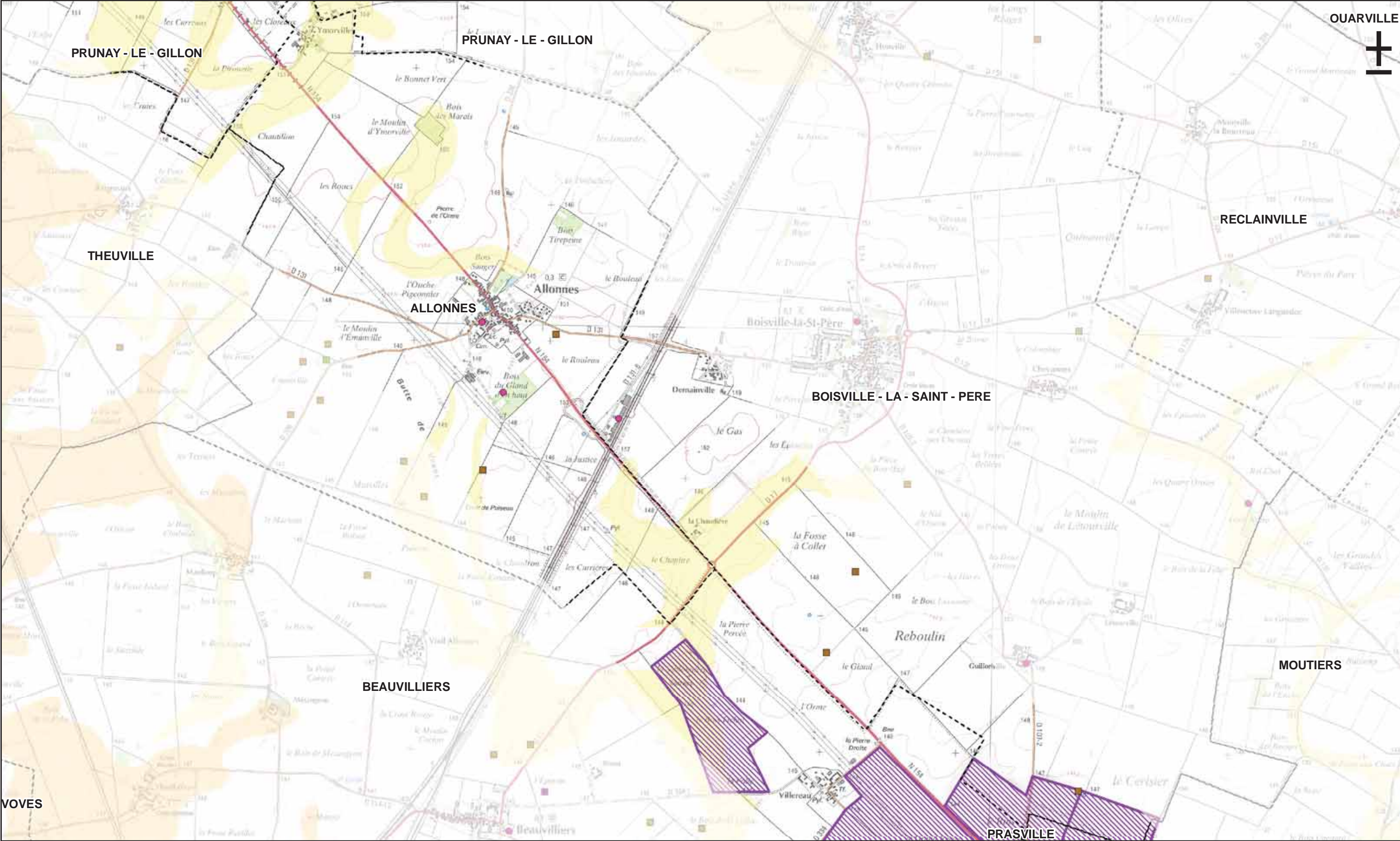
**Légende**

  Limite communale  
— Réseau routier principal  
— Autoroute  
— Nationale  
— Départementale

*La légende complète se trouve sur une page à part*

Le 18/07/2012  
 0 1 2 Km





**Légende**

--- Limite communale

**Réseau routier principal**

— Autoroute

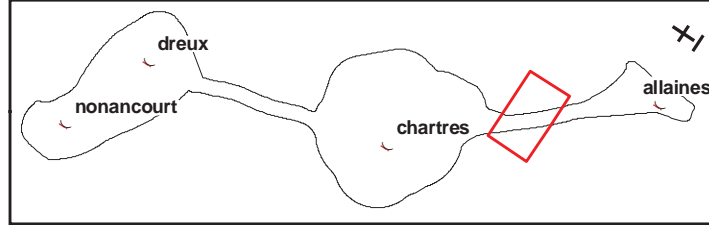
— Nationale

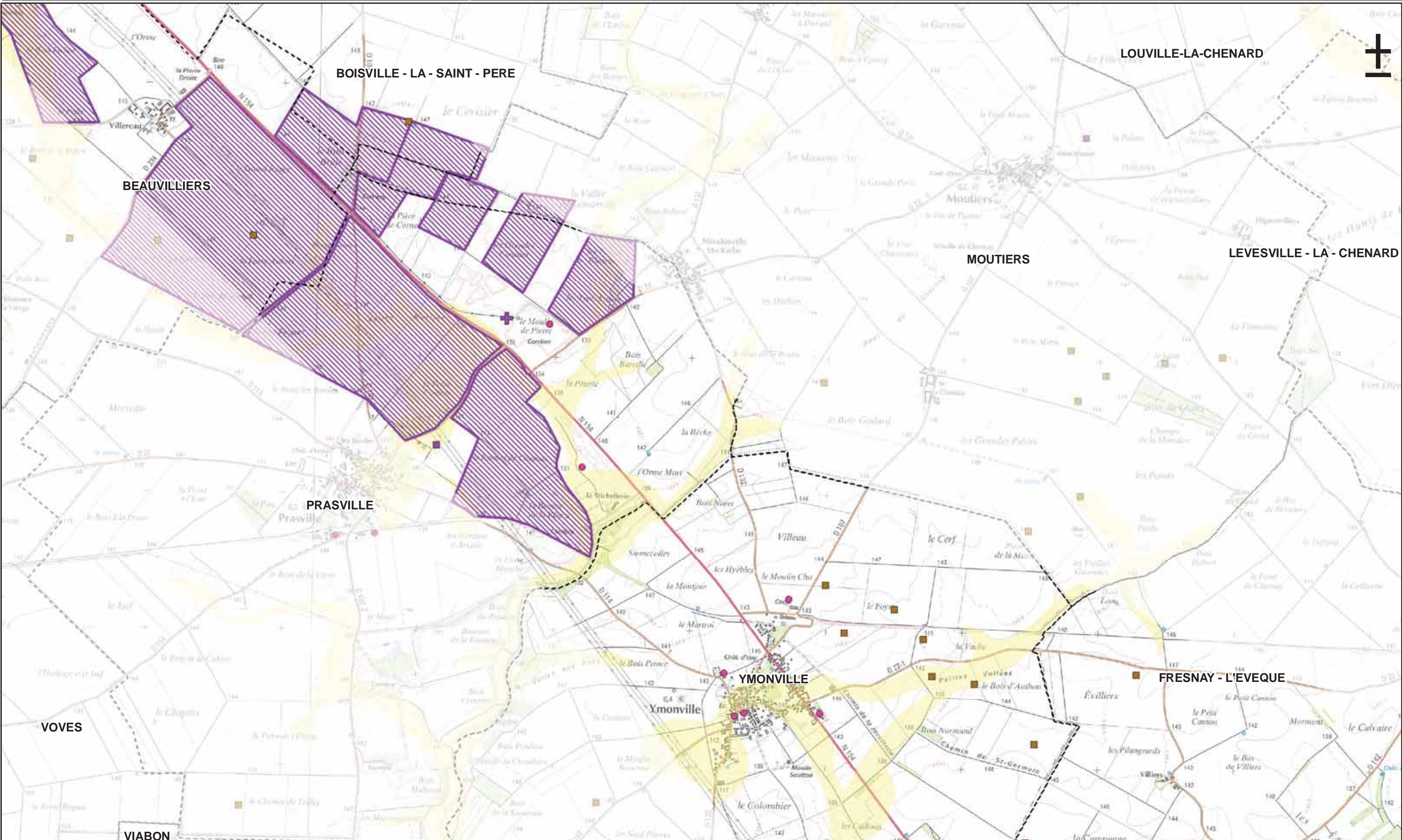
— Départementale

*La légende complète se trouve sur une page à part*



Le 18/07/2012





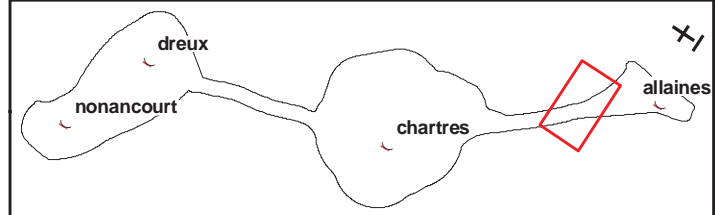
**Légende**

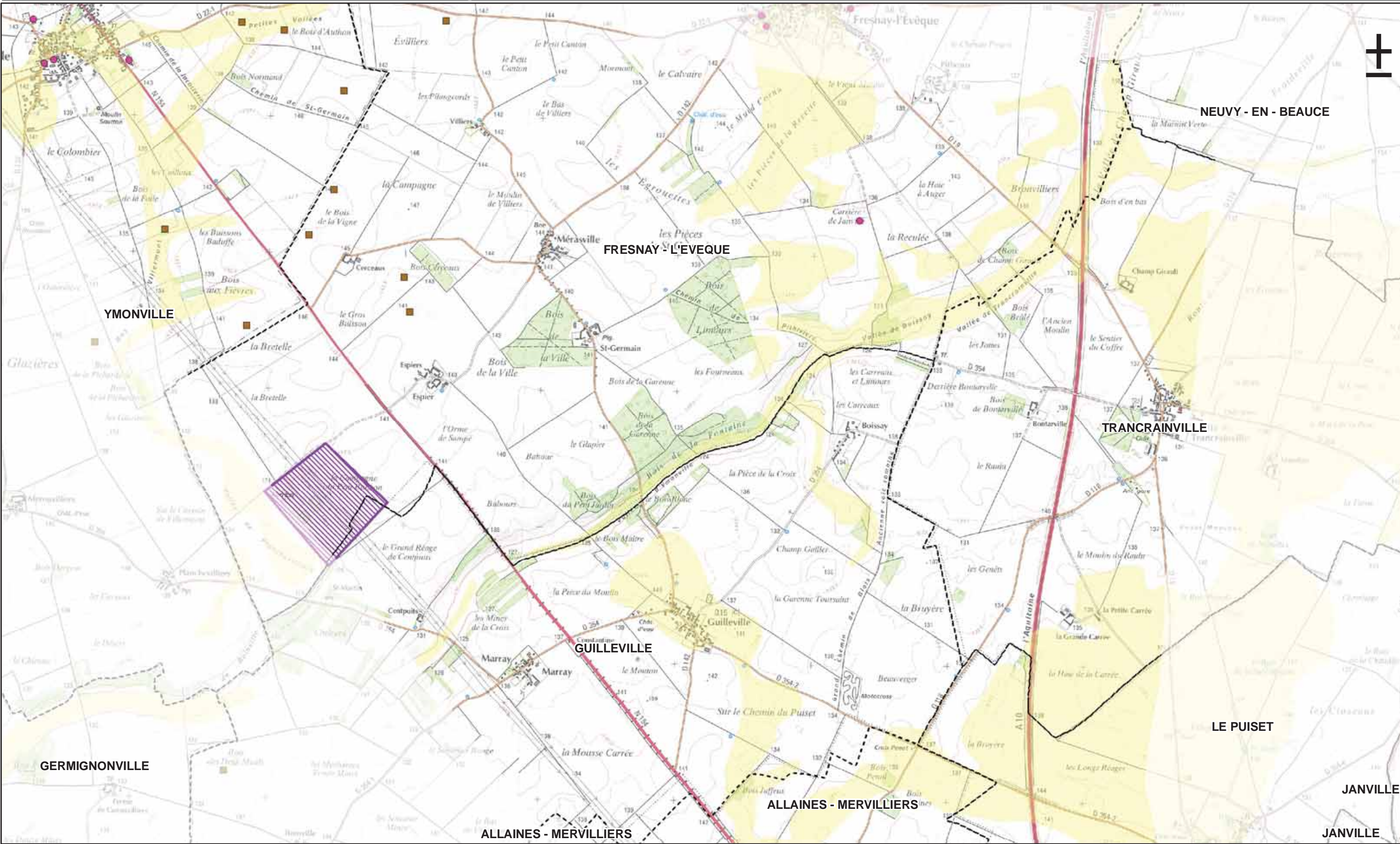
Limite communale  
 Réseau routier principal  
 Autoroute  
 Nationale  
 Départementale

*La légende complète se trouve sur une page à part*

Le 18/07/2012




0 1 2 Km






**Légende**

Réseau routier principal

-  Autoroute
-  Nationale
-  Départementale

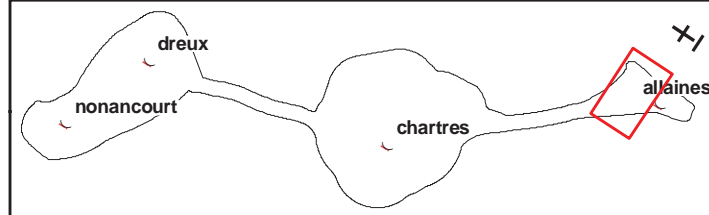
 Limite communale

*La légende complète se trouve sur une page à part*

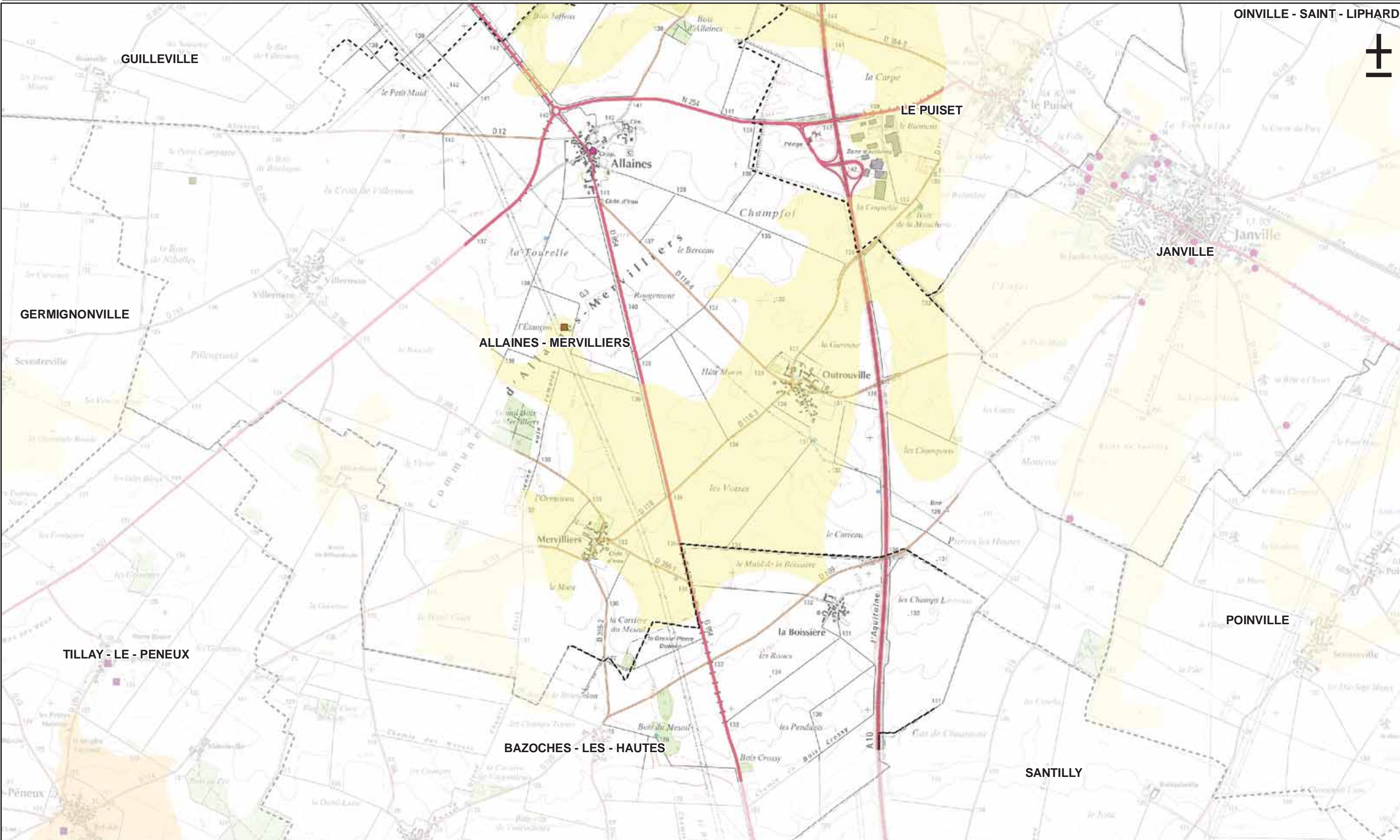
egis structures & environnement

Le 18/07/2012

0 1 2 Km





**Légende**

Limite communale  
 Réseau routier principal  
 Autoroute  
 Nationale  
 Départementale

*La légende complète se trouve sur une page à part*

Le 18/07/2012

0 1 2 Km

