

Demande d'examen au cas par cas préalable à la réalisation éventuelle d'une évaluation environnementale

Article R. 122-3 du code de l'environnement

*Ce formulaire sera publié sur le site internet de l'autorité environnementale
Avant de remplir cette demande, lire attentivement la notice explicative*

Cadre réservé à l'autorité environnementale		
Date de réception :	Dossier complet le :	N° d'enregistrement :

1. Intitulé du projet
Projet de construction d'une cellule de stockage logistique

2. Identification du (ou des) maître(s) d'ouvrage ou du (ou des) pétitionnaire(s)
2.1 Personne physique
Nom <input style="width: 300px;" type="text"/> Prénom <input style="width: 150px;" type="text"/>
2.2 Personne morale
Dénomination ou raison sociale <input style="width: 500px; border: 1px solid black;" type="text" value="AXEREAL"/>
Nom, prénom et qualité de la personne habilitée à représenter la personne morale <input style="width: 500px; border: 1px solid black;" type="text" value="Mr Chatriot Olivier"/>
RCS / SIRET <input style="width: 300px; border: 1px solid black;" type="text" value="5 0 3 6 8 1 8 0 1 0 0 9 3 5"/> Forme juridique <input style="width: 200px; border: 1px solid black;" type="text" value="Société coopérative agricole"/>

Joignez à votre demande l'annexe obligatoire n°1

3. Catégorie(s) applicable(s) du tableau des seuils et critères annexé à l'article R. 122-2 du code de l'environnement et dimensionnement correspondant du projet	
N° de catégorie et sous-catégorie	Caractéristiques du projet au regard des seuils et critères de la catégorie <i>(Préciser les éventuelles rubriques issues d'autres nomenclatures (ICPE, IOTA, etc.)</i>
1 ICPE 39. Travaux, constructions et opérations d'aménagement y compris ceux donnant lieu à un permis d'aménager, un permis de construire	rubrique 1510 DC Travaux, constructions et opérations d'aménagement constitués ou en création qui soit créent une surface de plancher supérieure ou égale à 10 000 m ² et inférieure à 40 000 m ² et dont le terrain d'assiette ne couvre pas une superficie supérieure ou égale à 10 hectares, soit couvrent un terrain d'assiette d'une superficie supérieure ou égale à 5 ha et inférieure à 10 ha et dont la surface de plancher créée est inférieure à 40 000 m ² .

4. Caractéristiques générales du projet
Doivent être annexées au présent formulaire les pièces énoncées à la rubrique 8.1 du formulaire
4.1 Nature du projet, y compris les éventuels travaux de démolition
Création d'un bâtiment pour stocker des sacs de farine de 2999 m2 de plancher.
Travaux de démolition de surface de 45 m2

4.2 Objectifs du projet

L'objectif de ce projet est de créer un entrepôt permettant d'optimiser les flux des sacs de farine depuis les sites de production vers nos différents clients.

4.3 Décrivez sommairement le projet

4.3.1 dans sa phase travaux

Les travaux seront réalisés selon le phasage suivant :

- Préparation de chantier : Aout 2018
- Travaux de terrassements : Septembre 2018
- Gros Œuvre : Octobre – Novembre 2018
- Charpente : Décembre 2018
- Couverture Bardage : Janvier – Février 2019
- Dallage intérieur : Février – Mars 2019
- Serrurerie : Avril 2019
- Lots techniques : Avril – Mai 2019
- Finitions et installation du rayonnage: Juin 2019

4.3.2 dans sa phase d'exploitation

Le projet permettra de stocker la farine en sacs en provenance de nos moulins puis d'expédier ces produits finis à destination de nos clients.

Une partie des locaux existants seront utilisés pour accueillir :

- la zone de réception /expédition de produits finis ;
- des locaux administratifs ;
- des locaux sociaux.

Le projet présentera une surface de stockage de produits finis en rack sur 4 hauteurs. Cette disposition n'est pas possible dans les locaux existants.

Durant la phase d'exploitation, il est prévu un trafic routier de l'ordre de 15 à 20 camions /jours.

Le projet est situé dans la zone industrielle d'Auneau. Cette zone est desservie par:

- La RD n°19 situé à l'ouest du site (1207 véhicules / jour dont environ 12.6% de poids lourd)
- La voie ferrée SNCF au nord du site uniquement utilisée par AXEREAL pour le transport de marchandises.

En conséquence, cette exploitation n'a pas d'impact significatif sur le trafic routier.

4.4 A quelle(s) procédure(s) administrative(s) d'autorisation le projet a-t-il été ou sera-t-il soumis ?

La décision de l'autorité environnementale devra être jointe au(x) dossier(s) d'autorisation(s).

Nous avons déposé un dossier de demande de déclaration initiale d'une installation classée relevant du régime de la déclaration (rubrique 1510 - entrepôt couvert pouvant stocker des matières combustibles) par télédéclaration le 20/12/17. En pièce jointe vous trouverez le courriel d'enregistrement de ce dépôt de dossier par les services de la Préfecture d'Eure et Loir.

4.5 Dimensions et caractéristiques du projet et superficie globale de l'opération - préciser les unités de mesure utilisées

Grandeurs caractéristiques	Valeur(s)
surface de l'extension du bâtiment	2999 m ²
longueur de l'extension	75.5 m
largeur du bâtiment	39.7 m
hauteur du bâtiment	13.23 m

4.6 Localisation du projet

Adresse et commune(s)
d'implantation

63 rue de la Résistance
28700 AUNEAU SAINT SYMPHORIEN

Coordonnées géographiques¹

Long. 48° 45' 50" 78 Lat. 17° 75' 26" 9

Pour les catégories 5° a), 6° a), b) et c), 7° a), b) 9° a), b), c), d), 10°, 11° a) b), 12°, 13°, 22°, 32°, 34°, 38° : 43° a), b) de l'annexe à l'article R. 122-2 du code de l'environnement :

Point de départ :

Long. ° ' " Lat. ° ' "

Point d'arrivée :

Long. ° ' " Lat. ° ' "

Communes traversées :

Joignez à votre demande les annexes n° 2 à 6

4.7 S'agit-il d'une modification/extension d'une installation ou d'un ouvrage existant ?

Oui

Non

4.7.1 Si oui, cette installation ou cet ouvrage a-t-il fait l'objet d'une évaluation environnementale ?

Oui

Non

4.7.2 Si oui, décrivez sommairement les différentes composantes de votre projet et indiquez à quelle date il a été autorisé ?

¹ Pour l'outre-mer, voir notice explicative

5. Sensibilité environnementale de la zone d'implantation envisagée

Afin de réunir les informations nécessaires pour remplir le tableau ci-dessous, vous pouvez vous rapprocher des services instructeurs, et vous référer notamment à l'outil de cartographie interactive CARMEN, disponible sur le site de chaque direction régionale.

Le site Internet du ministère en charge de l'environnement vous propose, dans la rubrique concernant la demande de cas par cas, la liste des sites internet où trouver les données environnementales par région utiles pour remplir le formulaire.

Le projet se situe-t-il :	Oui	Non	Lequel/Laquelle ?
Dans une zone naturelle d'intérêt écologique, faunistique et floristique de type I ou II (ZNIEFF) ?	<input type="checkbox"/>	<input checked="" type="checkbox"/>	
En zone de montagne ?	<input type="checkbox"/>	<input checked="" type="checkbox"/>	
Dans une zone couverte par un arrêté de protection de biotope ?	<input type="checkbox"/>	<input checked="" type="checkbox"/>	
Sur le territoire d'une commune littorale ?	<input type="checkbox"/>	<input checked="" type="checkbox"/>	
Dans un parc national, un parc naturel marin, une réserve naturelle (nationale ou régionale), une zone de conservation halieutique ou un parc naturel régional ?	<input type="checkbox"/>	<input checked="" type="checkbox"/>	
Sur un territoire couvert par un plan de prévention du bruit, arrêté ou le cas échéant, en cours d'élaboration ?	<input type="checkbox"/>	<input checked="" type="checkbox"/>	
Dans un bien inscrit au patrimoine mondial ou sa zone tampon, un monument historique ou ses abords ou un site patrimonial remarquable ?	<input type="checkbox"/>	<input checked="" type="checkbox"/>	
Dans une zone humide ayant fait l'objet d'une délimitation ?	<input type="checkbox"/>	<input checked="" type="checkbox"/>	

Dans une commune couverte par un plan de prévention des risques naturels prévisibles (PPRN) ou par un plan de prévention des risques technologiques (PPRT) ? Si oui, est-il prescrit ou approuvé ?	<input checked="" type="checkbox"/>	<input type="checkbox"/>	PPRT approuvé
Dans un site ou sur des sols pollués ?	<input type="checkbox"/>	<input checked="" type="checkbox"/>	
Dans une zone de répartition des eaux ?	<input type="checkbox"/>	<input checked="" type="checkbox"/>	
Dans un périmètre de protection rapprochée d'un captage d'eau destiné à la consommation humaine ou d'eau minérale naturelle ?	<input type="checkbox"/>	<input checked="" type="checkbox"/>	
Dans un site inscrit ?	<input type="checkbox"/>	<input checked="" type="checkbox"/>	
Le projet se situe-t-il, dans ou à proximité :	Oui	Non	Lequel et à quelle distance ?
D'un site Natura 2000 ?	<input type="checkbox"/>	<input checked="" type="checkbox"/>	
D'un site classé ?	<input type="checkbox"/>	<input checked="" type="checkbox"/>	

6. Caractéristiques de l'impact potentiel du projet sur l'environnement et la santé humaine au vu des informations disponibles

6.1 Le projet envisagé est-il susceptible d'avoir les incidences notables suivantes ?

Veillez compléter le tableau suivant :

Incidences potentielles		Oui	Non	De quelle nature ? De quelle importance ? Appréciez sommairement l'impact potentiel
Ressources	Engendre-t-il des prélèvements d'eau ? Si oui, dans quel milieu ?	<input type="checkbox"/>	<input checked="" type="checkbox"/>	
	Impliquera-t-il des drainages / ou des modifications prévisibles des masses d'eau souterraines ?	<input type="checkbox"/>	<input checked="" type="checkbox"/>	
	Est-il excédentaire en matériaux ?	<input type="checkbox"/>	<input checked="" type="checkbox"/>	
	Est-il déficitaire en matériaux ? Si oui, utilise-t-il les ressources naturelles du sol ou du sous-sol ?	<input type="checkbox"/>	<input checked="" type="checkbox"/>	
Milieu naturel	Est-il susceptible d'entraîner des perturbations, des dégradations, des destructions de la biodiversité existante : faune, flore, habitats, continuités écologiques ?	<input type="checkbox"/>	<input checked="" type="checkbox"/>	
	Si le projet est situé dans ou à proximité d'un site Natura 2000, est-il susceptible d'avoir un impact sur un habitat / une espèce inscrit(e) au Formulaire Standard de Données du site ?	<input type="checkbox"/>	<input checked="" type="checkbox"/>	

	Est-il susceptible d'avoir des incidences sur les autres zones à sensibilité particulière énumérées au 5.2 du présent formulaire ?	<input type="checkbox"/>	<input checked="" type="checkbox"/>	
	Engendre-t-il la consommation d'espaces naturels, agricoles, forestiers, maritimes ?	<input type="checkbox"/>	<input checked="" type="checkbox"/>	
Risques	Est-il concerné par des risques technologiques ?	<input type="checkbox"/>	<input checked="" type="checkbox"/>	
	Est-il concerné par des risques naturels ?	<input type="checkbox"/>	<input checked="" type="checkbox"/>	
	Engendre-t-il des risques sanitaires ?	<input type="checkbox"/>	<input checked="" type="checkbox"/>	
	Est-il concerné par des risques sanitaires ?	<input type="checkbox"/>	<input checked="" type="checkbox"/>	
Nuisances	Engendre-t-il des déplacements/des trafics	<input checked="" type="checkbox"/>	<input type="checkbox"/>	<p>trafic routier estimé:</p> <ul style="list-style-type: none"> - 15 à 20 camions/ jour - 50 véhicules légers/jour <p>La RD n°19 situé à l'ouest du site présente un trafic de 1207 véhicules / jour dont environ 12.6% de poids lourd.</p> <p>De plus l'entreprise ETHICON employait jusqu'à 370 personnes sur le site.</p> <p>Le projet n'aura pas d'impact notable sur le trafic historique de la RD 19.</p>
	Est-il source de bruit ?	<input type="checkbox"/>	<input checked="" type="checkbox"/>	
	Est-il concerné par des nuisances sonores ?	<input type="checkbox"/>	<input checked="" type="checkbox"/>	

	Engendre-t-il des odeurs ? Est-il concerné par des nuisances olfactives ?	<input type="checkbox"/>	<input checked="" type="checkbox"/>	
	Engendre-t-il des vibrations ? Est-il concerné par des vibrations ?	<input type="checkbox"/>	<input checked="" type="checkbox"/>	
	Engendre-t-il des émissions lumineuses ? Est-il concerné par des émissions lumineuses ?	<input type="checkbox"/>	<input checked="" type="checkbox"/>	
Emissions	Engendre-t-il des rejets dans l'air ?	<input type="checkbox"/>	<input checked="" type="checkbox"/>	
	Engendre-t-il des rejets liquides ? Si oui, dans quel milieu ?	<input type="checkbox"/>	<input checked="" type="checkbox"/>	
	Engendre-t-il des effluents ?	<input type="checkbox"/>	<input checked="" type="checkbox"/>	
	Engendre-t-il la production de déchets non dangereux, inertes, dangereux ?	<input type="checkbox"/>	<input checked="" type="checkbox"/>	

Patrimoine / Cadre de vie / Population	Est-il susceptible de porter atteinte au patrimoine architectural, culturel, archéologique et paysager ?	<input type="checkbox"/>	<input checked="" type="checkbox"/>	
	Engendre-t-il des modifications sur les activités humaines (agriculture, sylviculture, urbanisme, aménagements), notamment l'usage du sol ?	<input type="checkbox"/>	<input checked="" type="checkbox"/>	

6.2 Les incidences du projet identifiées au 6.1 sont-elles susceptibles d'être cumulées avec d'autres projets existants ou approuvés ?

Oui Non Si oui, décrivez lesquelles :

6.3 Les incidences du projet identifiées au 6.1 sont-elles susceptibles d'avoir des effets de nature transfrontière ?

Oui Non Si oui, décrivez lesquels :

6.4 Description, le cas échéant, des mesures et des caractéristiques du projet destinées à éviter ou réduire les effets négatifs notables du projet sur l'environnement ou la santé humaine (pour plus de précision, il vous est possible de joindre une annexe traitant de ces éléments) :

les travaux d'extension d'une cellule de stockage seront réalisés sur le bâtiment acheté par Axereal en 2016. Ce bâtiment appartenait à l'entreprise Ethicon (spécialiste dans la fabrication de sutures chirurgicales) qui avait fermé en 2012. Pour rappel, il est situé dans la zone industrielle où transite déjà un flux journalier de transport de marchandises sur route assez important.

L'activité projetée d'Axereal (stockage de sacs de farine) est une activité d'entreposage uniquement, il n'y aura pas de conditionnement/ reconditionnement de farine.

En conséquence, cette nouvelle activité n'aura pas d'impact sur l'environnement (pas de rejet, pas de fabrication, pas de stockage de produits dangereux) ainsi que sur la santé humaine.

7. Auto-évaluation (facultatif)

Au regard du formulaire rempli, estimez-vous qu'il est nécessaire que votre projet fasse l'objet d'une évaluation environnementale ou qu'il devrait en être dispensé ? Expliquez pourquoi.

L'activité prévue est uniquement du stockage de sacs de farine de 25 Kg. L'impact de notre projet global sur l'environnement nous semble très limité, voir quasi inexistant. Il semble que nous sommes dispensé d'une évaluation environnementale.

8. Annexes

8.1 Annexes obligatoires

Objet		
1	Document CERFA n°14734 intitulé « informations nominatives relatives au maître d'ouvrage ou pétitionnaire » - non publié ;	<input checked="" type="checkbox"/>
2	Un plan de situation au 1/25 000 ou, à défaut, à une échelle comprise entre 1/16 000 et 1/64 000 (Il peut s'agir d'extraits cartographiques du document d'urbanisme s'il existe) ;	<input checked="" type="checkbox"/>
3	Au minimum, 2 photographies datées de la zone d'implantation, avec une localisation cartographique des prises de vue, l'une devant permettre de situer le projet dans l'environnement proche et l'autre de le situer dans le paysage lointain ;	<input checked="" type="checkbox"/>
4	Un plan du projet ou, pour les travaux, ouvrages ou aménagements visés aux catégories 5° a), 6° a), b) et c), 7° a), b), 9° a), b), c), d), 10°, 11° a), b), 12°, 13°, 22°, 32, 38° ; 43° a) et b) de l'annexe à l'article R. 122-2 du code de l'environnement un projet de tracé ou une enveloppe de tracé ;	<input type="checkbox"/>
5	Sauf pour les travaux, ouvrages ou aménagements visés aux 5° a), 6° a), b) et c), 7° a), b), 9° a), b), c), d), 10°, 11° a), b), 12°, 13°, 22°, 32, 38° ; 43° a) et b) de l'annexe à l'article R. 122-2 du code de l'environnement : plan des abords du projet (100 mètres au minimum) pouvant prendre la forme de photos aériennes datées et complétées si nécessaire selon les évolutions récentes, à une échelle comprise entre 1/2 000 et 1/5 000. Ce plan devra préciser l'affectation des constructions et terrains avoisinants ainsi que les canaux, plans d'eau et cours d'eau ;	<input checked="" type="checkbox"/>
6	Si le projet est situé dans un site Natura 2000, un plan de situation détaillé du projet par rapport à ce site. Dans les autres cas, une carte permettant de localiser le projet par rapport aux sites Natura 2000 sur lesquels le projet est susceptible d'avoir des effets.	<input type="checkbox"/>

8.2. Autres annexes volontairement transmises par le maître d'ouvrage ou pétitionnaire

Veuillez compléter le tableau ci-joint en indiquant les annexes jointes au présent formulaire d'évaluation, ainsi que les parties auxquelles elles se rattachent

Objet

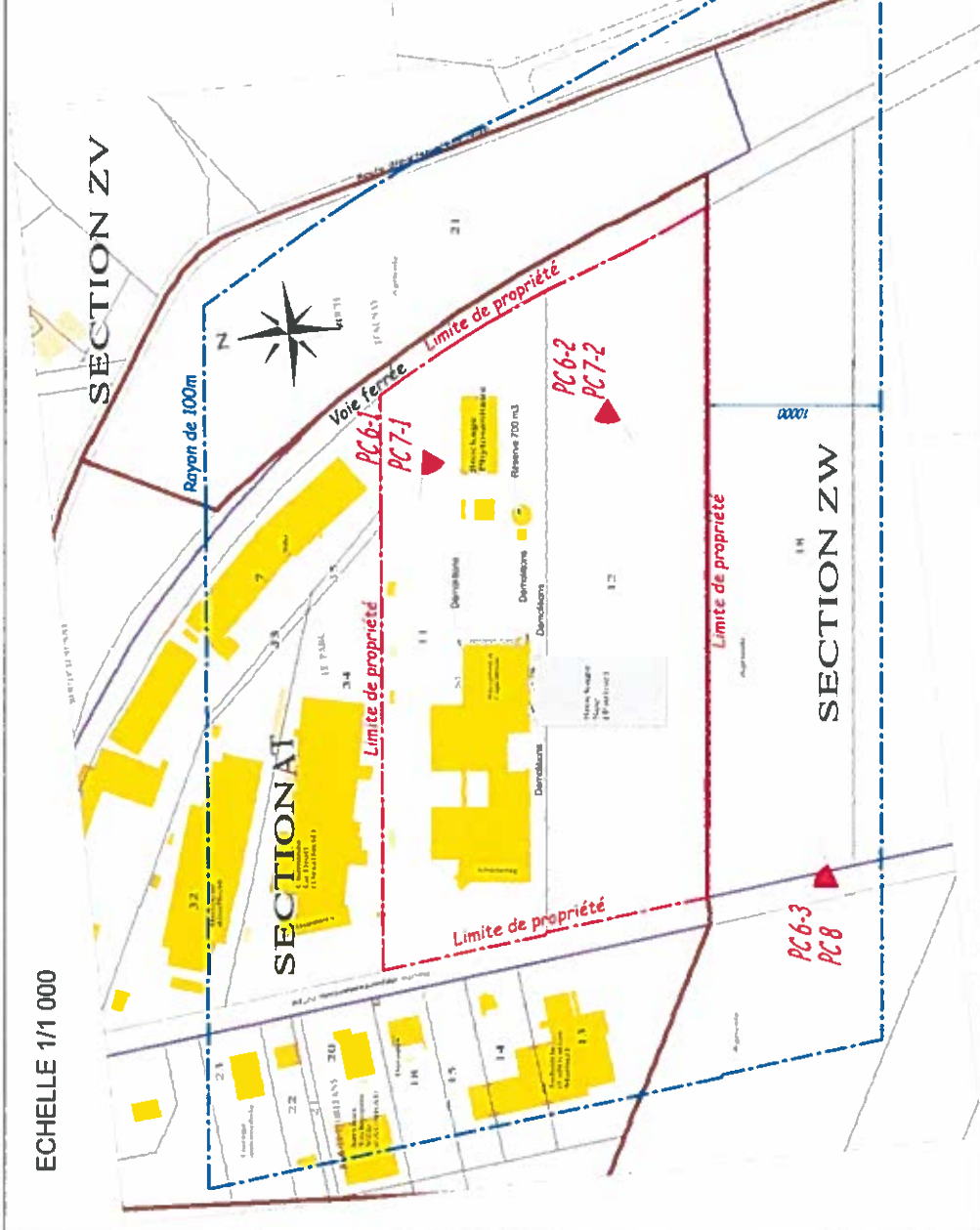
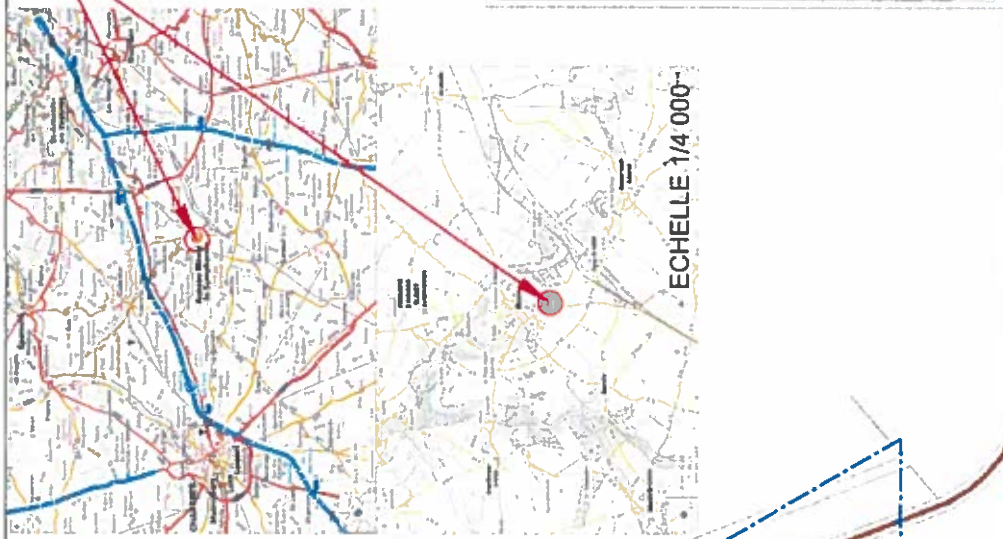
9. Engagement et signature

Je certifie sur l'honneur l'exactitude des renseignements ci-dessus

Fait à olivet le 21/02/2018

Signature

AXEREAL
Société Coopérative Agricole à capital variable
36 Rue de la Manufacture - CS 40639
45166 OLIVET
Tél. 02 34 59 51 00 - Fax 02 72 59 40 10
503 681 601 RCS Orléans



ECHELLE 1/20 000
PROJET

- EMPRISE BATIMENTS EXISTANTS
- EMPRISE BATIMENTS PROJETES
- LIMITES DE PROPRIETES

AXEREAAL

63 Rue de la Résistance
28700 AUNEAU

Projet de Construction
D'une Cellule de Stockage
Logistique

AXEREAAL
Société à responsabilité limitée
SIRET 515 123 456 789
R.C.S. N° 123 456 789
Rég. M. N° 123 456 789

DOMINIQUE CAMBRI
Architecte
R.C.S. N° 987 654 321
Rég. M. N° 987 654 321

ICPE
PLAN DE SITUATION
90 16669




ICPE
PLAN DE SITUATION
90 16669

ICPE
PLAN DE SITUATION
90 16669

ICPE
PLAN DE SITUATION
90 16669

ECHELLE 1/1 000

SECTION ZV

-  ENPRISE BATIMENTS EXISTANTS
-  ENPRISE BATIMENTS PROJETES
-  LIMITES DE PROPRIETES



SECTIONAT

Voie ferrée

Limite de propriété

Limite de propriété

06 / 12 / 2016

Limite de propriété

SECTION ZW

25 / 07 / 2017

AXEREAAL

63 Rue de la Résistance
28700 AUNEAU

Projet de Construction
D'une Cellule de Stockage
Logistique

Autorisation de Travaux
N° 16059

PERMIS DE CONSTRUIRE

PC11 - REPERAGE PHOTOS



Commune d'Auneau

