

Service Loire et bassin
Loire-Bretagne

Délégation de bassin

Septembre 2014

Révision anticipée 2014 des zones vulnérables à la pollution par les nitrates d'origine agricole

Rapport de présentation en vue de la consultation



Direction régionale de l'Environnement, de l'Aménagement et du Logement du Centre

www.centre.developpement-durable.gouv.fr

SOMMAIRE

1.LA DIRECTIVE « NITRATES ».....	5
2.HISTORIQUE DE LA DÉLIMITATION DES ZONES VULNÉRABLES EN FRANCE ET EN EUROPE.....	6
3.SITUATION DU CONTENTIEUX.....	7
4.PROJET DE RÉVISION DU CLASSEMENT EN ZONE VULNÉRABLE.....	8
5.CAS DU BASSIN LOIRE-BRETAGNE.....	9
6.IMPACT SUR LES EXPLOITATIONS AGRICOLES DU BASSIN	13
7.ACCOMPAGNEMENT DES EXPLOITATIONS AGRICOLES.....	14
8.CALENDRIER.....	15
ANNEXE 1 : LES ZONES VULNÉRABLES EN EUROPE.....	16
ANNEXE 2 : CARTOGRAPHIE NATIONALE DE LA RÉVISION ANTICIPÉE DE 2014.....	17
ANNEXE 3 : TABLEAUX ET CARTES PAR DÉPARTEMENT.....	18
Département de l'Allier.....	18
Département du Cantal.....	21
Département de la Charente.....	22
Département du Cher.....	23
Département de la Creuse.....	26
Département de l'Indre.....	28
Département d'Indre-et-Loire.....	30
Département de Loir-et-Cher.....	33
Département de la Loire.....	35
Département de la Haute-Loire.....	37
Département du Loiret.....	39
Département du Maine-et-Loire.....	41
Département de la Nièvre.....	44
Département de l'Orne.....	46
Département du Puy-de-Dôme.....	48
Département du Rhône.....	51
Département de Saône-et-Loire.....	52
Département de la Sarthe.....	53
Département de la Vienne.....	56
Département de la Haute-Vienne.....	58
ANNEXE 4 : DÉTAIL DES CLASSEMENTS POUR CAUSE D'EUTROPHISATION.....	60

ANNEXE 5 : DÉTAIL DES COMMUNES CLASSÉES POUR TENEUR SUPÉRIEURE À 40 MG/L DANS LES EAUX SOUTERRAINES ET SUPERFICIELLES.....	108
Eaux souterraines.....	108
Eaux superficielles.....	117
ANNEXE 6 : SYNTHÈSE DU CLASSEMENT POUR TENEUR SUPÉRIEURE À 40 MG/L.....	121
Eaux souterraines.....	121
Eaux superficielles.....	123
ANNEXE 7 : LISTE DES COMMUNES CLASSÉES POUR MAINTENIR UNE COHÉRENCE TERRITORIALE.....	125
ANNEXE 8 : IMPACT SUR LES EXPLOITATIONS AGRICOLES.....	127

1. La directive « nitrates »

En matière de protection de la qualité des eaux, la lutte contre la pollution diffuse par les nitrates est un enjeu important. En effet des concentrations excessives en nitrates dans l'eau la rendent impropre à la consommation et peuvent induire des problèmes d'eutrophisation (prolifération de végétaux liée à l'excès de nutriments), notamment dans les eaux littorales situées en aval, et donc menacer l'équilibre biologique des milieux aquatiques. C'est pourquoi la directive 91/676/CEE dite directive « nitrates » vise à réduire la pollution des eaux provoquée ou induite par les nitrates à partir de sources agricoles et de prévenir toute nouvelle pollution de ce type. La directive « nitrates » impose aux États-membres de désigner comme vulnérables toutes les zones connues sur leur territoire qui alimentent les eaux atteintes par la pollution par les nitrates d'origine agricole et celles qui sont susceptibles de l'être ou qui ont tendance à l'eutrophisation du fait des apports de nitrates d'origine agricole. Cette délimitation doit être revue au moins tous les quatre ans. La dernière révision quadriennale s'est effectuée en France fin 2012. Sur ces zones vulnérables, des programmes d'action sont rendus obligatoires. Ils comportent les actions et mesures nécessaires à une bonne maîtrise des fertilisants azotés et à une gestion adaptée des terres agricoles, afin de limiter les fuites de nitrates vers les eaux, conformément aux obligations de moyens et d'objectifs fixés par la directive. Ces mesures concernent à la fois les élevages (en particulier capacités de stockage et plafond de 170 kg d'azote organique issu des effluents d'élevage/ha/an) et les cultures (réglementation de l'épandage des fertilisants organiques et minéraux et de la dose d'azote à apporter aux cultures, obligations de couverture des sols pendant l'interculture).

2. Historique de la délimitation des zones vulnérables en France et en Europe

La directive « nitrates » laisse le choix entre classer en zone vulnérable la totalité du territoire ou désigner en zone vulnérable les parties du territoire alimentant des eaux atteintes (ou susceptibles de l'être) par la pollution par les nitrates d'origine agricole et ayant tendance à l'eutrophisation. Un certain nombre d'États membres ont classé en totalité leur territoire comme la Belgique (Flandres), les Pays-Bas, le Danemark, le Luxembourg, l'Allemagne et l'Irlande (carte en annexe 1). Certains comme l'Irlande ont classé la totalité de leur territoire au motif de l'eutrophisation des eaux continentales. Le Royaume-Uni, qui a fait le choix de désigner des zones vulnérables, a progressivement fait évoluer les désignations pour prendre en compte non seulement les concentrations excessives de nitrates au regard de l'usage eau potable, mais aussi des concentrations plus faibles au regard de l'eutrophisation des eaux.

La France a fait le choix de désigner en zone vulnérable des parties de son territoire. La 1^{re} désignation des zones vulnérables a été faite en 1994 et concernait 13 000 communes dans l'ensemble du territoire. Cette délimitation a été considérée par la Commission européenne comme insuffisante. Ainsi, l'arrêt de la Cour de justice de la Commission européenne (CJCE) du 27 juin 2002 (aff C-258/00 Commission c/ République française) reproche à la France d'avoir utilisé une méthode non conforme à la directive « nitrates » pour identifier les eaux touchées par l'eutrophisation et de ne pas avoir identifié la baie de Seine comme une eau eutrophisée au sens de cette directive. L'état d'eutrophisation de la Manche et de la Mer du Nord a ainsi conduit, lors des deuxième et troisième désignations réalisées en 2001 et 2003, à classer en zone vulnérable la quasi-totalité des bassins Artois-Picardie et Seine-Normandie. A l'issue de la quatrième délimitation, en 2007, plus de 18 400 communes sont classées en zone vulnérable.

Les éleveurs ont été financièrement accompagnés lors de ces classements successifs : les programmes de maîtrise des pollutions d'origine agricole (PMPOA) I 1994-2000, PMPOA II 2003-2007, le plan de modernisation des bâtiments d'élevage (PMBE) 2008-2013 ont permis à tous les élevages situés dans ces zones vulnérables de bénéficier d'aides financières pour adapter leurs capacités de stockage des effluents d'élevage. Les PMPOA I et II ont concerné 90 000 élevages, toutes filières confondues et 80 % de l'azote produit dans les zones vulnérables. Le PMPOA II a concerné 53 000 élevages dans et en dehors des zones vulnérables pour des investissements de 3 500 millions d'euros, dont 700 millions d'aide publique et une contribution des éleveurs de 75 à 80 % du coût total.

3. Situation du contentieux

Pour contrôler la bonne exécution des directives communautaires par les États-membres, la Commission européenne peut ouvrir des procédures pré-contentieuses voire contentieuses à l'encontre de ces derniers. En ce qui concerne la délimitation des zones vulnérables, des procédures contentieuses ont été engagées contre l'Espagne, le Royaume-Uni, l'Italie, l'Irlande et la Belgique. D'autres sont en cours, notamment contre la Grèce et la Pologne.

En 2011, la Commission européenne a ouvert un nouveau contentieux à l'encontre de la France sur l'insuffisance des zones vulnérables délimitées en 2007. Dans le cadre de ce contentieux, la France a été condamnée le 13 juin 2013 par la CJUE pour insuffisance de désignation des zones vulnérables dans les quatre bassins: Adour-Garonne, Loire-Bretagne, Rhin-Meuse et Rhône-Méditerranée. La CJUE a en effet considéré qu'un classement plus étendu aurait été justifié vu la présence avérée ou à haut risque de masses d'eau de surface et souterraines affectées par des teneurs en nitrates excessives ou présentant un phénomène d'eutrophisation.

Suite à cet arrêt, la Commission européenne a formulé un ensemble de critiques à l'égard de la délimitation de fin 2012 :

- des limites trop restreintes autour de certains points dont la concentration en nitrates justifie le classement et l'existence de points non classés dépassant les seuils de concentration ;
- une prise en compte insuffisante de l'eutrophisation des eaux littorales et marines dans les différents bassins, compte tenu des seuils de concentration en nitrates dans les eaux superficielles jugés trop élevés ;
- l'absence de prise en compte de l'eutrophisation des eaux continentales.

Afin d'éviter une nouvelle mise en demeure, un an après l'arrêt en manquement de la CJUE, la France a proposé une nouvelle révision du zonage en tenant compte du critère exigé par la Commission européenne : l'eutrophisation des eaux superficielles y compris continentales.

A défaut, la France encourait une nouvelle saisine de la CJUE (procédure contentieuse au titre de l'article 260 du TFUE) avec, à la clef, une condamnation presque certaine, assortie d'une amende élevée (21,5 M €) et d'astreintes mensuelles (3,5 M€).

Au final, au-delà des fortes pénalités financières, le risque encouru est de voir la CJUE imposer une extension des zones vulnérables à la quasi-totalité du territoire.

4. Projet de révision du classement en zone vulnérable

Les Autorités françaises se sont donc engagées auprès des Autorités communautaires à revoir la délimitation des zones vulnérables. Un projet de révision du zonage a été présenté à la Commission européenne en juin 2014 (cf. carte en annexe 2).

Ce projet répond aux exigences de la Commission, en cohérence avec la jurisprudence de la CJUE :

- un classement pour l'ensemble des points de surveillance situés hors zone vulnérable, dont le percentile 90 dépasse 40 mg/l sans qu'aucune tendance à la baisse ne soit établie (la règle du percentile 90 consiste à prendre en compte la valeur en deçà de laquelle se situent 90 % des résultats d'analyses réalisées au cours de la campagne de surveillance.). Des classements partiels des masses d'eau souterraines sont retenus dès lors qu'ils sont justifiés par les caractéristiques hydrogéologiques de la masse d'eau. Seules les masses d'eau souterraines compartimentées peuvent être partiellement classées. Les masses d'eau qui avaient été partiellement classées en 2012 pour d'autres raisons (différence d'occupation du sol) sont entièrement retenues. Toute commune concernée par une masse d'eau (ou une portion de masse d'eau) en dépassement est proposée au classement, quelle que soit la surface impactée ;
- l'utilisation d'un seuil unique de concentration en nitrates des eaux superficielles au-delà duquel la masse d'eau est proposée au classement, afin de tenir compte à la fois de l'eutrophisation littorale et marine et de l'eutrophisation continentale. Même si la bibliographie scientifique s'accorde à dire que l'azote n'est pas le levier d'action prioritaire pour combattre l'eutrophisation continentale mais plutôt le phosphore, les Autorités françaises ont décidé de s'engager dans une démarche de prévention. Celle-ci vise d'une part, à assurer la sécurité juridique du cadre réglementaire français sur le long terme, et donc des exploitations agricoles en soldant le contentieux, et d'autre part, à assurer un haut niveau de performance en termes de gestion de l'azote en agriculture et de protection des milieux.

Ainsi, un seuil de précaution, valeur unique en concentration en nitrates, a été fixé pour identifier les masses d'eau superficielles susceptibles de présenter des risques d'eutrophisation des eaux continentales, littorales et marines. La valeur retenue de 18 mg/l en percentile 90 est cohérente avec les valeurs objectif à l'embouchure fixées dans les différents bassins du nord de la France pour le classement de 2012 afin de tenir compte de l'eutrophisation littorale et marine. Du point de vue de l'eutrophisation continentale, cette valeur constitue un seuil de prévention cohérent avec celui défini dans la grille de classement de l'état écologique des cours d'eau pour la limite entre le bon et le très bon état des cours d'eau (10 mg/l en moyenne).

Ce projet de révision vise à clore le contentieux.

Cette révision est aussi nécessaire pour atteindre les objectifs de bon état des eaux au titre de la directive-cadre sur l'eau car de nombreuses masses d'eau souterraines, superficielles et littorales restent déclassées au motif d'une présence excessive de nitrates.

5. Cas du bassin Loire-Bretagne

Actuellement, 4597 communes sont classées en zone vulnérable, dont 430 ont été classées en 2012.

La proposition de classement en zone vulnérable concerne 1 172 communes supplémentaires dans le bassin Loire-Bretagne.

120 le sont à cause d'un dépassement de 40 mg/l de nitrates, sans tendance à la baisse, dans les eaux souterraines ou superficielles uniquement.

743 le sont à cause d'un risque d'eutrophisation uniquement.

264 le sont pour ces deux critères.

Les détails par département sont donnés en annexe 3, 4, 5 et 6.

Pour des raisons de cohérence territoriale au titre de l'eutrophisation, 45 communes ont été ajoutées afin de ne pas créer d'enclaves.

La démarche suivie a été la suivante :

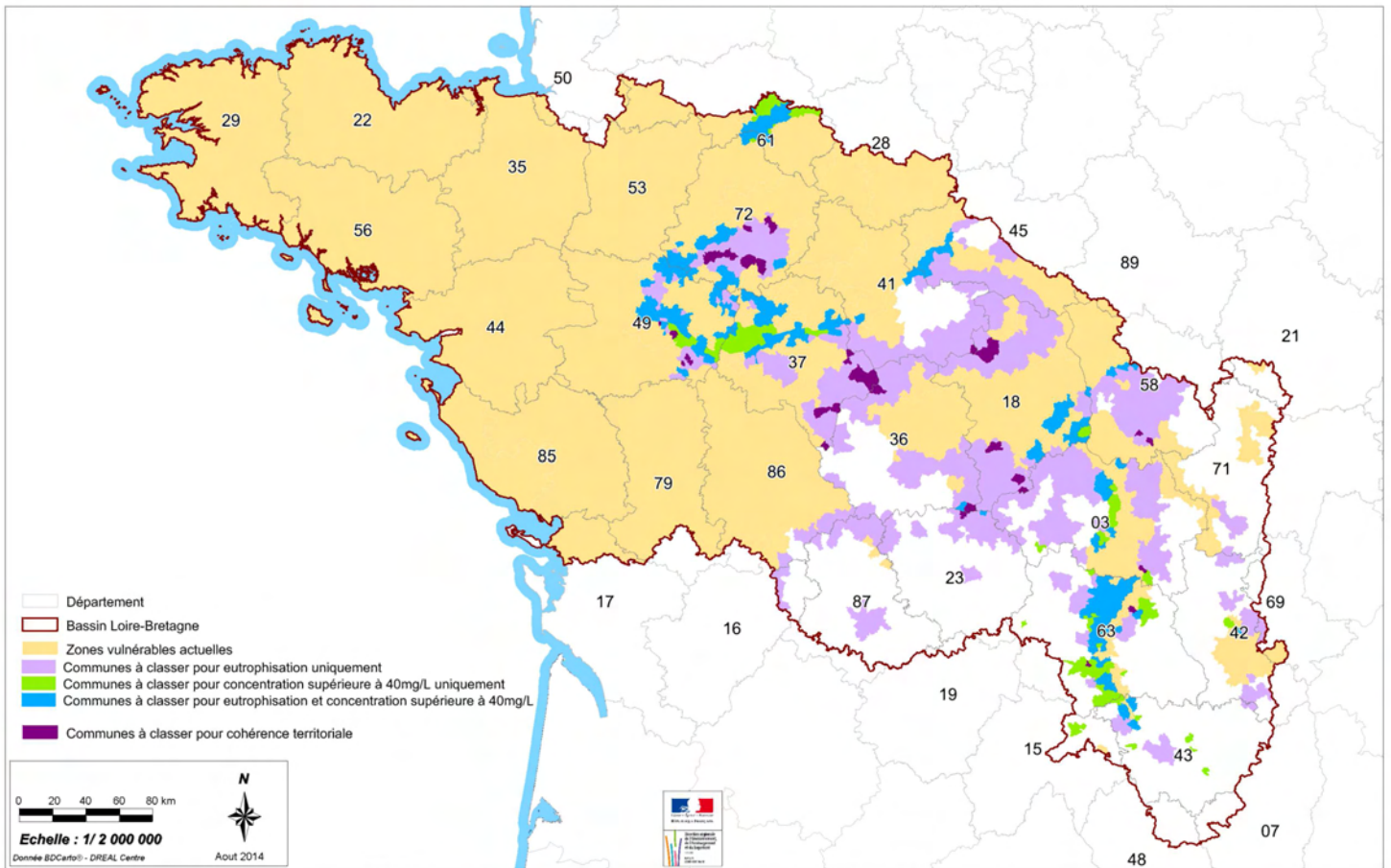
1. classement des enclaves de 1, 2 ou 3 communes non classées en territoire classé
2. identification des départements presque entièrement classés à l'exception de quelques communes : sont concernés l'Indre-et-Loire et la Sarthe (le Maine-et-Loire devient entièrement classé dès l'application de l'étape 1)
3. classement des quelques communes qui resteraient non classées dans ces départements : une enclave de 6 communes dans la Sarthe, une de 5 communes en Indre-et-Loire
4. identification des communes non classées qui se trouvent isolées du fait de l'ajout de ces dernières : 1 commune dans l'Indre.

Le détail de ces 45 communes se trouve en annexe 7.

Nombre de communes par département concernées par chaque critère

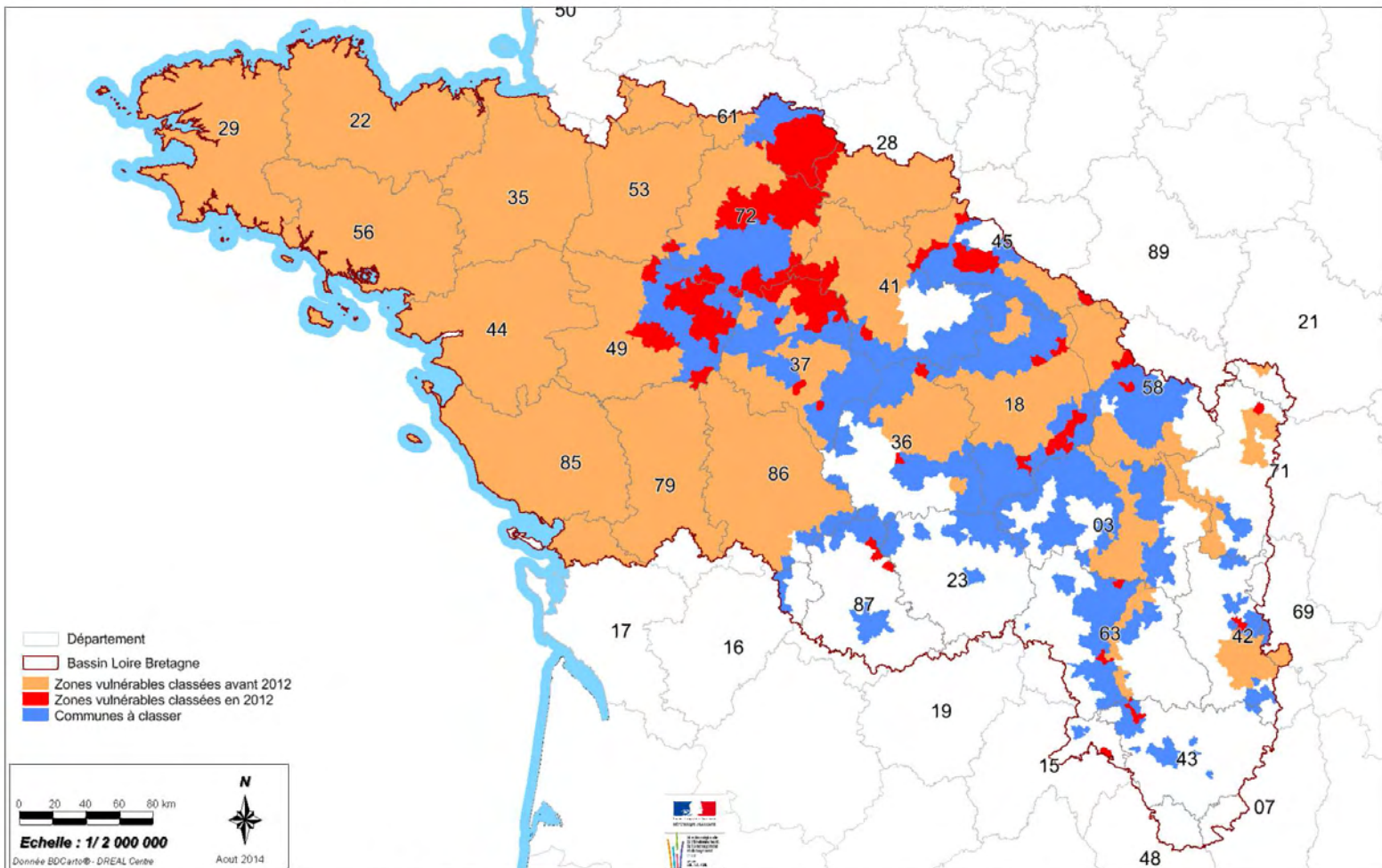
Département	Percentile90>40mg/l	eutrophisation	Classement pour les 2 critères	Classement pour cohérence territoriale	Total
Allier	9	110	12	1	132
Cantal	1	0	0	0	1
Haute-Loire	9	16	7	0	32
Puy-de-Dôme	45	30	84	2	161
Auvergne	64	156	103	3	326
Orne	24	0	28	0	52
Basse-Normandie	24	0	28	0	52
Nièvre	0	69	4	2	75
Saône-et-Loire	0	15	0	0	15
Bourgogne	0	84	4	2	90
Cher	1	92	17	6	116
Indre	0	82	1	3	86
Indre-et-Loire	17	53	34	10	114
Loir-et-Cher	0	44	2	1	47
Loiret	0	30	8	0	38
Centre	18	301	62	20	401
Creuse	0	38	1	1	40
Haute-Vienne	0	26	0	0	26
Limousin	0	64	1	1	66
Maine-et-Loire	9	33	40	6	88
Sarthe	3	51	25	13	92
Pays-de-la-Loire	12	84	65	19	180
Charente	0	6	0	0	6
Vienne	0	8	0	0	8
Poitou-Charentes	0	14	0	0	14
Loire	2	35	1	0	38
Rhône	0	5	0	0	5
Rhône-Alpes	2	40	1	0	43
Bassin Loire-Bretagne (total)	120	743	264	45	1172

Proposition de révision de la délimitation des zones vulnérables - 2014- critères de classement



DREAL de Bassin Loire-Bretagne 5, avenue Buffon - BP 8407 - 45004 Orléans Cedex 2 - Tél. : 02 38 17 41 41 - Télécopie : 02 38 17 41 01
 E-mail : dreal-centre@developpement-durable.gouv.fr - Site Internet : www.centre.developpement-durable.gouv.fr

Proposition de révision de la délimitation des Zones Vulnérables - 2014



6. Impact sur les exploitations agricoles du bassin

D'après le dernier recensement agricole, 19 082 exploitations passeraient en zone vulnérable au titre de cette révision : près de 7 000 dans le Centre, 5 200 en Auvergne et près de 3 000 en Pays de la Loire.

S'agissant des surfaces agricoles utilisées, 1 382 000 hectares sont impactés, les régions Centre (522 000), Auvergne (368 000), Pays-de-la-Loire (169 000), mais aussi Limousin (109 000) et Bourgogne (107 000) étant les plus concernées (cf annexe 5).

Les zones nouvellement classées devront appliquer les programmes d'actions en zones vulnérables, qui prévoient principalement :

- des mesures de maîtrise de la fertilisation azotée,
- l'interdiction d'épandage des fertilisants lors des périodes à risque d'entraînement des nitrates vers les eaux, entraînant la nécessité pour les éleveurs de disposer de capacités de stockage des effluents,
- des mesures de couverture du sol en interculture et le long des cours d'eau.

Le coût de ce classement en zone vulnérable est élevé pour l'agriculture du bassin et un accompagnement volontariste des exploitants, notamment éleveurs, est prévu. A cet égard, les conditions d'une mobilisation du FEADER en complément aux soutiens de l'État, via le plan de modernisation des exploitations en particulier, seront examinées avec les Régions. Le chapitre suivant et l'annexe 8 détaillent ces aspects.

7. Accompagnement des exploitations agricoles

Le gouvernement est conscient du fort impact sur le secteur agricole, en particulier pour l'élevage : les zones classées augmenteront de manière très importante moins de deux ans après la dernière révision du classement, et concerneront de nombreuses zones d'élevage peu intensif présentant des taux élevés de prairie, y compris permanente. La disparition de ces exploitations, que ce soit par abandon d'exploitation ou par reconversion vers des activités de polyculture, serait préjudiciable non seulement à la vie économique et sociale de ces territoires, mais également à leur qualité environnementale, qu'il s'agisse de qualité des eaux, de biodiversité ou de paysage, et de protection des sols. Il est également important, au-delà des zones prairiales, que le nouveau classement ne condamne pas l'économie des filières agricoles dans les zones nouvellement classées, filières qui développent dans ces territoires à la fois de la richesse économique et de l'emploi.

Il s'agit là d'un projet collectif qui nécessitera, au-delà de l'engagement premier des exploitants concernés, l'implication de beaucoup d'acteurs, en particulier du développement et du conseil agricoles, des collectivités territoriales et de l'administration dans le cadre d'une approche coordonnée s'inscrivant dans le temps et la durée.

C'est pourquoi, la France porte auprès des Autorités communautaires la nécessité d'aménager les délais de mise en oeuvre des nouvelles mesures et d'accompagner les exploitations concernées avec des moyens adaptés (information, formation, accompagnement à la mise en oeuvre des bonnes pratiques de gestion de l'azote fixées par les programmes d'action nitrates, accompagnement financier pour la mise aux normes des capacités de stockage des effluents d'élevage).

Dans le cadre du règlement de développement rural (règlement n°1305/2013 du Parlement européen et du Conseil du 17 décembre 2013) de la nouvelle politique agricole commune (programme 2014-2020), l'accompagnement financier des investissements de mise aux normes des capacités de stockage des effluents d'élevage est possible au titre de son article 17 pour les exploitations qui seront situées dans les nouvelles zones vulnérables. Ce règlement sera décliné en France par les programmes de développement rural régionaux (PDRR) qui vont prévoir explicitement que les investissements relatifs à la mise aux normes sont éligibles aux financements dans les conditions prévues aux points 5 et 6 de l'article 17 du règlement 1305/2013.

Le plan de compétitivité et d'adaptation, orientation commune à l'association des régions de France et au ministère en charge de l'agriculture pour les PDRR, servira de socle à l'accompagnement financier des investissements rendus nécessaires. Le poste lié à la gestion des effluents et à la mise aux normes des bâtiments d'élevage y a bien été identifié comme orientation prioritaire. Les agences de l'eau appuieront les investissements de remise aux normes des élevages ainsi que les actions visant une meilleure maîtrise de la fertilisation azotée (mesures agroenvironnementales et climatiques) et de la gestion des effluents.

Les aides maximales possibles au regard des règles communautaires seront octroyées pour les mises aux normes.

En outre, les évolutions possibles des systèmes d'élevage et de production permettant de limiter les investissements supplémentaires et/ou d'améliorer la performance environnementale et économique globale de l'exploitation, y compris au regard d'autres enjeux environnementaux, devront être envisagées et seront encouragées : évolution de l'assolement de l'exploitation pour augmenter les

possibilités d'épandage à l'automne, évolution des types d'effluents produits, unité collective de traitement des effluents d'élevage (y compris méthanisation ou compostage), transfert des effluents d'élevage, mise à disposition de terres par d'autres exploitations situées à proximité, couverture des fosses de stockage des effluents d'élevage, etc.

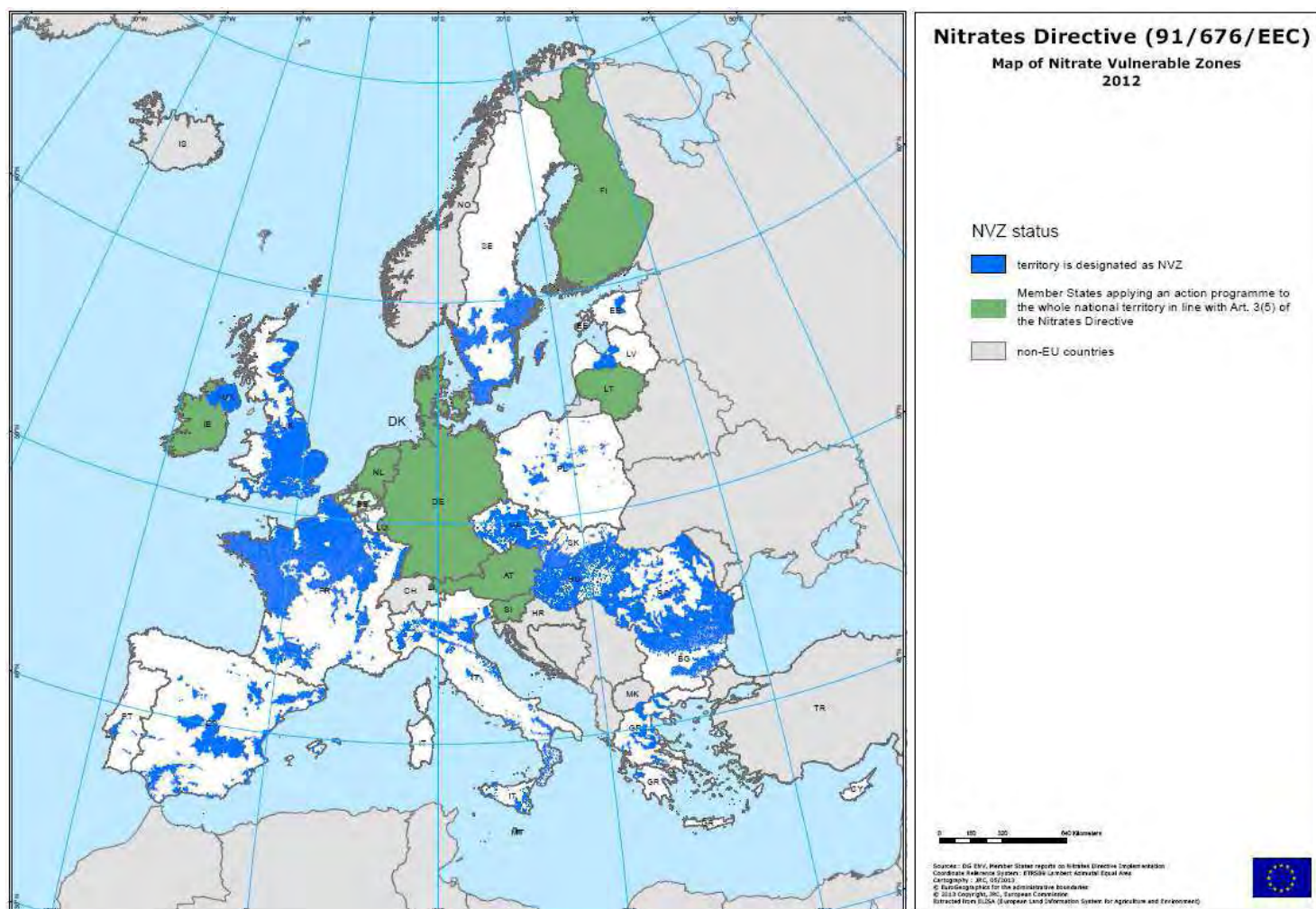
8. Calendrier

La révision des zones vulnérables se déroule selon la procédure de révision de la délimitation des zones vulnérables fixée par l'article R.211-77 du code de l'environnement.

- 16 et 18 septembre 2014 : présentation du projet de nouveau zonage aux organisations professionnelles agricoles, aux représentants des usagers de l'eau, des communes et de leurs groupements, aux personnes publiques ou privées qui concourent à la distribution de l'eau, aux associations agréées de protection de l'environnement intervenant en matière d'eau et aux associations de consommateurs ;
- 19 septembre au 19 novembre 2014 : consultation des conseils régionaux, conseils généraux, conseils départementaux de l'environnement, des risques sanitaires et technologiques, et des chambres d'agriculture régionales et départementales ;
- octobre et novembre 2014 : consultation du public pendant 21 jours ;
- 19 novembre 2014 : préparation, par la commission planification, de l'avis du comité de bassin qui se réunira le 11 décembre 2014 ;


Le Préfet Coordonnateur de Bassin prendra l'arrêté délimitant les nouvelles zones vulnérables avant le 31 décembre 2014.

Annexe 1 : les zones vulnérables en Europe



Annexe 2 : cartographie nationale de la révision anticipée de 2014

Proposition de révision de la délimitation des Zones Vulnérables - 2014



Annexe 3 : tableaux et cartes par département

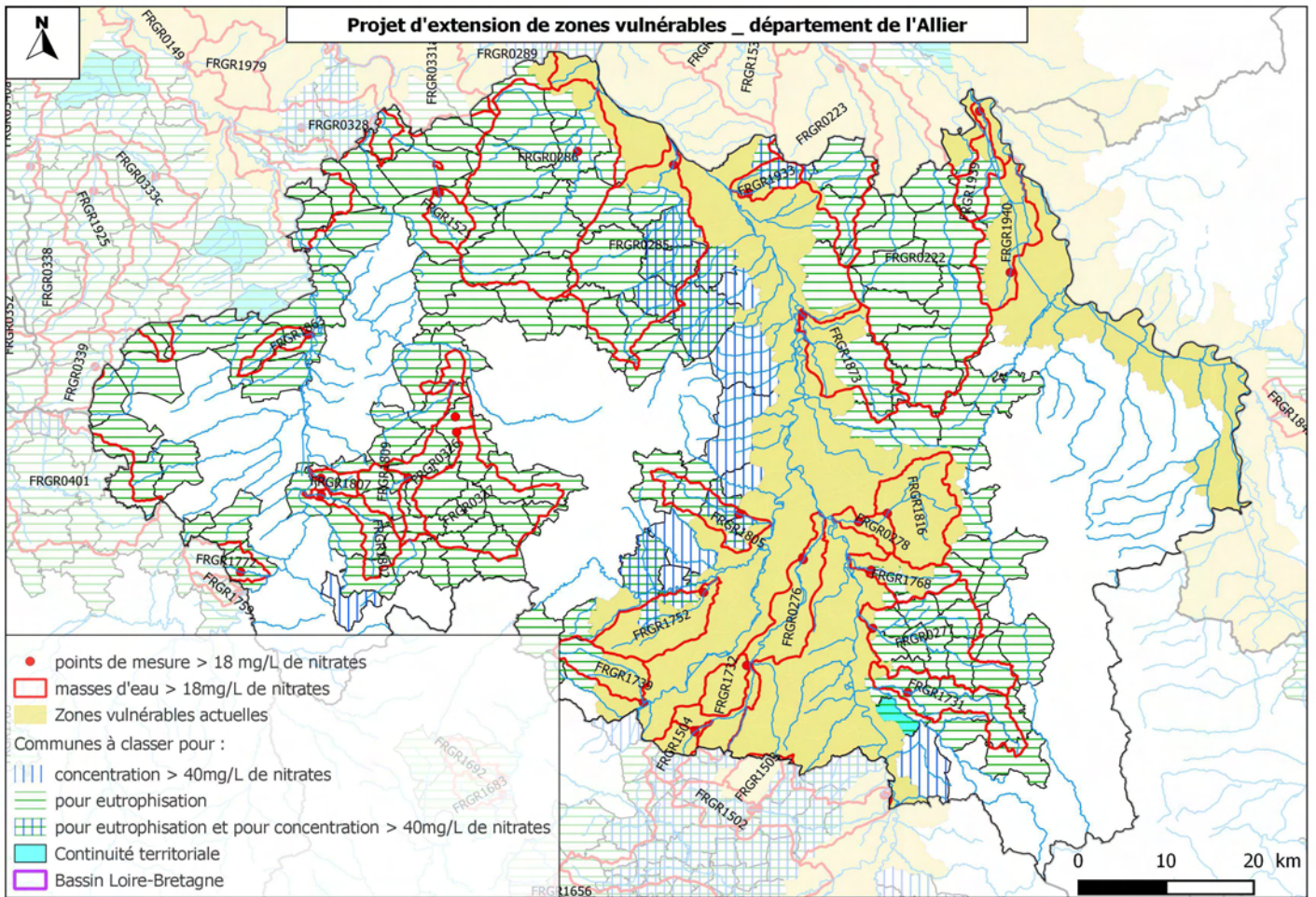
Département de l'Allier

Classement en raison d'une concentration supérieure à 40 mg/l

masse d'eau	Numéro du qualitomètre	Concentration 2010/2011 (Percentile 90 en mg/l)	Commentaires
FRGG051	06697X0099	97	Classement uniquement des communes en rive gauche de l'Allier, car en rive droite, la dépression de la Limagne est peu large et bordée par un plateau sur socle cristallin
FRGG052	07662X0192	53	inclusion des communes concernées par moins de 30% de leur superficie
FRGG053	0644X0013	48	Pollution ponctuelle d'origine agricole. Contexte de socle. Classement de la seule commune d'Arpheuille.
FRGR0289	04046295	43	pas de classement en 2012 car les concentrations en nitrates diminuent le long du cours d'eau

Classement en raison du risque d'eutrophisation (concentration supérieure à 18 mg/l)

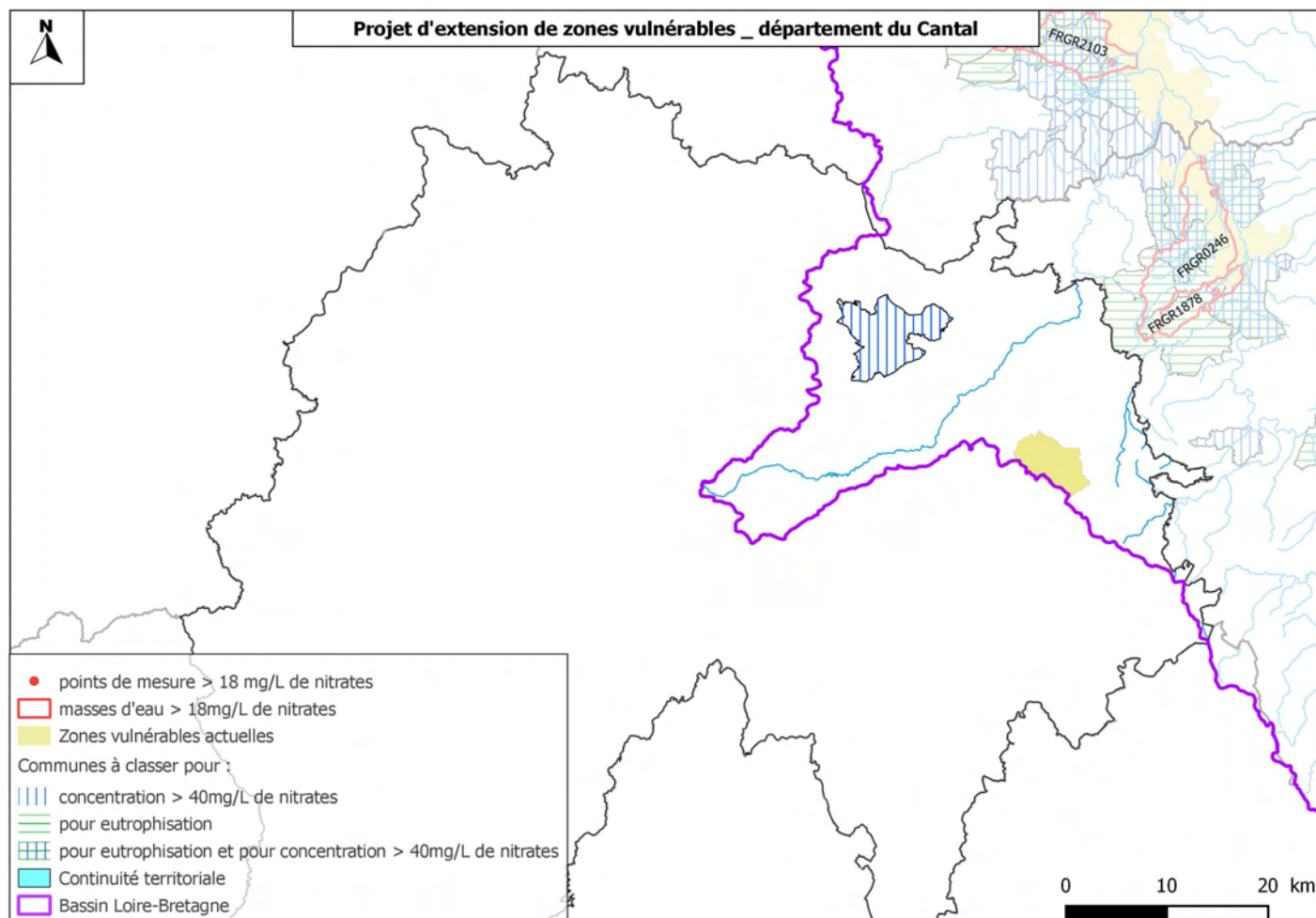
masse d'eau	Numéro du qualimètre	Concentration 2010/2011 (Percentile 90 en mg/l)
FRGR0149	04065000	20,4
FRGR0222	04024300	22,5
FRGR0223	04024510	23,9
FRGR0277	04040895	23,3
FRGR0285	04044200	24,1
FRGR0286	04044400	19,5
FRGR0289	04046295	43
FRGR0326	04061400	21,4
FRGR0327	04061390	29,4
FRGR0328	04063550	26,4
FRGR0331a	04066200	48,7
FRGR0333c	04067300	22,2
FRGR0339	04067283	20,4
FRGR0401	04089200	18,3
FRGR1521	04063510	19,3
FRGR1731	04040355	18,8
FRGR1739	04041890	46,6
FRGR1752	04042080	44,3
FRGR1759	04058250	38,1
FRGR1768	04041060	30,4
FRGR1772	04058400	19,7
FRGR1802	04059350	22,9
FRGR1805	04042500	22,6
FRGR1807	04059370	32,9
FRGR1809	04061300	36,4
FRGR1816	04041100	34,3
FRGR1863	04060375	28,7
FRGR1873	04043500	19,9
FRGR1933	04043990	20,7
FRGR1939	04023220	30,1



Département du Cantal

Classement en raison d'une concentration supérieure à 40 mg/l

masse d'eau	Numéro du qualimètre	Concentration 2010/2011 (Percentile 90 en mg/l)	Commentaires
FRGG096	07655X0020	47	Contexte de socle. Classement de la commune d>Allançhé

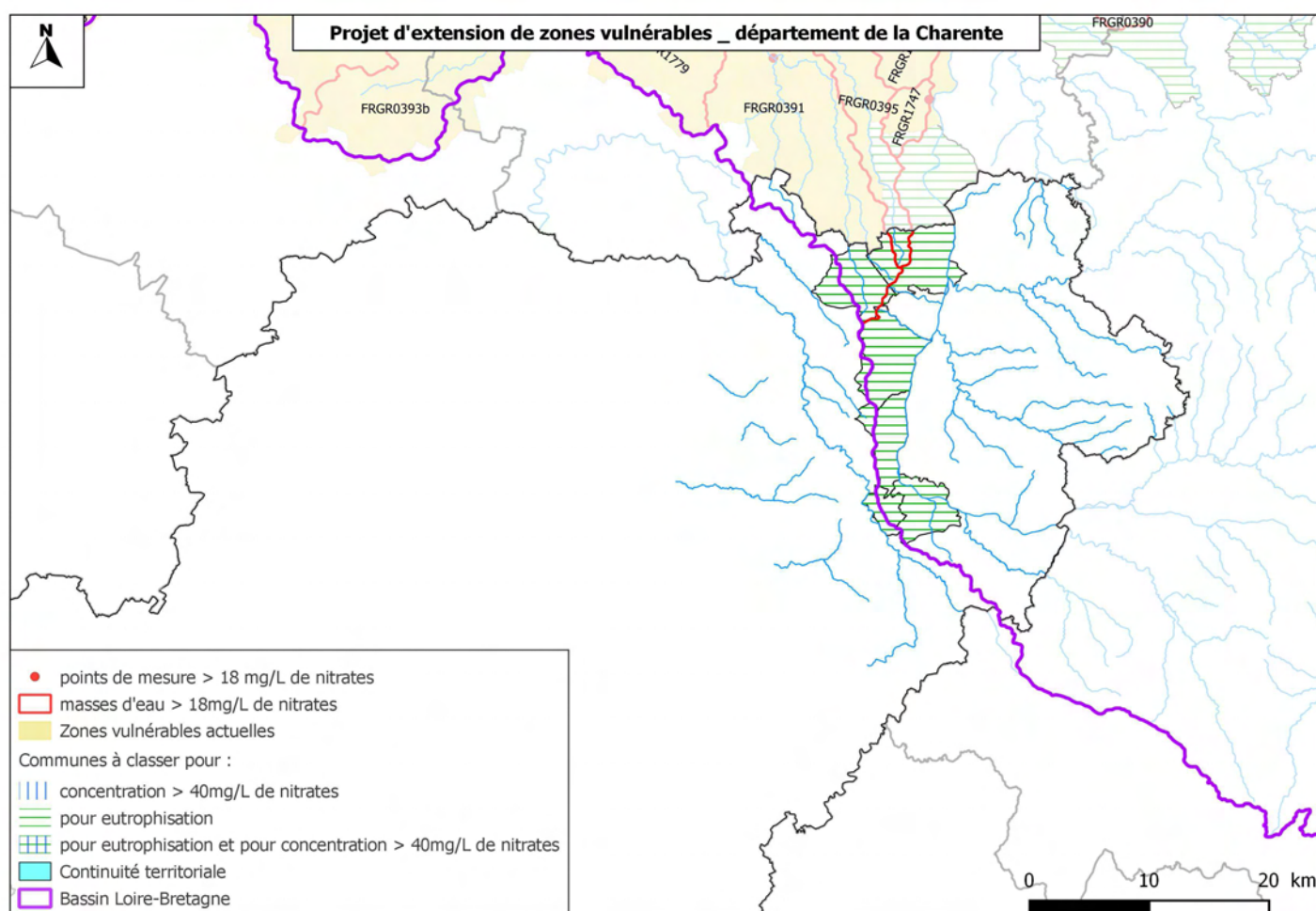


Département de la Charente

Classement en raison du risque d'eutrophisation (concentration supérieure à 18 mg/l)

masse d'eau	Numéro du qualitomètre	Concentration 2010/2011 (Percentile 90 en mg/l)
FRGR0391	04082540	41
FRGR0395	04082790	37

Le dépassement de la concentration de 18 mg/l de masses d'eau situées sur le bassin Adour-Garonne entraîne le classement de communes du bassin Loire-Bretagne sur le critère eutrophisation.



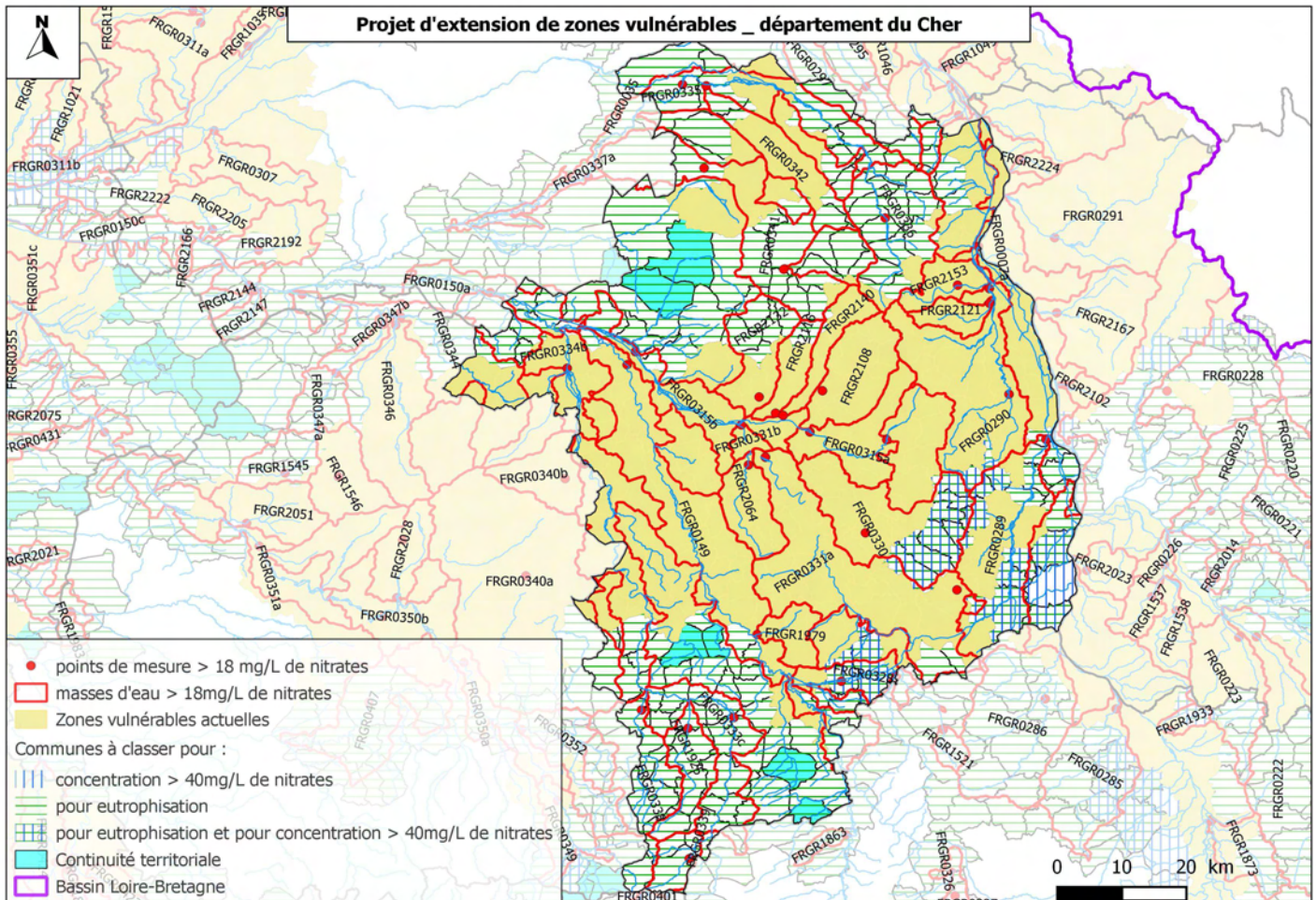
Département du Cher

Classement en raison d'une concentration supérieure à 40 mg/l

masse d'eau	Numéro du qualimètre	Concentration 2010/2011 (Percentile 90 en mg/l)	Commentaires
FRGG071	05711X0008	53	Masse d'eau compartimentée, classement des communes uniquement à l'est du Cher
FRGR2153	04046621	50	extension aux communes concernées à moins de 30% de leur superficie
FRGR2140	04066730	50	extension aux communes concernées à moins de 30% de leur superficie
FRGR0289	04046295	43	pas de classement en 2012 car les concentrations en nitrates diminuent le long du cours d'eau
FRGR2116	04066760	42	La tendance indéterminée n'avait pas permis d'établir un classement en 2012. Les critères de cette révision entraînent le classement.
FRGR2198	0444000	50	extension aux communes concernées à moins de 30% de leur superficie

Classement en raison du risque d'eutrophisation (concentration supérieure à 18 mg/l)

masse d'eau	Numéro du qualimètre	Concentration 2010/2011 (Percentile 90 en mg/l)
FRGR2153	04046621	50
FRGR2140	04066730	50
FRGR2198	0444000	50
FRGR0331a	04066200	48,7
FRGR0315b	04065800	46,4
FRGR0331a	04066500	45
FRGR0289	04046295	43
FRGR0334b	04067700	42,6
FRGR2116	04066760	42
FRGR0315b	04067200	40,8
FRGR0344	04070208	40,2
FRGR0290	04046600	39
FRGR0290	04046545	36,5
FRGR0334a	04067350	36,2
FRGR0340a	04067625	36
FRGR0330	04065710	35
FRGR0336	04068270	30,9
FRGR0335	04068420	30
FRGR0297	04049250	29
FRGR0150a	04068010	28,9
FRGR0328	04063550	26,4
FRGR0007a	04046800	25,6
FRGR0338	04067319	24,8
FRGR2132	04066860	24
FRGR0342	04068410	23
FRGR0333c	04067300	22,2
FRGR0295	04048550	22
FRGR0149	04065000	20,4
FRGR0339	04067283	20,4
FRGR1925	04067307	20
FRGR1008	04047650	19
FRGR0341	04068550	18,4
FRGR0401	04089200	18,3
FRGR0341	04068470	18,1



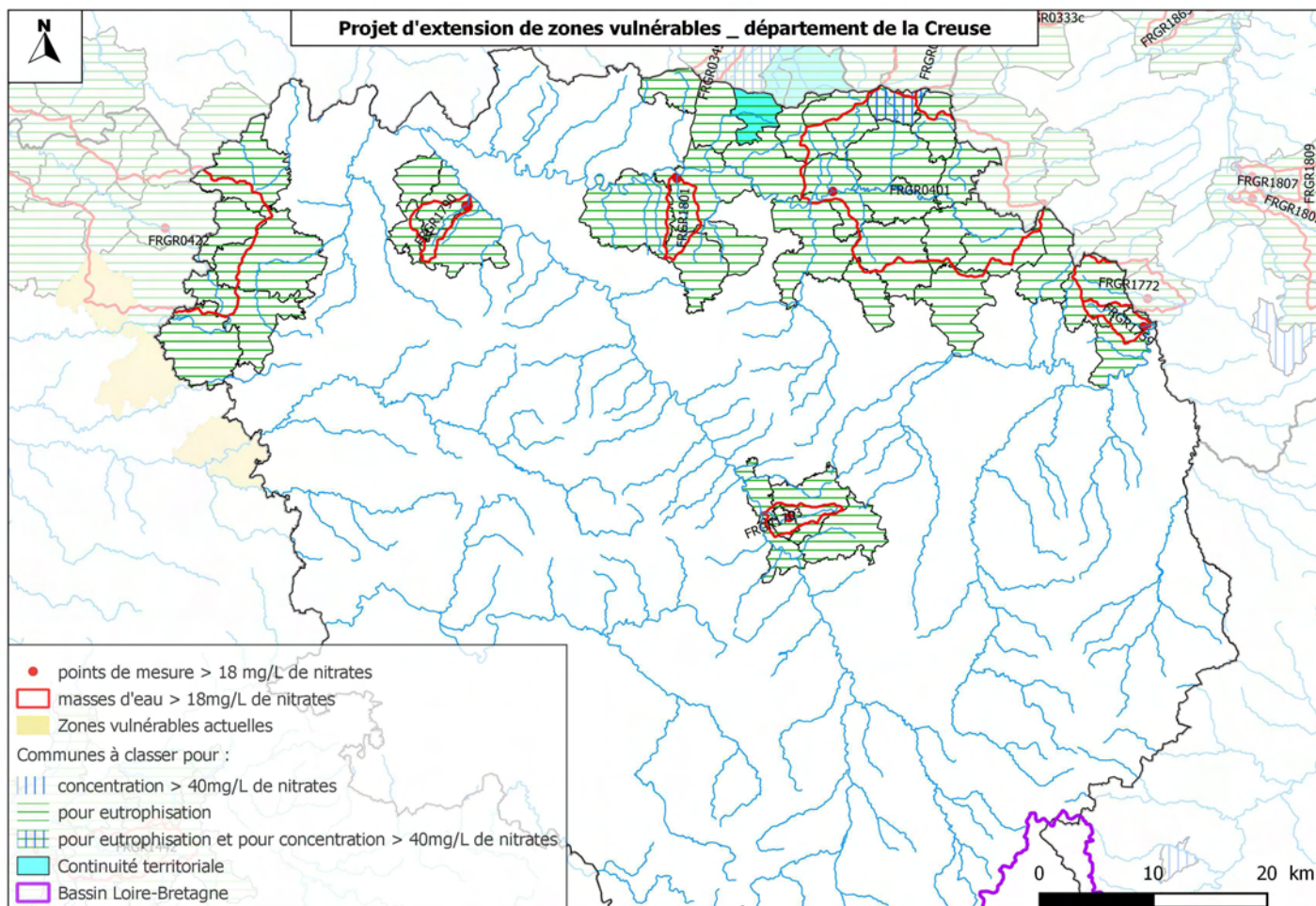
Département de la Creuse

Classement en raison d'une concentration supérieure à 40 mg/l

masse d'eau	Numéro du qualitomètre	Concentration 2010/2011 (Percentile 90 en mg/l)	Commentaires
FRGG055	06181X0001	46	Masse d'eau compartimentée, classement des communes uniquement à l'est du Cher

Classement en raison du risque d'eutrophisation (concentration supérieure à 18 mg/l)

masse d'eau	Numéro du qualitomètre	Concentration 2010/2011 (Percentile 90 en mg/l)
FRGR1759	04058250	38,1
FRGR1790	04088500	21,1
FRGR1703	04087250	20,5
FRGR0339	04067283	20,4
FRGR1703	04087250	20,5
FRGR0339	04067283	20,4
FRGR1801	04089475	18,3
FRGR0401	04089200	18,3
FRGR0422	04096345	18,2



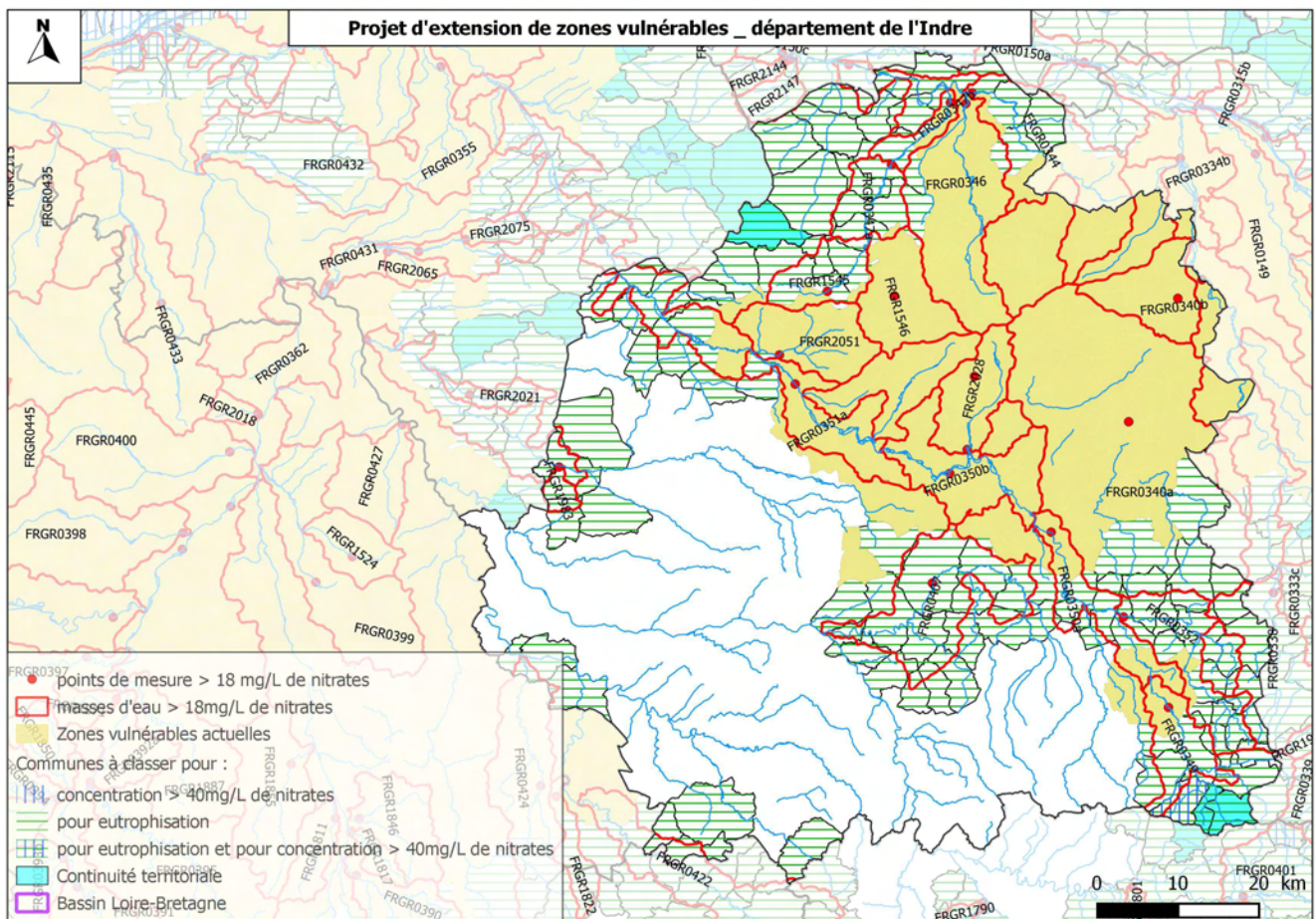
Département de l'Indre

Classement en raison d'une concentration supérieure à 40 mg/l

masse d'eau	Numéro du qualitomètre	Concentration 2010/2011 (Percentile 90 en mg/l)	Commentaires
FRGG054	05947X0002	41	Contexte de socle. Classement de la seule commune de Sazeray.
FRGR0346	04070211	52,9	extension aux communes concernées à moins de 30% de leur superficie dont Vicq s/ Nahon, exclue en 2012 pour sa superficie en forêt.
FRGR0347a	4465000	43,2	tendance indéfinie en 2012. Classement en 2014.

Classement en raison du risque d'eutrophisation (concentration supérieure à 18 mg/l)

masse d'eau	Numéro du qualitomètre	Concentration 2010/2011 (Percentile 90 en mg/l)
FRGR1546	04070221	57,3
FRGR0346	04070211	52,9
FRGR0347a	04465000	43,2
FRGR0345	04070240	40,9
FRGR0344	04070208	40,2
FRGR2051	04074215	39,9
FRGR0352	04072875	39,7
FRGR0347b	04070230	36,2
FRGR0334a	04067350	36,2
FRGR0340a	04067625	36
FRGR0351a	04074200	32
FRGR0350b	04074000	32
FRGR0150b	04068200	30,5
FRGR0351b	04074300	29,7
FRGR0150a	04068010	28,9
FRGR1983	04096745	26,8
FRGR1545	04070215	25,4
FRGR0338	04067319	24,8
FRGR0350b	04072950	23,2
FRGR0424	04096590	23
FRGR0349	04072840	20,5
FRGR0426	04096800	20,1
FRGR2147	04070280	19,9
FRGR0407	04091250	18,3
FRGR0422	04096345	18,2



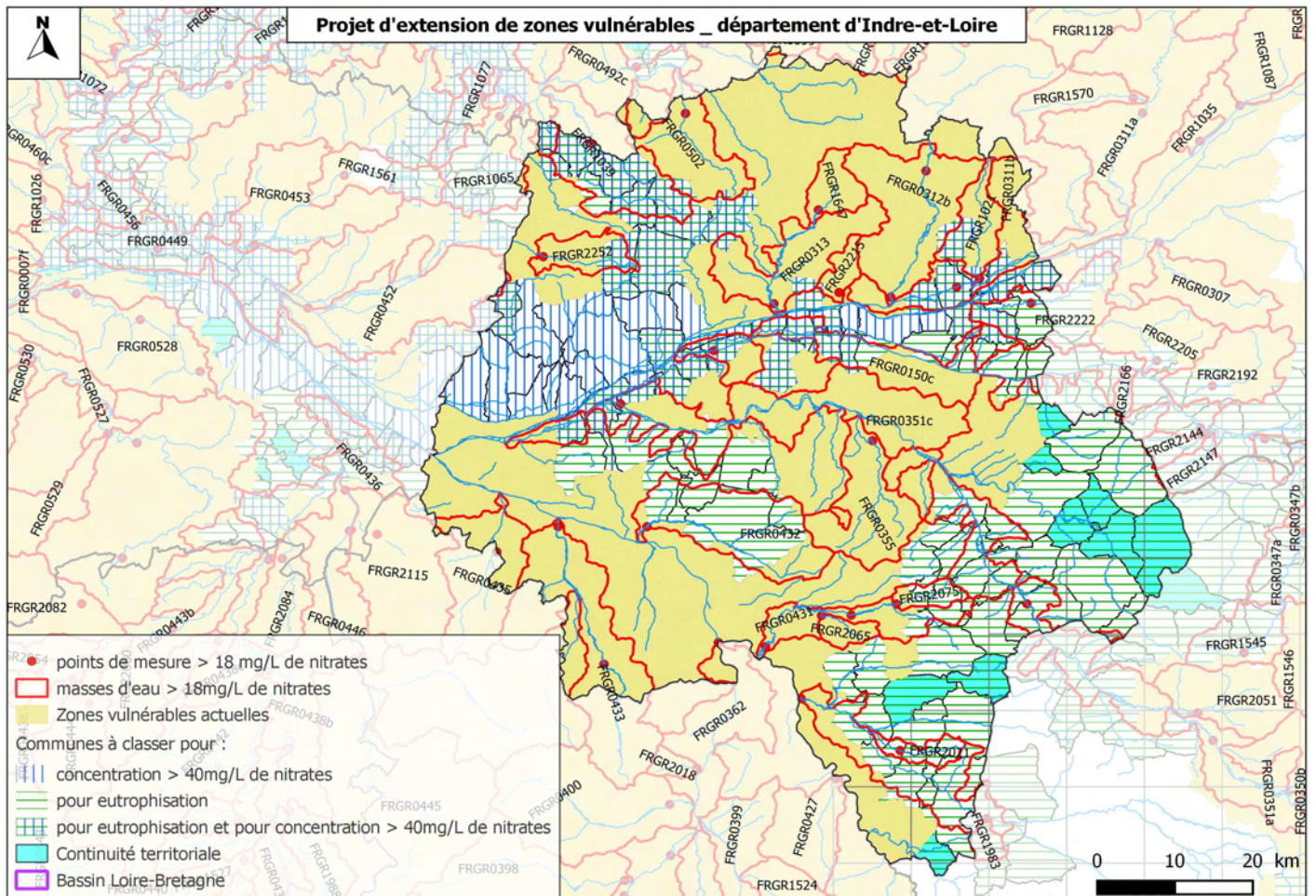
Département d'Indre-et-Loire

Classement en raison d'une concentration supérieure à 40 mg/l

masse d'eau	Numéro du qualitomètre	Concentration 2010/2011 (Percentile 90 en mg/l)	Commentaires
FRGG088	04854X022	68	inclusion des communes concernées par moins de 30% de leur superficie
FRGG137	04288X0067	58	Masse d'eau non compartimentée, partiellement classée en 2012 en raison de différences d'occupation du sol. Inclusion de la totalité des communes
FRGR0312b	04054000	42	extension aux communes concernées à moins de 30% de leur superficie
FRGR0492c	04615003	41	pas de tendance définie : classement et extension aux communes concernées à moins de 30% de leur superficie

Classement en raison du risque d'eutrophisation (concentration supérieure à 18 mg/l)

masse d'eau	Numéro du qualitomètre	Concentration 2010/2011 (Percentile 90 en mg/l)
FRGR0312b	04054000	42
FRGR0492c	04108500	41,4
FRGR0492c	04615003	41
FRGR2065	04097060	40
FRGR0312b	04054400	37,2
FRGR2215	04054990	37
FRGR2252	04103910	35
FRGR0492c	04110000	34,6
FRGR0355	04074647	32,2
FRGR0432	04097550	32
FRGR0311b	04053800	31
FRGR0150c	04070300	30,4
FRGR0431	04097100	30
FRGR2021	04096755	30
FRGR2075	04097025	30
FRGR0351b	04074300	29,7
FRGR0150c	04072000	28,3
FRGR0351c	04075000	27,6
FRGR1983	04096745	26,8
FRGR0431	04097050	26,7
FRGR1021	04053790	26
FRGR0502	04108490	25
FRGR2222	04053320	22,3
FRGR0452	04103950	21,2
FRGR0426	04096800	20,1
FRGR0313	04055900	20
FRGR2147	04070280	19,9
FRGR2166	04070395	19,5
FRGR1039	04108530	18,6
FRGR2144	04070290	18,6



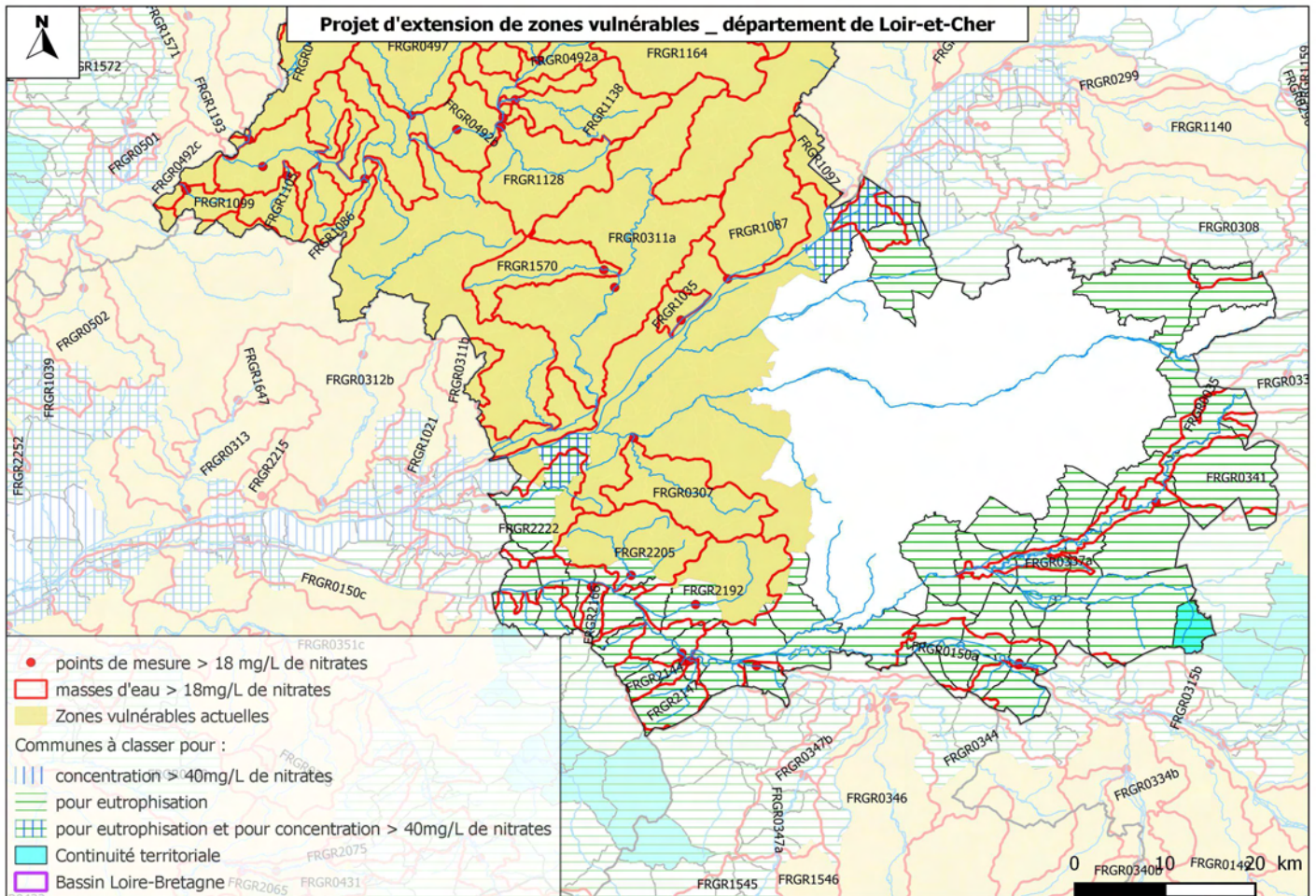
Département de Loir-et-Cher

Classement en raison d'une concentration supérieure à 40 mg/l

masse d'eau	Numéro du qualimètre	Concentration 2010/2011 (Percentile 90 en mg/l)	Commentaires
FRGG108	03991X0403	71	Masse d'eau compartimentée, inclusion seulement de 8 communes concernées par moins de 30% de leur superficie
FRGG137	04288X0067	58	Masse d'eau non compartimentée, inclusion de la totalité des communes
FRGR1097	04051587	44,7	extension aux communes concernées à moins de 30% de leur superficie

Classement en raison du risque d'eutrophisation (concentration supérieure à 18 mg/l)

masse d'eau	Numéro du qualimètre	Concentration 2010/2011 (Percentile 90 en mg/l)
FRGR0035	04167600	56
FRGR1097	04051587	44,7
FRGR0345	04070240	40,9
FRGR0344	04070208	40,2
FRGR2205	04070380	35,4
FRGR0150b	04068200	30,5
FRGR2205	04070380	35,4
FRGR0150b	04068200	30,5
FRGR0335	04068420	30
FRGR0150a	04068010	28,9
FRGR0150c	04072000	28,3
FRGR2222	04053320	22,3
FRGR2192	04070350	20,6
FRGR0308	04052705	20
FRGR2147	04070280	19,9
FRGR2166	04070395	19,5
FRGR0300	04051650	19,5
FRGR0337a	04068800	18,8
FRGR2144	04070290	18,6
FRGR0341	04068550	18,4
FRGR0341	04068470	18,1



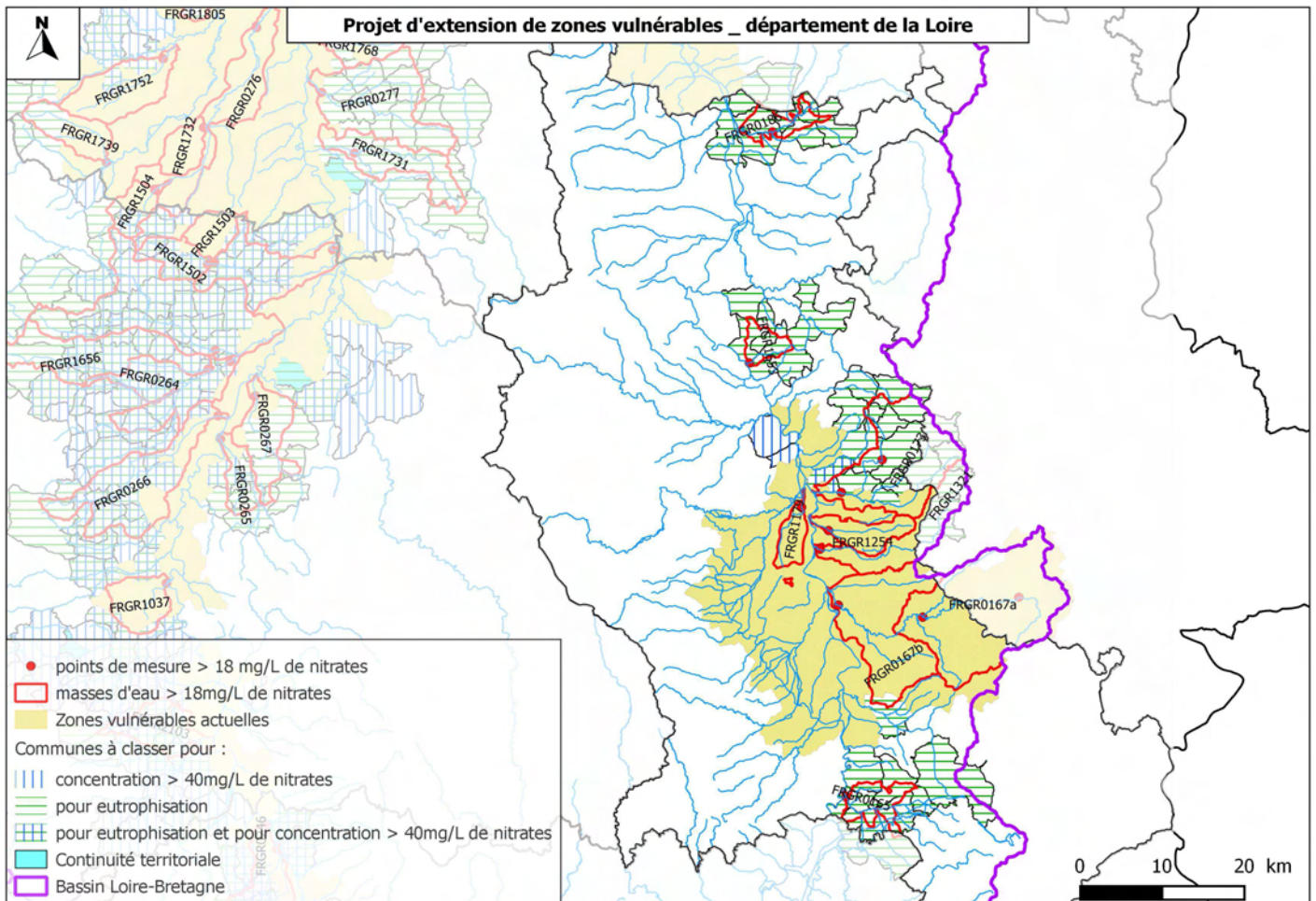
Département de la Loire

Classement en raison d'une concentration supérieure à 40 mg/l

masse d'eau	Numéro du qualitomètre	Concentration 2010/2011 (Percentile 90 en mg/l)	Commentaires
FRGG047	05992X1084	58	inclusion des communes concernées par moins de 30% de leur superficie uniquement sur la partie du Forez, car masse d'eau compartimentée

Classement en raison du risque d'eutrophisation (concentration supérieure à 18 mg/l)

masse d'eau	Numéro du qualitomètre	Concentration 2010/2011 (Percentile 90 en mg/l)
FRGR1653	04012600	28,7
FRGR0167b	04009200	25,9
FRGR0165	04004900	22,5
FRGR0173	04010130	21,1
FRGR0173	04010200	20,1
FRGR0186	04015300	18,8



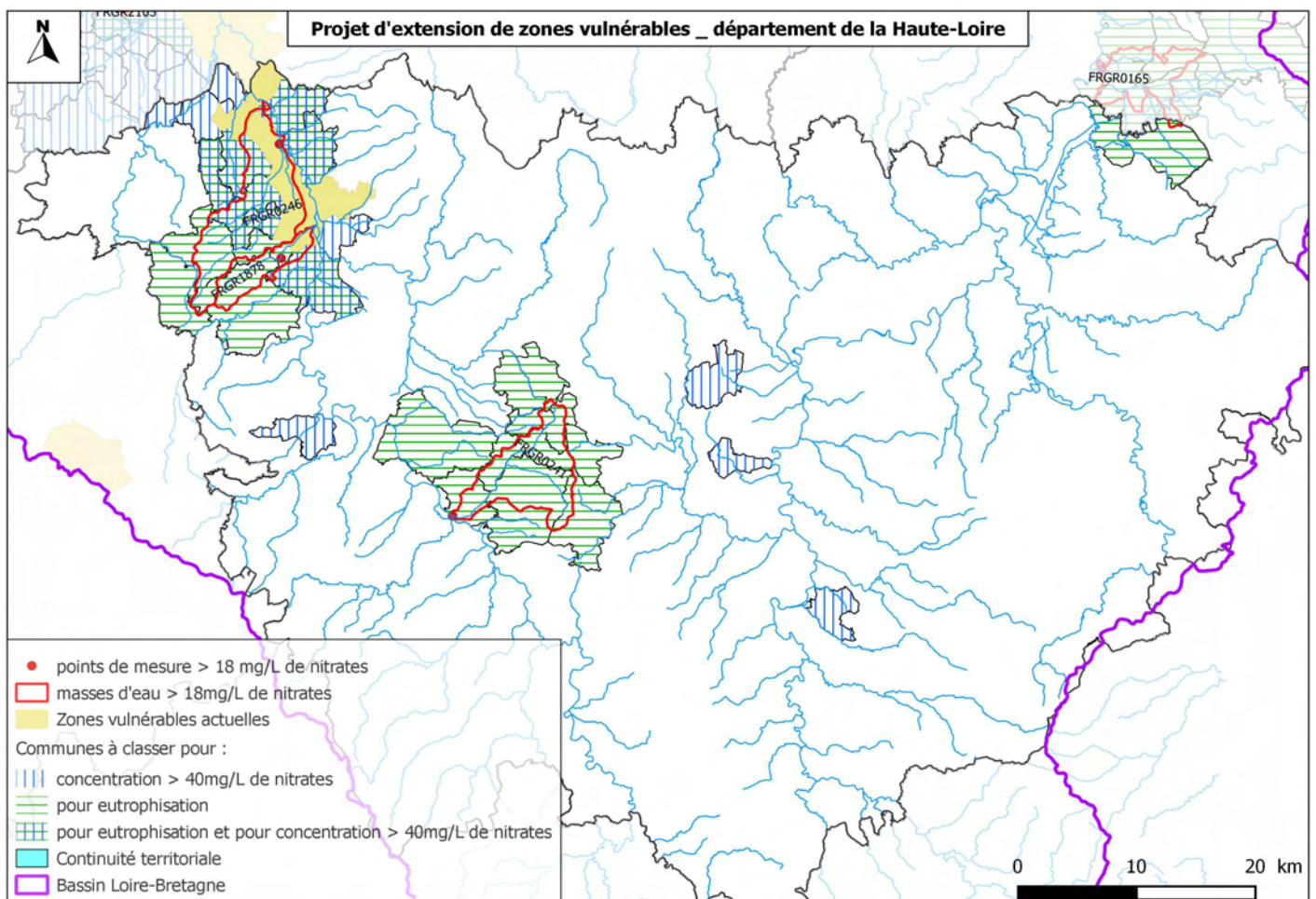
Département de la Haute-Loire

Classement en raison d'une concentration supérieure à 40 mg/l

masse d'eau	Numéro du qualitomètre	Concentration 2010/2011 (Percentile 90 en mg/l)	Commentaires
FRGG049	07902X0019	48	Contexte de socle. Classement de la seule commune de Saint-Cirgues.
FRGG051	06697X0099	97	Classement uniquement des communes en rive gauche de l'Allier, car contexte de socle en rive droite
FRGG052	07662X0192	53	inclusion des communes concernées par moins de 30% de leur superficie
FRGG100	08161X0007, 07913X0023 et 07914X0010	65, 48 et 42	Contexte de socle. Classement des communes d'Arsac-en-Velay, Saint-Geney-près-Paulien et Blanzac.

Classement en raison du risque d'eutrophisation (concentration supérieure à 18 mg/l)

masse d'eau	Numéro du qualitomètre	Concentration 2010/2011 (Percentile 90 en mg/l)
FRGR0246	04027920	24,2
FRGR0165	04004900	22,5
FRGR0241	04027610	20,8
FRGR1878	04027845	19



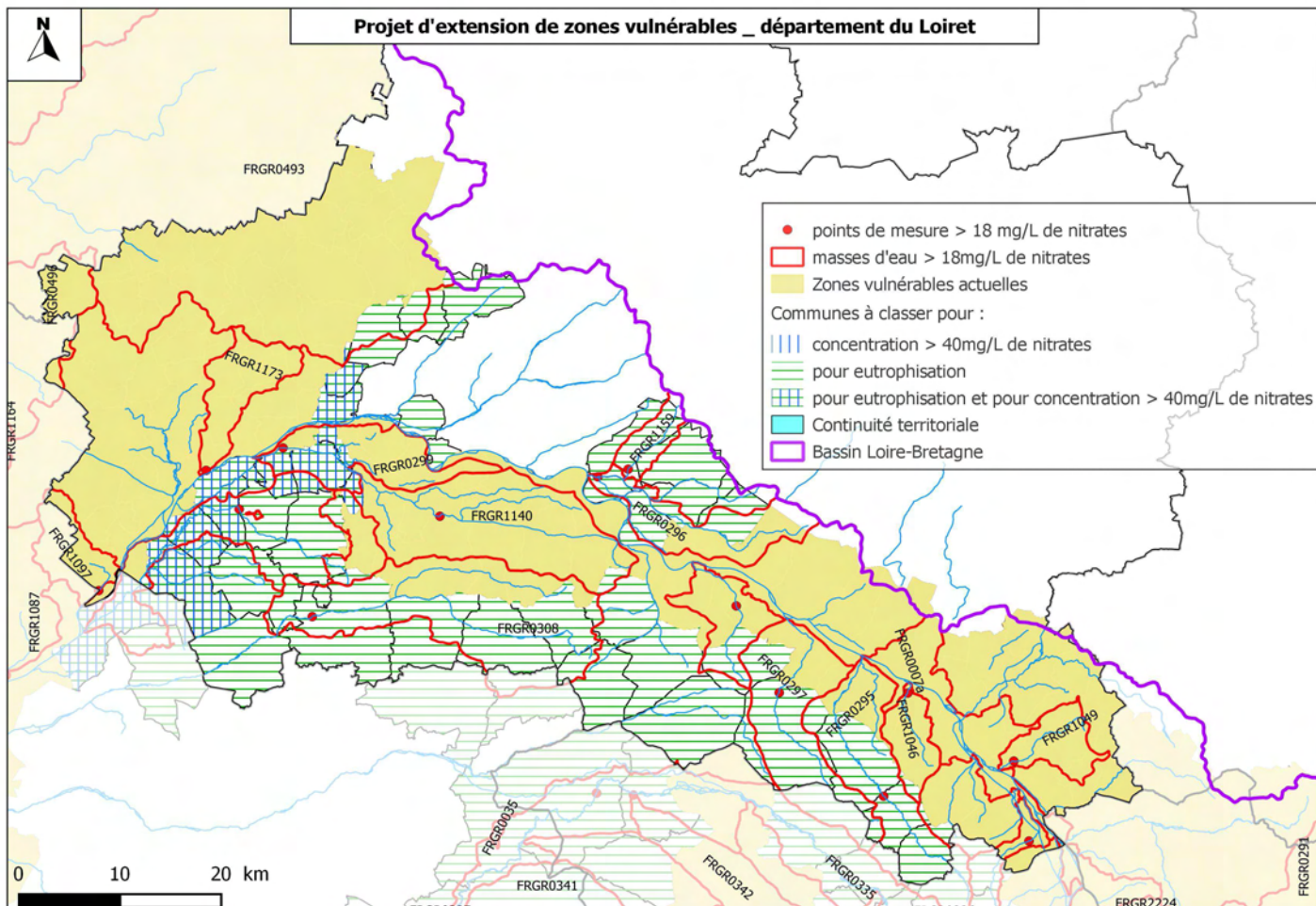
Département du Loiret

Classement en raison d'une concentration supérieure à 40 mg/l

masse d'eau	Numéro du qualitomètre	Concentration 2010/2011 (Percentile 90 en mg/l)	Commentaires
FRGG092	03973X0003	43	inclusion des communes concernées par moins de 30% de leur superficie
FRGG108	03991X0403	71	Masse d'eau compartimentée, inclusion seulement de 8 communes concernées par moins de 30% de leur superficie
FRGR1173	04051345	72	extension aux communes concernées à moins de 30% de leur superficie
FRGR0493	04105800	48,6	extension aux communes concernées à moins de 30% de leur superficie
FRGR1140	4051150	non suivi pour ce qualitomètre, mais le dépassement de 40 mg/l les années précédentes avec une tendance à la hausse avait entraîné le classement en 2012	extension aux communes concernées à moins de 30% de leur superficie

Classement en raison du risque d'eutrophisation (concentration supérieure à 18 mg/l)

masse d'eau	Numéro du qualitomètre	Concentration 2010/2011 (Percentile 90 en mg/l)
FRGR1173	04051345	72
FRGR0493	04105800	48,6
FRGR1159	04049770	38
FRGR0335	04068420	30
FRGR0297	04049250	29
FRGR1140	04051125	29
FRGR1112	04049500	23
FRGR0296	04049800	22,5
FRGR0295	04048550	22
FRGR1046	04047900	22
FRGR0308	04052705	20
FRGR0300	04051650	19,5
FRGR0299	04051250	18,9



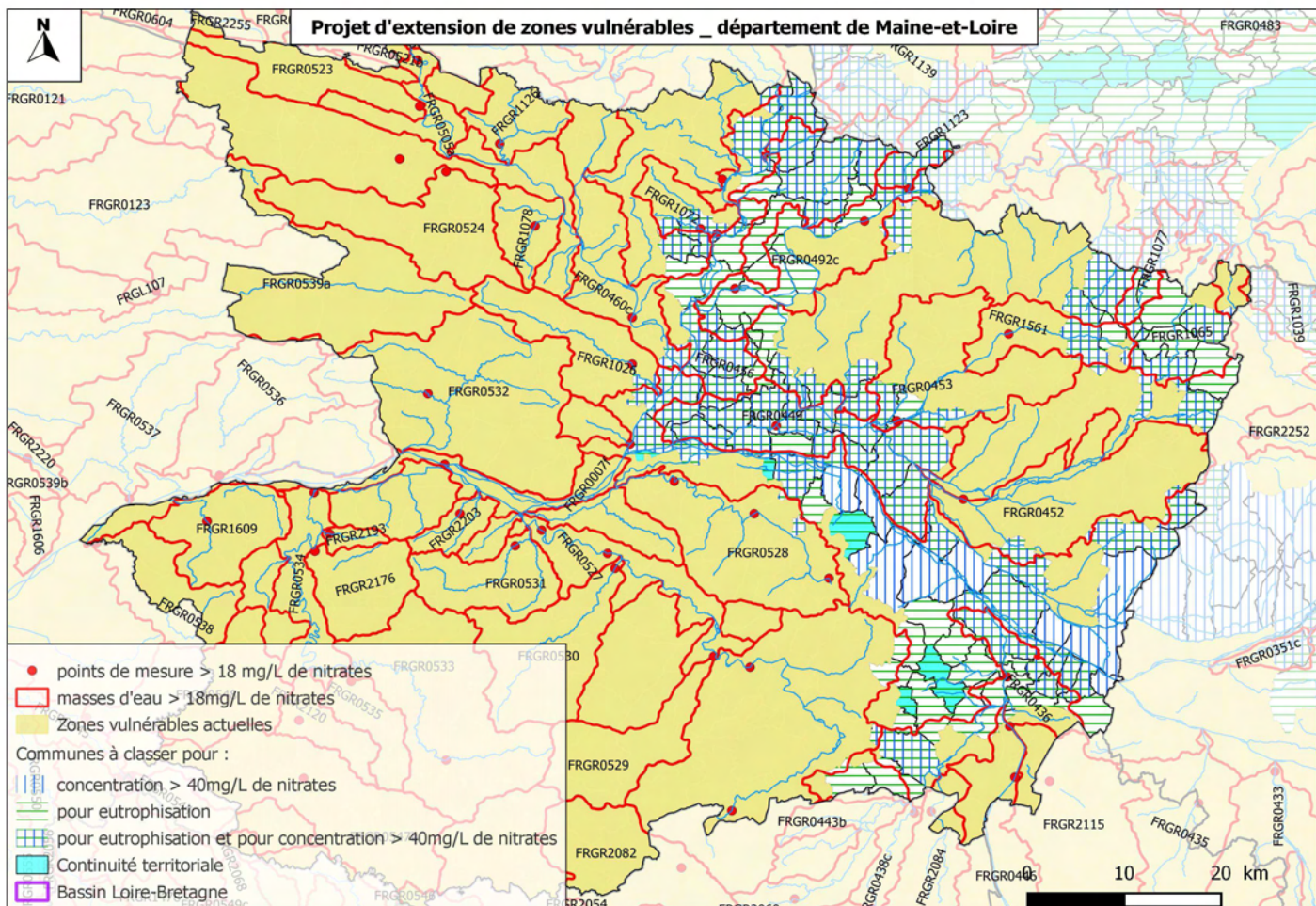
Département du Maine-et-Loire

Classement en raison d'une concentration supérieure à 40 mg/l

masse d'eau	Numéro du qualitomètre	Concentration 2010/2011 (Percentile 90 en mg/l)	Commentaires
FRGG020	03568X0030	55	inclusion des communes concernées par moins de 30% de leur superficie
FRGG024	05112X004	170	inclusion des communes concernées par moins de 30% de leur superficie
FRGG088	04854X022	68	inclusion des communes concernées par moins de 30% de leur superficie
FRGG105	04236X0027	53	Masse d'eau non compartimentée, inclusion de la totalité des communes
FRGG121	00322X0001	48	Masse d'eau non compartimentée, inclusion de la totalité des communes
FRGG137	04288X0067	58	Masse d'eau non compartimentée, inclusion de la totalité des communes
FRGR0446	04102350	63	extension aux communes concernées à moins de 30% de leur superficie
FRGR0528	04133600	53	extension aux communes concernées à moins de 30% de leur superficie
FRGR1077	04108710	43,8	pas de tendance => classement et extension aux communes concernées à moins de 30% de leur superficie
FRGR0492c	04615003	41	pas de tendance définie : classement et extension aux communes concernées à moins de 30% de leur superficie

Classement en raison du risque d'eutrophisation (concentration supérieure à 18 mg/l)

masse d'eau	Numéro du qualitomètre	Concentration 2010/2011 (Percentile 90 en mg/l)
FRGR0446	04102350	63
FRGR0446	04102400	59,3
FRGR0528	04133600	53
FRGR0443b	04100940	44,1
FRGR1077	04108710	43,8
FRGR0492c	04108500	41,4
FRGR0492c	04615003	41
FRGR0528	04133800	40
FRGR0436	04102500	39,8
FRGR2084	04101990	38,8
FRGR0443b	04101500	38,6
FRGR1139	04122070	38,2
FRGR0526	04133550	38
FRGR1561	04104100	36
FRGR0526	04133200	35,9
FRGR1026	04132800	35,7
FRGR0460c	04128490	34,6
FRGR0492c	04110000	34,6
FRGR0460c	04132500	32,7
FRGR0453	04104200	31
FRGR1072	04122990	31
FRGR0525	04133000	29,1
FRGR0528	04133075	27
FRGR0456	04119170	26,8
FRGR0438c	04100900	26,5
FRGR0456	04123000	26,1
FRGR1065	04108685	23,6
FRGR0449	04104500	21,7
FRGR0452	04103950	21,2
FRGR1123	04109605	20



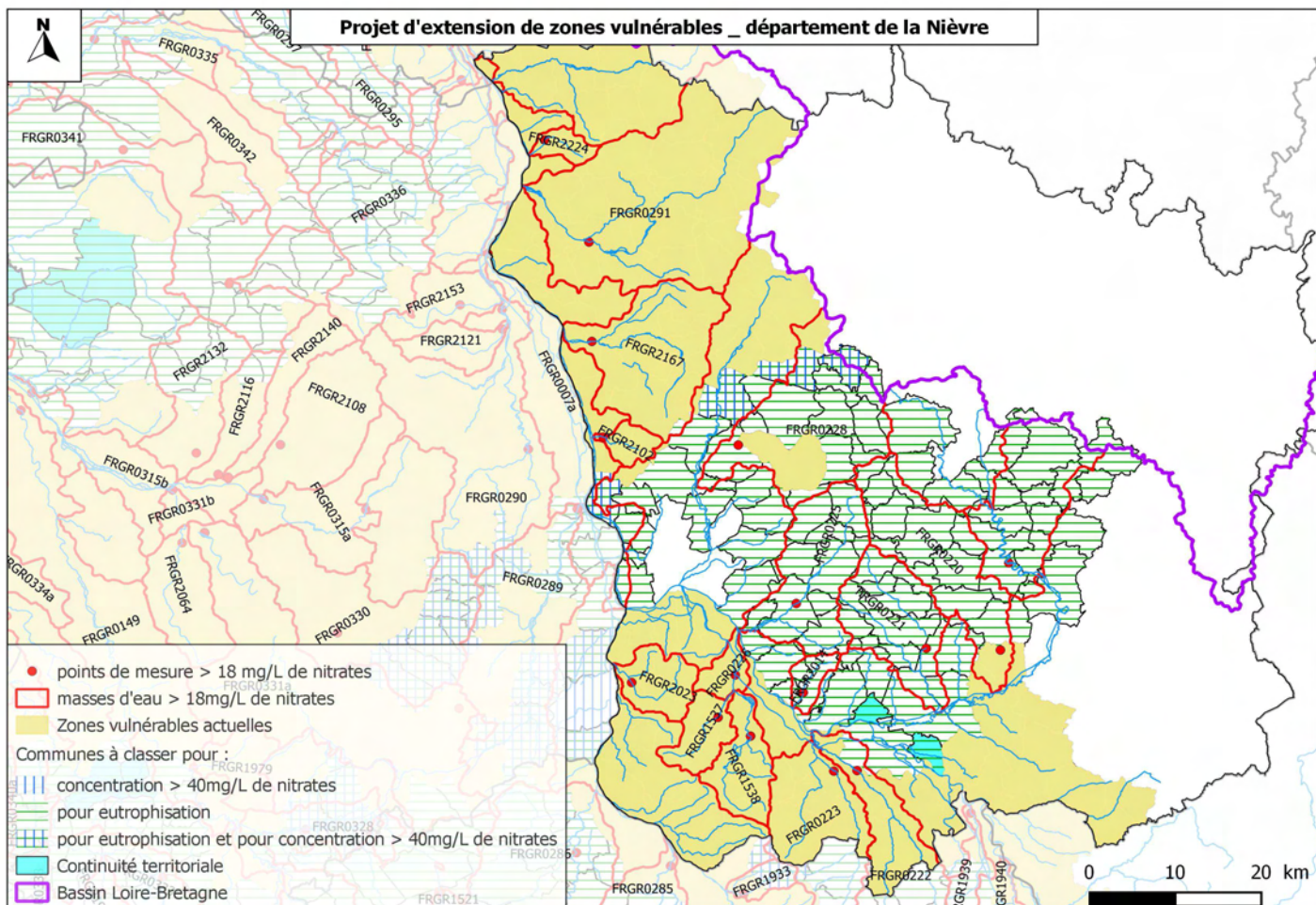
Département de la Nièvre

Classement en raison d'une concentration supérieure à 40 mg/l

masse d'eau	Numéro du qualitomètre	Concentration 2010/2011 (Percentile 90 en mg/l)	Commentaires
FRGG061	04956X0002	41	inclusion des communes concernées par moins de 30% de leur superficie

Classement en raison du risque d'eutrophisation (concentration supérieure à 18 mg/l)

masse d'eau	Numéro du qualitomètre	Concentration 2010/2011 (Percentile 90 en mg/l)
FRGR2102	04046350	35
FRGR0221	04023780	30,8
FRGR0007a	04046800	25,6
FRGR0225	04024520	24,6
FRGR0213b	04023350	24
FRGR2014	04024515	24
FRGR0220	04023680	23,2
FRGR2167	04046500	23
FRGR0222	04024300	22,5
FRGR0228	04025010	22



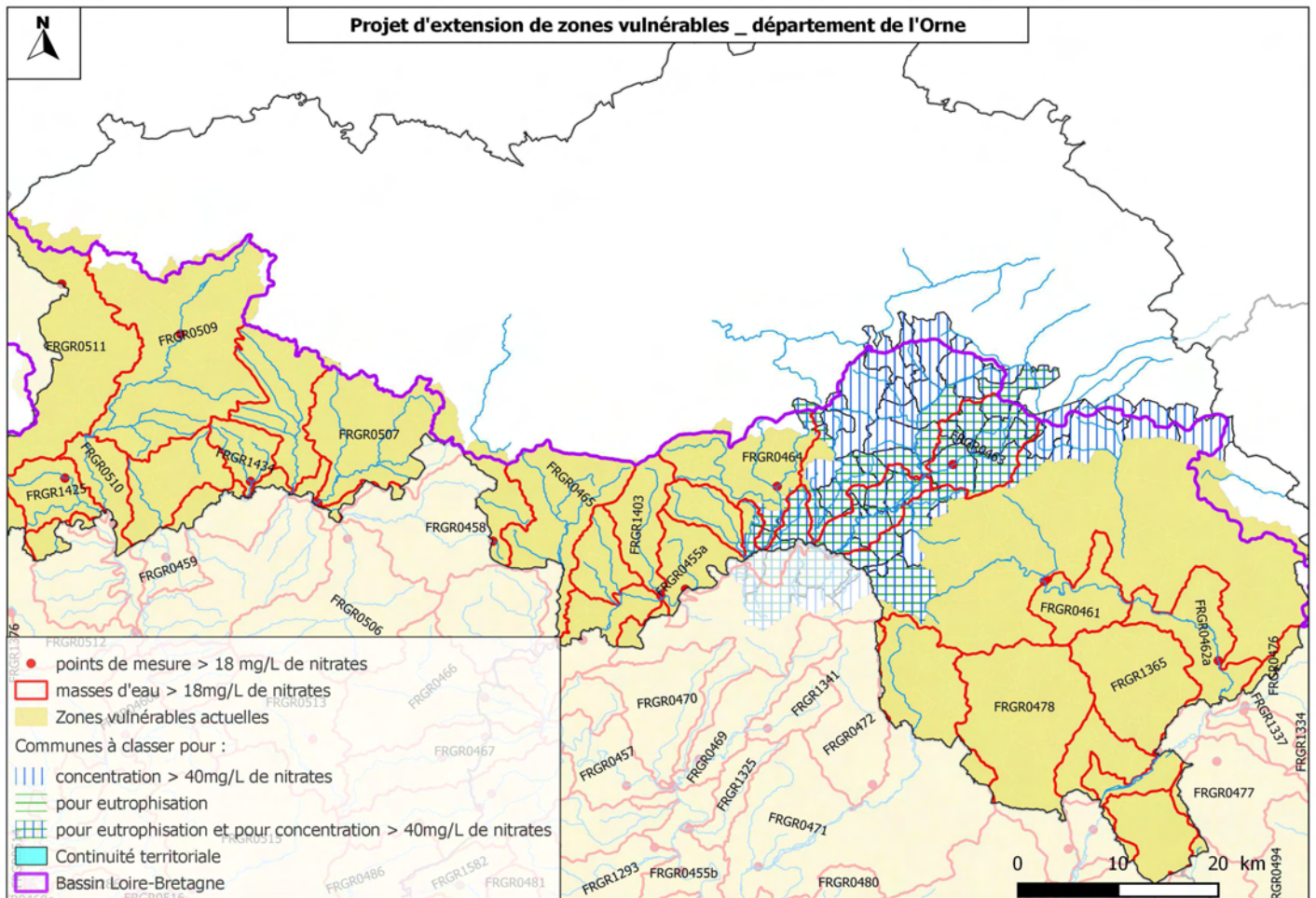
Département de l'Orne

Classement en raison d'une concentration supérieure à 40 mg/l

masse d'eau	Numéro du qualimètre	Concentration 2010/2011 (Percentile 90 en mg/l)	Commentaires
FRGG081	02524X0010	56	Masse d'eau compartimentée, inclusion seulement de 3 communes concernées par moins de 30% de leur superficie
FRGG121	00322X0001	48	Masse d'eau non compartimentée, inclusion de la totalité des communes
FRGR0471	04114500	40,4	extension aux communes concernées à moins de 30% de leur superficie

Classement en raison du risque d'eutrophisation (concentration supérieure à 18 mg/l)

masse d'eau	Numéro du qualimètre	Concentration 2010/2011 (Percentile 90 en mg/l)
FRGR0464	04110790	41,3
FRGR0471	04114500	40,4
FRGR0463	04110740	30,2
FRGR0455a	04111000	20,9



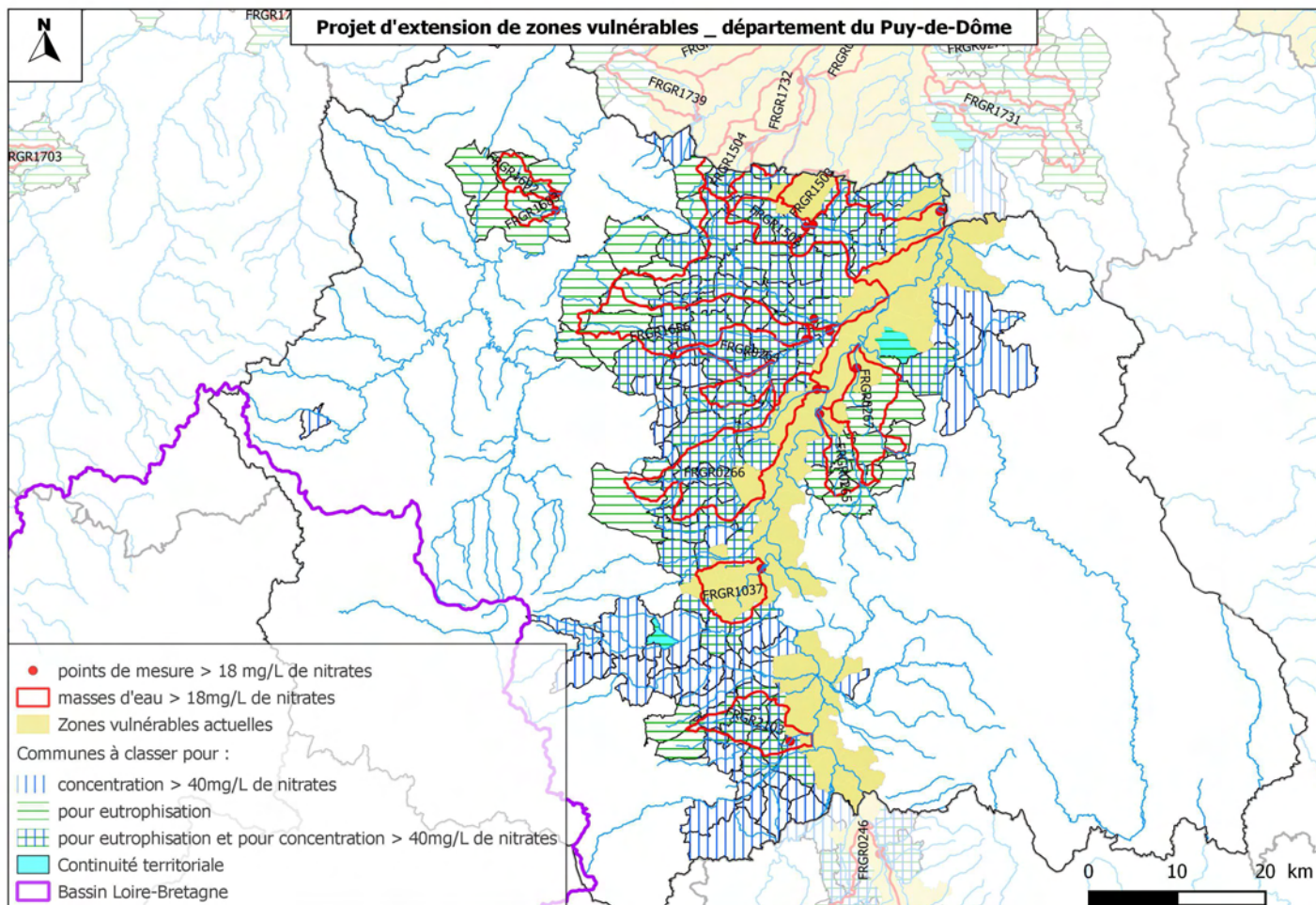
Département du Puy-de-Dôme

Classement en raison d'une concentration supérieure à 40 mg/l

masse d'eau	Numéro du qualimètre	Concentration 2010/2011 (Percentile 90 en mg/l)	Commentaires
FRGG050	06925X0013	46	Pollution ponctuelle d'origine agricole. Contexte de socle. Classement unique de la commune.
FRGG051	06697X0099	97	Classement uniquement des communes en rive gauche de l'Allier, car contexte de socle en rive droite
FRGG052	07662X0192	53	inclusion des communes concernées par moins de 30% de leur superficie
FRGR1037	04030210	76	extension aux communes concernées à moins de 30% de leur superficie
FRGR1503	04039160	55	extension aux communes concernées à moins de 30% de leur superficie
FRGR1502	04039150	45	pas de tendance définie : extension du classement et extension aux communes concernées à moins de 30% de leur superficie
FRGR0274	04039200	43,9	pas de tendance définie : extension du classement et extension aux communes concernées à moins de 30% de leur superficie
FRGR2103	04029450	42,3	pas de tendance définie : extension du classement et extension aux communes concernées à moins de 30% de leur superficie

Classement en raison du risque d'eutrophisation (concentration supérieure à 18 mg/l)

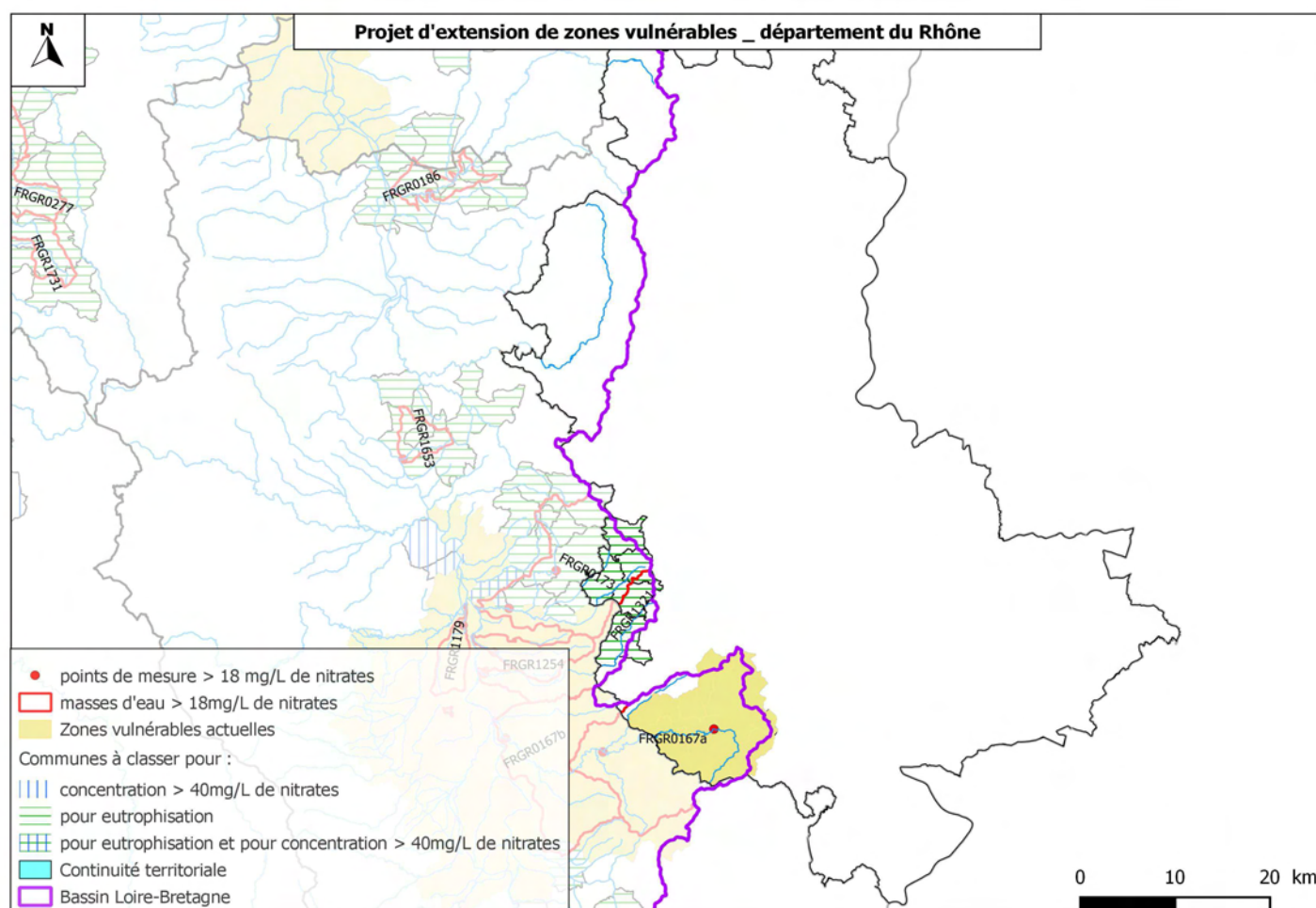
masse d'eau	Numéro du qualitomètre	Concentration 2010/2011 (Percentile 90 en mg/l)
FRGR1037	04030210	76
FRGR1503	04039160	55
FRGR1502	04039150	45
FRGR0274	04039200	43,9
FRGR2103	04029450	42,3
FRGR0276	04041500	35,2
FRGR0262	04034000	30,7
FRGR0265	04032100	28
FRGR1504	04041300	24,3
FRGR0267	04033090	23,9
FRGR1683	04041775	23,1
FRGR1656	04034600	22,8
FRGR1692	04041777	21,9
FRGR0264	04034650	21,5
FRGR0266	04032800	20,1



Département du Rhône

Classement en raison du risque d'eutrophisation (concentration supérieure à 18 mg/l)

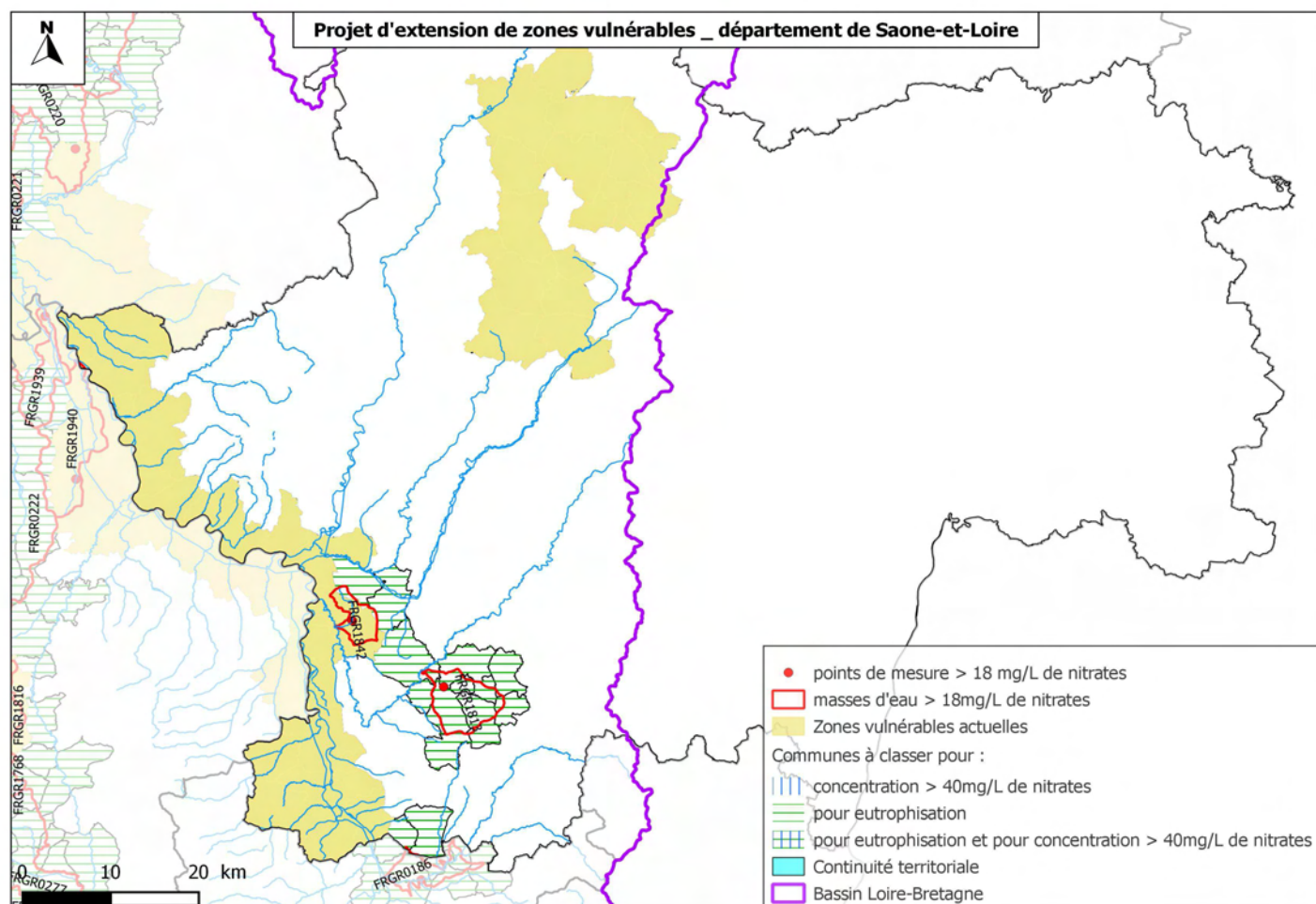
masse d'eau	Numéro du qualimètre	Concentration 2010/2011 (Percentile 90 en mg/l)
FRGR1321	04009940	40,9
FRGR0173	04010130	21,1
FRGR0173	04010200	20,1



Département de Saône-et-Loire

Classement en raison du risque d'eutrophisation (concentration supérieure à 18 mg/l)

masse d'eau	Numéro du qualitomètre	Concentration 2010/2011 (Percentile 90 en mg/l)
FRGR1842	04016555	26,3
FRGR1813	04016330	19,2
FRGR0186	04015300	18,8



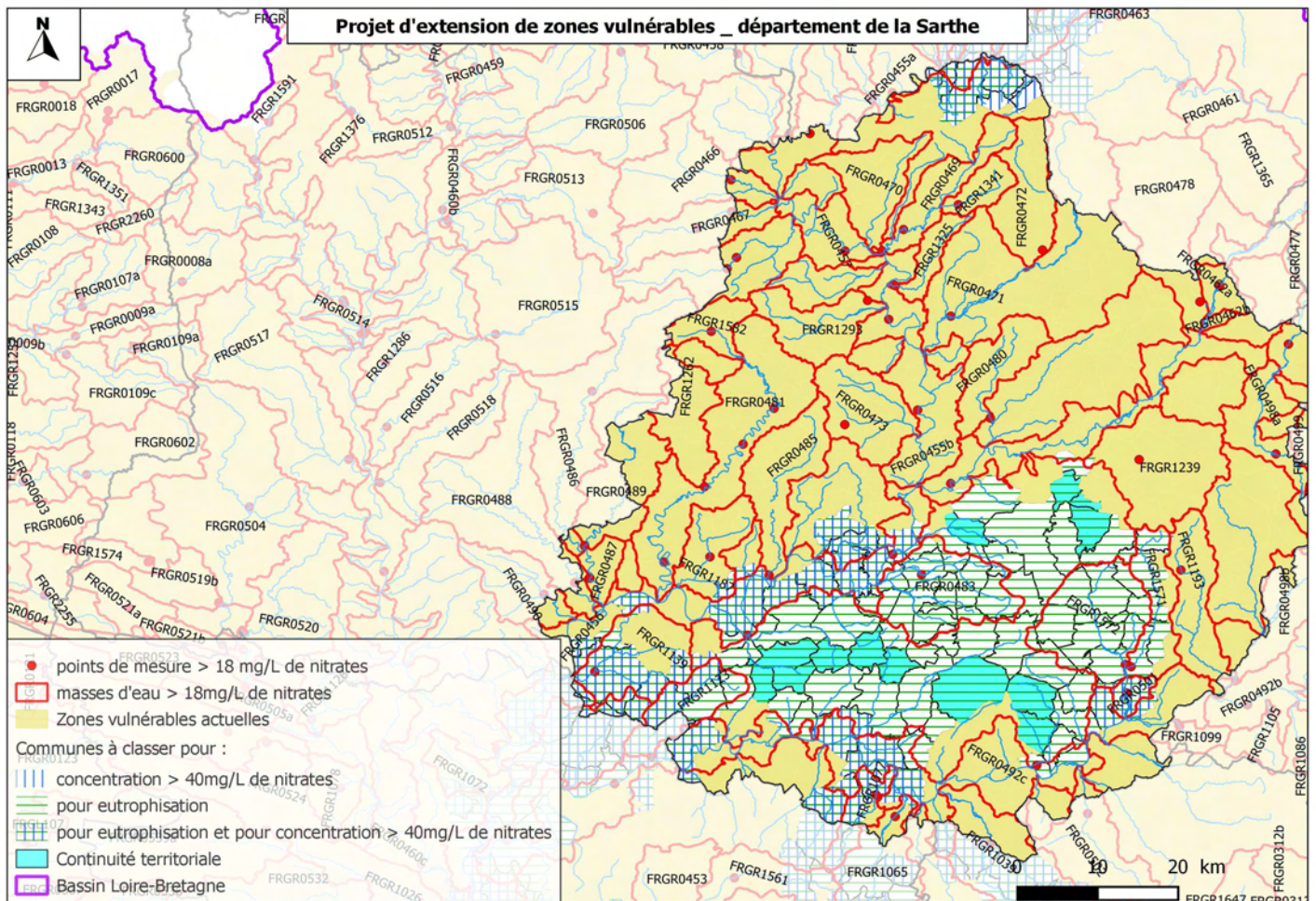
Département de la Sarthe

Classement en raison d'une concentration supérieure à 40 mg/l

masse d'eau	Numéro du qualitomètre	Concentration 2010/2011 (Percentile 90 en mg/l)	Commentaires
FRGG020	03568X0030	55	inclusion des communes concernées par moins de 30% de leur superficie
FRGG088	04854X022	68	inclusion des communes concernées par moins de 30% de leur superficie
FRGG121	0322X0001	48	Masse d'eau non compartimentée, inclusion de la totalité des communes
FRGR1077	04108710	43,8	pas de tendance définie : classement et extension aux communes concernées à moins de 30% de leur superficie
FRGR0492c	04615003	41	pas de tendance définie : classement et extension aux communes concernées à moins de 30% de leur superficie
FRGR1239	04720909	45	pas de tendance définie : classement et extension aux communes concernées à moins de 30% de leur superficie

Classement en raison du risque d'eutrophisation (concentration supérieure à 18 mg/l)

masse d'eau	Numéro du qualitomètre	Concentration 2010/2011 (Percentile 90 en mg/l)
FRGR1187	04119180	48
FRGG1239	04720909	45
FRGR1077	04108710	43,8
FRGR0492c	04108500	41,4
FRGR0492c	04615003	41
FRGR1139	04122070	38,2
FRGR0485	04119140	37,7
FRGR0492c	04110000	34,6
FRGR1239	04117315	30,4
FRGR0483	04119020	26,9
FRGR0456	04119170	26,8
FRGR0456	04123000	26,1
FRGR0502	04108490	25
FRGR1065	04108685	23,6
FRGR1193	04108425	23,6
FRGR1572	04108466	22,1
FRGR0501	04108467	21,3
FRGR0455a	04111000	20,9
FRGR1571	04108457	20,5
FRGR0455a	04111000	20,9
FRGR1571	04108457	20,5



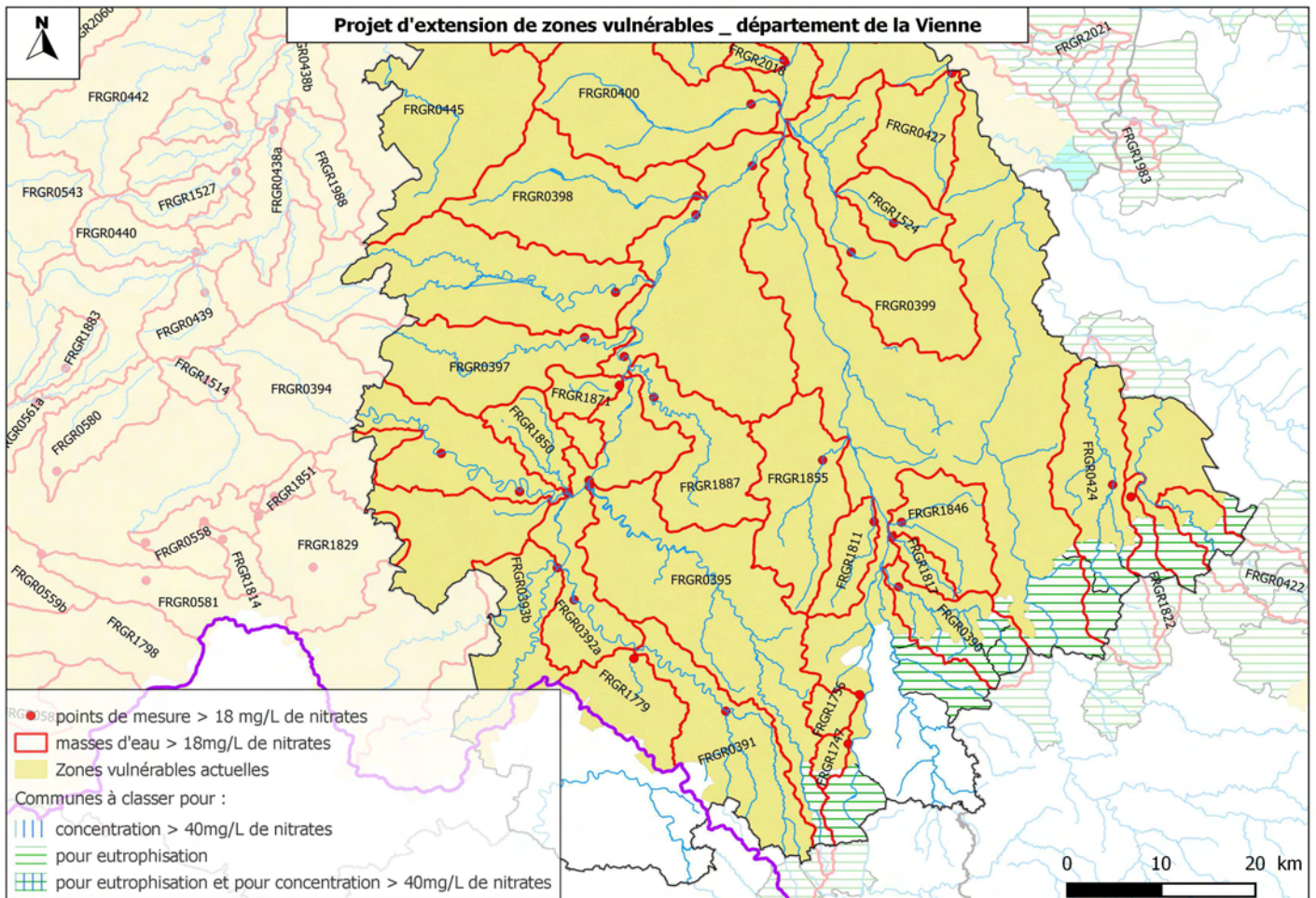
Département de la Vienne

Classement en raison d'une concentration supérieure à 40 mg/l

masse d'eau	Numéro du qualitomètre	Concentration 2010/2011 (Percentile 90 en mg/l)	Commentaires
FRGR1822	04096450	45,3	tendance indéterminée en 2012
FRGR1815	04554001	46,7	tendance indéterminée en 2012

Classement en raison du risque d'eutrophisation (concentration supérieure à 18 mg/l)

masse d'eau	Numéro du qualitomètre	Concentration 2010/2011 (Percentile 90 en mg/l)
FRGR1815	04554001	46,7
FRGR1822	04096450	45,3
FRGR0391	04082540	41
FRGR0395	04082790	37
FRGR1747	04082205	36
FRGR1846	04082400	31,7
FRGR0390	04082375	24,8
FRGR0424	04096590	23
FRGR0422	04096345	18,2



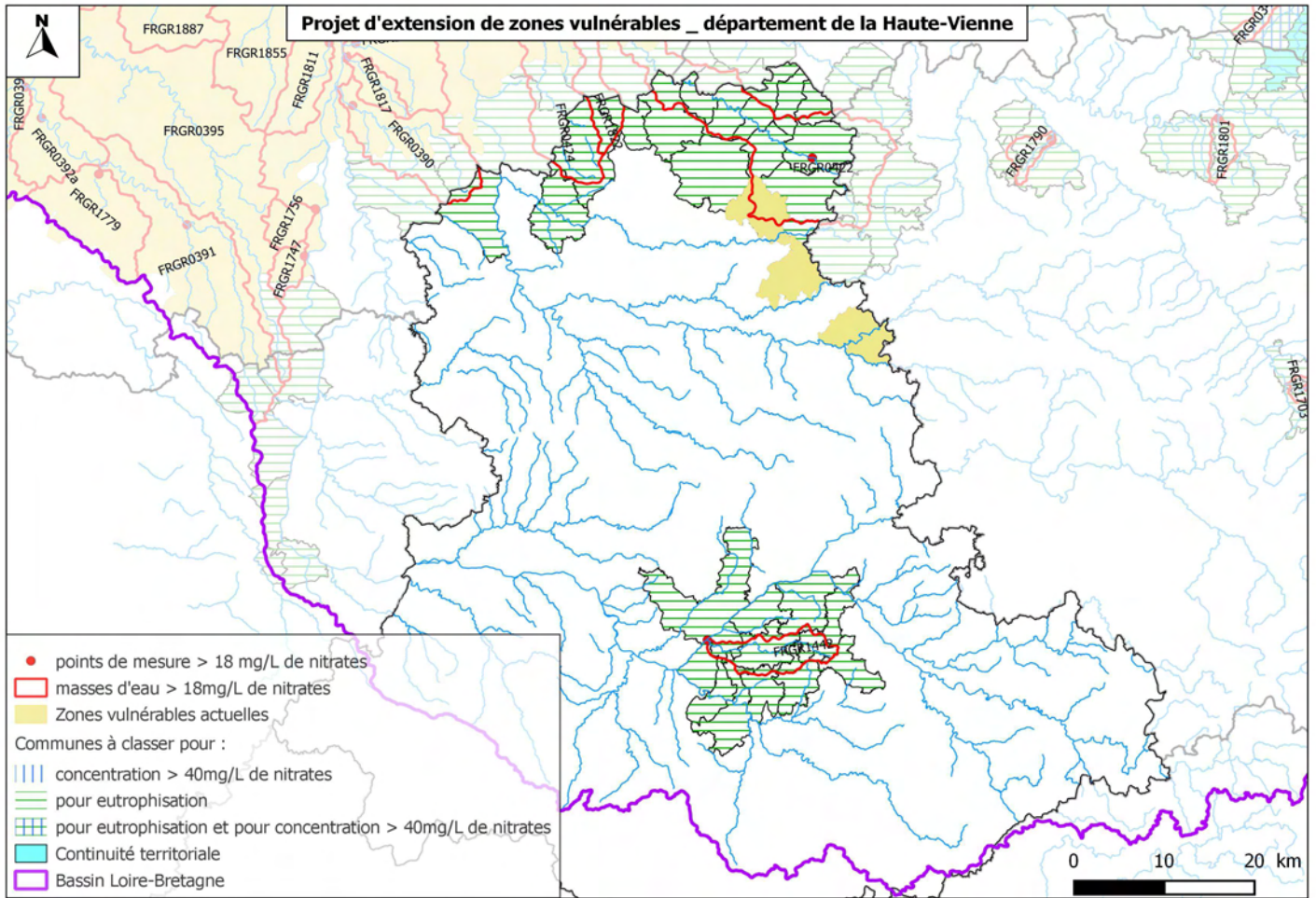
Département de la Haute-Vienne

Classement en raison d'une concentration supérieure à 40 mg/l

masse d'eau	Numéro du qualitomètre	Concentration 2010/2011 (Percentile 90 en mg/l)	Commentaires
FRGR1822	04096450	45,3	tendance indéterminée en 2012

Classement en raison du risque d'eutrophisation (concentration supérieure à 18 mg/l)

masse d'eau	Numéro du qualitomètre	Concentration 2010/2011 (Percentile 90 en mg/l)
FRGR1822	04096450	45,3
FRGR1442	04078900	42,7
FRGR0390	04082375	24,8
FRGR0424	04096590	23
FRGR0422	04096345	18,2



Annexe 4 : détail des classements pour cause d'eutrophisation

Région	Département	INSEE Commune	Commune	Code masse d'eau superficielle	Code du qualitomètre	Concentration en nitrates (percentile 90 en 2010-2011, mg/l)
AUVERGNE	ALLIER	3002	AGONGES	FRGR0285	04044200	24,1
AUVERGNE	ALLIER	3003	AINAY-LE-CHATEAU	FRGR0331a	04066200	48,7
AUVERGNE	ALLIER	3003	AINAY-LE-CHATEAU	FRGR0331a	04066500	45
AUVERGNE	ALLIER	3003	AINAY-LE-CHATEAU	FRGR0328	04063550	26,4
AUVERGNE	ALLIER	3005	ARCHIGNAT	FRGR0401	04089200	18,3
AUVERGNE	ALLIER	3010	AUDES	FRGR1863	04060375	28,7
AUVERGNE	ALLIER	3011	AUROUER	FRGR1933	04043990	20,7
AUVERGNE	ALLIER	3011	AUROUER	FRGR0223	04024510	23,9
AUVERGNE	ALLIER	3012	AUTRY-ISSARDS	FRGR0285	04044200	24,1
AUVERGNE	ALLIER	3020	BEAUNE-D'ALLIER	FRGR0327	04061390	29,4
AUVERGNE	ALLIER	3027	BEZENET	FRGR0327	04061390	29,4
AUVERGNE	ALLIER	3028	BILLEZOIS	FRGR0277	04040895	23,3
AUVERGNE	ALLIER	3031	BIZENEUILLE	FRGR1809	04061300	36,4
AUVERGNE	ALLIER	3031	BIZENEUILLE	FRGR0326	04061400	21,4
AUVERGNE	ALLIER	3033	BOST	FRGR0277	04040895	23,3
AUVERGNE	ALLIER	3036	BOURBON-L'ARCHAMBAULT	FRGR0285	04044200	24,1
AUVERGNE	ALLIER	3036	BOURBON-L'ARCHAMBAULT	FRGR0286	04044400	19,5
AUVERGNE	ALLIER	3037	BRAIZE	FRGR0149	04065000	20,4
AUVERGNE	ALLIER	3038	BRANSAT	FRGR1805	04042500	22,6
AUVERGNE	ALLIER	3042	LE BREUIL	FRGR0277	04040895	23,3
AUVERGNE	ALLIER	3048	CERILLY	FRGR1521	04063510	19,3
AUVERGNE	ALLIER	3048	CERILLY	FRGR0286	04044400	19,5
AUVERGNE	ALLIER	3052	CHAMBLET	FRGR1809	04061300	36,4
AUVERGNE	ALLIER	3052	CHAMBLET	FRGR1807	04059370	32,9
AUVERGNE	ALLIER	3052	CHAMBLET	FRGR0326	04061400	21,4
AUVERGNE	ALLIER	3052	CHAMBLET	FRGR1802	04059350	22,9
AUVERGNE	ALLIER	3053	CHANTELLE	FRGR1752	04042080	44,3
AUVERGNE	ALLIER	3054	CHAPEAU	FRGR1873	04043500	19,9

Région	Département	INSEE Commune	Commune	Code masse d'eau superficielle	Code du qualimètre	Concentration en nitrates (percentile 90 en 2010-2011, mg/l)
AUVERGNE	ALLIER	3054	CHAPEAU	FRGR0222	04024300	22,5
AUVERGNE	ALLIER	3056	LA CHAPELLE	FRGR1731	04040355	18,8
AUVERGNE	ALLIER	3057	LA CHAPELLE-AUX-CHASSES	FRGR1939	04023220	30,1
AUVERGNE	ALLIER	3057	LA CHAPELLE-AUX-CHASSES	FRGR0222	04024300	22,5
AUVERGNE	ALLIER	3072	CHAZEMAIS	FRGR1863	04060375	28,7
AUVERGNE	ALLIER	3074	CHEVAGNES	FRGR1940	04023160	35,8
AUVERGNE	ALLIER	3074	CHEVAGNES	FRGR1939	04023220	30,1
AUVERGNE	ALLIER	3074	CHEVAGNES	FRGR0222	04024300	22,5
AUVERGNE	ALLIER	3075	CHEZELLE	FRGR1752	04042080	44,3
AUVERGNE	ALLIER	3076	CHEZY	FRGR0223	04024510	23,9
AUVERGNE	ALLIER	3076	CHEZY	FRGR0222	04024300	22,5
AUVERGNE	ALLIER	3081	COLOMBIER	FRGR0327	04061390	29,4
AUVERGNE	ALLIER	3082	COMMENTRY	FRGR1809	04061300	36,4
AUVERGNE	ALLIER	3082	COMMENTRY	FRGR1802	04059350	22,9
AUVERGNE	ALLIER	3082	COMMENTRY	FRGR0326	04061400	21,4
AUVERGNE	ALLIER	3084	COSNE-D'ALLIER	FRGR0326	04061400	21,4
AUVERGNE	ALLIER	3087	COULEUVRE	FRGR0286	04044400	19,5
AUVERGNE	ALLIER	3089	COUTANSOUZE	FRGR1752	04042080	44,3
AUVERGNE	ALLIER	3089	COUTANSOUZE	FRGR1739	04041890	46,6
AUVERGNE	ALLIER	3090	COUZON	FRGR0285	04044200	24,1
AUVERGNE	ALLIER	3093	CREUZIER-LE-NEUF	FRGR0277	04040895	23,3
AUVERGNE	ALLIER	3095	CUSSET	FRGR1731	04040355	18,8
AUVERGNE	ALLIER	3095	CUSSET	FRGR0277	04040895	23,3
AUVERGNE	ALLIER	3097	DENEUILLE-LES-MINES	FRGR1809	04061300	36,4
AUVERGNE	ALLIER	3097	DENEUILLE-LES-MINES	FRGR0326	04061400	21,4
AUVERGNE	ALLIER	3097	DENEUILLE-LES-MINES	FRGR0327	04061390	29,4
AUVERGNE	ALLIER	3098	DESERTINES	FRGR1807	04059370	32,9
AUVERGNE	ALLIER	3098	DESERTINES	FRGR1802	04059350	22,9
AUVERGNE	ALLIER	3104	DOYET	FRGR1809	04061300	36,4
AUVERGNE	ALLIER	3104	DOYET	FRGR0327	04061390	29,4
AUVERGNE	ALLIER	3104	DOYET	FRGR0326	04061400	21,4
AUVERGNE	ALLIER	3106	DURDAT-LAREQUILLE	FRGR1802	04059350	22,9
AUVERGNE	ALLIER	3108	ECHASSIERES	FRGR1739	04041890	46,6
AUVERGNE	ALLIER	3117	FRANCHESSE	FRGR0286	04044400	19,5
AUVERGNE	ALLIER	3117	FRANCHESSE	FRGR0285	04044200	24,1
AUVERGNE	ALLIER	3121	GENNETINES	FRGR0223	04024510	23,9

Région	Département	INSEE Commune	Commune	Code masse d'eau superficielle	Code du qualimètre	Concentration en nitrates (percentile 90 en 2010-2011, mg/l)
AUVERGNE	ALLIER	3121	GENNETINES	FRGR0222	04024300	22,5
AUVERGNE	ALLIER	3122	GIPCY	FRGR0285	04044200	24,1
AUVERGNE	ALLIER	3124	GOUISE	FRGR1873	04043500	19,9
AUVERGNE	ALLIER	3129	HYDS	FRGR0327	04061390	29,4
AUVERGNE	ALLIER	3130	ISLE-ET-BARDAIS	FRGR0331a	04066500	45
AUVERGNE	ALLIER	3130	ISLE-ET-BARDAIS	FRGR0331a	04066200	48,7
AUVERGNE	ALLIER	3130	ISLE-ET-BARDAIS	FRGR1521	04063510	19,3
AUVERGNE	ALLIER	3130	ISLE-ET-BARDAIS	FRGR0328	04063550	26,4
AUVERGNE	ALLIER	3131	ISSERPENT	FRGR1731	04040355	18,8
AUVERGNE	ALLIER	3131	ISSERPENT	FRGR0277	04040895	23,3
AUVERGNE	ALLIER	3132	JALIGNY-SUR-BESBRE	FRGR1816	04041100	34,3
AUVERGNE	ALLIER	3134	LAFELINE	FRGR1805	04042500	22,6
AUVERGNE	ALLIER	3135	LALIZOLLE	FRGR1739	04041890	46,6
AUVERGNE	ALLIER	3135	LALIZOLLE	FRGR1752	04042080	44,3
AUVERGNE	ALLIER	3136	LAMAIDS	FRGR1772	04058400	19,7
AUVERGNE	ALLIER	3138	LAPALISSE	FRGR0277	04040895	23,3
AUVERGNE	ALLIER	3143	LETELON	FRGR0149	04065000	20,4
AUVERGNE	ALLIER	3146	LIMOISE	FRGR0286	04044400	19,5
AUVERGNE	ALLIER	3146	LIMOISE	FRGR0285	04044200	24,1
AUVERGNE	ALLIER	3149	LOUCHY-MONTFAND	FRGR1805	04042500	22,6
AUVERGNE	ALLIER	3150	LOUROUX-BOURBONNAIS	FRGR0286	04044400	19,5
AUVERGNE	ALLIER	3151	LOUROUX-DE-BEAUNE	FRGR0327	04061390	29,4
AUVERGNE	ALLIER	3155	LURCY-LEVIS	FRGR0331a	04066500	45
AUVERGNE	ALLIER	3155	LURCY-LEVIS	FRGR0289	04046295	43
AUVERGNE	ALLIER	3155	LURCY-LEVIS	FRGR0331a	04066200	48,7
AUVERGNE	ALLIER	3155	LURCY-LEVIS	FRGR0286	04044400	19,5
AUVERGNE	ALLIER	3156	LUSIGNY	FRGR0223	04024510	23,9
AUVERGNE	ALLIER	3156	LUSIGNY	FRGR0222	04024300	22,5
AUVERGNE	ALLIER	3157	MAGNET	FRGR0277	04040895	23,3
AUVERGNE	ALLIER	3157	MAGNET	FRGR1768	04041060	30,4
AUVERGNE	ALLIER	3159	MALICORNE	FRGR1809	04061300	36,4
AUVERGNE	ALLIER	3159	MALICORNE	FRGR1802	04059350	22,9
AUVERGNE	ALLIER	3159	MALICORNE	FRGR0327	04061390	29,4
AUVERGNE	ALLIER	3159	MALICORNE	FRGR0326	04061400	21,4
AUVERGNE	ALLIER	3162	MARIGNY	FRGR0285	04044200	24,1
AUVERGNE	ALLIER	3165	LE MAYET-DE-MONTAGNE	FRGR1731	04040355	18,8

Région	Département	INSEE Commune	Commune	Code masse d'eau superficielle	Code du qualimètre	Concentration en nitrates (percentile 90 en 2010-2011, mg/l)
AUVERGNE	ALLIER	3168	MEAULNE	FRGR0149	04065000	20,4
AUVERGNE	ALLIER	3170	MEILLERS	FRGR0285	04044200	24,1
AUVERGNE	ALLIER	3171	MERCY	FRGR1873	04043500	19,9
AUVERGNE	ALLIER	3171	MERCY	FRGR0222	04024300	22,5
AUVERGNE	ALLIER	3174	MOLLES	FRGR1731	04040355	18,8
AUVERGNE	ALLIER	3175	MONESTIER	FRGR1752	04042080	44,3
AUVERGNE	ALLIER	3180	MONTBEUGNY	FRGR0222	04024300	22,5
AUVERGNE	ALLIER	3180	MONTBEUGNY	FRGR1873	04043500	19,9
AUVERGNE	ALLIER	3185	MONTLUCON	FRGR1807	04059370	32,9
AUVERGNE	ALLIER	3185	MONTLUCON	FRGR1802	04059350	22,9
AUVERGNE	ALLIER	3186	MONTMARAULT	FRGR0327	04061390	29,4
AUVERGNE	ALLIER	3188	MONTORD	FRGR1805	04042500	22,6
AUVERGNE	ALLIER	3189	MONTVICQ	FRGR0327	04061390	29,4
AUVERGNE	ALLIER	3192	NADES	FRGR1739	04041890	46,6
AUVERGNE	ALLIER	3193	NASSIGNY	FRGR1863	04060375	28,7
AUVERGNE	ALLIER	3195	NERIS-LES-BAINS	FRGR1802	04059350	22,9
AUVERGNE	ALLIER	3197	NEUILLY-LE-REAL	FRGR1873	04043500	19,9
AUVERGNE	ALLIER	3197	NEUILLY-LE-REAL	FRGR0222	04024300	22,5
AUVERGNE	ALLIER	3198	NEURE	FRGR0286	04044400	19,5
AUVERGNE	ALLIER	3201	NIZEROLLES	FRGR0277	04040895	23,3
AUVERGNE	ALLIER	3201	NIZEROLLES	FRGR1731	04040355	18,8
AUVERGNE	ALLIER	3202	NOYANT-D'ALLIER	FRGR0285	04044200	24,1
AUVERGNE	ALLIER	3203	PARAY-LE-FRESIL	FRGR1940	04023160	35,8
AUVERGNE	ALLIER	3203	PARAY-LE-FRESIL	FRGR0222	04024300	22,5
AUVERGNE	ALLIER	3203	PARAY-LE-FRESIL	FRGR1939	04023220	30,1
AUVERGNE	ALLIER	3205	PERIGNY	FRGR1816	04041100	34,3
AUVERGNE	ALLIER	3205	PERIGNY	FRGR0277	04040895	23,3
AUVERGNE	ALLIER	3205	PERIGNY	FRGR1768	04041060	30,4
AUVERGNE	ALLIER	3210	POUZY-MESANGY	FRGR0286	04044400	19,5
AUVERGNE	ALLIER	3212	QUINSSAINES	FRGR1772	04058400	19,7
AUVERGNE	ALLIER	3217	SAINT-ANGEL	FRGR1809	04061300	36,4
AUVERGNE	ALLIER	3217	SAINT-ANGEL	FRGR1807	04059370	32,9
AUVERGNE	ALLIER	3217	SAINT-ANGEL	FRGR0326	04061400	21,4
AUVERGNE	ALLIER	3217	SAINT-ANGEL	FRGR1802	04059350	22,9
AUVERGNE	ALLIER	3218	SAINT-AUBIN-LE-MONIAL	FRGR0286	04044400	19,5
AUVERGNE	ALLIER	3218	SAINT-AUBIN-LE-MONIAL	FRGR0285	04044200	24,1

Région	Département	INSEE Commune	Commune	Code masse d'eau superficielle	Code du qualimètre	Concentration en nitrates (percentile 90 en 2010-2011, mg/l)
AUVERGNE	ALLIER	3219	SAINT-BONNET-DE-FOUR	FRGR0327	04061390	29,4
AUVERGNE	ALLIER	3221	SAINT-BONNET-TRONCAIS	FRGR0328	04063550	26,4
AUVERGNE	ALLIER	3223	SAINT-CHRISTOPHE	FRGR0277	04040895	23,3
AUVERGNE	ALLIER	3223	SAINT-CHRISTOPHE	FRGR1731	04040355	18,8
AUVERGNE	ALLIER	3225	SAINT-DESIRE	FRGR0333c	04067300	22,2
AUVERGNE	ALLIER	3228	SAINT-ELOY-D'ALLIER	FRGR0333c	04067300	22,2
AUVERGNE	ALLIER	3229	SAINT-ENNEMOND	FRGR0222	04024300	22,5
AUVERGNE	ALLIER	3229	SAINT-ENNEMOND	FRGR0223	04024510	23,9
AUVERGNE	ALLIER	3230	SAINT-ETIENNE-DE-VICQ	FRGR1731	04040355	18,8
AUVERGNE	ALLIER	3230	SAINT-ETIENNE-DE-VICQ	FRGR0277	04040895	23,3
AUVERGNE	ALLIER	3232	SAINT-FELIX	FRGR1768	04041060	30,4
AUVERGNE	ALLIER	3232	SAINT-FELIX	FRGR0277	04040895	23,3
AUVERGNE	ALLIER	3247	SAINT-MENOUX	FRGR0285	04044200	24,1
AUVERGNE	ALLIER	3249	SAINT-PALAIS	FRGR0339	04067283	20,4
AUVERGNE	ALLIER	3251	SAINT-PLAISIR	FRGR0286	04044400	19,5
AUVERGNE	ALLIER	3251	SAINT-PLAISIR	FRGR0285	04044200	24,1
AUVERGNE	ALLIER	3256	SAINT-PRIEST-EN-MURAT	FRGR0327	04061390	29,4
AUVERGNE	ALLIER	3259	SAINT-SAUVIER	FRGR0401	04089200	18,3
AUVERGNE	ALLIER	3263	SAINT-VOIR	FRGR0222	04024300	22,5
AUVERGNE	ALLIER	3263	SAINT-VOIR	FRGR1873	04043500	19,9
AUVERGNE	ALLIER	3266	SANSSAT	FRGR1768	04041060	30,4
AUVERGNE	ALLIER	3269	SAUVAGNY	FRGR0326	04061400	21,4
AUVERGNE	ALLIER	3270	SAZERET	FRGR0327	04061390	29,4
AUVERGNE	ALLIER	3272	SERVILLY	FRGR1816	04041100	34,3
AUVERGNE	ALLIER	3273	SEUILLET	FRGR0277	04040895	23,3
AUVERGNE	ALLIER	3275	SOUVIGNY	FRGR0285	04044200	24,1
AUVERGNE	ALLIER	3279	TEILLET-ARGENTY	FRGR1759	04058250	38,1
AUVERGNE	ALLIER	3279	TEILLET-ARGENTY	FRGR1772	04058400	19,7
AUVERGNE	ALLIER	3281	LE THEIL	FRGR1805	04042500	22,6
AUVERGNE	ALLIER	3282	THENEUILLE	FRGR0286	04044400	19,5
AUVERGNE	ALLIER	3283	THIEL-SUR-ACOLIN	FRGR1940	04023160	35,8
AUVERGNE	ALLIER	3283	THIEL-SUR-ACOLIN	FRGR0222	04024300	22,5
AUVERGNE	ALLIER	3284	THIONNE	FRGR0222	04024300	22,5
AUVERGNE	ALLIER	3288	TREIGNAT	FRGR0401	04089200	18,3
AUVERGNE	ALLIER	3291	TREZELLES	FRGR1816	04041100	34,3
AUVERGNE	ALLIER	3293	URCAY	FRGR0149	04065000	20,4

Région	Département	INSEE Commune	Commune	Code masse d'eau superficielle	Code du qualimètre	Concentration en nitrates (percentile 90 en 2010-2011, mg/l)
AUVERGNE	ALLIER	3296	VALIGNY	FRGR0331a	04066500	45
AUVERGNE	ALLIER	3296	VALIGNY	FRGR0331a	04066200	48,7
AUVERGNE	ALLIER	3296	VALIGNY	FRGR0286	04044400	19,5
AUVERGNE	ALLIER	3297	VALLON-EN-SULLY	FRGR1863	04060375	28,7
AUVERGNE	ALLIER	3300	VAUMAS	FRGR0222	04024300	22,5
AUVERGNE	ALLIER	3303	VENAS	FRGR0326	04061400	21,4
AUVERGNE	ALLIER	3313	LE VILHAIN	FRGR0286	04044400	19,5
AUVERGNE	ALLIER	3315	VILLEFRANCHE-D'ALLIER	FRGR0326	04061400	21,4
AUVERGNE	ALLIER	3315	VILLEFRANCHE-D'ALLIER	FRGR0327	04061390	29,4
AUVERGNE	ALLIER	3317	VIPLAIX	FRGR0333c	04067300	22,2
AUVERGNE	ALLIER	3318	VITRAY	FRGR0149	04065000	20,4
AUVERGNE	ALLIER	3320	YGRANDE	FRGR0285	04044200	24,1
AUVERGNE	ALLIER	3320	YGRANDE	FRGR0286	04044400	19,5
AUVERGNE	ALLIER	3321	YZEURE	FRGR0223	04024510	23,9
AUVERGNE	ALLIER	3321	YZEURE	FRGR1873	04043500	19,9
AUVERGNE	ALLIER	3321	YZEURE	FRGR0222	04024300	22,5
AUVERGNE	HAUTE-LOIRE	43013	VISSAC-AUTEYRAC	FRGR0241	04027610	20,8
AUVERGNE	HAUTE-LOIRE	43016	AUZON	FRGR0246	04027920	24,2
AUVERGNE	HAUTE-LOIRE	43017	AZERAT	FRGR0246	04027920	24,2
AUVERGNE	HAUTE-LOIRE	43022	BEAUMONT	FRGR0246	04027920	24,2
AUVERGNE	HAUTE-LOIRE	43038	BOURNONCLE-SAINT-PIERRE	FRGR0246	04027920	24,2
AUVERGNE	HAUTE-LOIRE	43095	FIX-SAINT-GENEYS	FRGR0241	04027610	20,8
AUVERGNE	HAUTE-LOIRE	43106	JAX	FRGR0241	04027610	20,8
AUVERGNE	HAUTE-LOIRE	43125	LUBILHAC	FRGR0246	04027920	24,2
AUVERGNE	HAUTE-LOIRE	43132	MAZEYRAT-D'ALLIER	FRGR0241	04027610	20,8
AUVERGNE	HAUTE-LOIRE	43147	PAULHAC	FRGR0246	04027920	24,2
AUVERGNE	HAUTE-LOIRE	43167	SAINT-ARCONS-D'ALLIER	FRGR0241	04027610	20,8
AUVERGNE	HAUTE-LOIRE	43170	SAINT-BEAUZIRE	FRGR0246	04027920	24,2
AUVERGNE	HAUTE-LOIRE	43170	SAINT-BEAUZIRE	FRGR1878	04027845	19
AUVERGNE	HAUTE-LOIRE	43183	SAINTE-EUGENIE-DE-VILLENEUVE	FRGR0241	04027610	20,8
AUVERGNE	HAUTE-LOIRE	43184	SAINT-FERREOL-D'AUROURE	FRGR0165	04004900	22,5
AUVERGNE	HAUTE-LOIRE	43191	SAINT-GERON	FRGR0246	04027920	24,2
AUVERGNE	HAUTE-LOIRE	43197	SAINT-JEAN-DE-NAY	FRGR0241	04027610	20,8
AUVERGNE	HAUTE-LOIRE	43205	SAINT-JUST-MALMONT	FRGR0165	04004900	22,5
AUVERGNE	HAUTE-LOIRE	43206	SAINT-JUST-PRES-BRIOUDE	FRGR0246	04027920	24,2
AUVERGNE	HAUTE-LOIRE	43206	SAINT-JUST-PRES-BRIOUDE	FRGR1878	04027845	19

Région	Département	INSEE Commune	Commune	Code masse d'eau superficielle	Code du qualimètre	Concentration en nitrates (percentile 90 en 2010-2011, mg/l)
AUVERGNE	HAUTE-LOIRE	43207	SAINT-LAURENT-CHABREUGES	FRGR0246	04027920	24,2
AUVERGNE	HAUTE-LOIRE	43207	SAINT-LAURENT-CHABREUGES	FRGR1878	04027845	19
AUVERGNE	HAUTE-LOIRE	43239	SIAUGUES-SAINTE-MARIE	FRGR0241	04027610	20,8
AUVERGNE	HAUTE-LOIRE	43252	VARENNES-SAINTE-HONORAT	FRGR0241	04027610	20,8
AUVERGNE	HAUTE-LOIRE	43254	VAZELLES-LIMANDRE	FRGR0241	04027610	20,8
AUVERGNE	HAUTE-LOIRE	43262	VIEILLE-BRIOUDE	FRGR1878	04027845	19
AUVERGNE	PUY-DE-DOME	63001	AIGUEPERSE	FRGR1502	04039150	45
AUVERGNE	PUY-DE-DOME	63001	AIGUEPERSE	FRGR0262	04034000	30,7
AUVERGNE	PUY-DE-DOME	63005	ANTOINGT	FRGR2103	04029450	42,3
AUVERGNE	PUY-DE-DOME	63012	ARTONNE	FRGR1502	04039150	45
AUVERGNE	PUY-DE-DOME	63012	ARTONNE	FRGR0262	04034000	30,7
AUVERGNE	PUY-DE-DOME	63013	AUBIAT	FRGR0274	04039200	43,9
AUVERGNE	PUY-DE-DOME	63013	AUBIAT	FRGR1502	04039150	45
AUVERGNE	PUY-DE-DOME	63013	AUBIAT	FRGR0262	04034000	30,7
AUVERGNE	PUY-DE-DOME	63014	AUBIERE	FRGR0266	04032800	20,1
AUVERGNE	PUY-DE-DOME	63019	AULNAT	FRGR0266	04032800	20,1
AUVERGNE	PUY-DE-DOME	63025	AYAT-SUR-SIOULE	FRGR1692	04041777	21,9
AUVERGNE	PUY-DE-DOME	63030	BAS-ET-LEZAT	FRGR1503	04039160	55
AUVERGNE	PUY-DE-DOME	63030	BAS-ET-LEZAT	FRGR0274	04039200	43,9
AUVERGNE	PUY-DE-DOME	63032	BEAUMONT	FRGR0266	04032800	20,1
AUVERGNE	PUY-DE-DOME	63033	BEAUMONT-LES-RANDAN	FRGR0274	04039200	43,9
AUVERGNE	PUY-DE-DOME	63035	BEAUREGARD-VENDON	FRGR0262	04034000	30,7
AUVERGNE	PUY-DE-DOME	63036	BERGONNE	FRGR2103	04029450	42,3
AUVERGNE	PUY-DE-DOME	63040	BILLOM	FRGR0265	04032100	28
AUVERGNE	PUY-DE-DOME	63046	BOUDES	FRGR2103	04029450	42,3
AUVERGNE	PUY-DE-DOME	63049	BOUZEL	FRGR0265	04032100	28
AUVERGNE	PUY-DE-DOME	63049	BOUZEL	FRGR0267	04033090	23,9
AUVERGNE	PUY-DE-DOME	63061	BUSSIERES-ET-PRUNS	FRGR1503	04039160	55
AUVERGNE	PUY-DE-DOME	63061	BUSSIERES-ET-PRUNS	FRGR0274	04039200	43,9
AUVERGNE	PUY-DE-DOME	63061	BUSSIERES-ET-PRUNS	FRGR1502	04039150	45
AUVERGNE	PUY-DE-DOME	63061	BUSSIERES-ET-PRUNS	FRGR0262	04034000	30,7
AUVERGNE	PUY-DE-DOME	63063	CEBAZAT	FRGR0264	04034650	21,5
AUVERGNE	PUY-DE-DOME	63068	CELLULE	FRGR1656	04034600	22,8
AUVERGNE	PUY-DE-DOME	63068	CELLULE	FRGR0262	04034000	30,7
AUVERGNE	PUY-DE-DOME	63070	CEYRAT	FRGR0266	04032800	20,1
AUVERGNE	PUY-DE-DOME	63074	CHALUS	FRGR2103	04029450	42,3

Région	Département	INSEE Commune	Commune	Code masse d'eau superficielle	Code du qualimètre	Concentration en nitrates (percentile 90 en 2010-2011, mg/l)
AUVERGNE	PUY-DE-DOME	63080	CHAMPEIX	FRGR1037	04030210	76
AUVERGNE	PUY-DE-DOME	63082	CHAMPS	FRGR1504	04041300	24,3
AUVERGNE	PUY-DE-DOME	63082	CHAMPS	FRGR0262	04034000	30,7
AUVERGNE	PUY-DE-DOME	63084	CHANONAT	FRGR0266	04032800	20,1
AUVERGNE	PUY-DE-DOME	63089	CHAPPES	FRGR0266	04032800	20,1
AUVERGNE	PUY-DE-DOME	63089	CHAPPES	FRGR0264	04034650	21,5
AUVERGNE	PUY-DE-DOME	63090	CHAPTUZAT	FRGR1502	04039150	45
AUVERGNE	PUY-DE-DOME	63090	CHAPTUZAT	FRGR0262	04034000	30,7
AUVERGNE	PUY-DE-DOME	63092	CHARBONNIERES-LES-VARENNES	FRGR1656	04034600	22,8
AUVERGNE	PUY-DE-DOME	63093	CHARBONNIERES-LES-VIEILLES	FRGR0262	04034000	30,7
AUVERGNE	PUY-DE-DOME	63096	CHAS	FRGR0265	04032100	28
AUVERGNE	PUY-DE-DOME	63097	CHASSAGNE	FRGR2103	04029450	42,3
AUVERGNE	PUY-DE-DOME	63100	CHATEAUNEUF-LES-BAINS	FRGR1683	04041775	23,1
AUVERGNE	PUY-DE-DOME	63100	CHATEAUNEUF-LES-BAINS	FRGR1692	04041777	21,9
AUVERGNE	PUY-DE-DOME	63103	CHATEL-GUYON	FRGR1656	04034600	22,8
AUVERGNE	PUY-DE-DOME	63103	CHATEL-GUYON	FRGR0262	04034000	30,7
AUVERGNE	PUY-DE-DOME	63106	CHAURIAT	FRGR0265	04032100	28
AUVERGNE	PUY-DE-DOME	63107	CHAVAROUX	FRGR0266	04032800	20,1
AUVERGNE	PUY-DE-DOME	63107	CHAVAROUX	FRGR0264	04034650	21,5
AUVERGNE	PUY-DE-DOME	63108	LE CHEIX	FRGR0262	04034000	30,7
AUVERGNE	PUY-DE-DOME	63112	CLERLANDE	FRGR0262	04034000	30,7
AUVERGNE	PUY-DE-DOME	63112	CLERLANDE	FRGR1656	04034600	22,8
AUVERGNE	PUY-DE-DOME	63112	CLERLANDE	FRGR1656	04034600	22,8
AUVERGNE	PUY-DE-DOME	63113	CLERMONT-FERRAND	FRGR0266	04032800	20,1
AUVERGNE	PUY-DE-DOME	63116	COMBRONDE	FRGR0262	04034000	30,7
AUVERGNE	PUY-DE-DOME	63121	COUDES	FRGR1037	04030210	76
AUVERGNE	PUY-DE-DOME	63134	DAUZAT-SUR-VODABLE	FRGR2103	04029450	42,3
AUVERGNE	PUY-DE-DOME	63135	DAVAYAT	FRGR0262	04034000	30,7
AUVERGNE	PUY-DE-DOME	63148	ENNEZAT	FRGR0262	04034000	30,7
AUVERGNE	PUY-DE-DOME	63148	ENNEZAT	FRGR0264	04034650	21,5
AUVERGNE	PUY-DE-DOME	63148	ENNEZAT	FRGR1656	04034600	22,8
AUVERGNE	PUY-DE-DOME	63149	ENTRAIGUES	FRGR0264	04034650	21,5
AUVERGNE	PUY-DE-DOME	63149	ENTRAIGUES	FRGR1656	04034600	22,8
AUVERGNE	PUY-DE-DOME	63150	ENVAL	FRGR1656	04034600	22,8
AUVERGNE	PUY-DE-DOME	63154	ESPIRAT	FRGR0265	04032100	28
AUVERGNE	PUY-DE-DOME	63154	ESPIRAT	FRGR0267	04033090	23,9

Région	Département	INSEE Commune	Commune	Code masse d'eau superficielle	Code du qualimètre	Concentration en nitrates (percentile 90 en 2010-2011, mg/l)
AUVERGNE	PUY-DE-DOME	63164	GERZAT	FRGR0264	04034650	21,5
AUVERGNE	PUY-DE-DOME	63166	GIGNAT	FRGR2103	04029450	42,3
AUVERGNE	PUY-DE-DOME	63167	GIMEAUX	FRGR0262	04034000	30,7
AUVERGNE	PUY-DE-DOME	63168	GLAINE-MONTAIGUT	FRGR0267	04033090	23,9
AUVERGNE	PUY-DE-DOME	63171	GOUTTIERES	FRGR1692	04041777	21,9
AUVERGNE	PUY-DE-DOME	63181	JOZERAND	FRGR0262	04034000	30,7
AUVERGNE	PUY-DE-DOME	63193	LEMPDES	FRGR0266	04032800	20,1
AUVERGNE	PUY-DE-DOME	63194	LEMPY	FRGR0267	04033090	23,9
AUVERGNE	PUY-DE-DOME	63195	LEZOUX	FRGR0267	04033090	23,9
AUVERGNE	PUY-DE-DOME	63198	LOUBEYRAT	FRGR1656	04034600	22,8
AUVERGNE	PUY-DE-DOME	63198	LOUBEYRAT	FRGR0262	04034000	30,7
AUVERGNE	PUY-DE-DOME	63199	LUDESSE	FRGR1037	04030210	76
AUVERGNE	PUY-DE-DOME	63200	LUSSAT	FRGR0266	04032800	20,1
AUVERGNE	PUY-DE-DOME	63200	LUSSAT	FRGR0264	04034650	21,5
AUVERGNE	PUY-DE-DOME	63203	MALAUZAT	FRGR1656	04034600	22,8
AUVERGNE	PUY-DE-DOME	63203	MALAUZAT	FRGR0264	04034650	21,5
AUVERGNE	PUY-DE-DOME	63204	MALINTRAT	FRGR0266	04032800	20,1
AUVERGNE	PUY-DE-DOME	63206	MANZAT	FRGR0262	04034000	30,7
AUVERGNE	PUY-DE-DOME	63206	MANZAT	FRGR1656	04034600	22,8
AUVERGNE	PUY-DE-DOME	63209	MAREUGHEOL	FRGR2103	04029450	42,3
AUVERGNE	PUY-DE-DOME	63212	MARSAT	FRGR0264	04034650	21,5
AUVERGNE	PUY-DE-DOME	63215	MARTRES-SUR-MORGE	FRGR0262	04034000	30,7
AUVERGNE	PUY-DE-DOME	63224	MENETROL	FRGR0264	04034650	21,5
AUVERGNE	PUY-DE-DOME	63229	MOISSAT	FRGR0267	04033090	23,9
AUVERGNE	PUY-DE-DOME	63229	MOISSAT	FRGR0265	04032100	28
AUVERGNE	PUY-DE-DOME	63244	LA MOUTADE	FRGR0262	04034000	30,7
AUVERGNE	PUY-DE-DOME	63245	MOZAC	FRGR0264	04034650	21,5
AUVERGNE	PUY-DE-DOME	63245	MOZAC	FRGR1656	04034600	22,8
AUVERGNE	PUY-DE-DOME	63250	NESCHERS	FRGR1037	04030210	76
AUVERGNE	PUY-DE-DOME	63262	ORCET	FRGR0266	04032800	20,1
AUVERGNE	PUY-DE-DOME	63265	ORLEAT	FRGR0267	04033090	23,9
AUVERGNE	PUY-DE-DOME	63272	PERIGNAT-LES-SARLIEVE	FRGR0266	04032800	20,1
AUVERGNE	PUY-DE-DOME	63278	PESSAT-VILLENEUVE	FRGR0262	04034000	30,7
AUVERGNE	PUY-DE-DOME	63278	PESSAT-VILLENEUVE	FRGR1656	04034600	22,8
AUVERGNE	PUY-DE-DOME	63288	PROMPSAT	FRGR0262	04034000	30,7
AUVERGNE	PUY-DE-DOME	63290	PULVERIERES	FRGR1656	04034600	22,8

Région	Département	INSEE Commune	Commune	Code masse d'eau superficielle	Code du qualimètre	Concentration en nitrates (percentile 90 en 2010-2011, mg/l)
AUVERGNE	PUY-DE-DOME	63295	RANDAN	FRGR0274	04039200	43,9
AUVERGNE	PUY-DE-DOME	63296	RAVEL	FRGR0267	04033090	23,9
AUVERGNE	PUY-DE-DOME	63297	REIGNAT	FRGR0267	04033090	23,9
AUVERGNE	PUY-DE-DOME	63300	RIOM	FRGR1656	04034600	22,8
AUVERGNE	PUY-DE-DOME	63300	RIOM	FRGR0264	04034650	21,5
AUVERGNE	PUY-DE-DOME	63302	LA ROCHE-BLANCHE	FRGR0266	04032800	20,1
AUVERGNE	PUY-DE-DOME	63307	ROMAGNAT	FRGR0266	04032800	20,1
AUVERGNE	PUY-DE-DOME	63308	ROYAT	FRGR0266	04032800	20,1
AUVERGNE	PUY-DE-DOME	63311	SAINT-AGOULIN	FRGR0262	04034000	30,7
AUVERGNE	PUY-DE-DOME	63311	SAINT-AGOULIN	FRGR1504	04041300	24,3
AUVERGNE	PUY-DE-DOME	63315	SAINT-AMANT-TALLENDE	FRGR1037	04030210	76
AUVERGNE	PUY-DE-DOME	63317	SAINT-ANDRE-LE-COQ	FRGR0274	04039200	43,9
AUVERGNE	PUY-DE-DOME	63317	SAINT-ANDRE-LE-COQ	FRGR0262	04034000	30,7
AUVERGNE	PUY-DE-DOME	63322	SAINT-BEAUZIRE	FRGR0264	04034650	21,5
AUVERGNE	PUY-DE-DOME	63327	SAINT-BONNET-PRES-RIOM	FRGR1656	04034600	22,8
AUVERGNE	PUY-DE-DOME	63327	SAINT-BONNET-PRES-RIOM	FRGR0262	04034000	30,7
AUVERGNE	PUY-DE-DOME	63329	SAINTE-CHRISTINE	FRGR1692	04041777	21,9
AUVERGNE	PUY-DE-DOME	63332	SAINT-CLEMENT-DE-REGNAT	FRGR1502	04039150	45
AUVERGNE	PUY-DE-DOME	63332	SAINT-CLEMENT-DE-REGNAT	FRGR0274	04039200	43,9
AUVERGNE	PUY-DE-DOME	63332	SAINT-CLEMENT-DE-REGNAT	FRGR1503	04039160	55
AUVERGNE	PUY-DE-DOME	63332	SAINT-CLEMENT-DE-REGNAT	FRGR0262	04034000	30,7
AUVERGNE	PUY-DE-DOME	63333	SAINT-DENIS-COMBARNAZAT	FRGR0274	04039200	43,9
AUVERGNE	PUY-DE-DOME	63345	SAINT-GENES-CHAMPANELLE	FRGR0266	04032800	20,1
AUVERGNE	PUY-DE-DOME	63347	SAINT-GENES-DU-RETZ	FRGR0276	04041500	35,2
AUVERGNE	PUY-DE-DOME	63347	SAINT-GENES-DU-RETZ	FRGR1503	04039160	55
AUVERGNE	PUY-DE-DOME	63347	SAINT-GENES-DU-RETZ	FRGR1504	04041300	24,3
AUVERGNE	PUY-DE-DOME	63352	SAINT-GERMAIN-LEMBRON	FRGR2103	04029450	42,3
AUVERGNE	PUY-DE-DOME	63354	SAINT-GERVAIS-D'AUVERGNE	FRGR1683	04041775	23,1
AUVERGNE	PUY-DE-DOME	63354	SAINT-GERVAIS-D'AUVERGNE	FRGR1692	04041777	21,9
AUVERGNE	PUY-DE-DOME	63362	SAINT-IGNAT	FRGR1656	04034600	22,8
AUVERGNE	PUY-DE-DOME	63362	SAINT-IGNAT	FRGR0262	04034000	30,7
AUVERGNE	PUY-DE-DOME	63362	SAINT-IGNAT	FRGR0264	04034650	21,5
AUVERGNE	PUY-DE-DOME	63372	SAINT-LAURE	FRGR0264	04034650	21,5
AUVERGNE	PUY-DE-DOME	63372	SAINT-LAURE	FRGR0262	04034000	30,7
AUVERGNE	PUY-DE-DOME	63379	SAINT-MYON	FRGR0262	04034000	30,7
AUVERGNE	PUY-DE-DOME	63396	SAINT-SATURNIN	FRGR1037	04030210	76

Région	Département	INSEE Commune	Commune	Code masse d'eau superficielle	Code du qualitomètre	Concentration en nitrates (percentile 90 en 2010-2011, mg/l)
AUVERGNE	PUY-DE-DOME	63400	SAINT-SYLVESTRE-PRAGOULIN	FRGR0274	04039200	43,9
AUVERGNE	PUY-DE-DOME	63406	SARDON	FRGR0262	04034000	30,7
AUVERGNE	PUY-DE-DOME	63420	SEYCHALLES	FRGR0267	04033090	23,9
AUVERGNE	PUY-DE-DOME	63420	SEYCHALLES	FRGR0265	04032100	28
AUVERGNE	PUY-DE-DOME	63422	SOLIGNAT	FRGR2103	04029450	42,3
AUVERGNE	PUY-DE-DOME	63424	SURAT	FRGR0262	04034000	30,7
AUVERGNE	PUY-DE-DOME	63427	TEILHEDE	FRGR0262	04034000	30,7
AUVERGNE	PUY-DE-DOME	63429	TERNANT-LES-EAUX	FRGR2103	04029450	42,3
AUVERGNE	PUY-DE-DOME	63432	THURET	FRGR1502	04039150	45
AUVERGNE	PUY-DE-DOME	63432	THURET	FRGR0274	04039200	43,9
AUVERGNE	PUY-DE-DOME	63432	THURET	FRGR0262	04034000	30,7
AUVERGNE	PUY-DE-DOME	63443	VARNNES-SUR-MORGE	FRGR0262	04034000	30,7
AUVERGNE	PUY-DE-DOME	63443	VARNNES-SUR-MORGE	FRGR1656	04034600	22,8
AUVERGNE	PUY-DE-DOME	63445	VASSEL	FRGR0265	04032100	28
AUVERGNE	PUY-DE-DOME	63446	VENSAT	FRGR1502	04039150	45
AUVERGNE	PUY-DE-DOME	63446	VENSAT	FRGR1504	04041300	24,3
AUVERGNE	PUY-DE-DOME	63453	VERTAIZON	FRGR0265	04032100	28
AUVERGNE	PUY-DE-DOME	63455	VEYRE-MONTON	FRGR1037	04030210	76
AUVERGNE	PUY-DE-DOME	63458	VILLENEUVE	FRGR2103	04029450	42,3
AUVERGNE	PUY-DE-DOME	63459	VILLENEUVE-LES-CERFS	FRGR0274	04039200	43,9
AUVERGNE	PUY-DE-DOME	63466	VODABLE	FRGR2103	04029450	42,3
AUVERGNE	PUY-DE-DOME	63470	VOLVIC	FRGR0264	04034650	21,5
AUVERGNE	PUY-DE-DOME	63470	VOLVIC	FRGR1656	04034600	22,8
AUVERGNE	PUY-DE-DOME	63473	YSSAC-LA-TOURETTE	FRGR0262	04034000	30,7
AUVERGNE	PUY-DE-DOME	63473	YSSAC-LA-TOURETTE	FRGR1656	04034600	22,8
BASSE-NORMANDIE	ORNE	61026	BARVILLE	FRGR0455a	04111000	20,9
BASSE-NORMANDIE	ORNE	61029	BAZOCHES-SUR-HOENE	FRGR0463	04110740	30,2
BASSE-NORMANDIE	ORNE	61066	BURE	FRGR0455a	04111000	20,9
BASSE-NORMANDIE	ORNE	61067	BURES	FRGR0455a	04111000	20,9
BASSE-NORMANDIE	ORNE	61087	CHAMPEAUX-SUR-SARTHE	FRGR0463	04110740	30,2
BASSE-NORMANDIE	ORNE	61090	CHAMPS	FRGR0463	04110740	30,2
BASSE-NORMANDIE	ORNE	61126	COULONGES-SUR-SARTHE	FRGR0455a	04111000	20,9
BASSE-NORMANDIE	ORNE	61202	HAUTERIVE	FRGR0464	04110790	41,3
BASSE-NORMANDIE	ORNE	61202	HAUTERIVE	FRGR0455a	04111000	20,9
BASSE-NORMANDIE	ORNE	61215	LALEU	FRGR0455a	04111000	20,9
BASSE-NORMANDIE	ORNE	61226	LIGNEROLLES	FRGR0463	04110740	30,2

Région	Département	INSEE Commune	Commune	Code masse d'eau superficielle	Code du qualitomètre	Concentration en nitrates (percentile 90 en 2010-2011, mg/l)
BASSE-NORMANDIE	ORNE	61251	MARCHEMAISONS	FRGR0455a	04111000	20,9
BASSE-NORMANDIE	ORNE	61258	LE MELE-SUR-SARTHE	FRGR0455a	04111000	20,9
BASSE-NORMANDIE	ORNE	61261	LE MENIL-BROUT	FRGR0464	04110790	41,3
BASSE-NORMANDIE	ORNE	61261	LE MENIL-BROUT	FRGR0455a	04111000	20,9
BASSE-NORMANDIE	ORNE	61266	LE MENIL-GUYON	FRGR0464	04110790	41,3
BASSE-NORMANDIE	ORNE	61277	LA MESNIERE	FRGR0463	04110740	30,2
BASSE-NORMANDIE	ORNE	61277	LA MESNIERE	FRGR0455a	04111000	20,9
BASSE-NORMANDIE	ORNE	61304	NEUILLY-LE-BISSON	FRGR0464	04110790	41,3
BASSE-NORMANDIE	ORNE	61304	NEUILLY-LE-BISSON	FRGR0455a	04111000	20,9
BASSE-NORMANDIE	ORNE	61327	PERVENCHERES	FRGR0471	04114500	40,4
BASSE-NORMANDIE	ORNE	61365	SAINT-AUBIN-D'APPENAI	FRGR0455a	04111000	20,9
BASSE-NORMANDIE	ORNE	61367	SAINT-AUBIN-DE-COURTERAIE	FRGR0463	04110740	30,2
BASSE-NORMANDIE	ORNE	61373	SAINTE-CERONNE-LES-MORTAGNE	FRGR0463	04110740	30,2
BASSE-NORMANDIE	ORNE	61396	SAINT-GERMAIN-DE-MARTIGNY	FRGR0463	04110740	30,2
BASSE-NORMANDIE	ORNE	61404	SAINT-HILAIRE-LE-CHATEL	FRGR0463	04110740	30,2
BASSE-NORMANDIE	ORNE	61412	SAINT-JULIEN-SUR-SARTHE	FRGR0455a	04111000	20,9
BASSE-NORMANDIE	ORNE	61415	SAINT-LEGER-SUR-SARTHE	FRGR0455a	04111000	20,9
BASSE-NORMANDIE	ORNE	61438	SAINT-OUEN-DE-SECHEROUVRE	FRGR0463	04110740	30,2
BASSE-NORMANDIE	ORNE	61475	SOLIGNY-LA-TRAPPE	FRGR0463	04110740	30,2
BASSE-NORMANDIE	ORNE	61492	TREMONT	FRGR0464	04110790	41,3
BASSE-NORMANDIE	ORNE	61499	LES VENTES-DE-BOURSE	FRGR0464	04110790	41,3
BASSE-NORMANDIE	ORNE	61499	LES VENTES-DE-BOURSE	FRGR0455a	04111000	20,9
BOURGOGNE	NIEVRE	58001	ACHUN	FRGR0213b	04023350	24
BOURGOGNE	NIEVRE	58004	ALLUY	FRGR0213b	04023350	24
BOURGOGNE	NIEVRE	58004	ALLUY	FRGR0220	04023680	23,2
BOURGOGNE	NIEVRE	58006	ANLEZY	FRGR0221	04023780	30,8
BOURGOGNE	NIEVRE	58017	AUNAY-EN-BAZOIS	FRGR0213b	04023350	24
BOURGOGNE	NIEVRE	58022	BALLERAY	FRGR0228	04025010	22
BOURGOGNE	NIEVRE	58025	BEARD	FRGR2014	04024515	24
BOURGOGNE	NIEVRE	58027	BEAUMONT-LA-FERRIERE	FRGR2167	04046500	23
BOURGOGNE	NIEVRE	58027	BEAUMONT-LA-FERRIERE	FRGR0228	04025010	22
BOURGOGNE	NIEVRE	58028	BEAUMONT-SARDOLLES	FRGR0225	04024520	24,6
BOURGOGNE	NIEVRE	58028	BEAUMONT-SARDOLLES	FRGR0221	04023780	30,8
BOURGOGNE	NIEVRE	58030	BICHES	FRGR0213b	04023350	24
BOURGOGNE	NIEVRE	58030	BICHES	FRGR0220	04023680	23,2
BOURGOGNE	NIEVRE	58031	BILLY-CHEVANNES	FRGR0221	04023780	30,8

Région	Département	INSEE Commune	Commune	Code masse d'eau superficielle	Code du qualimètre	Concentration en nitrates (percentile 90 en 2010-2011, mg/l)
BOURGOGNE	NIEVRE	58031	BILLY-CHEVANNES	FRGR0225	04024520	24,6
BOURGOGNE	NIEVRE	58031	BILLY-CHEVANNES	FRGR0220	04023680	23,2
BOURGOGNE	NIEVRE	58034	BLISMES	FRGR0213b	04023350	24
BOURGOGNE	NIEVRE	58035	BONA	FRGR0225	04024520	24,6
BOURGOGNE	NIEVRE	58035	BONA	FRGR0220	04023680	23,2
BOURGOGNE	NIEVRE	58035	BONA	FRGR0228	04025010	22
BOURGOGNE	NIEVRE	58040	BRINAY	FRGR0213b	04023350	24
BOURGOGNE	NIEVRE	58055	CHAMPVERT	FRGR0221	04023780	30,8
BOURGOGNE	NIEVRE	58065	CHATILLON-EN-BAZOIS	FRGR0213b	04023350	24
BOURGOGNE	NIEVRE	58076	CHOUGNY	FRGR0213b	04023350	24
BOURGOGNE	NIEVRE	58078	CIZELY	FRGR0221	04023780	30,8
BOURGOGNE	NIEVRE	58092	CRUX-LA-VILLE	FRGR0228	04025010	22
BOURGOGNE	NIEVRE	58095	DECIZE	FRGR0222	04024300	22,5
BOURGOGNE	NIEVRE	58097	DIENNES-AUBIGNY	FRGR0221	04023780	30,8
BOURGOGNE	NIEVRE	58097	DIENNES-AUBIGNY	FRGR0220	04023680	23,2
BOURGOGNE	NIEVRE	58105	DRUY-PARIGNY	FRGR2014	04024515	24
BOURGOGNE	NIEVRE	58105	DRUY-PARIGNY	FRGR0225	04024520	24,6
BOURGOGNE	NIEVRE	58107	DUN-SUR-GRANDRY	FRGR0213b	04023350	24
BOURGOGNE	NIEVRE	58112	LA FERMETE	FRGR0225	04024520	24,6
BOURGOGNE	NIEVRE	58113	FERTREVE	FRGR0220	04023680	23,2
BOURGOGNE	NIEVRE	58113	FERTREVE	FRGR0221	04023780	30,8
BOURGOGNE	NIEVRE	58117	FOURCHAMBAULT	FRGR0007a	04046800	25,6
BOURGOGNE	NIEVRE	58119	FRASNAY-REUGNY	FRGR0220	04023680	23,2
BOURGOGNE	NIEVRE	58119	FRASNAY-REUGNY	FRGR0221	04023780	30,8
BOURGOGNE	NIEVRE	58121	GARCHIZY	FRGR0007a	04046800	25,6
BOURGOGNE	NIEVRE	58124	GERMIGNY-SUR-LOIRE	FRGR0007a	04046800	25,6
BOURGOGNE	NIEVRE	58127	GIRY	FRGR0228	04025010	22
BOURGOGNE	NIEVRE	58131	GUERIGNY	FRGR0228	04025010	22
BOURGOGNE	NIEVRE	58134	IMPHY	FRGR0225	04024520	24,6
BOURGOGNE	NIEVRE	58136	JAILLY	FRGR0225	04024520	24,6
BOURGOGNE	NIEVRE	58136	JAILLY	FRGR0220	04023680	23,2
BOURGOGNE	NIEVRE	58142	LIMANTON	FRGR0213b	04023350	24
BOURGOGNE	NIEVRE	58143	LIMON	FRGR0221	04023780	30,8
BOURGOGNE	NIEVRE	58143	LIMON	FRGR0225	04024520	24,6
BOURGOGNE	NIEVRE	58147	LURCY-LE-BOURG	FRGR0228	04025010	22
BOURGOGNE	NIEVRE	58151	LA MACHINE	FRGR0221	04023780	30,8

Région	Département	INSEE Commune	Commune	Code masse d'eau superficielle	Code du qualimètre	Concentration en nitrates (percentile 90 en 2010-2011, mg/l)
BOURGOGNE	NIEVRE	58160	MARZY	FRGR0007a	04046800	25,6
BOURGOGNE	NIEVRE	58161	MAUX	FRGR0213b	04023350	24
BOURGOGNE	NIEVRE	58171	MONTAPAS	FRGR0220	04023680	23,2
BOURGOGNE	NIEVRE	58171	MONTAPAS	FRGR0213b	04023350	24
BOURGOGNE	NIEVRE	58174	MONTENOISON	FRGR0228	04025010	22
BOURGOGNE	NIEVRE	58175	MONT-ET-MARRE	FRGR0213b	04023350	24
BOURGOGNE	NIEVRE	58176	MONTIGNY-AUX-AMOGNES	FRGR0225	04024520	24,6
BOURGOGNE	NIEVRE	58178	MONTIGNY-SUR-CANNE	FRGR0213b	04023350	24
BOURGOGNE	NIEVRE	58178	MONTIGNY-SUR-CANNE	FRGR0220	04023680	23,2
BOURGOGNE	NIEVRE	58184	MOUSSY	FRGR0228	04025010	22
BOURGOGNE	NIEVRE	58202	OUGNY	FRGR0213b	04023350	24
BOURGOGNE	NIEVRE	58203	OULON	FRGR0228	04025010	22
BOURGOGNE	NIEVRE	58204	OUROUER	FRGR0225	04024520	24,6
BOURGOGNE	NIEVRE	58204	OUROUER	FRGR0228	04025010	22
BOURGOGNE	NIEVRE	58207	PARIGNY-LES-VAUX	FRGR2102	04046350	35
BOURGOGNE	NIEVRE	58212	POISEUX	FRGR0228	04025010	22
BOURGOGNE	NIEVRE	58214	POUGUES-LES-EAUX	FRGR0007a	04046800	25,6
BOURGOGNE	NIEVRE	58218	PREMERY	FRGR0228	04025010	22
BOURGOGNE	NIEVRE	58223	ROUY	FRGR0221	04023780	30,8
BOURGOGNE	NIEVRE	58223	ROUY	FRGR0220	04023680	23,2
BOURGOGNE	NIEVRE	58231	SAINT-AUBIN-LES-FORGES	FRGR2167	04046500	23
BOURGOGNE	NIEVRE	58232	SAINT-BENIN-D'AZY	FRGR0221	04023780	30,8
BOURGOGNE	NIEVRE	58232	SAINT-BENIN-D'AZY	FRGR0225	04024520	24,6
BOURGOGNE	NIEVRE	58233	SAINT-BENIN-DES-BOIS	FRGR0220	04023680	23,2
BOURGOGNE	NIEVRE	58233	SAINT-BENIN-DES-BOIS	FRGR0225	04024520	24,6
BOURGOGNE	NIEVRE	58233	SAINT-BENIN-DES-BOIS	FRGR0228	04025010	22
BOURGOGNE	NIEVRE	58239	SAINT-FIRMIN	FRGR0225	04024520	24,6
BOURGOGNE	NIEVRE	58240	SAINT-FRANCHY	FRGR0228	04025010	22
BOURGOGNE	NIEVRE	58240	SAINT-FRANCHY	FRGR0220	04023680	23,2
BOURGOGNE	NIEVRE	58247	SAINT-JEAN-AUX-AMOGNES	FRGR0225	04024520	24,6
BOURGOGNE	NIEVRE	58253	SAINTE-MARIE	FRGR0220	04023680	23,2
BOURGOGNE	NIEVRE	58253	SAINTE-MARIE	FRGR0228	04025010	22
BOURGOGNE	NIEVRE	58253	SAINTE-MARIE	FRGR0225	04024520	24,6
BOURGOGNE	NIEVRE	58258	SAINT-OUEN-SUR-LOIRE	FRGR2014	04024515	24
BOURGOGNE	NIEVRE	58258	SAINT-OUEN-SUR-LOIRE	FRGR0225	04024520	24,6
BOURGOGNE	NIEVRE	58267	SAINT-SAULGE	FRGR0220	04023680	23,2

Région	Département	INSEE Commune	Commune	Code masse d'eau superficielle	Code du qualimètre	Concentration en nitrates (percentile 90 en 2010-2011, mg/l)
BOURGOGNE	NIEVRE	58269	SAINT-SULPICE	FRGR0228	04025010	22
BOURGOGNE	NIEVRE	58269	SAINT-SULPICE	FRGR0225	04024520	24,6
BOURGOGNE	NIEVRE	58273	SAUVIGNY-LES-BOIS	FRGR0225	04024520	24,6
BOURGOGNE	NIEVRE	58275	SAXI-BOURDON	FRGR0220	04023680	23,2
BOURGOGNE	NIEVRE	58279	SICHAMPS	FRGR0228	04025010	22
BOURGOGNE	NIEVRE	58280	SOUGY-SUR-LOIRE	FRGR2014	04024515	24
BOURGOGNE	NIEVRE	58285	TAMNAY-EN-BAZOIS	FRGR0213b	04023350	24
BOURGOGNE	NIEVRE	58291	THIANGES	FRGR0221	04023780	30,8
BOURGOGNE	NIEVRE	58292	TINTURY	FRGR0213b	04023350	24
BOURGOGNE	NIEVRE	58292	TINTURY	FRGR0220	04023680	23,2
BOURGOGNE	NIEVRE	58297	TROIS-VEVRES	FRGR2014	04024515	24
BOURGOGNE	NIEVRE	58297	TROIS-VEVRES	FRGR0225	04024520	24,6
BOURGOGNE	NIEVRE	58297	TROIS-VEVRES	FRGR0221	04023780	30,8
BOURGOGNE	NIEVRE	58300	URZY	FRGR0228	04025010	22
BOURGOGNE	NIEVRE	58306	VERNEUIL	FRGR0221	04023780	30,8
BOURGOGNE	NIEVRE	58311	VILLE-LANGY	FRGR0221	04023780	30,8
BOURGOGNE	SAONE-ET-LOIRE	71006	AMANZE	FRGR1813	04016330	19,2
BOURGOGNE	SAONE-ET-LOIRE	71185	DYO	FRGR1813	04016330	19,2
BOURGOGNE	SAONE-ET-LOIRE	71200	FLEURY-LA-MONTAGNE	FRGR0186	04015300	18,8
BOURGOGNE	SAONE-ET-LOIRE	71337	OYE	FRGR1813	04016330	19,2
BOURGOGNE	SAONE-ET-LOIRE	71342	PARAY-LE-MONIAL	FRGR1842	04016555	26,3
BOURGOGNE	SAONE-ET-LOIRE	71354	POISSON	FRGR1813	04016330	19,2
BOURGOGNE	SAONE-ET-LOIRE	71361	PRIZY	FRGR1813	04016330	19,2
BOURGOGNE	SAONE-ET-LOIRE	71393	SAINT-BONNET-DE-CRAY	FRGR0186	04015300	18,8
BOURGOGNE	SAONE-ET-LOIRE	71399	SAINT-CHRISTOPHE-EN-BRIONNAIS	FRGR1813	04016330	19,2
BOURGOGNE	SAONE-ET-LOIRE	71421	SAINT-GERMAIN-EN-BRIONNAIS	FRGR1813	04016330	19,2
BOURGOGNE	SAONE-ET-LOIRE	71433	SAINT-JULIEN-DE-CIVRY	FRGR1813	04016330	19,2
BOURGOGNE	SAONE-ET-LOIRE	71483	SAINT-SYMPHORIEN-DES-BOIS	FRGR1813	04016330	19,2
BOURGOGNE	SAONE-ET-LOIRE	71553	VAREILLES	FRGR1813	04016330	19,2
BOURGOGNE	SAONE-ET-LOIRE	71554	VARENNE-L'ARCONCE	FRGR1813	04016330	19,2
BOURGOGNE	SAONE-ET-LOIRE	71588	VITRY-EN-CHAROLLAIS	FRGR1842	04016555	26,3
CENTRE	CHER	18001	ACHERES	FRGR0341	04068470	18,1
CENTRE	CHER	18001	ACHERES	FRGR0341	04068550	18,4
CENTRE	CHER	18001	ACHERES	FRGR2132	04066860	24
CENTRE	CHER	18004	ALLOGNY	FRGR2132	04066860	24
CENTRE	CHER	18005	ALLOUIS	FRGR0315b	04067200	40,8

Région	Département	INSEE Commune	Commune	Code masse d'eau superficielle	Code du qualimètre	Concentration en nitrates (percentile 90 en 2010-2011, mg/l)
CENTRE	CHER	18005	ALLOUIS	FRGR0315b	04065800	46,4
CENTRE	CHER	18007	APREMONT-SUR-ALLIER	FRGR0289	04046295	43
CENTRE	CHER	18009	ARCOMPS	FRGR0333c	04067300	22,2
CENTRE	CHER	18010	ARDENAIS	FRGR1925	04067307	20
CENTRE	CHER	18010	ARDENAIS	FRGR0333c	04067300	22,2
CENTRE	CHER	18014	ASSIGNY	FRGR0336	04068270	30,9
CENTRE	CHER	18014	ASSIGNY	FRGR0295	04048550	22
CENTRE	CHER	18014	ASSIGNY	FRGR1008	04047650	19
CENTRE	CHER	18022	BARLIEU	FRGR0297	04049250	29
CENTRE	CHER	18022	BARLIEU	FRGR0335	04068420	30
CENTRE	CHER	18022	BARLIEU	FRGR0295	04048550	22
CENTRE	CHER	18024	BEDDES	FRGR0338	04067319	24,8
CENTRE	CHER	18024	BEDDES	FRGR1925	04067307	20
CENTRE	CHER	18029	BESSAIS-LE-FROMENTAL	FRGR0331a	04066500	45
CENTRE	CHER	18029	BESSAIS-LE-FROMENTAL	FRGR0331a	04066200	48,7
CENTRE	CHER	18030	BLANCAFORT	FRGR0297	04049250	29
CENTRE	CHER	18030	BLANCAFORT	FRGR0335	04068420	30
CENTRE	CHER	18031	BLET	FRGR0330	04065710	35
CENTRE	CHER	18031	BLET	FRGR0331a	04066200	48,7
CENTRE	CHER	18031	BLET	FRGR0331a	04066500	45
CENTRE	CHER	18037	BRINON-SUR-SAULDRE	FRGR0341	04068550	18,4
CENTRE	CHER	18037	BRINON-SUR-SAULDRE	FRGR0335	04068420	30
CENTRE	CHER	18037	BRINON-SUR-SAULDRE	FRGR0341	04068470	18,1
CENTRE	CHER	18041	LA CELETTE	FRGR0149	04065000	20,4
CENTRE	CHER	18043	LA CELLE-CONDE	FRGR0334a	04067350	36,2
CENTRE	CHER	18043	LA CELLE-CONDE	FRGR0340a	04067625	36
CENTRE	CHER	18047	LA CHAPELLE-D'ANGILLON	FRGR0341	04068550	18,4
CENTRE	CHER	18047	LA CHAPELLE-D'ANGILLON	FRGR0341	04068470	18,1
CENTRE	CHER	18048	LA CHAPELLE-HUGON	FRGR0289	04046295	43
CENTRE	CHER	18051	LA CHAPELOTTE	FRGR0336	04068270	30,9
CENTRE	CHER	18051	LA CHAPELOTTE	FRGR0342	04068410	23
CENTRE	CHER	18052	CHARENTON-DU-CHER	FRGR0331a	04066500	45
CENTRE	CHER	18052	CHARENTON-DU-CHER	FRGR0331a	04066200	48,7
CENTRE	CHER	18052	CHARENTON-DU-CHER	FRGR0328	04063550	26,4
CENTRE	CHER	18054	CHARLY	FRGR0330	04065710	35
CENTRE	CHER	18054	CHARLY	FRGR0331a	04066500	45

Région	Département	INSEE Commune	Commune	Code masse d'eau superficielle	Code du qualimètre	Concentration en nitrates (percentile 90 en 2010-2011, mg/l)
CENTRE	CHER	18054	CHARLY	FRGR0331a	04066200	48,7
CENTRE	CHER	18057	CHATEAUMEILLANT	FRGR0338	04067319	24,8
CENTRE	CHER	18059	LE CHATELET	FRGR0333c	04067300	22,2
CENTRE	CHER	18059	LE CHATELET	FRGR1925	04067307	20
CENTRE	CHER	18062	LE CHAUTAY	FRGR0289	04046295	43
CENTRE	CHER	18067	CLEMONT	FRGR0342	04068410	23
CENTRE	CHER	18067	CLEMONT	FRGR0335	04068420	30
CENTRE	CHER	18069	COLOMBIERS	FRGR0328	04063550	26,4
CENTRE	CHER	18069	COLOMBIERS	FRGR0149	04065000	20,4
CENTRE	CHER	18070	CONCRESSAULT	FRGR0335	04068420	30
CENTRE	CHER	18075	COURS-LES-BARRES	FRGR0289	04046295	43
CENTRE	CHER	18075	COURS-LES-BARRES	FRGR0007a	04046800	25,6
CENTRE	CHER	18076	COUST	FRGR0328	04063550	26,4
CENTRE	CHER	18076	COUST	FRGR0149	04065000	20,4
CENTRE	CHER	18080	CROISY	FRGR0330	04065710	35
CENTRE	CHER	18080	CROISY	FRGR0289	04046295	43
CENTRE	CHER	18082	CUFFY	FRGR0289	04046295	43
CENTRE	CHER	18082	CUFFY	FRGR0007a	04046800	25,6
CENTRE	CHER	18083	CULAN	FRGR0333c	04067300	22,2
CENTRE	CHER	18083	CULAN	FRGR1925	04067307	20
CENTRE	CHER	18084	DAMPIERRE-EN-CROT	FRGR0342	04068410	23
CENTRE	CHER	18084	DAMPIERRE-EN-CROT	FRGR0335	04068420	30
CENTRE	CHER	18085	DAMPIERRE-EN-GRACAY	FRGR0344	04070208	40,2
CENTRE	CHER	18085	DAMPIERRE-EN-GRACAY	FRGR0334b	04067700	42,6
CENTRE	CHER	18086	DREVANT	FRGR0149	04065000	20,4
CENTRE	CHER	18086	DREVANT	FRGR0328	04063550	26,4
CENTRE	CHER	18089	EPINEUIL-LE-FLEURIEL	FRGR0149	04065000	20,4
CENTRE	CHER	18091	FARGES-ALLICHAMPS	FRGR0149	04065000	20,4
CENTRE	CHER	18093	FAVERDINES	FRGR0333c	04067300	22,2
CENTRE	CHER	18095	FLAVIGNY	FRGR0330	04065710	35
CENTRE	CHER	18100	GENOUILLY	FRGR0344	04070208	40,2
CENTRE	CHER	18106	GROSSOUVRE	FRGR0289	04046295	43
CENTRE	CHER	18109	HENRICHEMONT	FRGR0341	04068470	18,1
CENTRE	CHER	18109	HENRICHEMONT	FRGR0341	04068550	18,4
CENTRE	CHER	18112	IDS-SAINT-ROCH	FRGR0333c	04067300	22,2
CENTRE	CHER	18113	IGNOL	FRGR0330	04065710	35

Région	Département	INSEE Commune	Commune	Code masse d'eau superficielle	Code du qualimètre	Concentration en nitrates (percentile 90 en 2010-2011, mg/l)
CENTRE	CHER	18113	IGNOL	FRGR0289	04046295	43
CENTRE	CHER	18115	IVOY-LE-PRE	FRGR0342	04068410	23
CENTRE	CHER	18115	IVOY-LE-PRE	FRGR0341	04068550	18,4
CENTRE	CHER	18115	IVOY-LE-PRE	FRGR0341	04068470	18,1
CENTRE	CHER	18117	JARS	FRGR0336	04068270	30,9
CENTRE	CHER	18117	JARS	FRGR0342	04068410	23
CENTRE	CHER	18118	JOUET-SUR-L'AUBOIS	FRGR0289	04046295	43
CENTRE	CHER	18118	JOUET-SUR-L'AUBOIS	FRGR0007a	04046800	25,6
CENTRE	CHER	18127	LIGNIERES	FRGR0334a	04067350	36,2
CENTRE	CHER	18130	LOYE-SUR-ARNON	FRGR0333c	04067300	22,2
CENTRE	CHER	18135	MAISONNAIS	FRGR1925	04067307	20
CENTRE	CHER	18135	MAISONNAIS	FRGR0338	04067319	24,8
CENTRE	CHER	18135	MAISONNAIS	FRGR0333c	04067300	22,2
CENTRE	CHER	18136	MARCAIS	FRGR0333c	04067300	22,2
CENTRE	CHER	18139	MARSEILLES-LES-AUBIGNY	FRGR0290	04046545	36,5
CENTRE	CHER	18139	MARSEILLES-LES-AUBIGNY	FRGR0290	04046600	39
CENTRE	CHER	18139	MARSEILLES-LES-AUBIGNY	FRGR0289	04046295	43
CENTRE	CHER	18139	MARSEILLES-LES-AUBIGNY	FRGR0007a	04046800	25,6
CENTRE	CHER	18144	MENETOU-RATEL	FRGR0336	04068270	30,9
CENTRE	CHER	18144	MENETOU-RATEL	FRGR2153	04046621	50
CENTRE	CHER	18145	MENETOU-SALON	FRGR2116	04066760	42
CENTRE	CHER	18145	MENETOU-SALON	FRGR0341	04068550	18,4
CENTRE	CHER	18145	MENETOU-SALON	FRGR2132	04066860	24
CENTRE	CHER	18145	MENETOU-SALON	FRGR0341	04068470	18,1
CENTRE	CHER	18147	MENETREOL-SUR-SAUDRE	FRGR0341	04068550	18,4
CENTRE	CHER	18147	MENETREOL-SUR-SAUDRE	FRGR0341	04068470	18,1
CENTRE	CHER	18149	MERY-ES-BOIS	FRGR0341	04068550	18,4
CENTRE	CHER	18149	MERY-ES-BOIS	FRGR0341	04068470	18,1
CENTRE	CHER	18150	MERY-SUR-CHER	FRGR0150a	04068010	28,9
CENTRE	CHER	18153	MORLAC	FRGR1925	04067307	20
CENTRE	CHER	18153	MORLAC	FRGR0333c	04067300	22,2
CENTRE	CHER	18155	MORNAY-SUR-ALLIER	FRGR0289	04046295	43
CENTRE	CHER	18159	NANCAY	FRGR0341	04068470	18,1
CENTRE	CHER	18159	NANCAY	FRGR0341	04068550	18,4
CENTRE	CHER	18160	NERONDES	FRGR0290	04046545	36,5
CENTRE	CHER	18160	NERONDES	FRGR0330	04065710	35

Région	Département	INSEE Commune	Commune	Code masse d'eau superficielle	Code du qualitomètre	Concentration en nitrates (percentile 90 en 2010-2011, mg/l)
CENTRE	CHER	18160	NERONDES	FRGR0290	04046600	39
CENTRE	CHER	18160	NERONDES	FRGR0289	04046295	43
CENTRE	CHER	18162	NEUILLY-EN-SANCERRE	FRGR0336	04068270	30,9
CENTRE	CHER	18163	NEUVY-DEUX-CLOCHERS	FRGR0336	04068270	30,9
CENTRE	CHER	18163	NEUVY-DEUX-CLOCHERS	FRGR0290	04046545	36,5
CENTRE	CHER	18163	NEUVY-DEUX-CLOCHERS	FRGR0290	04046600	39
CENTRE	CHER	18163	NEUVY-DEUX-CLOCHERS	FRGR2153	04046621	50
CENTRE	CHER	18168	LE NOYER	FRGR0336	04068270	30,9
CENTRE	CHER	18168	LE NOYER	FRGR0342	04068410	23
CENTRE	CHER	18169	NOZIERES	FRGR0149	04065000	20,4
CENTRE	CHER	18171	ORCENAI	FRGR0333c	04067300	22,2
CENTRE	CHER	18175	OUROUER-LES-BOURDELINS	FRGR0330	04065710	35
CENTRE	CHER	18175	OUROUER-LES-BOURDELINS	FRGR0289	04046295	43
CENTRE	CHER	18176	PARASSY	FRGR2116	04066760	42
CENTRE	CHER	18176	PARASSY	FRGR2140	04066730	50
CENTRE	CHER	18176	PARASSY	FRGR0341	04068550	18,4
CENTRE	CHER	18176	PARASSY	FRGR0341	04068470	18,1
CENTRE	CHER	18178	LA PERCHE	FRGR0149	04065000	20,4
CENTRE	CHER	18183	LE PONDY	FRGR0331a	04066500	45
CENTRE	CHER	18183	LE PONDY	FRGR0331a	04066200	48,7
CENTRE	CHER	18187	PREVERANGES	FRGR0401	04089200	18,3
CENTRE	CHER	18187	PREVERANGES	FRGR0339	04067283	20,4
CENTRE	CHER	18189	QUANTILLY	FRGR2132	04066860	24
CENTRE	CHER	18192	REIGNY	FRGR1925	04067307	20
CENTRE	CHER	18192	REIGNY	FRGR0333c	04067300	22,2
CENTRE	CHER	18193	REZAY	FRGR0334a	04067350	36,2
CENTRE	CHER	18193	REZAY	FRGR0338	04067319	24,8
CENTRE	CHER	18193	REZAY	FRGR0333c	04067300	22,2
CENTRE	CHER	18196	SAINT-AIGNAN-DES-NOYERS	FRGR0331a	04066500	45
CENTRE	CHER	18196	SAINT-AIGNAN-DES-NOYERS	FRGR0289	04046295	43
CENTRE	CHER	18196	SAINT-AIGNAN-DES-NOYERS	FRGR0331a	04066200	48,7
CENTRE	CHER	18203	SAINT-CHRISTOPHE-LE-CHAUDRY	FRGR0333c	04067300	22,2
CENTRE	CHER	18208	SAINTE-GEMME-EN-SANCERROIS	FRGR0336	04068270	30,9
CENTRE	CHER	18210	SAINTE-GEORGES-SUR-LA-PREE	FRGR0334b	04067700	42,6
CENTRE	CHER	18210	SAINTE-GEORGES-SUR-LA-PREE	FRGR0150a	04068010	28,9
CENTRE	CHER	18211	SAINTE-GEORGES-SUR-MOULON	FRGR2132	04066860	24

Région	Département	INSEE Commune	Commune	Code masse d'eau superficielle	Code du qualimètre	Concentration en nitrates (percentile 90 en 2010-2011, mg/l)
CENTRE	CHER	18215	SAINT-HILAIRE-DE-GONDILLY	FRGR0290	04046545	36,5
CENTRE	CHER	18215	SAINT-HILAIRE-DE-GONDILLY	FRGR0290	04046600	39
CENTRE	CHER	18215	SAINT-HILAIRE-DE-GONDILLY	FRGR0289	04046295	43
CENTRE	CHER	18216	SAINT-HILAIRE-EN-LIGNIERES	FRGR0334a	04067350	36,2
CENTRE	CHER	18216	SAINT-HILAIRE-EN-LIGNIERES	FRGR0340a	04067625	36
CENTRE	CHER	18217	SAINT-JEANVRIN	FRGR1925	04067307	20
CENTRE	CHER	18217	SAINT-JEANVRIN	FRGR0338	04067319	24,8
CENTRE	CHER	18219	SAINT-LAURENT	FRGR0315b	04067200	40,8
CENTRE	CHER	18219	SAINT-LAURENT	FRGR0315b	04065800	46,4
CENTRE	CHER	18223	SAINT-MARTIN-D'AUXIGNY	FRGR2132	04066860	24
CENTRE	CHER	18225	SAINT-MAUR	FRGR1925	04067307	20
CENTRE	CHER	18225	SAINT-MAUR	FRGR0338	04067319	24,8
CENTRE	CHER	18227	SAINTE-MONTAINE	FRGR0342	04068410	23
CENTRE	CHER	18227	SAINTE-MONTAINE	FRGR0335	04068420	30
CENTRE	CHER	18227	SAINTE-MONTAINE	FRGR0341	04068470	18,1
CENTRE	CHER	18227	SAINTE-MONTAINE	FRGR0341	04068550	18,4
CENTRE	CHER	18229	SAINT-PALAIS	FRGR0341	04068550	18,4
CENTRE	CHER	18229	SAINT-PALAIS	FRGR0341	04068470	18,1
CENTRE	CHER	18229	SAINT-PALAIS	FRGR2132	04066860	24
CENTRE	CHER	18230	SAINT-PIERRE-LES-BOIS	FRGR1925	04067307	20
CENTRE	CHER	18230	SAINT-PIERRE-LES-BOIS	FRGR0333c	04067300	22,2
CENTRE	CHER	18231	SAINT-PIERRE-LES-ETIEUX	FRGR0328	04063550	26,4
CENTRE	CHER	18232	SAINT-PRIEST-LA-MARCHE	FRGR0339	04067283	20,4
CENTRE	CHER	18234	SAINT-SATURNIN	FRGR0339	04067283	20,4
CENTRE	CHER	18234	SAINT-SATURNIN	FRGR0338	04067319	24,8
CENTRE	CHER	18234	SAINT-SATURNIN	FRGR1925	04067307	20
CENTRE	CHER	18236	SAINT-SYMPHORIEN	FRGR0149	04065000	20,4
CENTRE	CHER	18242	SANCOINS	FRGR0289	04046295	43
CENTRE	CHER	18242	SANCOINS	FRGR0331a	04066200	48,7
CENTRE	CHER	18242	SANCOINS	FRGR0331a	04066500	45
CENTRE	CHER	18243	SANTRANGES	FRGR0295	04048550	22
CENTRE	CHER	18243	SANTRANGES	FRGR1008	04047650	19
CENTRE	CHER	18246	SAVIGNY-EN-SANCERRE	FRGR0336	04068270	30,9
CENTRE	CHER	18246	SAVIGNY-EN-SANCERRE	FRGR0295	04048550	22
CENTRE	CHER	18246	SAVIGNY-EN-SANCERRE	FRGR1008	04047650	19
CENTRE	CHER	18249	SENS-BEAUJEU	FRGR0336	04068270	30,9

Région	Département	INSEE Commune	Commune	Code masse d'eau superficielle	Code du qualimètre	Concentration en nitrates (percentile 90 en 2010-2011, mg/l)
CENTRE	CHER	18252	SIDIAILLES	FRGR1925	04067307	20
CENTRE	CHER	18252	SIDIAILLES	FRGR0339	04067283	20,4
CENTRE	CHER	18252	SIDIAILLES	FRGR0333c	04067300	22,2
CENTRE	CHER	18256	SUBLIGNY	FRGR0336	04068270	30,9
CENTRE	CHER	18259	SURY-ES-BOIS	FRGR0336	04068270	30,9
CENTRE	CHER	18259	SURY-ES-BOIS	FRGR0295	04048550	22
CENTRE	CHER	18259	SURY-ES-BOIS	FRGR0335	04068420	30
CENTRE	CHER	18259	SURY-ES-BOIS	FRGR1008	04047650	19
CENTRE	CHER	18260	TENDRON	FRGR0330	04065710	35
CENTRE	CHER	18260	TENDRON	FRGR0289	04046295	43
CENTRE	CHER	18263	THENIOUX	FRGR0150a	04068010	28,9
CENTRE	CHER	18264	THOU	FRGR0336	04068270	30,9
CENTRE	CHER	18265	TORTERON	FRGR0289	04046295	43
CENTRE	CHER	18265	TORTERON	FRGR0007a	04046800	25,6
CENTRE	CHER	18266	TOUCHAY	FRGR0334a	04067350	36,2
CENTRE	CHER	18266	TOUCHAY	FRGR0338	04067319	24,8
CENTRE	CHER	18266	TOUCHAY	FRGR0333c	04067300	22,2
CENTRE	CHER	18269	VAILLY-SUR-SAULDRE	FRGR0336	04068270	30,9
CENTRE	CHER	18269	VAILLY-SUR-SAULDRE	FRGR0335	04068420	30
CENTRE	CHER	18269	VAILLY-SUR-SAULDRE	FRGR0295	04048550	22
CENTRE	CHER	18270	VALLENAY	FRGR0149	04065000	20,4
CENTRE	CHER	18278	VESDUN	FRGR0333c	04067300	22,2
CENTRE	CHER	18279	VIERZON	FRGR0315b	04067200	40,8
CENTRE	CHER	18279	VIERZON	FRGR0315b	04065800	46,4
CENTRE	CHER	18279	VIERZON	FRGR0334b	04067700	42,6
CENTRE	CHER	18279	VIERZON	FRGR0150a	04068010	28,9
CENTRE	CHER	18279	VIERZON	FRGR0149	04065000	20,4
CENTRE	CHER	18281	VIGNOUX-SUR-BARANGEON	FRGR0315b	04067200	40,8
CENTRE	CHER	18281	VIGNOUX-SUR-BARANGEON	FRGR0315b	04065800	46,4
CENTRE	CHER	18284	VILLEGON	FRGR0336	04068270	30,9
CENTRE	CHER	18284	VILLEGON	FRGR0342	04068410	23
CENTRE	CHER	18284	VILLEGON	FRGR0335	04068420	30
CENTRE	INDRE	36004	ANJOUIN	FRGR0344	04070208	40,2
CENTRE	INDRE	36008	ARPHEUILLES	FRGR0351b	04074300	29,7
CENTRE	INDRE	36009	ARTHON	FRGR0407	04091250	18,3
CENTRE	INDRE	36010	AZAY-LE-FERRON	FRGR0426	04096800	20,1

Région	Département	INSEE Commune	Commune	Code masse d'eau superficielle	Code du qualimètre	Concentration en nitrates (percentile 90 en 2010-2011, mg/l)
CENTRE	INDRE	36011	BAGNEUX	FRGR0344	04070208	40,2
CENTRE	INDRE	36011	BAGNEUX	FRGR0346	04070211	52,9
CENTRE	INDRE	36015	BEAULIEU	FRGR0422	04096345	18,2
CENTRE	INDRE	36017	LA BERTHENOUX	FRGR0340a	04067625	36
CENTRE	INDRE	36017	LA BERTHENOUX	FRGR0352	04072875	39,7
CENTRE	INDRE	36017	LA BERTHENOUX	FRGR0338	04067319	24,8
CENTRE	INDRE	36020	BONNEUIL	FRGR0422	04096345	18,2
CENTRE	INDRE	36022	BOUESSE	FRGR0407	04091250	18,3
CENTRE	INDRE	36030	BUXIERES-D'AILLAC	FRGR0407	04091250	18,3
CENTRE	INDRE	36034	CHABRIS	FRGR0347b	04070230	36,2
CENTRE	INDRE	36034	CHABRIS	FRGR0345	04070240	40,9
CENTRE	INDRE	36034	CHABRIS	FRGR0344	04070208	40,2
CENTRE	INDRE	36034	CHABRIS	FRGR0346	04070211	52,9
CENTRE	INDRE	36034	CHABRIS	FRGR0150b	04068200	30,5
CENTRE	INDRE	36034	CHABRIS	FRGR0150a	04068010	28,9
CENTRE	INDRE	36035	CHAILLAC	FRGR0422	04096345	18,2
CENTRE	INDRE	36038	CHAMPILLET	FRGR0352	04072875	39,7
CENTRE	INDRE	36042	CHASSENEUIL	FRGR0407	04091250	18,3
CENTRE	INDRE	36045	CHATILLON-SUR-INDRE	FRGR0351b	04074300	29,7
CENTRE	INDRE	36048	CHAVIN	FRGR0407	04091250	18,3
CENTRE	INDRE	36055	CLION	FRGR0351b	04074300	29,7
CENTRE	INDRE	36058	CONCREMIERS	FRGR0424	04096590	23
CENTRE	INDRE	36068	DUN-LE-POELIER	FRGR0344	04070208	40,2
CENTRE	INDRE	36068	DUN-LE-POELIER	FRGR0150a	04068010	28,9
CENTRE	INDRE	36072	FAVEROLLES	FRGR2147	04070280	19,9
CENTRE	INDRE	36073	FEUSINES	FRGR0352	04072875	39,7
CENTRE	INDRE	36073	FEUSINES	FRGR0349	04072840	20,5
CENTRE	INDRE	36074	FLERE-LA-RIVIERE	FRGR0351b	04074300	29,7
CENTRE	INDRE	36077	FONTGUENAND	FRGR0345	04070240	40,9
CENTRE	INDRE	36080	FREDILLE	FRGR2051	04074215	39,9
CENTRE	INDRE	36080	FREDILLE	FRGR1545	04070215	25,4
CENTRE	INDRE	36082	GEHEE	FRGR1546	04070221	57,3
CENTRE	INDRE	36082	GEHEE	FRGR1545	04070215	25,4
CENTRE	INDRE	36086	HEUGNES	FRGR2051	04074215	39,9
CENTRE	INDRE	36086	HEUGNES	FRGR1545	04070215	25,4
CENTRE	INDRE	36087	INGRANDES	FRGR0424	04096590	23

Région	Département	INSEE Commune	Commune	Code masse d'eau superficielle	Code du qualimètre	Concentration en nitrates (percentile 90 en 2010-2011, mg/l)
CENTRE	INDRE	36089	JEU-LES-BOIS	FRGR0407	04091250	18,3
CENTRE	INDRE	36090	JEU-MALOCHES	FRGR1545	04070215	25,4
CENTRE	INDRE	36092	LANGE	FRGR1546	04070221	57,3
CENTRE	INDRE	36092	LANGE	FRGR0347a	04465000	43,2
CENTRE	INDRE	36092	LANGE	FRGR1545	04070215	25,4
CENTRE	INDRE	36095	LIGNEROLLES	FRGR0352	04072875	39,7
CENTRE	INDRE	36095	LIGNEROLLES	FRGR0338	04067319	24,8
CENTRE	INDRE	36096	LINGE	FRGR1983	04096745	26,8
CENTRE	INDRE	36100	LOUROUER-SAINT-LAURENT	FRGR0352	04072875	39,7
CENTRE	INDRE	36101	LUANT	FRGR0407	04091250	18,3
CENTRE	INDRE	36103	LUCAY-LE-MALE	FRGR0347a	04465000	43,2
CENTRE	INDRE	36105	LUREUIL	FRGR1983	04096745	26,8
CENTRE	INDRE	36107	LYE	FRGR0345	04070240	40,9
CENTRE	INDRE	36107	LYE	FRGR0150b	04068200	30,5
CENTRE	INDRE	36108	LYS-SAINT-GEORGES	FRGR0407	04091250	18,3
CENTRE	INDRE	36110	MAILLET	FRGR0407	04091250	18,3
CENTRE	INDRE	36111	MALICORNAY	FRGR0407	04091250	18,3
CENTRE	INDRE	36113	MARTIZAY	FRGR1983	04096745	26,8
CENTRE	INDRE	36113	MARTIZAY	FRGR0426	04096800	20,1
CENTRE	INDRE	36115	MENETOU-SUR-NAHON	FRGR0345	04070240	40,9
CENTRE	INDRE	36115	MENETOU-SUR-NAHON	FRGR0347b	04070230	36,2
CENTRE	INDRE	36120	MERS-SUR-INDRE	FRGR0340a	04067625	36
CENTRE	INDRE	36129	MONTIPOURET	FRGR0352	04072875	39,7
CENTRE	INDRE	36129	MONTIPOURET	FRGR0340a	04067625	36
CENTRE	INDRE	36130	MONTLEVICQ	FRGR0352	04072875	39,7
CENTRE	INDRE	36131	MOSNAY	FRGR0407	04091250	18,3
CENTRE	INDRE	36132	LA MOTTE-FEUILLY	FRGR0352	04072875	39,7
CENTRE	INDRE	36132	LA MOTTE-FEUILLY	FRGR0349	04072840	20,5
CENTRE	INDRE	36134	MOUHET	FRGR0422	04096345	18,2
CENTRE	INDRE	36136	MURS	FRGR0351b	04074300	29,7
CENTRE	INDRE	36138	NERET	FRGR0352	04072875	39,7
CENTRE	INDRE	36138	NERET	FRGR0338	04067319	24,8
CENTRE	INDRE	36143	NOHANT-VIC	FRGR0340a	04067625	36
CENTRE	INDRE	36143	NOHANT-VIC	FRGR0352	04072875	39,7
CENTRE	INDRE	36154	LE PECHEREAU	FRGR0407	04091250	18,3
CENTRE	INDRE	36156	PERASSAY	FRGR0349	04072840	20,5

Région	Département	INSEE Commune	Commune	Code masse d'eau superficielle	Code du qualimètre	Concentration en nitrates (percentile 90 en 2010-2011, mg/l)
CENTRE	INDRE	36161	LE PONT-CHRETIEN-CHABENET	FRGR0407	04091250	18,3
CENTRE	INDRE	36163	POULIGNY-NOTRE-DAME	FRGR0349	04072840	20,5
CENTRE	INDRE	36164	POULIGNY-SAINT-MARTIN	FRGR0349	04072840	20,5
CENTRE	INDRE	36166	PREAUX	FRGR0351b	04074300	29,7
CENTRE	INDRE	36169	PRUNIERS	FRGR0340a	04067625	36
CENTRE	INDRE	36180	SAINT-AOUT	FRGR0340a	04067625	36
CENTRE	INDRE	36184	SAINT-CHARTIER	FRGR0340a	04067625	36
CENTRE	INDRE	36184	SAINT-CHARTIER	FRGR0352	04072875	39,7
CENTRE	INDRE	36186	SAINT-CHRISTOPHE-EN-BOUCHERIE	FRGR0334a	04067350	36,2
CENTRE	INDRE	36186	SAINT-CHRISTOPHE-EN-BOUCHERIE	FRGR0340a	04067625	36
CENTRE	INDRE	36186	SAINT-CHRISTOPHE-EN-BOUCHERIE	FRGR0352	04072875	39,7
CENTRE	INDRE	36186	SAINT-CHRISTOPHE-EN-BOUCHERIE	FRGR0338	04067319	24,8
CENTRE	INDRE	36188	SAINT-CYRAN-DU-JAMBOT	FRGR0351b	04074300	29,7
CENTRE	INDRE	36194	SAINT-GENOU	FRGR2051	04074215	39,9
CENTRE	INDRE	36194	SAINT-GENOU	FRGR0351a	04074200	32
CENTRE	INDRE	36194	SAINT-GENOU	FRGR0351b	04074300	29,7
CENTRE	INDRE	36197	SAINT-HILAIRE-SUR-BENAIZE	FRGR0424	04096590	23
CENTRE	INDRE	36200	SAINT-MARCEL	FRGR0407	04091250	18,3
CENTRE	INDRE	36203	SAINT-MEDARD	FRGR0351b	04074300	29,7
CENTRE	INDRE	36208	SAINTE-SEVERE-SUR-INDRE	FRGR0352	04072875	39,7
CENTRE	INDRE	36208	SAINTE-SEVERE-SUR-INDRE	FRGR0349	04072840	20,5
CENTRE	INDRE	36214	SAZERAY	FRGR0349	04072840	20,5
CENTRE	INDRE	36216	SELLES-SUR-NAHON	FRGR1545	04070215	25,4
CENTRE	INDRE	36219	TENDU	FRGR0407	04091250	18,3
CENTRE	INDRE	36221	THEVET-SAINT-JULIEN	FRGR0352	04072875	39,7
CENTRE	INDRE	36221	THEVET-SAINT-JULIEN	FRGR0338	04067319	24,8
CENTRE	INDRE	36223	TILLY	FRGR0422	04096345	18,2
CENTRE	INDRE	36225	LE TRANGER	FRGR0351b	04074300	29,7
CENTRE	INDRE	36227	URCIERS	FRGR0352	04072875	39,7
CENTRE	INDRE	36227	URCIERS	FRGR0338	04067319	24,8
CENTRE	INDRE	36228	VALENCAY	FRGR0345	04070240	40,9
CENTRE	INDRE	36228	VALENCAY	FRGR0347b	04070230	36,2
CENTRE	INDRE	36228	VALENCAY	FRGR0347a	04465000	43,2
CENTRE	INDRE	36228	VALENCAY	FRGR0346	04070211	52,9
CENTRE	INDRE	36229	VARENNES-SUR-FOUZON	FRGR0345	04070240	40,9
CENTRE	INDRE	36229	VARENNES-SUR-FOUZON	FRGR0347b	04070230	36,2

Région	Département	INSEE Commune	Commune	Code masse d'eau superficielle	Code du qualitomètre	Concentration en nitrates (percentile 90 en 2010-2011, mg/l)
CENTRE	INDRE	36231	VELLES	FRGR0350b	04074000	32
CENTRE	INDRE	36231	VELLES	FRGR0407	04091250	18,3
CENTRE	INDRE	36231	VELLES	FRGR0350b	04072950	23,2
CENTRE	INDRE	36233	LA VERNELLE	FRGR0345	04070240	40,9
CENTRE	INDRE	36233	LA VERNELLE	FRGR0150b	04068200	30,5
CENTRE	INDRE	36234	VERNEUIL-SUR-IGNERAIE	FRGR0352	04072875	39,7
CENTRE	INDRE	36234	VERNEUIL-SUR-IGNERAIE	FRGR0340a	04067625	36
CENTRE	INDRE	36235	VEUIL	FRGR0347a	04465000	43,2
CENTRE	INDRE	36236	VICQ-EXEMPLET	FRGR0338	04067319	24,8
CENTRE	INDRE	36237	VICQ-SUR-NAHON	FRGR0347a	04465000	43,2
CENTRE	INDRE	36237	VICQ-SUR-NAHON	FRGR0346	04070211	52,9
CENTRE	INDRE	36237	VICQ-SUR-NAHON	FRGR1546	04070221	57,3
CENTRE	INDRE	36244	VILLENTOIS	FRGR2147	04070280	19,9
CENTRE	INDRE-ET-LOIRE	37002	AMBILLOU	FRGR2252	04103910	35
CENTRE	INDRE-ET-LOIRE	37003	AMBOISE	FRGR0311b	04053800	31
CENTRE	INDRE-ET-LOIRE	37003	AMBOISE	FRGR0150c	04072000	28,3
CENTRE	INDRE-ET-LOIRE	37003	AMBOISE	FRGR0150c	04070300	30,4
CENTRE	INDRE-ET-LOIRE	37003	AMBOISE	FRGR2222	04053320	22,3
CENTRE	INDRE-ET-LOIRE	37012	AVON-LES-ROCHES	FRGR0432	04097550	32
CENTRE	INDRE-ET-LOIRE	37020	BEAULIEU-LES-LOCHES	FRGR0351b	04074300	29,7
CENTRE	INDRE-ET-LOIRE	37025	BERTHENAY	FRGR0150c	04072000	28,3
CENTRE	INDRE-ET-LOIRE	37025	BERTHENAY	FRGR0150c	04070300	30,4
CENTRE	INDRE-ET-LOIRE	37026	BETZ-LE-CHATEAU	FRGR0431	04097100	30
CENTRE	INDRE-ET-LOIRE	37026	BETZ-LE-CHATEAU	FRGR0431	04097050	26,7
CENTRE	INDRE-ET-LOIRE	37028	BOSSAY-SUR-CLAISE	FRGR2021	04096755	30
CENTRE	INDRE-ET-LOIRE	37028	BOSSAY-SUR-CLAISE	FRGR0426	04096800	20,1
CENTRE	INDRE-ET-LOIRE	37028	BOSSAY-SUR-CLAISE	FRGR1983	04096745	26,8
CENTRE	INDRE-ET-LOIRE	37033	BOUSSAY	FRGR2021	04096755	30
CENTRE	INDRE-ET-LOIRE	37033	BOUSSAY	FRGR0426	04096800	20,1
CENTRE	INDRE-ET-LOIRE	37036	BRAYE-SUR-MAULNE	FRGR0492c	04108500	41,4
CENTRE	INDRE-ET-LOIRE	37036	BRAYE-SUR-MAULNE	FRGR0492c	04615003	41
CENTRE	INDRE-ET-LOIRE	37036	BRAYE-SUR-MAULNE	FRGR0492c	04110000	34,6
CENTRE	INDRE-ET-LOIRE	37036	BRAYE-SUR-MAULNE	FRGR1039	04108530	18,6
CENTRE	INDRE-ET-LOIRE	37037	BRECHES	FRGR0502	04108490	25
CENTRE	INDRE-ET-LOIRE	37037	BRECHES	FRGR1039	04108530	18,6
CENTRE	INDRE-ET-LOIRE	37038	BREHEMONT	FRGR0351c	04075000	27,6

Région	Département	INSEE Commune	Commune	Code masse d'eau superficielle	Code du qualimètre	Concentration en nitrates (percentile 90 en 2010-2011, mg/l)
CENTRE	INDRE-ET-LOIRE	37039	BRIDORE	FRGR0351b	04074300	29,7
CENTRE	INDRE-ET-LOIRE	37046	CERE-LA-RONDE	FRGR2166	04070395	19,5
CENTRE	INDRE-ET-LOIRE	37049	CHAMBOURG-SUR-INDRE	FRGR0351b	04074300	29,7
CENTRE	INDRE-ET-LOIRE	37053	CHANCEAUX-PRES-LOCHES	FRGR0351b	04074300	29,7
CENTRE	INDRE-ET-LOIRE	37060	CHARGE	FRGR2222	04053320	22,3
CENTRE	INDRE-ET-LOIRE	37061	CHARNIZAY	FRGR2021	04096755	30
CENTRE	INDRE-ET-LOIRE	37061	CHARNIZAY	FRGR0426	04096800	20,1
CENTRE	INDRE-ET-LOIRE	37062	CHATEAU-LA-VALLIERE	FRGR1039	04108530	18,6
CENTRE	INDRE-ET-LOIRE	37064	CHAUMUSSAY	FRGR2021	04096755	30
CENTRE	INDRE-ET-LOIRE	37064	CHAUMUSSAY	FRGR0426	04096800	20,1
CENTRE	INDRE-ET-LOIRE	37067	CHEILLE	FRGR0351c	04075000	27,6
CENTRE	INDRE-ET-LOIRE	37070	CHENONCEAUX	FRGR0150c	04070300	30,4
CENTRE	INDRE-ET-LOIRE	37070	CHENONCEAUX	FRGR0150c	04072000	28,3
CENTRE	INDRE-ET-LOIRE	37070	CHENONCEAUX	FRGR2222	04053320	22,3
CENTRE	INDRE-ET-LOIRE	37073	CHISSEAUX	FRGR0150c	04072000	28,3
CENTRE	INDRE-ET-LOIRE	37073	CHISSEAUX	FRGR2222	04053320	22,3
CENTRE	INDRE-ET-LOIRE	37073	CHISSEAUX	FRGR0150c	04070300	30,4
CENTRE	INDRE-ET-LOIRE	37077	CINQ-MARS-LA-PILE	FRGR0150c	04072000	28,3
CENTRE	INDRE-ET-LOIRE	37077	CINQ-MARS-LA-PILE	FRGR0150c	04070300	30,4
CENTRE	INDRE-ET-LOIRE	37079	CIVRAY-DE-TOURAIN	FRGR0150c	04070300	30,4
CENTRE	INDRE-ET-LOIRE	37079	CIVRAY-DE-TOURAIN	FRGR0150c	04072000	28,3
CENTRE	INDRE-ET-LOIRE	37079	CIVRAY-DE-TOURAIN	FRGR2222	04053320	22,3
CENTRE	INDRE-ET-LOIRE	37081	CLERE-LES-PINS	FRGR2252	04103910	35
CENTRE	INDRE-ET-LOIRE	37084	COUESMES	FRGR1039	04108530	18,6
CENTRE	INDRE-ET-LOIRE	37090	CRISSAY-SUR-MANSE	FRGR0432	04097550	32
CENTRE	INDRE-ET-LOIRE	37091	LA CROIX-EN-TOURAIN	FRGR0150c	04070300	30,4
CENTRE	INDRE-ET-LOIRE	37091	LA CROIX-EN-TOURAIN	FRGR0150c	04072000	28,3
CENTRE	INDRE-ET-LOIRE	37096	DIERRE	FRGR0150c	04070300	30,4
CENTRE	INDRE-ET-LOIRE	37096	DIERRE	FRGR0150c	04072000	28,3
CENTRE	INDRE-ET-LOIRE	37103	ESVES-LE-MOUTIER	FRGR0431	04097100	30
CENTRE	INDRE-ET-LOIRE	37103	ESVES-LE-MOUTIER	FRGR0431	04097050	26,7
CENTRE	INDRE-ET-LOIRE	37108	FERRIERE-SUR-BEAULIEU	FRGR0351b	04074300	29,7
CENTRE	INDRE-ET-LOIRE	37110	FRANCUEIL	FRGR0150c	04070300	30,4
CENTRE	INDRE-ET-LOIRE	37110	FRANCUEIL	FRGR0150c	04072000	28,3
CENTRE	INDRE-ET-LOIRE	37111	GENILLE	FRGR0351b	04074300	29,7
CENTRE	INDRE-ET-LOIRE	37112	GIZEUX	FRGR0452	04103950	21,2

Région	Département	INSEE Commune	Commune	Code masse d'eau superficielle	Code du qualimètre	Concentration en nitrates (percentile 90 en 2010-2011, mg/l)
CENTRE	INDRE-ET-LOIRE	37113	LE GRAND-PRESSIGNY	FRGR0426	04096800	20,1
CENTRE	INDRE-ET-LOIRE	37113	LE GRAND-PRESSIGNY	FRGR2021	04096755	30
CENTRE	INDRE-ET-LOIRE	37122	JOUE-LES-TOURS	FRGR0150c	04070300	30,4
CENTRE	INDRE-ET-LOIRE	37122	JOUE-LES-TOURS	FRGR0150c	04072000	28,3
CENTRE	INDRE-ET-LOIRE	37122	JOUE-LES-TOURS	FRGR0351c	04075000	27,6
CENTRE	INDRE-ET-LOIRE	37124	LARCAY	FRGR0150c	04070300	30,4
CENTRE	INDRE-ET-LOIRE	37124	LARCAY	FRGR0150c	04072000	28,3
CENTRE	INDRE-ET-LOIRE	37124	LARCAY	FRGR0351c	04075000	27,6
CENTRE	INDRE-ET-LOIRE	37128	LIGNIERES-DE-TOURAINES	FRGR0351c	04075000	27,6
CENTRE	INDRE-ET-LOIRE	37131	LIMERAY	FRGR0311b	04053800	31
CENTRE	INDRE-ET-LOIRE	37131	LIMERAY	FRGR1021	04053790	26
CENTRE	INDRE-ET-LOIRE	37132	LOCHES	FRGR0351b	04074300	29,7
CENTRE	INDRE-ET-LOIRE	37132	LOCHES	FRGR2075	04097025	30
CENTRE	INDRE-ET-LOIRE	37133	LOCHE-SUR-INDROIS	FRGR0351b	04074300	29,7
CENTRE	INDRE-ET-LOIRE	37158	MONTREUIL-EN-TOURAINES	FRGR0311b	04053800	31
CENTRE	INDRE-ET-LOIRE	37158	MONTREUIL-EN-TOURAINES	FRGR0312b	04054400	37,2
CENTRE	INDRE-ET-LOIRE	37158	MONTREUIL-EN-TOURAINES	FRGR0312b	04054000	42
CENTRE	INDRE-ET-LOIRE	37158	MONTREUIL-EN-TOURAINES	FRGR1021	04053790	26
CENTRE	INDRE-ET-LOIRE	37161	MOSNES	FRGR2222	04053320	22,3
CENTRE	INDRE-ET-LOIRE	37162	MOUZAY	FRGR2075	04097025	30
CENTRE	INDRE-ET-LOIRE	37163	NAZELLES-NEGRON	FRGR0311b	04053800	31
CENTRE	INDRE-ET-LOIRE	37163	NAZELLES-NEGRON	FRGR1021	04053790	26
CENTRE	INDRE-ET-LOIRE	37165	NEUIL	FRGR0432	04097550	32
CENTRE	INDRE-ET-LOIRE	37165	NEUIL	FRGR0351c	04075000	27,6
CENTRE	INDRE-ET-LOIRE	37168	NEUILLY-LE-BRIGNON	FRGR0426	04096800	20,1
CENTRE	INDRE-ET-LOIRE	37171	NOIZAY	FRGR0312b	04054400	37,2
CENTRE	INDRE-ET-LOIRE	37171	NOIZAY	FRGR0311b	04053800	31
CENTRE	INDRE-ET-LOIRE	37171	NOIZAY	FRGR0312b	04054000	42
CENTRE	INDRE-ET-LOIRE	37177	ORBIGNY	FRGR2147	04070280	19,9
CENTRE	INDRE-ET-LOIRE	37177	ORBIGNY	FRGR2144	04070290	18,6
CENTRE	INDRE-ET-LOIRE	37181	PAULMY	FRGR2065	04097060	40
CENTRE	INDRE-ET-LOIRE	37181	PAULMY	FRGR0426	04096800	20,1
CENTRE	INDRE-ET-LOIRE	37183	PERRUSSON	FRGR0431	04097100	30
CENTRE	INDRE-ET-LOIRE	37183	PERRUSSON	FRGR2075	04097025	30
CENTRE	INDRE-ET-LOIRE	37183	PERRUSSON	FRGR0351b	04074300	29,7
CENTRE	INDRE-ET-LOIRE	37183	PERRUSSON	FRGR0431	04097050	26,7

Région	Département	INSEE Commune	Commune	Code masse d'eau superficielle	Code du qualimètre	Concentration en nitrates (percentile 90 en 2010-2011, mg/l)
CENTRE	INDRE-ET-LOIRE	37184	LE PETIT-PRESSIGNY	FRGR2021	04096755	30
CENTRE	INDRE-ET-LOIRE	37185	POCE-SUR-CISSE	FRGR0311b	04053800	31
CENTRE	INDRE-ET-LOIRE	37185	POCE-SUR-CISSE	FRGR1021	04053790	26
CENTRE	INDRE-ET-LOIRE	37189	PREUILLY-SUR-CLAISE	FRGR0426	04096800	20,1
CENTRE	INDRE-ET-LOIRE	37189	PREUILLY-SUR-CLAISE	FRGR2021	04096755	30
CENTRE	INDRE-ET-LOIRE	37195	LA RICHE	FRGR0150c	04070300	30,4
CENTRE	INDRE-ET-LOIRE	37195	LA RICHE	FRGR0150c	04072000	28,3
CENTRE	INDRE-ET-LOIRE	37197	RIGNY-USSE	FRGR0351c	04075000	27,6
CENTRE	INDRE-ET-LOIRE	37200	RIVARENNES	FRGR0351c	04075000	27,6
CENTRE	INDRE-ET-LOIRE	37205	SACHE	FRGR0351c	04075000	27,6
CENTRE	INDRE-ET-LOIRE	37208	SAINT-AVERTIN	FRGR0150c	04072000	28,3
CENTRE	INDRE-ET-LOIRE	37208	SAINT-AVERTIN	FRGR0150c	04070300	30,4
CENTRE	INDRE-ET-LOIRE	37208	SAINT-AVERTIN	FRGR0351c	04075000	27,6
CENTRE	INDRE-ET-LOIRE	37210	SAINT-BENOIT-LA-FORET	FRGR0351c	04075000	27,6
CENTRE	INDRE-ET-LOIRE	37212	SAINTE-CATHERINE-DE-FIERBOIS	FRGR0355	04074647	32,2
CENTRE	INDRE-ET-LOIRE	37212	SAINTE-CATHERINE-DE-FIERBOIS	FRGR0432	04097550	32
CENTRE	INDRE-ET-LOIRE	37216	SAINT-EPAIN	FRGR0432	04097550	32
CENTRE	INDRE-ET-LOIRE	37219	SAINT-GENOUPH	FRGR0150c	04070300	30,4
CENTRE	INDRE-ET-LOIRE	37219	SAINT-GENOUPH	FRGR0150c	04072000	28,3
CENTRE	INDRE-ET-LOIRE	37221	SAINT-HIPPOLYTE	FRGR0351b	04074300	29,7
CENTRE	INDRE-ET-LOIRE	37222	SAINT-JEAN-SAINT-GERMAIN	FRGR0351b	04074300	29,7
CENTRE	INDRE-ET-LOIRE	37225	SAINT-MARTIN-LE-BEAU	FRGR0150c	04070300	30,4
CENTRE	INDRE-ET-LOIRE	37225	SAINT-MARTIN-LE-BEAU	FRGR0150c	04072000	28,3
CENTRE	INDRE-ET-LOIRE	37226	SAINTE-MAURE-DE-TOURAIN	FRGR0432	04097550	32
CENTRE	INDRE-ET-LOIRE	37233	SAINT-PIERRE-DES-CORPS	FRGR0150c	04070300	30,4
CENTRE	INDRE-ET-LOIRE	37233	SAINT-PIERRE-DES-CORPS	FRGR0150c	04072000	28,3
CENTRE	INDRE-ET-LOIRE	37236	SAINT-REGLE	FRGR2222	04053320	22,3
CENTRE	INDRE-ET-LOIRE	37238	SAINT-SENOCH	FRGR0351b	04074300	29,7
CENTRE	INDRE-ET-LOIRE	37238	SAINT-SENOCH	FRGR2075	04097025	30
CENTRE	INDRE-ET-LOIRE	37238	SAINT-SENOCH	FRGR0431	04097050	26,7
CENTRE	INDRE-ET-LOIRE	37238	SAINT-SENOCH	FRGR0431	04097100	30
CENTRE	INDRE-ET-LOIRE	37243	SAVONNIERES	FRGR0150c	04072000	28,3
CENTRE	INDRE-ET-LOIRE	37243	SAVONNIERES	FRGR0150c	04070300	30,4
CENTRE	INDRE-ET-LOIRE	37245	SEMBLANCAY	FRGR0502	04108490	25
CENTRE	INDRE-ET-LOIRE	37245	SEMBLANCAY	FRGR0313	04055900	20
CENTRE	INDRE-ET-LOIRE	37246	SENNEVIERES	FRGR0351b	04074300	29,7

Région	Département	INSEE Commune	Commune	Code masse d'eau superficielle	Code du qualimètre	Concentration en nitrates (percentile 90 en 2010-2011, mg/l)
CENTRE	INDRE-ET-LOIRE	37249	SONZAY	FRGR0502	04108490	25
CENTRE	INDRE-ET-LOIRE	37249	SONZAY	FRGR1039	04108530	18,6
CENTRE	INDRE-ET-LOIRE	37251	SOUVIGNE	FRGR1039	04108530	18,6
CENTRE	INDRE-ET-LOIRE	37252	SOUVIGNY-DE-TOURAINES	FRGR2222	04053320	22,3
CENTRE	INDRE-ET-LOIRE	37257	THILOUZE	FRGR0432	04097550	32
CENTRE	INDRE-ET-LOIRE	37257	THILOUZE	FRGR0351c	04075000	27,6
CENTRE	INDRE-ET-LOIRE	37261	TOURS	FRGR2215	04054990	37
CENTRE	INDRE-ET-LOIRE	37261	TOURS	FRGR0150c	04072000	28,3
CENTRE	INDRE-ET-LOIRE	37261	TOURS	FRGR0150c	04070300	30,4
CENTRE	INDRE-ET-LOIRE	37261	TOURS	FRGR0313	04055900	20
CENTRE	INDRE-ET-LOIRE	37264	VALLERES	FRGR0351c	04075000	27,6
CENTRE	INDRE-ET-LOIRE	37265	VARENNES	FRGR0431	04097050	26,7
CENTRE	INDRE-ET-LOIRE	37265	VARENNES	FRGR2075	04097025	30
CENTRE	INDRE-ET-LOIRE	37265	VARENNES	FRGR0431	04097100	30
CENTRE	INDRE-ET-LOIRE	37267	VERETZ	FRGR0351c	04075000	27,6
CENTRE	INDRE-ET-LOIRE	37267	VERETZ	FRGR0150c	04070300	30,4
CENTRE	INDRE-ET-LOIRE	37267	VERETZ	FRGR0150c	04072000	28,3
CENTRE	INDRE-ET-LOIRE	37269	VERNEUIL-SUR-INDRE	FRGR0351b	04074300	29,7
CENTRE	INDRE-ET-LOIRE	37269	VERNEUIL-SUR-INDRE	FRGR0431	04097050	26,7
CENTRE	INDRE-ET-LOIRE	37269	VERNEUIL-SUR-INDRE	FRGR0431	04097100	30
CENTRE	INDRE-ET-LOIRE	37271	VILLAINES-LES-ROCHERS	FRGR0351c	04075000	27,6
CENTRE	INDRE-ET-LOIRE	37272	VILLANDRY	FRGR0150c	04072000	28,3
CENTRE	INDRE-ET-LOIRE	37272	VILLANDRY	FRGR0150c	04072000	28,3
CENTRE	INDRE-ET-LOIRE	37272	VILLANDRY	FRGR0150c	04070300	30,4
CENTRE	INDRE-ET-LOIRE	37272	VILLANDRY	FRGR0150c	04070300	30,4
CENTRE	INDRE-ET-LOIRE	37275	VILLEDOMAIN	FRGR0351b	04074300	29,7
CENTRE	INDRE-ET-LOIRE	37278	VILLEPERDUE	FRGR0432	04097550	32
CENTRE	INDRE-ET-LOIRE	37279	VILLIERS-AU-BOUIN	FRGR0492c	04108500	41,4
CENTRE	INDRE-ET-LOIRE	37279	VILLIERS-AU-BOUIN	FRGR0492c	04615003	41
CENTRE	INDRE-ET-LOIRE	37279	VILLIERS-AU-BOUIN	FRGR0492c	04110000	34,6
CENTRE	INDRE-ET-LOIRE	37279	VILLIERS-AU-BOUIN	FRGR1039	04108530	18,6
CENTRE	LOIRET	45006	ARDON	FRGR0308	04052705	20
CENTRE	LOIRET	45006	ARDON	FRGR0300	04051650	19,5
CENTRE	LOIRET	45016	AUTRY-LE-CHATEL	FRGR0295	04048550	22
CENTRE	LOIRET	45016	AUTRY-LE-CHATEL	FRGR1046	04047900	22
CENTRE	LOIRET	45016	AUTRY-LE-CHATEL	FRGR0297	04049250	29

Région	Département	INSEE Commune	Commune	Code masse d'eau superficielle	Code du qualimètre	Concentration en nitrates (percentile 90 en 2010-2011, mg/l)
CENTRE	LOIRET	45042	LES BORDES	FRGR0296	04049800	22,5
CENTRE	LOIRET	45043	BOU	FRGR0299	04051250	18,9
CENTRE	LOIRET	45049	BOUZY-LA-FORET	FRGR1159	04049770	38
CENTRE	LOIRET	45051	BRAY-EN-VAL	FRGR0296	04049800	22,5
CENTRE	LOIRET	45063	CERDON	FRGR0335	04068420	30
CENTRE	LOIRET	45064	CERNOY-EN-BERRY	FRGR0295	04048550	22
CENTRE	LOIRET	45064	CERNOY-EN-BERRY	FRGR1046	04047900	22
CENTRE	LOIRET	45064	CERNOY-EN-BERRY	FRGR0297	04049250	29
CENTRE	LOIRET	45072	CHANTEAU	FRGR0493	04105800	48,6
CENTRE	LOIRET	45089	CHECY	FRGR0299	04051250	18,9
CENTRE	LOIRET	45098	CLERY-SAINT-ANDRE	FRGR0300	04051650	19,5
CENTRE	LOIRET	45100	COMBLEUX	FRGR0299	04051250	18,9
CENTRE	LOIRET	45108	COULLONS	FRGR0297	04049250	29
CENTRE	LOIRET	45108	COULLONS	FRGR0335	04068420	30
CENTRE	LOIRET	45108	COULLONS	FRGR0295	04048550	22
CENTRE	LOIRET	45130	DRY	FRGR0300	04051650	19,5
CENTRE	LOIRET	45146	LA FERTE-SAINT-AUBIN	FRGR0300	04051650	19,5
CENTRE	LOIRET	45146	LA FERTE-SAINT-AUBIN	FRGR0308	04052705	20
CENTRE	LOIRET	45147	FLEURY-LES-AUBRAIS	FRGR0493	04105800	48,6
CENTRE	LOIRET	45153	GERMIGNY-DES-PRES	FRGR1159	04049770	38
CENTRE	LOIRET	45153	GERMIGNY-DES-PRES	FRGR0296	04049800	22,5
CENTRE	LOIRET	45171	ISDES	FRGR0308	04052705	20
CENTRE	LOIRET	45175	JOUY-LE-POTIER	FRGR0300	04051650	19,5
CENTRE	LOIRET	45175	JOUY-LE-POTIER	FRGR0308	04052705	20
CENTRE	LOIRET	45179	LAILLY-EN-VAL	FRGR0300	04051650	19,5
CENTRE	LOIRET	45182	LIGNY-LE-RIBAUT	FRGR0308	04052705	20
CENTRE	LOIRET	45188	LOURY	FRGR0493	04105800	48,6
CENTRE	LOIRET	45196	MAREAU-AUX-PRES	FRGR1173	04051345	72
CENTRE	LOIRET	45196	MAREAU-AUX-PRES	FRGR0299	04051250	18,9
CENTRE	LOIRET	45200	MENESTREAU-EN-VILLETTE	FRGR0308	04052705	20
CENTRE	LOIRET	45204	MEZIERES-LEZ-CLERY	FRGR1173	04051345	72
CENTRE	LOIRET	45204	MEZIERES-LEZ-CLERY	FRGR0300	04051650	19,5
CENTRE	LOIRET	45232	OLIVET	FRGR1140	04051125	29
CENTRE	LOIRET	45232	OLIVET	FRGR0300	04051650	19,5
CENTRE	LOIRET	45232	OLIVET	FRGR0299	04051250	18,9
CENTRE	LOIRET	45234	ORLEANS	FRGR1140	04051125	29

Région	Département	INSEE Commune	Commune	Code masse d'eau superficielle	Code du qualimètre	Concentration en nitrates (percentile 90 en 2010-2011, mg/l)
CENTRE	LOIRET	45234	ORLEANS	FRGR0299	04051250	18,9
CENTRE	LOIRET	45251	PIERREFITTE-ES-BOIS	FRGR0295	04048550	22
CENTRE	LOIRET	45261	REBRECHIEEN	FRGR0493	04105800	48,6
CENTRE	LOIRET	45267	SAINT-AIGNAN-DES-GUES	FRGR0296	04049800	22,5
CENTRE	LOIRET	45270	SAINT-BENOIT-SUR-LOIRE	FRGR0296	04049800	22,5
CENTRE	LOIRET	45277	SAINT-FLORENT	FRGR1112	04049500	23
CENTRE	LOIRET	45277	SAINT-FLORENT	FRGR0297	04049250	29
CENTRE	LOIRET	45282	SAINT-HILAIRE-SAINT-MESMIN	FRGR0300	04051650	19,5
CENTRE	LOIRET	45282	SAINT-HILAIRE-SAINT-MESMIN	FRGR0299	04051250	18,9
CENTRE	LOIRET	45290	SAINT-MARTIN-D'ABBAT	FRGR1159	04049770	38
CENTRE	LOIRET	45290	SAINT-MARTIN-D'ABBAT	FRGR0296	04049800	22,5
CENTRE	LOIRET	45309	SENNELY	FRGR0308	04052705	20
CENTRE	LOIRET	45331	VANNES-SUR-COSSON	FRGR0308	04052705	20
CENTRE	LOIRET	45336	VIGLAIN	FRGR1140	04051125	29
CENTRE	LOIRET	45336	VIGLAIN	FRGR0308	04052705	20
CENTRE	LOIRET	45340	VILLEMURLIN	FRGR1112	04049500	23
CENTRE	LOIR-ET-CHER	41002	ANGE	FRGR0150c	04070300	30,4
CENTRE	LOIR-ET-CHER	41002	ANGE	FRGR2166	04070395	19,5
CENTRE	LOIR-ET-CHER	41002	ANGE	FRGR0150c	04072000	28,3
CENTRE	LOIR-ET-CHER	41016	BILLY	FRGR2192	04070350	20,6
CENTRE	LOIR-ET-CHER	41023	BOURRE	FRGR2205	04070380	35,4
CENTRE	LOIR-ET-CHER	41023	BOURRE	FRGR2166	04070395	19,5
CENTRE	LOIR-ET-CHER	41023	BOURRE	FRGR0150c	04072000	28,3
CENTRE	LOIR-ET-CHER	41023	BOURRE	FRGR0150c	04070300	30,4
CENTRE	LOIR-ET-CHER	41038	LA CHAPELLE-MONTMARTIN	FRGR0344	04070208	40,2
CENTRE	LOIR-ET-CHER	41038	LA CHAPELLE-MONTMARTIN	FRGR0150a	04068010	28,9
CENTRE	LOIR-ET-CHER	41042	CHATEAUVIEUX	FRGR0150b	04068200	30,5
CENTRE	LOIR-ET-CHER	41042	CHATEAUVIEUX	FRGR2144	04070290	18,6
CENTRE	LOIR-ET-CHER	41042	CHATEAUVIEUX	FRGR2147	04070280	19,9
CENTRE	LOIR-ET-CHER	41043	CHATILLON-SUR-CHER	FRGR0345	04070240	40,9
CENTRE	LOIR-ET-CHER	41043	CHATILLON-SUR-CHER	FRGR2192	04070350	20,6
CENTRE	LOIR-ET-CHER	41043	CHATILLON-SUR-CHER	FRGR0150b	04068200	30,5
CENTRE	LOIR-ET-CHER	41044	CHATRES-SUR-CHER	FRGR0150a	04068010	28,9
CENTRE	LOIR-ET-CHER	41045	CHAUMONT-SUR-LOIRE	FRGR2222	04053320	22,3
CENTRE	LOIR-ET-CHER	41051	CHISSAY-EN-TOURAIN	FRGR2222	04053320	22,3
CENTRE	LOIR-ET-CHER	41051	CHISSAY-EN-TOURAIN	FRGR0150c	04070300	30,4

Région	Département	INSEE Commune	Commune	Code masse d'eau superficielle	Code du qualimètre	Concentration en nitrates (percentile 90 en 2010-2011, mg/l)
CENTRE	LOIR-ET-CHER	41051	CHISSAY-EN-TOURAINES	FRGR0150c	04072000	28,3
CENTRE	LOIR-ET-CHER	41063	COUFFY	FRGR0345	04070240	40,9
CENTRE	LOIR-ET-CHER	41063	COUFFY	FRGR2147	04070280	19,9
CENTRE	LOIR-ET-CHER	41063	COUFFY	FRGR0150b	04068200	30,5
CENTRE	LOIR-ET-CHER	41080	FAVEROLLES-SUR-CHER	FRGR0150c	04070300	30,4
CENTRE	LOIR-ET-CHER	41080	FAVEROLLES-SUR-CHER	FRGR0150c	04072000	28,3
CENTRE	LOIR-ET-CHER	41084	LA FERTE-IMBAULT	FRGR0337a	04068800	18,8
CENTRE	LOIR-ET-CHER	41085	LA FERTE-SAINT-CYR	FRGR0300	04051650	19,5
CENTRE	LOIR-ET-CHER	41097	GIEVRES	FRGR0150b	04068200	30,5
CENTRE	LOIR-ET-CHER	41097	GIEVRES	FRGR0150a	04068010	28,9
CENTRE	LOIR-ET-CHER	41110	LANGON	FRGR0150a	04068010	28,9
CENTRE	LOIR-ET-CHER	41118	LOREUX	FRGR0337a	04068800	18,8
CENTRE	LOIR-ET-CHER	41122	MARAY	FRGR0344	04070208	40,2
CENTRE	LOIR-ET-CHER	41122	MARAY	FRGR0150a	04068010	28,9
CENTRE	LOIR-ET-CHER	41126	MAREUIL-SUR-CHER	FRGR0150c	04070300	30,4
CENTRE	LOIR-ET-CHER	41126	MAREUIL-SUR-CHER	FRGR0150c	04072000	28,3
CENTRE	LOIR-ET-CHER	41126	MAREUIL-SUR-CHER	FRGR2144	04070290	18,6
CENTRE	LOIR-ET-CHER	41126	MAREUIL-SUR-CHER	FRGR2166	04070395	19,5
CENTRE	LOIR-ET-CHER	41135	MENNETOU-SUR-CHER	FRGR0150a	04068010	28,9
CENTRE	LOIR-ET-CHER	41139	MEUSNES	FRGR0345	04070240	40,9
CENTRE	LOIR-ET-CHER	41139	MEUSNES	FRGR0150b	04068200	30,5
CENTRE	LOIR-ET-CHER	41146	MONTHOU-SUR-CHER	FRGR2205	04070380	35,4
CENTRE	LOIR-ET-CHER	41146	MONTHOU-SUR-CHER	FRGR2166	04070395	19,5
CENTRE	LOIR-ET-CHER	41146	MONTHOU-SUR-CHER	FRGR0150c	04070300	30,4
CENTRE	LOIR-ET-CHER	41146	MONTHOU-SUR-CHER	FRGR0150c	04072000	28,3
CENTRE	LOIR-ET-CHER	41151	MONTRICHARD	FRGR2205	04070380	35,4
CENTRE	LOIR-ET-CHER	41151	MONTRICHARD	FRGR0150c	04070300	30,4
CENTRE	LOIR-ET-CHER	41151	MONTRICHARD	FRGR0150c	04072000	28,3
CENTRE	LOIR-ET-CHER	41151	MONTRICHARD	FRGR2222	04053320	22,3
CENTRE	LOIR-ET-CHER	41164	NOYERS-SUR-CHER	FRGR0150c	04070300	30,4
CENTRE	LOIR-ET-CHER	41164	NOYERS-SUR-CHER	FRGR2144	04070290	18,6
CENTRE	LOIR-ET-CHER	41164	NOYERS-SUR-CHER	FRGR0150b	04068200	30,5
CENTRE	LOIR-ET-CHER	41164	NOYERS-SUR-CHER	FRGR2147	04070280	19,9
CENTRE	LOIR-ET-CHER	41164	NOYERS-SUR-CHER	FRGR2192	04070350	20,6
CENTRE	LOIR-ET-CHER	41164	NOYERS-SUR-CHER	FRGR0150c	04072000	28,3
CENTRE	LOIR-ET-CHER	41176	PIERREFITTE-SUR-SAULDRE	FRGR0035	04167600	56

Région	Département	INSEE Commune	Commune	Code masse d'eau superficielle	Code du qualimètre	Concentration en nitrates (percentile 90 en 2010-2011, mg/l)
CENTRE	LOIR-ET-CHER	41176	PIERREFITTE-SUR-SAUDRE	FRGR0335	04068420	30
CENTRE	LOIR-ET-CHER	41176	PIERREFITTE-SUR-SAUDRE	FRGR0341	04068550	18,4
CENTRE	LOIR-ET-CHER	41176	PIERREFITTE-SUR-SAUDRE	FRGR0341	04068470	18,1
CENTRE	LOIR-ET-CHER	41181	POUILLE	FRGR2205	04070380	35,4
CENTRE	LOIR-ET-CHER	41181	POUILLE	FRGR0150c	04070300	30,4
CENTRE	LOIR-ET-CHER	41181	POUILLE	FRGR0150c	04072000	28,3
CENTRE	LOIR-ET-CHER	41181	POUILLE	FRGR2166	04070395	19,5
CENTRE	LOIR-ET-CHER	41194	ROMORANTIN-LANTHENAY	FRGR0337a	04068800	18,8
CENTRE	LOIR-ET-CHER	41195	ROUGEOU	FRGR2192	04070350	20,6
CENTRE	LOIR-ET-CHER	41198	SAINT-AIGNAN	FRGR2147	04070280	19,9
CENTRE	LOIR-ET-CHER	41198	SAINT-AIGNAN	FRGR2144	04070290	18,6
CENTRE	LOIR-ET-CHER	41198	SAINT-AIGNAN	FRGR0150c	04070300	30,4
CENTRE	LOIR-ET-CHER	41198	SAINT-AIGNAN	FRGR0150c	04072000	28,3
CENTRE	LOIR-ET-CHER	41211	SAINT-GEORGES-SUR-CHER	FRGR0150c	04070300	30,4
CENTRE	LOIR-ET-CHER	41211	SAINT-GEORGES-SUR-CHER	FRGR0150c	04072000	28,3
CENTRE	LOIR-ET-CHER	41217	SAINT-JULIEN-DE-CHEDON	FRGR0150c	04072000	28,3
CENTRE	LOIR-ET-CHER	41217	SAINT-JULIEN-DE-CHEDON	FRGR0150c	04070300	30,4
CENTRE	LOIR-ET-CHER	41218	SAINT-JULIEN-SUR-CHER	FRGR0344	04070208	40,2
CENTRE	LOIR-ET-CHER	41218	SAINT-JULIEN-SUR-CHER	FRGR0150a	04068010	28,9
CENTRE	LOIR-ET-CHER	41220	SAINT-LAURENT-NOUAN	FRGR1097	04051587	44,7
CENTRE	LOIR-ET-CHER	41220	SAINT-LAURENT-NOUAN	FRGR0300	04051650	19,5
CENTRE	LOIR-ET-CHER	41222	SAINT-LOUP	FRGR0344	04070208	40,2
CENTRE	LOIR-ET-CHER	41222	SAINT-LOUP	FRGR0150a	04068010	28,9
CENTRE	LOIR-ET-CHER	41229	SAINT-ROMAIN-SUR-CHER	FRGR0150b	04068200	30,5
CENTRE	LOIR-ET-CHER	41229	SAINT-ROMAIN-SUR-CHER	FRGR0150c	04072000	28,3
CENTRE	LOIR-ET-CHER	41229	SAINT-ROMAIN-SUR-CHER	FRGR2192	04070350	20,6
CENTRE	LOIR-ET-CHER	41229	SAINT-ROMAIN-SUR-CHER	FRGR0150c	04070300	30,4
CENTRE	LOIR-ET-CHER	41232	SALBRIS	FRGR0337a	04068800	18,8
CENTRE	LOIR-ET-CHER	41232	SALBRIS	FRGR0335	04068420	30
CENTRE	LOIR-ET-CHER	41232	SALBRIS	FRGR0341	04068470	18,1
CENTRE	LOIR-ET-CHER	41232	SALBRIS	FRGR0341	04068550	18,4
CENTRE	LOIR-ET-CHER	41239	SEIGY	FRGR2147	04070280	19,9
CENTRE	LOIR-ET-CHER	41239	SEIGY	FRGR2144	04070290	18,6
CENTRE	LOIR-ET-CHER	41239	SEIGY	FRGR0150c	04070300	30,4
CENTRE	LOIR-ET-CHER	41239	SEIGY	FRGR0150c	04072000	28,3
CENTRE	LOIR-ET-CHER	41239	SEIGY	FRGR0150b	04068200	30,5

Région	Département	INSEE Commune	Commune	Code masse d'eau superficielle	Code du qualimètre	Concentration en nitrates (percentile 90 en 2010-2011, mg/l)
CENTRE	LOIR-ET-CHER	41241	SELLES-SAINT-DENIS	FRGR0337a	04068800	18,8
CENTRE	LOIR-ET-CHER	41242	SELLES-SUR-CHER	FRGR0345	04070240	40,9
CENTRE	LOIR-ET-CHER	41242	SELLES-SUR-CHER	FRGR0150b	04068200	30,5
CENTRE	LOIR-ET-CHER	41249	SOUESMES	FRGR0341	04068470	18,1
CENTRE	LOIR-ET-CHER	41249	SOUESMES	FRGR0335	04068420	30
CENTRE	LOIR-ET-CHER	41249	SOUESMES	FRGR0337a	04068800	18,8
CENTRE	LOIR-ET-CHER	41249	SOUESMES	FRGR0341	04068550	18,4
CENTRE	LOIR-ET-CHER	41251	SOUVIGNY-EN-SOLOGNE	FRGR0308	04052705	20
CENTRE	LOIR-ET-CHER	41256	THEILLAY	FRGR0150a	04068010	28,9
CENTRE	LOIR-ET-CHER	41258	THESEE	FRGR2205	04070380	35,4
CENTRE	LOIR-ET-CHER	41258	THESEE	FRGR0150c	04072000	28,3
CENTRE	LOIR-ET-CHER	41258	THESEE	FRGR0150c	04070300	30,4
CENTRE	LOIR-ET-CHER	41258	THESEE	FRGR2192	04070350	20,6
CENTRE	LOIR-ET-CHER	41267	VALLIERES-LES-GRANDES	FRGR2222	04053320	22,3
CENTRE	LOIR-ET-CHER	41280	VILLEFRANCHE-SUR-CHER	FRGR0150b	04068200	30,5
CENTRE	LOIR-ET-CHER	41280	VILLEFRANCHE-SUR-CHER	FRGR0150a	04068010	28,9
CENTRE	LOIR-ET-CHER	41282	VILLEHERVIERS	FRGR0337a	04068800	18,8
CENTRE	LOIR-ET-CHER	41296	VOUZON	FRGR0308	04052705	20
LIMOUSIN	CREUSE	23015	AZERABLES	FRGR0422	04096345	18,2
LIMOUSIN	CREUSE	23022	BETETE	FRGR0401	04089200	18,3
LIMOUSIN	CREUSE	23025	BONNAT	FRGR1801	04089475	18,3
LIMOUSIN	CREUSE	23026	BORD-SAINT-GEORGES	FRGR0401	04089200	18,3
LIMOUSIN	CREUSE	23031	BOUSSAC	FRGR0401	04089200	18,3
LIMOUSIN	CREUSE	23032	BOUSSAC-BOURG	FRGR0401	04089200	18,3
LIMOUSIN	CREUSE	23035	BUDELIERE	FRGR1759	04058250	38,1
LIMOUSIN	CREUSE	23038	BUSSIERE-SAINT-GEORGES	FRGR0401	04089200	18,3
LIMOUSIN	CREUSE	23041	LA CELLETTE	FRGR0349	04072840	20,5
LIMOUSIN	CREUSE	23057	CHATELUS-MALVALEIX	FRGR1801	04089475	18,3
LIMOUSIN	CREUSE	23064	CLUGNAT	FRGR0401	04089200	18,3
LIMOUSIN	CREUSE	23075	DUN-LE-PALESTEL	FRGR1790	04088500	21,1
LIMOUSIN	CREUSE	23089	GENOUILLAC	FRGR1801	04089475	18,3
LIMOUSIN	CREUSE	23097	ISSOUDUN-LETRIEUX	FRGR1703	04087250	20,5
LIMOUSIN	CREUSE	23104	LAVAUFRANCHE	FRGR0401	04089200	18,3
LIMOUSIN	CREUSE	23105	LAVAVEIX-LES-MINES	FRGR1703	04087250	20,5
LIMOUSIN	CREUSE	23108	LEYRAT	FRGR0401	04089200	18,3
LIMOUSIN	CREUSE	23117	MAISON-FEYNE	FRGR1790	04088500	21,1

Région	Département	INSEE Commune	Commune	Code masse d'eau superficielle	Code du qualimètre	Concentration en nitrates (percentile 90 en 2010-2011, mg/l)
LIMOUSIN	CREUSE	23120	MALLERET-BOUSSAC	FRGR0401	04089200	18,3
LIMOUSIN	CREUSE	23138	MOUTIER-D'AHUN	FRGR1703	04087250	20,5
LIMOUSIN	CREUSE	23145	NOUHANT	FRGR1772	04058400	19,7
LIMOUSIN	CREUSE	23145	NOUHANT	FRGR0401	04089200	18,3
LIMOUSIN	CREUSE	23146	NOUZERINES	FRGR0401	04089200	18,3
LIMOUSIN	CREUSE	23148	NOUZIERES	FRGR0349	04072840	20,5
LIMOUSIN	CREUSE	23162	ROCHES	FRGR1801	04089475	18,3
LIMOUSIN	CREUSE	23174	SOUMANS	FRGR0401	04089200	18,3
LIMOUSIN	CREUSE	23176	LA SOUTERRAINE	FRGR0422	04096345	18,2
LIMOUSIN	CREUSE	23177	SAINT-AGNANT-DE-VERSILLAT	FRGR0422	04096345	18,2
LIMOUSIN	CREUSE	23213	SAINT-MARIEN	FRGR0401	04089200	18,3
LIMOUSIN	CREUSE	23213	SAINT-MARIEN	FRGR0339	04067283	20,4
LIMOUSIN	CREUSE	23214	SAINT-MARTIAL-LE-MONT	FRGR1703	04087250	20,5
LIMOUSIN	CREUSE	23219	SAINT-AURICE-LA-SOUTERRAINE	FRGR0422	04096345	18,2
LIMOUSIN	CREUSE	23229	SAINT-PARDOUX-LES-CARDS	FRGR1703	04087250	20,5
LIMOUSIN	CREUSE	23233	SAINT-PIERRE-LE-BOST	FRGR0401	04089200	18,3
LIMOUSIN	CREUSE	23240	SAINT-SILVAIN-BAS-LE-ROC	FRGR0401	04089200	18,3
LIMOUSIN	CREUSE	23243	SAINT-SILVAIN-SOUS-TOULX	FRGR0401	04089200	18,3
LIMOUSIN	CREUSE	23244	SAINT-SULPICE-LE-DUNOIS	FRGR1790	04088500	21,1
LIMOUSIN	CREUSE	23254	TOULX-SAINT-CROIX	FRGR0401	04089200	18,3
LIMOUSIN	CREUSE	23258	VAREILLES	FRGR0422	04096345	18,2
LIMOUSIN	CREUSE	23261	VIERSAT	FRGR1759	04058250	38,1
LIMOUSIN	CREUSE	23261	VIERSAT	FRGR1772	04058400	19,7
LIMOUSIN	CREUSE	23263	VILLARD	FRGR1790	04088500	21,1
LIMOUSIN	HAUTE-VIENNE	87003	ARNAC-LA-POSTE	FRGR0422	04096345	18,2
LIMOUSIN	HAUTE-VIENNE	87005	AUREIL	FRGR1442	04078900	42,7
LIMOUSIN	HAUTE-VIENNE	87006	AZAT-LE-RIS	FRGR1822	04096450	45,3
LIMOUSIN	HAUTE-VIENNE	87006	AZAT-LE-RIS	FRGR0424	04096590	23
LIMOUSIN	HAUTE-VIENNE	87019	BOISSEUIL	FRGR1442	04078900	42,7
LIMOUSIN	HAUTE-VIENNE	87028	BUSSIERE-POITEVINE	FRGR0390	04082375	24,8
LIMOUSIN	HAUTE-VIENNE	87048	CONDAT-SUR-VIENNE	FRGR1442	04078900	42,7
LIMOUSIN	HAUTE-VIENNE	87053	CROMAC	FRGR0422	04096345	18,2
LIMOUSIN	HAUTE-VIENNE	87063	EYJEAUX	FRGR1442	04078900	42,7
LIMOUSIN	HAUTE-VIENNE	87065	FEYTIAT	FRGR1442	04078900	42,7
LIMOUSIN	HAUTE-VIENNE	87070	LA GENEYTOUSE	FRGR1442	04078900	42,7
LIMOUSIN	HAUTE-VIENNE	87074	LES GRANDS-CHEZEAUX	FRGR0422	04096345	18,2

Région	Département	INSEE Commune	Commune	Code masse d'eau superficielle	Code du qualitomètre	Concentration en nitrates (percentile 90 en 2010-2011, mg/l)
LIMOUSIN	HAUTE-VIENNE	87080	JOUAC	FRGR0422	04096345	18,2
LIMOUSIN	HAUTE-VIENNE	87085	LIMOGES	FRGR1442	04078900	42,7
LIMOUSIN	HAUTE-VIENNE	87087	LUSSAC-LES-EGLISES	FRGR0422	04096345	18,2
LIMOUSIN	HAUTE-VIENNE	87090	MAILHAC-SUR-BENAIZE	FRGR0422	04096345	18,2
LIMOUSIN	HAUTE-VIENNE	87109	ORADOUR-SAINT-GENEST	FRGR0424	04096590	23
LIMOUSIN	HAUTE-VIENNE	87114	PANAZOL	FRGR1442	04078900	42,7
LIMOUSIN	HAUTE-VIENNE	87129	ROYERES	FRGR1442	04078900	42,7
LIMOUSIN	HAUTE-VIENNE	87145	SAINT-GEORGES-LES-LANDES	FRGR0422	04096345	18,2
LIMOUSIN	HAUTE-VIENNE	87156	SAINT-JUST-LE-MARTEL	FRGR1442	04078900	42,7
LIMOUSIN	HAUTE-VIENNE	87160	SAINT-LEGER-MAGNAZEIX	FRGR0422	04096345	18,2
LIMOUSIN	HAUTE-VIENNE	87165	SAINT-MARTIN-LE-MAULT	FRGR0422	04096345	18,2
LIMOUSIN	HAUTE-VIENNE	87182	SAINT-SULPICE-LES-FEUILLES	FRGR0422	04096345	18,2
LIMOUSIN	HAUTE-VIENNE	87192	SOLIGNAC	FRGR1442	04078900	42,7
LIMOUSIN	HAUTE-VIENNE	87200	VERNEUIL-MOUSTIERS	FRGR1822	04096450	45,3
LIMOUSIN	HAUTE-VIENNE	87205	LE VIGEN	FRGR1442	04078900	42,7
PAYS DE LA LOIRE	MAINE-ET-LOIRE	49004	ANDARD	FRGR0449	04104500	21,7
PAYS DE LA LOIRE	MAINE-ET-LOIRE	49007	ANGERS	FRGR0460c	04132500	32,7
PAYS DE LA LOIRE	MAINE-ET-LOIRE	49007	ANGERS	FRGR1026	04132800	35,7
PAYS DE LA LOIRE	MAINE-ET-LOIRE	49007	ANGERS	FRGR0460c	04128490	34,6
PAYS DE LA LOIRE	MAINE-ET-LOIRE	49007	ANGERS	FRGR0456	04119000	26,9
PAYS DE LA LOIRE	MAINE-ET-LOIRE	49007	ANGERS	FRGR0456	04123000	26,1
PAYS DE LA LOIRE	MAINE-ET-LOIRE	49007	ANGERS	FRGR0456	04119170	26,8
PAYS DE LA LOIRE	MAINE-ET-LOIRE	49007	ANGERS	FRGR0449	04104500	21,7
PAYS DE LA LOIRE	MAINE-ET-LOIRE	49007	ANGERS	FRGR0525	04133000	29,1
PAYS DE LA LOIRE	MAINE-ET-LOIRE	49011	ARTANNES-SUR-THOUET	FRGR0436	04102500	39,8
PAYS DE LA LOIRE	MAINE-ET-LOIRE	49011	ARTANNES-SUR-THOUET	FRGR0446	04102400	59,3
PAYS DE LA LOIRE	MAINE-ET-LOIRE	49011	ARTANNES-SUR-THOUET	FRGR0446	04102350	63
PAYS DE LA LOIRE	MAINE-ET-LOIRE	49017	BARACE	FRGR0492c	04110000	34,6
PAYS DE LA LOIRE	MAINE-ET-LOIRE	49017	BARACE	FRGR0492c	04108500	41,4
PAYS DE LA LOIRE	MAINE-ET-LOIRE	49017	BARACE	FRGR0492c	04615003	41
PAYS DE LA LOIRE	MAINE-ET-LOIRE	49021	BEAUFORT-EN-VALLEE	FRGR0453	04104200	31
PAYS DE LA LOIRE	MAINE-ET-LOIRE	49021	BEAUFORT-EN-VALLEE	FRGR0452	04103950	21,2
PAYS DE LA LOIRE	MAINE-ET-LOIRE	49021	BEAUFORT-EN-VALLEE	FRGR0449	04104500	21,7
PAYS DE LA LOIRE	MAINE-ET-LOIRE	49029	BLAISON-GOHIER	FRGR0528	04133800	40
PAYS DE LA LOIRE	MAINE-ET-LOIRE	49029	BLAISON-GOHIER	FRGR0528	04133600	53
PAYS DE LA LOIRE	MAINE-ET-LOIRE	49029	BLAISON-GOHIER	FRGR0528	04133075	27

Région	Département	INSEE Commune	Commune	Code masse d'eau superficielle	Code du qualitomètre	Concentration en nitrates (percentile 90 en 2010-2011, mg/l)
PAYS DE LA LOIRE	MAINE-ET-LOIRE	49032	LA BOHALLE	FRGR0449	04104500	21,7
PAYS DE LA LOIRE	MAINE-ET-LOIRE	49042	BRAIN-SUR-L'AUTHION	FRGR0449	04104500	21,7
PAYS DE LA LOIRE	MAINE-ET-LOIRE	49044	BREIL	FRGR0452	04103950	21,2
PAYS DE LA LOIRE	MAINE-ET-LOIRE	49045	LA BREILLE-LES-PINS	FRGR0452	04103950	21,2
PAYS DE LA LOIRE	MAINE-ET-LOIRE	49048	BRIOLLAY	FRGR0492c	04108500	41,4
PAYS DE LA LOIRE	MAINE-ET-LOIRE	49048	BRIOLLAY	FRGR0492c	04110000	34,6
PAYS DE LA LOIRE	MAINE-ET-LOIRE	49048	BRIOLLAY	FRGR0492c	04615003	41
PAYS DE LA LOIRE	MAINE-ET-LOIRE	49048	BRIOLLAY	FRGR0456	04119170	26,8
PAYS DE LA LOIRE	MAINE-ET-LOIRE	49048	BRIOLLAY	FRGR0456	04119000	26,9
PAYS DE LA LOIRE	MAINE-ET-LOIRE	49048	BRIOLLAY	FRGR0456	04123000	26,1
PAYS DE LA LOIRE	MAINE-ET-LOIRE	49051	BRISSARTHE	FRGR0456	04119170	26,8
PAYS DE LA LOIRE	MAINE-ET-LOIRE	49051	BRISSARTHE	FRGR0456	04119000	26,9
PAYS DE LA LOIRE	MAINE-ET-LOIRE	49051	BRISSARTHE	FRGR0456	04123000	26,1
PAYS DE LA LOIRE	MAINE-ET-LOIRE	49053	BROSSAY	FRGR0436	04102500	39,8
PAYS DE LA LOIRE	MAINE-ET-LOIRE	49060	CHACE	FRGR0436	04102500	39,8
PAYS DE LA LOIRE	MAINE-ET-LOIRE	49060	CHACE	FRGR0446	04102350	63
PAYS DE LA LOIRE	MAINE-ET-LOIRE	49060	CHACE	FRGR0446	04102400	59,3
PAYS DE LA LOIRE	MAINE-ET-LOIRE	49062	CHALONNES-SOUS-LE-LUDE	FRGR1065	04108685	23,6
PAYS DE LA LOIRE	MAINE-ET-LOIRE	49087	CHAVAINES	FRGR1561	04104100	36
PAYS DE LA LOIRE	MAINE-ET-LOIRE	49090	CHEFFES	FRGR1072	04122990	31
PAYS DE LA LOIRE	MAINE-ET-LOIRE	49090	CHEFFES	FRGR0456	04123000	26,1
PAYS DE LA LOIRE	MAINE-ET-LOIRE	49090	CHEFFES	FRGR0456	04119000	26,9
PAYS DE LA LOIRE	MAINE-ET-LOIRE	49090	CHEFFES	FRGR0456	04119170	26,8
PAYS DE LA LOIRE	MAINE-ET-LOIRE	49093	CHEMIRE-SUR-SARTHE	FRGR0456	04119000	26,9
PAYS DE LA LOIRE	MAINE-ET-LOIRE	49093	CHEMIRE-SUR-SARTHE	FRGR0456	04123000	26,1
PAYS DE LA LOIRE	MAINE-ET-LOIRE	49093	CHEMIRE-SUR-SARTHE	FRGR0456	04119170	26,8
PAYS DE LA LOIRE	MAINE-ET-LOIRE	49098	CHIGNE	FRGR1077	04108710	43,8
PAYS DE LA LOIRE	MAINE-ET-LOIRE	49098	CHIGNE	FRGR1065	04108685	23,6
PAYS DE LA LOIRE	MAINE-ET-LOIRE	49100	CIZAY-LA-MADELEINE	FRGR0436	04102500	39,8
PAYS DE LA LOIRE	MAINE-ET-LOIRE	49106	CORNE	FRGR0449	04104500	21,7
PAYS DE LA LOIRE	MAINE-ET-LOIRE	49107	CORNILLE-LES-CAVES	FRGR0449	04104500	21,7
PAYS DE LA LOIRE	MAINE-ET-LOIRE	49112	LE COUDRAY-MACOUARD	FRGR0436	04102500	39,8
PAYS DE LA LOIRE	MAINE-ET-LOIRE	49114	COURLEON	FRGR0452	04103950	21,2
PAYS DE LA LOIRE	MAINE-ET-LOIRE	49115	COUTURES	FRGR0528	04133800	40
PAYS DE LA LOIRE	MAINE-ET-LOIRE	49115	COUTURES	FRGR0528	04133600	53
PAYS DE LA LOIRE	MAINE-ET-LOIRE	49115	COUTURES	FRGR0528	04133075	27

Région	Département	INSEE Commune	Commune	Code masse d'eau superficielle	Code du qualimètre	Concentration en nitrates (percentile 90 en 2010-2011, mg/l)
PAYS DE LA LOIRE	MAINE-ET-LOIRE	49117	LA DAGUENIERE	FRGR0449	04104500	21,7
PAYS DE LA LOIRE	MAINE-ET-LOIRE	49119	DAUMERAY	FRGR0456	04123000	26,1
PAYS DE LA LOIRE	MAINE-ET-LOIRE	49119	DAUMERAY	FRGR0456	04119000	26,9
PAYS DE LA LOIRE	MAINE-ET-LOIRE	49119	DAUMERAY	FRGR0456	04119170	26,8
PAYS DE LA LOIRE	MAINE-ET-LOIRE	49122	DENEZE-SOUS-LE-LUDE	FRGR1065	04108685	23,6
PAYS DE LA LOIRE	MAINE-ET-LOIRE	49123	DISTRE	FRGR0436	04102500	39,8
PAYS DE LA LOIRE	MAINE-ET-LOIRE	49127	DURTAL	FRGR0492c	04110000	34,6
PAYS DE LA LOIRE	MAINE-ET-LOIRE	49127	DURTAL	FRGR0492c	04615003	41
PAYS DE LA LOIRE	MAINE-ET-LOIRE	49127	DURTAL	FRGR0492c	04108500	41,4
PAYS DE LA LOIRE	MAINE-ET-LOIRE	49127	DURTAL	FRGR1123	04109605	20
PAYS DE LA LOIRE	MAINE-ET-LOIRE	49129	ECOULANT	FRGR0492c	04110000	34,6
PAYS DE LA LOIRE	MAINE-ET-LOIRE	49129	ECOULANT	FRGR0492c	04615003	41
PAYS DE LA LOIRE	MAINE-ET-LOIRE	49129	ECOULANT	FRGR0492c	04108500	41,4
PAYS DE LA LOIRE	MAINE-ET-LOIRE	49129	ECOULANT	FRGR0456	04119170	26,8
PAYS DE LA LOIRE	MAINE-ET-LOIRE	49129	ECOULANT	FRGR0456	04123000	26,1
PAYS DE LA LOIRE	MAINE-ET-LOIRE	49129	ECOULANT	FRGR0456	04119000	26,9
PAYS DE LA LOIRE	MAINE-ET-LOIRE	49130	ECUILLE	FRGR1072	04122990	31
PAYS DE LA LOIRE	MAINE-ET-LOIRE	49132	ETRICHE	FRGR1072	04122990	31
PAYS DE LA LOIRE	MAINE-ET-LOIRE	49132	ETRICHE	FRGR0456	04119170	26,8
PAYS DE LA LOIRE	MAINE-ET-LOIRE	49132	ETRICHE	FRGR0456	04119000	26,9
PAYS DE LA LOIRE	MAINE-ET-LOIRE	49132	ETRICHE	FRGR0456	04123000	26,1
PAYS DE LA LOIRE	MAINE-ET-LOIRE	49140	FONTEVRAUD-L'ABBAYE	FRGR0436	04102500	39,8
PAYS DE LA LOIRE	MAINE-ET-LOIRE	49141	FORGES	FRGR0526	04133200	35,9
PAYS DE LA LOIRE	MAINE-ET-LOIRE	49141	FORGES	FRGR0526	04133550	38
PAYS DE LA LOIRE	MAINE-ET-LOIRE	49147	GEE	FRGR0453	04104200	31
PAYS DE LA LOIRE	MAINE-ET-LOIRE	49150	GENNETEIL	FRGR1561	04104100	36
PAYS DE LA LOIRE	MAINE-ET-LOIRE	49150	GENNETEIL	FRGR1077	04108710	43,8
PAYS DE LA LOIRE	MAINE-ET-LOIRE	49150	GENNETEIL	FRGR1065	04108685	23,6
PAYS DE LA LOIRE	MAINE-ET-LOIRE	49159	HUILLE	FRGR0492c	04110000	34,6
PAYS DE LA LOIRE	MAINE-ET-LOIRE	49159	HUILLE	FRGR0492c	04108500	41,4
PAYS DE LA LOIRE	MAINE-ET-LOIRE	49159	HUILLE	FRGR0492c	04615003	41
PAYS DE LA LOIRE	MAINE-ET-LOIRE	49173	LASSE	FRGR1561	04104100	36
PAYS DE LA LOIRE	MAINE-ET-LOIRE	49173	LASSE	FRGR0453	04104200	31
PAYS DE LA LOIRE	MAINE-ET-LOIRE	49194	MAZE	FRGR0453	04104200	31
PAYS DE LA LOIRE	MAINE-ET-LOIRE	49194	MAZE	FRGR0449	04104500	21,7
PAYS DE LA LOIRE	MAINE-ET-LOIRE	49197	MEIGNE-LE-VICOMTE	FRGR1065	04108685	23,6

Région	Département	INSEE Commune	Commune	Code masse d'eau superficielle	Code du qualimètre	Concentration en nitrates (percentile 90 en 2010-2011, mg/l)
PAYS DE LA LOIRE	MAINE-ET-LOIRE	49198	MEIGNE	FRGR0526	04133550	38
PAYS DE LA LOIRE	MAINE-ET-LOIRE	49198	MEIGNE	FRGR0526	04133200	35,9
PAYS DE LA LOIRE	MAINE-ET-LOIRE	49201	LA MENITRE	FRGR0449	04104500	21,7
PAYS DE LA LOIRE	MAINE-ET-LOIRE	49216	MONTREUIL-SUR-LOIR	FRGR0492c	04108500	41,4
PAYS DE LA LOIRE	MAINE-ET-LOIRE	49216	MONTREUIL-SUR-LOIR	FRGR0492c	04615003	41
PAYS DE LA LOIRE	MAINE-ET-LOIRE	49216	MONTREUIL-SUR-LOIR	FRGR0492c	04110000	34,6
PAYS DE LA LOIRE	MAINE-ET-LOIRE	49220	MORANNES	FRGR1139	04122070	38,2
PAYS DE LA LOIRE	MAINE-ET-LOIRE	49220	MORANNES	FRGR0456	04123000	26,1
PAYS DE LA LOIRE	MAINE-ET-LOIRE	49220	MORANNES	FRGR0456	04119170	26,8
PAYS DE LA LOIRE	MAINE-ET-LOIRE	49220	MORANNES	FRGR0456	04119000	26,9
PAYS DE LA LOIRE	MAINE-ET-LOIRE	49228	NOYANT	FRGR1561	04104100	36
PAYS DE LA LOIRE	MAINE-ET-LOIRE	49228	NOYANT	FRGR1065	04108685	23,6
PAYS DE LA LOIRE	MAINE-ET-LOIRE	49228	NOYANT	FRGR0452	04103950	21,2
PAYS DE LA LOIRE	MAINE-ET-LOIRE	49235	PARNAY	FRGR0436	04102500	39,8
PAYS DE LA LOIRE	MAINE-ET-LOIRE	49238	PELLOUAILLES-LES-VIGNES	FRGR0492c	04110000	34,6
PAYS DE LA LOIRE	MAINE-ET-LOIRE	49238	PELLOUAILLES-LES-VIGNES	FRGR0492c	04108500	41,4
PAYS DE LA LOIRE	MAINE-ET-LOIRE	49238	PELLOUAILLES-LES-VIGNES	FRGR0492c	04615003	41
PAYS DE LA LOIRE	MAINE-ET-LOIRE	49241	LE PLESSIS-GRAMMOIRE	FRGR0456	04123000	26,1
PAYS DE LA LOIRE	MAINE-ET-LOIRE	49241	LE PLESSIS-GRAMMOIRE	FRGR0449	04104500	21,7
PAYS DE LA LOIRE	MAINE-ET-LOIRE	49241	LE PLESSIS-GRAMMOIRE	FRGR0456	04119000	26,9
PAYS DE LA LOIRE	MAINE-ET-LOIRE	49241	LE PLESSIS-GRAMMOIRE	FRGR0456	04119170	26,8
PAYS DE LA LOIRE	MAINE-ET-LOIRE	49246	LES PONTS-DE-CE	FRGR0449	04104500	21,7
PAYS DE LA LOIRE	MAINE-ET-LOIRE	49253	LE PUY-NOTRE-DAME	FRGR0443b	04101500	38,6
PAYS DE LA LOIRE	MAINE-ET-LOIRE	49253	LE PUY-NOTRE-DAME	FRGR0436	04102500	39,8
PAYS DE LA LOIRE	MAINE-ET-LOIRE	49253	LE PUY-NOTRE-DAME	FRGR0443b	04100940	44,1
PAYS DE LA LOIRE	MAINE-ET-LOIRE	49253	LE PUY-NOTRE-DAME	FRGR0438c	04100900	26,5
PAYS DE LA LOIRE	MAINE-ET-LOIRE	49261	LES ROSIERS-SUR-LOIRE	FRGR0449	04104500	21,7
PAYS DE LA LOIRE	MAINE-ET-LOIRE	49262	ROU-MARSON	FRGR0436	04102500	39,8
PAYS DE LA LOIRE	MAINE-ET-LOIRE	49267	SAINT-BARTHELEMY-D'ANJOU	FRGR0449	04104500	21,7
PAYS DE LA LOIRE	MAINE-ET-LOIRE	49267	SAINT-BARTHELEMY-D'ANJOU	FRGR0456	04119000	26,9
PAYS DE LA LOIRE	MAINE-ET-LOIRE	49267	SAINT-BARTHELEMY-D'ANJOU	FRGR0456	04123000	26,1
PAYS DE LA LOIRE	MAINE-ET-LOIRE	49267	SAINT-BARTHELEMY-D'ANJOU	FRGR0456	04119170	26,8
PAYS DE LA LOIRE	MAINE-ET-LOIRE	49267	SAINT-BARTHELEMY-D'ANJOU	FRGR0525	04133000	29,1
PAYS DE LA LOIRE	MAINE-ET-LOIRE	49272	SAINT-CLEMENT-DES-LEVEES	FRGR0449	04104500	21,7
PAYS DE LA LOIRE	MAINE-ET-LOIRE	49274	SAINT-CYR-EN-BOURG	FRGR0436	04102500	39,8
PAYS DE LA LOIRE	MAINE-ET-LOIRE	49278	SAINTE-GEMMES-SUR-LOIRE	FRGR0525	04133000	29,1

Région	Département	INSEE Commune	Commune	Code masse d'eau superficielle	Code du qualimètre	Concentration en nitrates (percentile 90 en 2010-2011, mg/l)
PAYS DE LA LOIRE	MAINE-ET-LOIRE	49278	SAINTE-GEMMES-SUR-LOIRE	FRGR0449	04104500	21,7
PAYS DE LA LOIRE	MAINE-ET-LOIRE	49291	SAINT-JUST-SUR-DIVE	FRGR0436	04102500	39,8
PAYS DE LA LOIRE	MAINE-ET-LOIRE	49291	SAINT-JUST-SUR-DIVE	FRGR0446	04102400	59,3
PAYS DE LA LOIRE	MAINE-ET-LOIRE	49291	SAINT-JUST-SUR-DIVE	FRGR0446	04102350	63
PAYS DE LA LOIRE	MAINE-ET-LOIRE	49302	SAINT-MACAIRES-DU-BOIS	FRGR0526	04133550	38
PAYS DE LA LOIRE	MAINE-ET-LOIRE	49302	SAINT-MACAIRES-DU-BOIS	FRGR0443b	04101500	38,6
PAYS DE LA LOIRE	MAINE-ET-LOIRE	49302	SAINT-MACAIRES-DU-BOIS	FRGR0526	04133200	35,9
PAYS DE LA LOIRE	MAINE-ET-LOIRE	49302	SAINT-MACAIRES-DU-BOIS	FRGR0443b	04100940	44,1
PAYS DE LA LOIRE	MAINE-ET-LOIRE	49307	SAINT-MATHURIN-SUR-LOIRE	FRGR0449	04104500	21,7
PAYS DE LA LOIRE	MAINE-ET-LOIRE	49323	SAINT-SYLVAIN-D'ANJOU	FRGR0492c	04108500	41,4
PAYS DE LA LOIRE	MAINE-ET-LOIRE	49323	SAINT-SYLVAIN-D'ANJOU	FRGR0492c	04110000	34,6
PAYS DE LA LOIRE	MAINE-ET-LOIRE	49323	SAINT-SYLVAIN-D'ANJOU	FRGR0492c	04615003	41
PAYS DE LA LOIRE	MAINE-ET-LOIRE	49323	SAINT-SYLVAIN-D'ANJOU	FRGR0456	04123000	26,1
PAYS DE LA LOIRE	MAINE-ET-LOIRE	49323	SAINT-SYLVAIN-D'ANJOU	FRGR0456	04119170	26,8
PAYS DE LA LOIRE	MAINE-ET-LOIRE	49323	SAINT-SYLVAIN-D'ANJOU	FRGR0456	04119000	26,9
PAYS DE LA LOIRE	MAINE-ET-LOIRE	49328	SAUMUR	FRGR0436	04102500	39,8
PAYS DE LA LOIRE	MAINE-ET-LOIRE	49337	SOUCELLES	FRGR0492c	04110000	34,6
PAYS DE LA LOIRE	MAINE-ET-LOIRE	49337	SOUCELLES	FRGR0492c	04108500	41,4
PAYS DE LA LOIRE	MAINE-ET-LOIRE	49337	SOUCELLES	FRGR0492c	04615003	41
PAYS DE LA LOIRE	MAINE-ET-LOIRE	49339	SOULAIRES-ET-BOURG	FRGR0460c	04128490	34,6
PAYS DE LA LOIRE	MAINE-ET-LOIRE	49339	SOULAIRES-ET-BOURG	FRGR0460c	04132500	32,7
PAYS DE LA LOIRE	MAINE-ET-LOIRE	49339	SOULAIRES-ET-BOURG	FRGR0456	04119000	26,9
PAYS DE LA LOIRE	MAINE-ET-LOIRE	49339	SOULAIRES-ET-BOURG	FRGR0456	04123000	26,1
PAYS DE LA LOIRE	MAINE-ET-LOIRE	49339	SOULAIRES-ET-BOURG	FRGR0456	04119170	26,8
PAYS DE LA LOIRE	MAINE-ET-LOIRE	49341	SOUZAY-CHAMPIGNY	FRGR0436	04102500	39,8
PAYS DE LA LOIRE	MAINE-ET-LOIRE	49347	TIERCE	FRGR0492c	04110000	34,6
PAYS DE LA LOIRE	MAINE-ET-LOIRE	49347	TIERCE	FRGR0492c	04615003	41
PAYS DE LA LOIRE	MAINE-ET-LOIRE	49347	TIERCE	FRGR0492c	04108500	41,4
PAYS DE LA LOIRE	MAINE-ET-LOIRE	49347	TIERCE	FRGR0456	04123000	26,1
PAYS DE LA LOIRE	MAINE-ET-LOIRE	49347	TIERCE	FRGR0456	04119170	26,8
PAYS DE LA LOIRE	MAINE-ET-LOIRE	49347	TIERCE	FRGR0456	04119000	26,9
PAYS DE LA LOIRE	MAINE-ET-LOIRE	49353	TRELAZE	FRGR0449	04104500	21,7
PAYS DE LA LOIRE	MAINE-ET-LOIRE	49358	TURQUANT	FRGR0436	04102500	39,8
PAYS DE LA LOIRE	MAINE-ET-LOIRE	49362	VARRAINS	FRGR0436	04102500	39,8
PAYS DE LA LOIRE	MAINE-ET-LOIRE	49364	VAUDELNAY	FRGR0526	04133550	38
PAYS DE LA LOIRE	MAINE-ET-LOIRE	49364	VAUDELNAY	FRGR0436	04102500	39,8

Région	Département	INSEE Commune	Commune	Code masse d'eau superficielle	Code du qualitomètre	Concentration en nitrates (percentile 90 en 2010-2011, mg/l)
PAYS DE LA LOIRE	MAINE-ET-LOIRE	49364	VAUDELNAY	FRGR2084	04101990	38,8
PAYS DE LA LOIRE	MAINE-ET-LOIRE	49364	VAUDELNAY	FRGR0526	04133200	35,9
PAYS DE LA LOIRE	MAINE-ET-LOIRE	49370	VERRIE	FRGR0436	04102500	39,8
PAYS DE LA LOIRE	MAINE-ET-LOIRE	49377	VILLEVEQUE	FRGR0492c	04110000	34,6
PAYS DE LA LOIRE	MAINE-ET-LOIRE	49377	VILLEVEQUE	FRGR0492c	04108500	41,4
PAYS DE LA LOIRE	MAINE-ET-LOIRE	49377	VILLEVEQUE	FRGR0492c	04615003	41
PAYS DE LA LOIRE	MAINE-ET-LOIRE	49378	VIVY	FRGR0452	04103950	21,2
PAYS DE LA LOIRE	SARTHE	72008	ARNAGE	FRGR0483	04119020	26,9
PAYS DE LA LOIRE	SARTHE	72008	ARNAGE	FRGR0456	04119000	26,9
PAYS DE LA LOIRE	SARTHE	72008	ARNAGE	FRGR0456	04123000	26,1
PAYS DE LA LOIRE	SARTHE	72008	ARNAGE	FRGR0456	04119170	26,8
PAYS DE LA LOIRE	SARTHE	72009	ARTHEZE	FRGR1123	04109605	20
PAYS DE LA LOIRE	SARTHE	72022	LE BAILLEUL	FRGR1139	04122070	38,2
PAYS DE LA LOIRE	SARTHE	72022	LE BAILLEUL	FRGR1123	04109605	20
PAYS DE LA LOIRE	SARTHE	72025	BAZOUGES-SUR-LE-LOIR	FRGR0492c	04108500	41,4
PAYS DE LA LOIRE	SARTHE	72025	BAZOUGES-SUR-LE-LOIR	FRGR0492c	04615003	41
PAYS DE LA LOIRE	SARTHE	72025	BAZOUGES-SUR-LE-LOIR	FRGR0492c	04110000	34,6
PAYS DE LA LOIRE	SARTHE	72025	BAZOUGES-SUR-LE-LOIR	FRGR1123	04109605	20
PAYS DE LA LOIRE	SARTHE	72047	BRETTE-LES-PINS	FRGR0483	04119020	26,9
PAYS DE LA LOIRE	SARTHE	72051	CERANS-FOULLETOURTE	FRGR0483	04119020	26,9
PAYS DE LA LOIRE	SARTHE	72051	CERANS-FOULLETOURTE	FRGR0456	04119170	26,8
PAYS DE LA LOIRE	SARTHE	72051	CERANS-FOULLETOURTE	FRGR0456	04123000	26,1
PAYS DE LA LOIRE	SARTHE	72051	CERANS-FOULLETOURTE	FRGR0456	04119000	26,9
PAYS DE LA LOIRE	SARTHE	72052	CHAHAINES	FRGR0492c	04110000	34,6
PAYS DE LA LOIRE	SARTHE	72052	CHAHAINES	FRGR0492c	04615003	41
PAYS DE LA LOIRE	SARTHE	72052	CHAHAINES	FRGR0492c	04108500	41,4
PAYS DE LA LOIRE	SARTHE	72052	CHAHAINES	FRGR1572	04108466	22,1
PAYS DE LA LOIRE	SARTHE	72052	CHAHAINES	FRGR0501	04108467	21,3
PAYS DE LA LOIRE	SARTHE	72053	CHALLES	FRGR1572	04108466	22,1
PAYS DE LA LOIRE	SARTHE	72058	CHANGE	FRGR0462b	04118000	18,9
PAYS DE LA LOIRE	SARTHE	72061	LA CHAPELLE-D'ALIGNÉ	FRGR1139	04122070	38,2
PAYS DE LA LOIRE	SARTHE	72061	LA CHAPELLE-D'ALIGNÉ	FRGR1123	04109605	20
PAYS DE LA LOIRE	SARTHE	72069	CHASSE	FRGR0455a	04111000	20,9
PAYS DE LA LOIRE	SARTHE	72071	CHATEAU-DU-LOIR	FRGR0492c	04110000	34,6
PAYS DE LA LOIRE	SARTHE	72071	CHATEAU-DU-LOIR	FRGR0492c	04615003	41
PAYS DE LA LOIRE	SARTHE	72071	CHATEAU-DU-LOIR	FRGR0492c	04108500	41,4

Région	Département	INSEE Commune	Commune	Code masse d'eau superficielle	Code du qualimètre	Concentration en nitrates (percentile 90 en 2010-2011, mg/l)
PAYS DE LA LOIRE	SARTHE	72072	CHATEAU-L'HERMITAGE	FRGR0483	04119020	26,9
PAYS DE LA LOIRE	SARTHE	72084	CLERMONT-CREANS	FRGR0492c	04108500	41,4
PAYS DE LA LOIRE	SARTHE	72084	CLERMONT-CREANS	FRGR0492c	04110000	34,6
PAYS DE LA LOIRE	SARTHE	72084	CLERMONT-CREANS	FRGR0492c	04615003	41
PAYS DE LA LOIRE	SARTHE	72098	COULONGE	FRGR0492c	04108500	41,4
PAYS DE LA LOIRE	SARTHE	72098	COULONGE	FRGR0492c	04615003	41
PAYS DE LA LOIRE	SARTHE	72098	COULONGE	FRGR0492c	04110000	34,6
PAYS DE LA LOIRE	SARTHE	72103	COURDEMANCHE	FRGR1571	04108457	20,5
PAYS DE LA LOIRE	SARTHE	72103	COURDEMANCHE	FRGR1572	04108466	22,1
PAYS DE LA LOIRE	SARTHE	72103	COURDEMANCHE	FRGR0501	04108467	21,3
PAYS DE LA LOIRE	SARTHE	72106	COURTILLERS	FRGR1139	04122070	38,2
PAYS DE LA LOIRE	SARTHE	72106	COURTILLERS	FRGR0456	04119000	26,9
PAYS DE LA LOIRE	SARTHE	72106	COURTILLERS	FRGR0456	04119170	26,8
PAYS DE LA LOIRE	SARTHE	72106	COURTILLERS	FRGR0456	04123000	26,1
PAYS DE LA LOIRE	SARTHE	72110	CROSMIERES	FRGR0492c	04615003	41
PAYS DE LA LOIRE	SARTHE	72110	CROSMIERES	FRGR0492c	04108500	41,4
PAYS DE LA LOIRE	SARTHE	72110	CROSMIERES	FRGR0492c	04110000	34,6
PAYS DE LA LOIRE	SARTHE	72110	CROSMIERES	FRGR1123	04109605	20
PAYS DE LA LOIRE	SARTHE	72123	DUREIL	FRGR0456	04123000	26,1
PAYS DE LA LOIRE	SARTHE	72123	DUREIL	FRGR0456	04119170	26,8
PAYS DE LA LOIRE	SARTHE	72123	DUREIL	FRGR0456	04119000	26,9
PAYS DE LA LOIRE	SARTHE	72124	ECOMMOY	FRGR0483	04119020	26,9
PAYS DE LA LOIRE	SARTHE	72133	FILLE	FRGR0456	04123000	26,1
PAYS DE LA LOIRE	SARTHE	72133	FILLE	FRGR0483	04119020	26,9
PAYS DE LA LOIRE	SARTHE	72133	FILLE	FRGR0456	04119000	26,9
PAYS DE LA LOIRE	SARTHE	72133	FILLE	FRGR0456	04119170	26,8
PAYS DE LA LOIRE	SARTHE	72134	FLEE	FRGR0492c	04108500	41,4
PAYS DE LA LOIRE	SARTHE	72134	FLEE	FRGR0492c	04615003	41
PAYS DE LA LOIRE	SARTHE	72134	FLEE	FRGR0492c	04110000	34,6
PAYS DE LA LOIRE	SARTHE	72137	LA FRESNAYE-SUR-CHEDOUET	FRGR0455a	04111000	20,9
PAYS DE LA LOIRE	SARTHE	72143	LE GRAND-LUCE	FRGR1572	04108466	22,1
PAYS DE LA LOIRE	SARTHE	72146	GUECELARD	FRGR0483	04119020	26,9
PAYS DE LA LOIRE	SARTHE	72146	GUECELARD	FRGR0456	04123000	26,1
PAYS DE LA LOIRE	SARTHE	72146	GUECELARD	FRGR0456	04119000	26,9
PAYS DE LA LOIRE	SARTHE	72146	GUECELARD	FRGR0456	04119170	26,8
PAYS DE LA LOIRE	SARTHE	72153	JUPILLES	FRGR1572	04108466	22,1

Région	Département	INSEE Commune	Commune	Code masse d'eau superficielle	Code du qualitomètre	Concentration en nitrates (percentile 90 en 2010-2011, mg/l)
PAYS DE LA LOIRE	SARTHE	72155	LAIGNE-EN-BELIN	FRGR0483	04119020	26,9
PAYS DE LA LOIRE	SARTHE	72161	LHOMME	FRGR0492c	04110000	34,6
PAYS DE LA LOIRE	SARTHE	72161	LHOMME	FRGR0492c	04108500	41,4
PAYS DE LA LOIRE	SARTHE	72161	LHOMME	FRGR0492c	04615003	41
PAYS DE LA LOIRE	SARTHE	72161	LHOMME	FRGR1572	04108466	22,1
PAYS DE LA LOIRE	SARTHE	72161	LHOMME	FRGR1571	04108457	20,5
PAYS DE LA LOIRE	SARTHE	72161	LHOMME	FRGR0501	04108467	21,3
PAYS DE LA LOIRE	SARTHE	72169	LOUPLANDE	FRGR0456	04119000	26,9
PAYS DE LA LOIRE	SARTHE	72169	LOUPLANDE	FRGR0456	04119170	26,8
PAYS DE LA LOIRE	SARTHE	72169	LOUPLANDE	FRGR0456	04123000	26,1
PAYS DE LA LOIRE	SARTHE	72175	LUCHE-PRINGE	FRGR0492c	04108500	41,4
PAYS DE LA LOIRE	SARTHE	72175	LUCHE-PRINGE	FRGR0492c	04615003	41
PAYS DE LA LOIRE	SARTHE	72175	LUCHE-PRINGE	FRGR0492c	04110000	34,6
PAYS DE LA LOIRE	SARTHE	72176	LE LUDE	FRGR0492c	04615003	41
PAYS DE LA LOIRE	SARTHE	72176	LE LUDE	FRGR0492c	04108500	41,4
PAYS DE LA LOIRE	SARTHE	72176	LE LUDE	FRGR0492c	04110000	34,6
PAYS DE LA LOIRE	SARTHE	72176	LE LUDE	FRGR1077	04108710	43,8
PAYS DE LA LOIRE	SARTHE	72176	LE LUDE	FRGR1065	04108685	23,6
PAYS DE LA LOIRE	SARTHE	72178	MAISONCELLES	FRGR1239	04117315	30,4
PAYS DE LA LOIRE	SARTHE	72178	MAISONCELLES	FRGR1193	04108425	23,6
PAYS DE LA LOIRE	SARTHE	72178	MAISONCELLES	FRGR1571	04108457	20,5
PAYS DE LA LOIRE	SARTHE	72179	MALICORNE-SUR-SARTHE	FRGR0456	04119000	26,9
PAYS DE LA LOIRE	SARTHE	72179	MALICORNE-SUR-SARTHE	FRGR0456	04119170	26,8
PAYS DE LA LOIRE	SARTHE	72179	MALICORNE-SUR-SARTHE	FRGR0456	04123000	26,1
PAYS DE LA LOIRE	SARTHE	72182	MANSIGNE	FRGR0492c	04108500	41,4
PAYS DE LA LOIRE	SARTHE	72182	MANSIGNE	FRGR0492c	04615003	41
PAYS DE LA LOIRE	SARTHE	72182	MANSIGNE	FRGR0492c	04110000	34,6
PAYS DE LA LOIRE	SARTHE	72185	MAREIL-SUR-LOIR	FRGR0492c	04110000	34,6
PAYS DE LA LOIRE	SARTHE	72185	MAREIL-SUR-LOIR	FRGR0492c	04615003	41
PAYS DE LA LOIRE	SARTHE	72185	MAREIL-SUR-LOIR	FRGR0492c	04108500	41,4
PAYS DE LA LOIRE	SARTHE	72187	MARIGNE-LAILLE	FRGR1572	04108466	22,1
PAYS DE LA LOIRE	SARTHE	72187	MARIGNE-LAILLE	FRGR0483	04119020	26,9
PAYS DE LA LOIRE	SARTHE	72195	MEZERAY	FRGR0456	04119000	26,9
PAYS DE LA LOIRE	SARTHE	72195	MEZERAY	FRGR0456	04119170	26,8
PAYS DE LA LOIRE	SARTHE	72195	MEZERAY	FRGR0456	04123000	26,1
PAYS DE LA LOIRE	SARTHE	72200	MONCE-EN-BELIN	FRGR0456	04119170	26,8

Région	Département	INSEE Commune	Commune	Code masse d'eau superficielle	Code du qualitomètre	Concentration en nitrates (percentile 90 en 2010-2011, mg/l)
PAYS DE LA LOIRE	SARTHE	72200	MONCE-EN-BELIN	FRGR0456	04119000	26,9
PAYS DE LA LOIRE	SARTHE	72200	MONCE-EN-BELIN	FRGR0483	04119020	26,9
PAYS DE LA LOIRE	SARTHE	72200	MONCE-EN-BELIN	FRGR0456	04123000	26,1
PAYS DE LA LOIRE	SARTHE	72203	MONTABON	FRGR0492c	04110000	34,6
PAYS DE LA LOIRE	SARTHE	72203	MONTABON	FRGR0492c	04615003	41
PAYS DE LA LOIRE	SARTHE	72203	MONTABON	FRGR0492c	04108500	41,4
PAYS DE LA LOIRE	SARTHE	72207	MONTIGNY	FRGR0455a	04111000	20,9
PAYS DE LA LOIRE	SARTHE	72210	MONTREUIL-LE-HENRI	FRGR1571	04108457	20,5
PAYS DE LA LOIRE	SARTHE	72210	MONTREUIL-LE-HENRI	FRGR1572	04108466	22,1
PAYS DE LA LOIRE	SARTHE	72213	MULSANNE	FRGR0483	04119020	26,9
PAYS DE LA LOIRE	SARTHE	72223	NOYEN-SUR-SARTHE	FRGR0485	04119140	37,7
PAYS DE LA LOIRE	SARTHE	72223	NOYEN-SUR-SARTHE	FRGR1187	04119180	48
PAYS DE LA LOIRE	SARTHE	72223	NOYEN-SUR-SARTHE	FRGR0456	04123000	26,1
PAYS DE LA LOIRE	SARTHE	72223	NOYEN-SUR-SARTHE	FRGR0456	04119000	26,9
PAYS DE LA LOIRE	SARTHE	72223	NOYEN-SUR-SARTHE	FRGR0456	04119170	26,8
PAYS DE LA LOIRE	SARTHE	72230	PARIGNE-LE-POLIN	FRGR0456	04119170	26,8
PAYS DE LA LOIRE	SARTHE	72230	PARIGNE-LE-POLIN	FRGR0456	04123000	26,1
PAYS DE LA LOIRE	SARTHE	72230	PARIGNE-LE-POLIN	FRGR0456	04119000	26,9
PAYS DE LA LOIRE	SARTHE	72230	PARIGNE-LE-POLIN	FRGR0483	04119020	26,9
PAYS DE LA LOIRE	SARTHE	72231	PARIGNE-L'EVEQUE	FRGR1572	04108466	22,1
PAYS DE LA LOIRE	SARTHE	72232	NOTRE-DAME-DU-PE	FRGR1139	04122070	38,2
PAYS DE LA LOIRE	SARTHE	72232	NOTRE-DAME-DU-PE	FRGR0456	04119000	26,9
PAYS DE LA LOIRE	SARTHE	72232	NOTRE-DAME-DU-PE	FRGR0456	04119170	26,8
PAYS DE LA LOIRE	SARTHE	72232	NOTRE-DAME-DU-PE	FRGR0456	04123000	26,1
PAYS DE LA LOIRE	SARTHE	72236	PINCE	FRGR0456	04119170	26,8
PAYS DE LA LOIRE	SARTHE	72236	PINCE	FRGR0456	04119000	26,9
PAYS DE LA LOIRE	SARTHE	72236	PINCE	FRGR0456	04123000	26,1
PAYS DE LA LOIRE	SARTHE	72243	PONTVALLAIN	FRGR0492c	04110000	34,6
PAYS DE LA LOIRE	SARTHE	72243	PONTVALLAIN	FRGR0492c	04108500	41,4
PAYS DE LA LOIRE	SARTHE	72243	PONTVALLAIN	FRGR0492c	04615003	41
PAYS DE LA LOIRE	SARTHE	72244	PRECIGNE	FRGR1139	04122070	38,2
PAYS DE LA LOIRE	SARTHE	72244	PRECIGNE	FRGR0456	04123000	26,1
PAYS DE LA LOIRE	SARTHE	72244	PRECIGNE	FRGR0456	04119170	26,8
PAYS DE LA LOIRE	SARTHE	72244	PRECIGNE	FRGR0456	04119000	26,9
PAYS DE LA LOIRE	SARTHE	72248	PRUILLE-L'EGUILLE	FRGR1572	04108466	22,1
PAYS DE LA LOIRE	SARTHE	72253	ROEZE-SUR-SARTHE	FRGR0456	04119170	26,8

Région	Département	INSEE Commune	Commune	Code masse d'eau superficielle	Code du qualimètre	Concentration en nitrates (percentile 90 en 2010-2011, mg/l)
PAYS DE LA LOIRE	SARTHE	72253	ROEZE-SUR-SARTHE	FRGR0456	04123000	26,1
PAYS DE LA LOIRE	SARTHE	72253	ROEZE-SUR-SARTHE	FRGR0456	04119000	26,9
PAYS DE LA LOIRE	SARTHE	72258	ROULLEE	FRGR0455a	04111000	20,9
PAYS DE LA LOIRE	SARTHE	72268	SAINT-BIEZ-EN-BELIN	FRGR0483	04119020	26,9
PAYS DE LA LOIRE	SARTHE	72279	SAINT-GEORGES-DE-LA-COUEE	FRGR1571	04108457	20,5
PAYS DE LA LOIRE	SARTHE	72279	SAINT-GEORGES-DE-LA-COUEE	FRGR1193	04108425	23,6
PAYS DE LA LOIRE	SARTHE	72287	SAINT-GERVAIS-EN-BELIN	FRGR0483	04119020	26,9
PAYS DE LA LOIRE	SARTHE	72291	SAINT-JEAN-DE-LA-MOTTE	FRGR0492c	04108500	41,4
PAYS DE LA LOIRE	SARTHE	72291	SAINT-JEAN-DE-LA-MOTTE	FRGR0492c	04615003	41
PAYS DE LA LOIRE	SARTHE	72291	SAINT-JEAN-DE-LA-MOTTE	FRGR0492c	04110000	34,6
PAYS DE LA LOIRE	SARTHE	72293	SAINT-JEAN-DU-BOIS	FRGR0456	04123000	26,1
PAYS DE LA LOIRE	SARTHE	72293	SAINT-JEAN-DU-BOIS	FRGR0456	04119170	26,8
PAYS DE LA LOIRE	SARTHE	72293	SAINT-JEAN-DU-BOIS	FRGR0456	04119000	26,9
PAYS DE LA LOIRE	SARTHE	72298	SAINT-MARS-DE-LOCQUENAY	FRGR1571	04108457	20,5
PAYS DE LA LOIRE	SARTHE	72298	SAINT-MARS-DE-LOCQUENAY	FRGR1239	04117315	30,4
PAYS DE LA LOIRE	SARTHE	72298	SAINT-MARS-DE-LOCQUENAY	FRGR1572	04108466	22,1
PAYS DE LA LOIRE	SARTHE	72299	SAINT-MARS-D'OUTILLE	FRGR1572	04108466	22,1
PAYS DE LA LOIRE	SARTHE	72299	SAINT-MARS-D'OUTILLE	FRGR0483	04119020	26,9
PAYS DE LA LOIRE	SARTHE	72306	SAINT-OUEN-EN-BELIN	FRGR0483	04119020	26,9
PAYS DE LA LOIRE	SARTHE	72314	SAINT-PIERRE-DU-LOROUER	FRGR1572	04108466	22,1
PAYS DE LA LOIRE	SARTHE	72325	SAINT-VINCENT-DU-LOROUER	FRGR1572	04108466	22,1
PAYS DE LA LOIRE	SARTHE	72327	SARCE	FRGR0492c	04615003	41
PAYS DE LA LOIRE	SARTHE	72327	SARCE	FRGR0492c	04108500	41,4
PAYS DE LA LOIRE	SARTHE	72327	SARCE	FRGR0492c	04110000	34,6
PAYS DE LA LOIRE	SARTHE	72330	SAVIGNE-SOUS-LE-LUDE	FRGR0492c	04108500	41,4
PAYS DE LA LOIRE	SARTHE	72330	SAVIGNE-SOUS-LE-LUDE	FRGR0492c	04615003	41
PAYS DE LA LOIRE	SARTHE	72330	SAVIGNE-SOUS-LE-LUDE	FRGR0492c	04110000	34,6
PAYS DE LA LOIRE	SARTHE	72330	SAVIGNE-SOUS-LE-LUDE	FRGR1077	04108710	43,8
PAYS DE LA LOIRE	SARTHE	72336	SOLESMES	FRGR1139	04122070	38,2
PAYS DE LA LOIRE	SARTHE	72336	SOLESMES	FRGR0456	04123000	26,1
PAYS DE LA LOIRE	SARTHE	72336	SOLESMES	FRGR0456	04119000	26,9
PAYS DE LA LOIRE	SARTHE	72336	SOLESMES	FRGR0456	04119170	26,8
PAYS DE LA LOIRE	SARTHE	72341	SOULITRE	FRGR0462b	04118000	18,9
PAYS DE LA LOIRE	SARTHE	72341	SOULITRE	FRGR1239	04117315	30,4
PAYS DE LA LOIRE	SARTHE	72344	SPAY	FRGR0483	04119020	26,9
PAYS DE LA LOIRE	SARTHE	72344	SPAY	FRGR0456	04119000	26,9

Région	Département	INSEE Commune	Commune	Code masse d'eau superficielle	Code du qualitomètre	Concentration en nitrates (percentile 90 en 2010-2011, mg/l)
PAYS DE LA LOIRE	SARTHE	72344	SPAY	FRGR0456	04119170	26,8
PAYS DE LA LOIRE	SARTHE	72344	SPAY	FRGR0456	04119170	26,8
PAYS DE LA LOIRE	SARTHE	72344	SPAY	FRGR0456	04119000	26,9
PAYS DE LA LOIRE	SARTHE	72344	SPAY	FRGR0456	04123000	26,1
PAYS DE LA LOIRE	SARTHE	72344	SPAY	FRGR0456	04123000	26,1
PAYS DE LA LOIRE	SARTHE	72346	LA SUZE-SUR-SARTHE	FRGR0456	04119000	26,9
PAYS DE LA LOIRE	SARTHE	72346	LA SUZE-SUR-SARTHE	FRGR0456	04119170	26,8
PAYS DE LA LOIRE	SARTHE	72346	LA SUZE-SUR-SARTHE	FRGR0456	04123000	26,1
PAYS DE LA LOIRE	SARTHE	72350	TELOCHE	FRGR0483	04119020	26,9
PAYS DE LA LOIRE	SARTHE	72356	THOIRE-SUR-DINAN	FRGR0492c	04110000	34,6
PAYS DE LA LOIRE	SARTHE	72356	THOIRE-SUR-DINAN	FRGR0492c	04615003	41
PAYS DE LA LOIRE	SARTHE	72356	THOIRE-SUR-DINAN	FRGR0492c	04108500	41,4
PAYS DE LA LOIRE	SARTHE	72356	THOIRE-SUR-DINAN	FRGR1572	04108466	22,1
PAYS DE LA LOIRE	SARTHE	72361	TRESSON	FRGR1571	04108457	20,5
PAYS DE LA LOIRE	SARTHE	72361	TRESSON	FRGR1193	04108425	23,6
PAYS DE LA LOIRE	SARTHE	72361	TRESSON	FRGR1572	04108466	22,1
PAYS DE LA LOIRE	SARTHE	72376	VILLAINES-SOUS-LUCE	FRGR1572	04108466	22,1
PAYS DE LA LOIRE	SARTHE	72377	VILLAINES-SOUS-MALICORNE	FRGR1123	04109605	20
PAYS DE LA LOIRE	SARTHE	72381	VOIVRES-LES-LE-MANS	FRGR0456	04119170	26,8
PAYS DE LA LOIRE	SARTHE	72381	VOIVRES-LES-LE-MANS	FRGR0456	04119000	26,9
PAYS DE LA LOIRE	SARTHE	72381	VOIVRES-LES-LE-MANS	FRGR0456	04123000	26,1
PAYS DE LA LOIRE	SARTHE	72384	VOUVRAY-SUR-LOIR	FRGR0492c	04110000	34,6
PAYS DE LA LOIRE	SARTHE	72384	VOUVRAY-SUR-LOIR	FRGR0492c	04615003	41
PAYS DE LA LOIRE	SARTHE	72384	VOUVRAY-SUR-LOIR	FRGR0492c	04108500	41,4
PAYS DE LA LOIRE	SARTHE	72384	VOUVRAY-SUR-LOIR	FRGR0502	04108490	25
PAYS DE LA LOIRE	SARTHE	72385	YVRE-LE-POLIN	FRGR0483	04119020	26,9
POITOU-CHARENTES	CHARENTE	16016	ANSAC-SUR-VIENNE	FRGR0391	04082540	41
POITOU-CHARENTES	CHARENTE	16164	HIESSE	FRGR0391	04082540	41
POITOU-CHARENTES	CHARENTE	16181	LESSAC	FRGR0391	04082540	41
POITOU-CHARENTES	CHARENTE	16181	LESSAC	FRGR0395	04082790	37
POITOU-CHARENTES	VIENNE	86001	ADRIERS	FRGR0390	04082375	24,8
POITOU-CHARENTES	VIENNE	86015	AVAILLES-LIMOUZINE	FRGR1747	04082205	36
POITOU-CHARENTES	VIENNE	86015	AVAILLES-LIMOUZINE	FRGR0391	04082540	41
POITOU-CHARENTES	VIENNE	86015	AVAILLES-LIMOUZINE	FRGR0395	04082790	37
POITOU-CHARENTES	VIENNE	86035	BOURG-ARCHAMBAULT	FRGR1822	04096450	45,3
POITOU-CHARENTES	VIENNE	86035	BOURG-ARCHAMBAULT	FRGR0424	04096590	23

Région	Département	INSEE Commune	Commune	Code masse d'eau superficielle	Code du qualitomètre	Concentration en nitrates (percentile 90 en 2010-2011, mg/l)
POITOU-CHARENTES	VIENNE	86037	BRIGUEIL-LE-CHANTRE	FRGR1822	04096450	45,3
POITOU-CHARENTES	VIENNE	86037	BRIGUEIL-LE-CHANTRE	FRGR0424	04096590	23
POITOU-CHARENTES	VIENNE	86037	BRIGUEIL-LE-CHANTRE	FRGR0422	04096345	18,2
POITOU-CHARENTES	VIENNE	86084	COULONGES	FRGR0422	04096345	18,2
POITOU-CHARENTES	VIENNE	86120	LATHUS-SAINT-REMY	FRGR0424	04096590	23
POITOU-CHARENTES	VIENNE	86120	LATHUS-SAINT-REMY	FRGR0390	04082375	24,8
POITOU-CHARENTES	VIENNE	86176	NERIGNAC	FRGR0390	04082375	24,8
POITOU-CHARENTES	VIENNE	86192	PLAISANCE	FRGR1846	04082400	31,7
POITOU-CHARENTES	VIENNE	86192	PLAISANCE	FRGR0390	04082375	24,8
RHONE-ALPES	LOIRE	42026	BRIENNON	FRGR0186	04015300	18,8
RHONE-ALPES	LOIRE	42029	BUSSIÈRES	FRGR0173	04010130	21,1
RHONE-ALPES	LOIRE	42029	BUSSIÈRES	FRGR0173	04010200	20,1
RHONE-ALPES	LOIRE	42044	LE CHAMBON-FEUGEROLLES	FRGR0165	04004900	22,5
RHONE-ALPES	LOIRE	42048	CHANDON	FRGR0186	04015300	18,8
RHONE-ALPES	LOIRE	42052	CHARLIEU	FRGR0186	04015300	18,8
RHONE-ALPES	LOIRE	42065	CIVENS	FRGR0173	04010130	21,1
RHONE-ALPES	LOIRE	42065	CIVENS	FRGR0173	04010200	20,1
RHONE-ALPES	LOIRE	42073	COTTANCE	FRGR0173	04010200	20,1
RHONE-ALPES	LOIRE	42073	COTTANCE	FRGR0173	04010130	21,1
RHONE-ALPES	LOIRE	42090	ESSERTINES-EN-DONZY	FRGR0173	04010130	21,1
RHONE-ALPES	LOIRE	42090	ESSERTINES-EN-DONZY	FRGR0173	04010200	20,1
RHONE-ALPES	LOIRE	42095	FIRMINY	FRGR0165	04004900	22,5
RHONE-ALPES	LOIRE	42097	LA FOUILLOUSE	FRGR0167b	04009200	25,9
RHONE-ALPES	LOIRE	42099	FRAISSES	FRGR0165	04004900	22,5
RHONE-ALPES	LOIRE	42113	JAS	FRGR0173	04010200	20,1
RHONE-ALPES	LOIRE	42113	JAS	FRGR0173	04010130	21,1
RHONE-ALPES	LOIRE	42131	MAIZILLY	FRGR0186	04015300	18,8
RHONE-ALPES	LOIRE	42141	MARS	FRGR0186	04015300	18,8
RHONE-ALPES	LOIRE	42148	MONTCHAL	FRGR0173	04010200	20,1
RHONE-ALPES	LOIRE	42148	MONTCHAL	FRGR0173	04010130	21,1
RHONE-ALPES	LOIRE	42156	NEULISE	FRGR1653	04012600	28,7
RHONE-ALPES	LOIRE	42165	PANISSIÈRES	FRGR0173	04010130	21,1
RHONE-ALPES	LOIRE	42165	PANISSIÈRES	FRGR0173	04010200	20,1
RHONE-ALPES	LOIRE	42177	POUILLY-SOUS-CHARLIEU	FRGR0186	04015300	18,8
RHONE-ALPES	LOIRE	42183	LA RICAMARIE	FRGR0165	04004900	22,5
RHONE-ALPES	LOIRE	42189	ROCHE-LA-MOLIERE	FRGR0165	04004900	22,5

Région	Département	INSEE Commune	Commune	Code masse d'eau superficielle	Code du qualimètre	Concentration en nitrates (percentile 90 en 2010-2011, mg/l)
RHONE-ALPES	LOIRE	42193	ROZIER-EN-DONZY	FRGR0173	04010130	21,1
RHONE-ALPES	LOIRE	42193	ROZIER-EN-DONZY	FRGR0173	04010200	20,1
RHONE-ALPES	LOIRE	42196	SAINTE-AGATHE-EN-DONZY	FRGR0173	04010200	20,1
RHONE-ALPES	LOIRE	42196	SAINTE-AGATHE-EN-DONZY	FRGR0173	04010130	21,1
RHONE-ALPES	LOIRE	42209	SAINTE-COLOMBE-SUR-GAND	FRGR0173	04010130	21,1
RHONE-ALPES	LOIRE	42209	SAINTE-COLOMBE-SUR-GAND	FRGR0173	04010200	20,1
RHONE-ALPES	LOIRE	42212	SAINT-CYR-DE-FAVIERES	FRGR1653	04012600	28,7
RHONE-ALPES	LOIRE	42215	SAINT-DENIS-DE-CABANNE	FRGR0186	04015300	18,8
RHONE-ALPES	LOIRE	42218	SAINT-ETIENNE	FRGR0165	04004900	22,5
RHONE-ALPES	LOIRE	42241	SAINT-JODARD	FRGR1653	04012600	28,7
RHONE-ALPES	LOIRE	42267	SAINT-NIZIER-SOUS-CHARLIEU	FRGR0186	04015300	18,8
RHONE-ALPES	LOIRE	42270	SAINT-PAUL-EN-CORNILLON	FRGR0165	04004900	22,5
RHONE-ALPES	LOIRE	42273	SAINT-PIERRE-LA-NOAILLE	FRGR0186	04015300	18,8
RHONE-ALPES	LOIRE	42277	SAINT-PRIEST-LA-ROCHE	FRGR1653	04012600	28,7
RHONE-ALPES	LOIRE	42289	SAINT-SYMPHORIEN-DE-LAY	FRGR1653	04012600	28,7
RHONE-ALPES	LOIRE	42297	SALVIZINET	FRGR0173	04010200	20,1
RHONE-ALPES	LOIRE	42297	SALVIZINET	FRGR0173	04010130	21,1
RHONE-ALPES	LOIRE	42316	UNIEUX	FRGR0165	04004900	22,5
RHONE-ALPES	LOIRE	42325	VENDRANGES	FRGR1653	04012600	28,7
RHONE-ALPES	LOIRE	42334	VIOLAY	FRGR0173	04010130	21,1
RHONE-ALPES	LOIRE	42334	VIOLAY	FRGR0173	04010200	20,1
RHONE-ALPES	RHONE	69038	CHAMBOST-LONGESSAIGNE	FRGR0173	04010130	21,1
RHONE-ALPES	RHONE	69038	CHAMBOST-LONGESSAIGNE	FRGR0173	04010200	20,1
RHONE-ALPES	RHONE	69099	HAUTE-RIVOIRE	FRGR1321	04009940	40,9
RHONE-ALPES	RHONE	69120	LONGESSAIGNE	FRGR1321	04009940	40,9
RHONE-ALPES	RHONE	69120	LONGESSAIGNE	FRGR0173	04010130	21,1
RHONE-ALPES	RHONE	69120	LONGESSAIGNE	FRGR0173	04010200	20,1
RHONE-ALPES	RHONE	69187	SAINT-CLEMENT-LES-PLACES	FRGR1321	04009940	40,9
RHONE-ALPES	RHONE	69187	SAINT-CLEMENT-LES-PLACES	FRGR0173	04010130	21,1
RHONE-ALPES	RHONE	69187	SAINT-CLEMENT-LES-PLACES	FRGR0173	04010200	20,1
RHONE-ALPES	RHONE	69263	VILLECHENEVE	FRGR0173	04010130	21,1
RHONE-ALPES	RHONE	69263	VILLECHENEVE	FRGR0173	04010200	20,1

Annexe 5 : détail des communes classées pour teneur supérieure à 40 mg/l dans les eaux souterraines et superficielles

Eaux souterraines

REGION	DEPARTEMENT	CODE INSEE COMMUNE	COMMUNE	MASSE D'EAU SOUTERRAINE
Auvergne	Allier	03002	AGONGES	FRGG051
Auvergne	Allier	03007	ARPHEUILLES-SAINT-PRIEST	FRGG053
Auvergne	Allier	03012	AUTRY-ISSARDS	FRGG051
Auvergne	Allier	03026	BESSON	FRGG051
Auvergne	Allier	03038	BRANSAT	FRGG051
Auvergne	Allier	03039	BRESNAY	FRGG051
Auvergne	Allier	03045	BUSSET	FRGG052
Auvergne	Allier	03053	CHANTELLE	FRGG051
Auvergne	Allier	03075	CHEZELLE	FRGG051
Auvergne	Allier	03085	COULANDON	FRGG051
Auvergne	Allier	03096	DENEUILLE-LES-CHANTELLE	FRGG051
Auvergne	Allier	03115	FLEURIEL	FRGG051
Auvergne	Allier	03149	LOUCHY-MONTFAND	FRGG051
Auvergne	Allier	03162	MARIGNY	FRGG051
Auvergne	Allier	03169	MEILLARD	FRGG051
Auvergne	Allier	03175	MONESTIER	FRGG051
Auvergne	Allier	03188	MONTORD	FRGG051
Auvergne	Allier	03247	SAINT-MENOUX	FRGG051
Auvergne	Allier	03275	SOUVIGNY	FRGG051
Auvergne	Allier	03307	VERNEUIL-EN-BOURBONNAIS	FRGG051
Auvergne	Haute-Loire	43010	ARSAC-EN-VELAY	FRGG100
Auvergne	Haute-Loire	43016	AUZON	FRGG052
Auvergne	Haute-Loire	43017	AZERAT	FRGG052
Auvergne	Haute-Loire	43022	BEAUMONT	FRGG051
Auvergne	Haute-Loire	43030	BLANZAC	FRGG100
Auvergne	Haute-Loire	43038	BOURNONCLE-SAINT-PIERRE	FRGG051
Auvergne	Haute-Loire	43050	CHAMBEZON	FRGG051
Auvergne	Haute-Loire	43096	FONTANNES	FRGG052
Auvergne	Haute-Loire	43099	FRUGERES-LES-MINES	FRGG051
Auvergne	Haute-Loire	43120	LEMPDES-SUR-ALLAGNON	FRGG051
Auvergne	Haute-Loire	43147	PAULHAC	FRGG051
Auvergne	Haute-Loire	43175	SAINT-CIRGUES	FRGG049
Auvergne	Haute-Loire	43185	SAINTE-FLORINE	FRGG051
Auvergne	Haute-Loire	43185	SAINTE-FLORINE	FRGG052
Auvergne	Haute-Loire	43187	SAINT-GENEYS-PRES-SAINT-	FRGG100

REGION	DEPARTEMENT	CODE INSEE COMMUNE	COMMUNE	MASSE D'EAU SOUTERRAINE
			PAULIEN	
Auvergne	Haute-Loire	43191	SAINT-GERON	FRGG051
Auvergne	Haute-Loire	43262	VIEILLE-BRIOUDE	FRGG052
Auvergne	Puy-de-Dôme	63001	AIGUEPERSE	FRGG051
Auvergne	Puy-de-Dôme	63005	ANTOINGT	FRGG051
Auvergne	Puy-de-Dôme	63007	APCHAT	FRGG051
Auvergne	Puy-de-Dôme	63009	ARDES	FRGG051
Auvergne	Puy-de-Dôme	63012	ARTONNE	FRGG051
Auvergne	Puy-de-Dôme	63013	AUBIAT	FRGG051
Auvergne	Puy-de-Dôme	63014	AUBIERE	FRGG051
Auvergne	Puy-de-Dôme	63017	AUGNAT	FRGG051
Auvergne	Puy-de-Dôme	63019	AULNAT	FRGG051
Auvergne	Puy-de-Dôme	63030	BAS-ET-LEZAT	FRGG051
Auvergne	Puy-de-Dôme	63032	BEAUMONT	FRGG051
Auvergne	Puy-de-Dôme	63033	BEAUMONT-LES-RANDAN	FRGG051
Auvergne	Puy-de-Dôme	63035	BEAUREGARD-VENDON	FRGG051
Auvergne	Puy-de-Dôme	63036	BERGONNE	FRGG051
Auvergne	Puy-de-Dôme	63042	BLANZAT	FRGG051
Auvergne	Puy-de-Dôme	63046	BOUDES	FRGG051
Auvergne	Puy-de-Dôme	63061	BUSSIERES-ET-PRUNS	FRGG051
Auvergne	Puy-de-Dôme	63063	CEBAZAT	FRGG051
Auvergne	Puy-de-Dôme	63068	CELLULE	FRGG051
Auvergne	Puy-de-Dôme	63070	CEYRAT	FRGG051
Auvergne	Puy-de-Dôme	63073	CHADELEUF	FRGG051
Auvergne	Puy-de-Dôme	63074	CHALUS	FRGG051
Auvergne	Puy-de-Dôme	63075	CHAMALIERES	FRGG051
Auvergne	Puy-de-Dôme	63080	CHAMPEIX	FRGG051
Auvergne	Puy-de-Dôme	63084	CHANONAT	FRGG051
Auvergne	Puy-de-Dôme	63089	CHAPPES	FRGG051
Auvergne	Puy-de-Dôme	63090	CHAPTUZAT	FRGG051
Auvergne	Puy-de-Dôme	63091	CHARBONNIER-LES-MINES	FRGG051
Auvergne	Puy-de-Dôme	63099	CHATEAUGAY	FRGG051
Auvergne	Puy-de-Dôme	63103	CHATEL-GUYON	FRGG051
Auvergne	Puy-de-Dôme	63107	CHAVAROUX	FRGG051
Auvergne	Puy-de-Dôme	63108	LE CHEIX	FRGG051
Auvergne	Puy-de-Dôme	63109	CHIDRAC	FRGG051
Auvergne	Puy-de-Dôme	63111	CLEMENSAT	FRGG051
Auvergne	Puy-de-Dôme	63112	CLERLANDE	FRGG051
Auvergne	Puy-de-Dôme	63113	CLERMONT-FERRAND	FRGG051
Auvergne	Puy-de-Dôme	63114	COLLANGES	FRGG051
Auvergne	Puy-de-Dôme	63116	COMBRONDE	FRGG051
Auvergne	Puy-de-Dôme	63121	COUDES	FRGG051
Auvergne	Puy-de-Dôme	63126	LE CREST	FRGG051
Auvergne	Puy-de-Dôme	63127	CRESTE	FRGG051
Auvergne	Puy-de-Dôme	63135	DAVAYAT	FRGG051
Auvergne	Puy-de-Dôme	63138	DORAT	FRGG052
Auvergne	Puy-de-Dôme	63141	DURTOL	FRGG051
Auvergne	Puy-de-Dôme	63148	ENNEZAT	FRGG051
Auvergne	Puy-de-Dôme	63149	ENTRAIGUES	FRGG051
Auvergne	Puy-de-Dôme	63150	ENVAL	FRGG051
Auvergne	Puy-de-Dôme	63164	GERZAT	FRGG051
Auvergne	Puy-de-Dôme	63166	GIGNAT	FRGG051

REGION	DEPARTEMENT	CODE INSEE COMMUNE	COMMUNE	MASSE D'EAU SOUTERRAINE
Auvergne	Puy-de-Dôme	63167	GIMEAUX	FRGG051
Auvergne	Puy-de-Dôme	63193	LEMPDES	FRGG051
Auvergne	Puy-de-Dôme	63199	LUDESSE	FRGG051
Auvergne	Puy-de-Dôme	63200	LUSSAT	FRGG051
Auvergne	Puy-de-Dôme	63202	MADRIAT	FRGG051
Auvergne	Puy-de-Dôme	63203	MALAUZAT	FRGG051
Auvergne	Puy-de-Dôme	63204	MALINTRAT	FRGG051
Auvergne	Puy-de-Dôme	63209	MAREUGHEOL	FRGG051
Auvergne	Puy-de-Dôme	63212	MARSAT	FRGG051
Auvergne	Puy-de-Dôme	63215	MARTRES-SUR-MORGE	FRGG051
Auvergne	Puy-de-Dôme	63222	MEILHAUD	FRGG051
Auvergne	Puy-de-Dôme	63224	MENETROL	FRGG051
Auvergne	Puy-de-Dôme	63234	MONTAIGUT-LE-BLANC	FRGG051
Auvergne	Puy-de-Dôme	63242	MORIAT	FRGG051
Auvergne	Puy-de-Dôme	63244	LA MOUTADE	FRGG051
Auvergne	Puy-de-Dôme	63245	MOZAC	FRGG051
Auvergne	Puy-de-Dôme	63247	MUROL	FRGG051
Auvergne	Puy-de-Dôme	63250	NESCHERS	FRGG051
Auvergne	Puy-de-Dôme	63253	NOALHAT	FRGG052
Auvergne	Puy-de-Dôme	63254	NOHANENT	FRGG051
Auvergne	Puy-de-Dôme	63262	ORCET	FRGG051
Auvergne	Puy-de-Dôme	63265	ORLEAT	FRGG052
Auvergne	Puy-de-Dôme	63268	PARDINES	FRGG051
Auvergne	Puy-de-Dôme	63271	PASLIERES	FRGG052
Auvergne	Puy-de-Dôme	63272	PERIGNAT-LES-SARLIEVE	FRGG051
Auvergne	Puy-de-Dôme	63275	PERRIER	FRGG051
Auvergne	Puy-de-Dôme	63276	PESCHADOIRES	FRGG052
Auvergne	Puy-de-Dôme	63278	PESSAT-VILLENEUVE	FRGG051
Auvergne	Puy-de-Dôme	63288	PROMPSAT	FRGG051
Auvergne	Puy-de-Dôme	63295	RANDAN	FRGG051
Auvergne	Puy-de-Dôme	63300	RIOM	FRGG051
Auvergne	Puy-de-Dôme	63302	LA ROCHE-BLANCHE	FRGG051
Auvergne	Puy-de-Dôme	63307	ROMAGNAT	FRGG051
Auvergne	Puy-de-Dôme	63311	SAINT-AGOULIN	FRGG051
Auvergne	Puy-de-Dôme	63315	SAINT-AMANT-TALLENDE	FRGG051
Auvergne	Puy-de-Dôme	63317	SAINT-ANDRE-LE-COQ	FRGG051
Auvergne	Puy-de-Dôme	63322	SAINT-BEAUZIRE	FRGG051
Auvergne	Puy-de-Dôme	63327	SAINT-BONNET-PRES-RIOM	FRGG051
Auvergne	Puy-de-Dôme	63330	SAINT-CIRGUES-SUR-COUZE	FRGG051
Auvergne	Puy-de-Dôme	63332	SAINT-CLEMENT-DE-REGNAT	FRGG051
Auvergne	Puy-de-Dôme	63333	SAINT-DENIS-COMBARNAZAT	FRGG051
Auvergne	Puy-de-Dôme	63335	SAINT-DIERY	FRGG051
Auvergne	Puy-de-Dôme	63342	SAINT-FLORET	FRGG051
Auvergne	Puy-de-Dôme	63347	SAINT-GENES-DU-RETZ	FRGG051
Auvergne	Puy-de-Dôme	63352	SAINT-GERMAIN-LEMBRON	FRGG051
Auvergne	Puy-de-Dôme	63352	SAINT-GERMAIN-LEMBRON	FRGG052
Auvergne	Puy-de-Dôme	63356	SAINT-GERVAZY	FRGG051
Auvergne	Puy-de-Dôme	63357	SAINT-HERENT	FRGG051
Auvergne	Puy-de-Dôme	63362	SAINT-IGNAT	FRGG051
Auvergne	Puy-de-Dôme	63372	SAINT-LAURE	FRGG051
Auvergne	Puy-de-Dôme	63379	SAINT-MYON	FRGG051
Auvergne	Puy-de-Dôme	63380	SAINT-NECTAIRE	FRGG051

REGION	DEPARTEMENT	CODE INSEE COMMUNE	COMMUNE	MASSE D'EAU SOUTERRAINE
Auvergne	Puy-de-Dôme	63390	SAINT-QUINTIN-SUR-SIOULE	FRGG051
Auvergne	Puy-de-Dôme	63396	SAINT-SATURNIN	FRGG051
Auvergne	Puy-de-Dôme	63400	SAINT-SYLVESTRE-PRAGOULIN	FRGG051
Auvergne	Puy-de-Dôme	63400	SAINT-SYLVESTRE-PRAGOULIN	FRGG052
Auvergne	Puy-de-Dôme	63401	SAINT-VICTOR-LA-RIVIERE	FRGG051
Auvergne	Puy-de-Dôme	63403	SAINT-VINCENT	FRGG051
Auvergne	Puy-de-Dôme	63404	SAINT-YVOINE	FRGG051
Auvergne	Puy-de-Dôme	63406	SARDON	FRGG051
Auvergne	Puy-de-Dôme	63409	SAURIER	FRGG051
Auvergne	Puy-de-Dôme	63411	SAUVAGNAT-SAINTE-MARTHE	FRGG051
Auvergne	Puy-de-Dôme	63417	SAYAT	FRGG051
Auvergne	Puy-de-Dôme	63422	SOLIGNAT	FRGG051
Auvergne	Puy-de-Dôme	63424	SURAT	FRGG051
Auvergne	Puy-de-Dôme	63429	TERNANT-LES-EAUX	FRGG051
Auvergne	Puy-de-Dôme	63430	THIERS	FRGG052
Auvergne	Puy-de-Dôme	63432	THURET	FRGG051
Auvergne	Puy-de-Dôme	63435	TOURZEL-RONZIERES	FRGG051
Auvergne	Puy-de-Dôme	63443	VARENNES-SUR-MORGE	FRGG051
Auvergne	Puy-de-Dôme	63444	VARENNES-SUR-USSON	FRGG052
Auvergne	Puy-de-Dôme	63446	VENSAT	FRGG051
Auvergne	Puy-de-Dôme	63452	VERRIERES	FRGG051
Auvergne	Puy-de-Dôme	63453	VERTAIZON	FRGG052
Auvergne	Puy-de-Dôme	63455	VEYRE-MONTON	FRGG051
Auvergne	Puy-de-Dôme	63456	VICHEL	FRGG051
Auvergne	Puy-de-Dôme	63458	VILLENEUVE	FRGG051
Auvergne	Puy-de-Dôme	63459	VILLENEUVE-LES-CERFS	FRGG051
Auvergne	Puy-de-Dôme	63466	VODABLE	FRGG051
Auvergne	Puy-de-Dôme	63467	VOINGT	FRGG050
Auvergne	Puy-de-Dôme	63470	VOLVIC	FRGG051
Auvergne	Puy-de-Dôme	63473	YSSAC-LA-TOURETTE	FRGG051
Basse-Normandie	Orne	61013	AUNAY-LES-BOIS	FRGG121
Basse-Normandie	Orne	61026	BARVILLE	FRGG121
Basse-Normandie	Orne	61029	BAZOCHES-SUR-HOENE	FRGG121
Basse-Normandie	Orne	61045	BIVILLIERS	FRGG121
Basse-Normandie	Orne	61048	BOECE	FRGG081
Basse-Normandie	Orne	61048	BOECE	FRGG121
Basse-Normandie	Orne	61065	BUBERTRE	FRGG121
Basse-Normandie	Orne	61066	BURE	FRGG121
Basse-Normandie	Orne	61067	BURES	FRGG121
Basse-Normandie	Orne	61082	LE CHALANGE	FRGG121
Basse-Normandie	Orne	61087	CHAMPEAUX-SUR-SARTHE	FRGG121
Basse-Normandie	Orne	61090	CHAMPS	FRGG121
Basse-Normandie	Orne	61126	COULONGES-SUR-SARTHE	FRGG121
Basse-Normandie	Orne	61133	COURTOMER	FRGG121
Basse-Normandie	Orne	61159	FAY	FRGG121
Basse-Normandie	Orne	61166	FERRIERES-LA-VERRIERIE	FRGG121
Basse-Normandie	Orne	61202	HAUTERIVE	FRGG121
Basse-Normandie	Orne	61206	L'HOME-CHAMONDOT	FRGG121
Basse-Normandie	Orne	61215	LALEU	FRGG121
Basse-Normandie	Orne	61226	LIGNEROLLES	FRGG121
Basse-Normandie	Orne	61244	MAHERU	FRGG121

REGION	DEPARTEMENT	CODE INSEE COMMUNE	COMMUNE	MASSE D'EAU SOUTERRAINE
Basse-Normandie	Orne	61250	MARCHAINVILLE	FRGG121
Basse-Normandie	Orne	61251	MARCHEMAISONS	FRGG121
Basse-Normandie	Orne	61258	LE MELE-SUR-SARTHE	FRGG121
Basse-Normandie	Orne	61261	LE MENIL-BROUT	FRGG121
Basse-Normandie	Orne	61266	LE MENIL-GUYON	FRGG121
Basse-Normandie	Orne	61277	LA MESNIERE	FRGG081
Basse-Normandie	Orne	61277	LA MESNIERE	FRGG121
Basse-Normandie	Orne	61284	MONTCHEVREL	FRGG121
Basse-Normandie	Orne	61297	MOULINS-LA-MARCHE	FRGG121
Basse-Normandie	Orne	61304	NEUILLY-LE-BISSON	FRGG121
Basse-Normandie	Orne	61327	PERVENCHERES	FRGG081
Basse-Normandie	Orne	61327	PERVENCHERES	FRGG121
Basse-Normandie	Orne	61331	LE PLANTIS	FRGG121
Basse-Normandie	Orne	61360	SAINT-AGNAN-SUR-SARTHE	FRGG121
Basse-Normandie	Orne	61363	SAINT-AQUILIN-DE-CORBION	FRGG121
Basse-Normandie	Orne	61365	SAINT-AUBIN-D'APPENAI	FRGG121
Basse-Normandie	Orne	61367	SAINT-AUBIN-DE-COURTERAIE	FRGG121
Basse-Normandie	Orne	61373	SAINTE-CERONNE-LES-MORTAGNE	FRGG121
Basse-Normandie	Orne	61396	SAINT-GERMAIN-DE-MARTIGNY	FRGG121
Basse-Normandie	Orne	61398	SAINT-GERMAIN-LE-VIEUX	FRGG121
Basse-Normandie	Orne	61404	SAINT-HILAIRE-LE-CHATEL	FRGG121
Basse-Normandie	Orne	61412	SAINT-JULIEN-SUR-SARTHE	FRGG121
Basse-Normandie	Orne	61415	SAINT-LEGER-SUR-SARTHE	FRGG121
Basse-Normandie	Orne	61425	SAINT-MARTIN-DES-PEZERITS	FRGG121
Basse-Normandie	Orne	61438	SAINT-OUEN-DE-SECHEROUVRE	FRGG121
Basse-Normandie	Orne	61450	SAINT-QUENTIN-DE-BLAVOU	FRGG121
Basse-Normandie	Orne	61454	SAINTE-SCOLASSE-SUR-SARTHE	FRGG121
Basse-Normandie	Orne	61475	SOLIGNY-LA-TRAPPE	FRGG121
Basse-Normandie	Orne	61481	TELLIERES-LE-PLESSIS	FRGG121
Basse-Normandie	Orne	61491	TOUROUVRE	FRGG121
Basse-Normandie	Orne	61492	TREMONT	FRGG121
Basse-Normandie	Orne	61499	LES VENTES-DE-BOURSE	FRGG121
Basse-Normandie	Orne	61500	LA VENTROUZE	FRGG121
Basse-Normandie	Orne	61502	VIDAI	FRGG121
Bourgogne	Nièvre	58027	BEAUMONT-LA-FERRIERE	FRGG061
Bourgogne	Nièvre	58124	GERMIGNY-SUR-LOIRE	FRGG061
Bourgogne	Nièvre	58127	GIRY	FRGG061
Bourgogne	Nièvre	58174	MONTENOISON	FRGG061
Centre	Cher	18007	APREMONT-SUR-ALLIER	FRGG071
Centre	Cher	18031	BLET	FRGG071
Centre	Cher	18048	LA CHAPELLE-HUGON	FRGG071
Centre	Cher	18052	CHARENTON-DU-CHER	FRGG071
Centre	Cher	18054	CHARLY	FRGG071
Centre	Cher	18080	CROISY	FRGG071
Centre	Cher	18095	FLAVIGNY	FRGG071
Centre	Cher	18106	GROSSOUVRE	FRGG071
Centre	Cher	18113	IGNOL	FRGG071
Centre	Cher	18155	MORNAY-SUR-ALLIER	FRGG071
Centre	Cher	18160	NERONDES	FRGG071

REGION	DEPARTEMENT	CODE INSEE COMMUNE	COMMUNE	MASSE D'EAU SOUTERRAINE
Centre	Cher	18164	NEUVY-LE-BARROIS	FRGG071
Centre	Cher	18175	OUROUER-LES-BOURDELINS	FRGG071
Centre	Cher	18183	LE PONDY	FRGG071
Centre	Cher	18260	TENDRON	FRGG071
Centre	Indre	36214	SAZERAY	FRGG054
Centre	Indre-et-Loire	37002	AMBILLOU	FRGG088
Centre	Indre-et-Loire	37003	AMBOISE	FRGG137
Centre	Indre-et-Loire	37013	AVRILLE-LES-PONCEAUX	FRGG088
Centre	Indre-et-Loire	37024	BENAIS	FRGG088
Centre	Indre-et-Loire	37025	BERTHENAY	FRGG137
Centre	Indre-et-Loire	37031	BOURGUEIL	FRGG088
Centre	Indre-et-Loire	37031	BOURGUEIL	FRGG137
Centre	Indre-et-Loire	37036	BRAYE-SUR-MAULNE	FRGG088
Centre	Indre-et-Loire	37037	BRECHES	FRGG088
Centre	Indre-et-Loire	37038	BREHEMONT	FRGG137
Centre	Indre-et-Loire	37056	LA CHAPELLE-AUX-NAUX	FRGG137
Centre	Indre-et-Loire	37060	CHARGE	FRGG137
Centre	Indre-et-Loire	37077	CINQ-MARS-LA-PILE	FRGG088
Centre	Indre-et-Loire	37077	CINQ-MARS-LA-PILE	FRGG137
Centre	Indre-et-Loire	37081	CLERE-LES-PINS	FRGG088
Centre	Indre-et-Loire	37082	CONTINVOIR	FRGG088
Centre	Indre-et-Loire	37084	COUESMES	FRGG088
Centre	Indre-et-Loire	37102	LES ESSARDS	FRGG088
Centre	Indre-et-Loire	37112	GIZEUX	FRGG088
Centre	Indre-et-Loire	37120	INGRANDES-DE-TOURAINNE	FRGG088
Centre	Indre-et-Loire	37120	INGRANDES-DE-TOURAINNE	FRGG137
Centre	Indre-et-Loire	37122	JOUE-LES-TOURS	FRGG137
Centre	Indre-et-Loire	37123	LANGAIS	FRGG088
Centre	Indre-et-Loire	37123	LANGAIS	FRGG137
Centre	Indre-et-Loire	37124	LARCAY	FRGG137
Centre	Indre-et-Loire	37128	LIGNIERES-DE-TOURAINNE	FRGG137
Centre	Indre-et-Loire	37131	LIMERAY	FRGG088
Centre	Indre-et-Loire	37131	LIMERAY	FRGG137
Centre	Indre-et-Loire	37138	LUSSAULT-SUR-LOIRE	FRGG137
Centre	Indre-et-Loire	37150	MAZIERES-DE-TOURAINNE	FRGG088
Centre	Indre-et-Loire	37156	MONTLOUIS-SUR-LOIRE	FRGG137
Centre	Indre-et-Loire	37158	MONTREUIL-EN-TOURAINNE	FRGG088
Centre	Indre-et-Loire	37161	MOSNES	FRGG137
Centre	Indre-et-Loire	37163	NAZELLES-NEGRON	FRGG088
Centre	Indre-et-Loire	37163	NAZELLES-NEGRON	FRGG137
Centre	Indre-et-Loire	37171	NOIZAY	FRGG088
Centre	Indre-et-Loire	37171	NOIZAY	FRGG137
Centre	Indre-et-Loire	37185	POCE-SUR-CISSE	FRGG088
Centre	Indre-et-Loire	37185	POCE-SUR-CISSE	FRGG137
Centre	Indre-et-Loire	37193	RESTIGNE	FRGG088
Centre	Indre-et-Loire	37193	RESTIGNE	FRGG137
Centre	Indre-et-Loire	37195	LA RICHE	FRGG137
Centre	Indre-et-Loire	37197	RIGNY-USSE	FRGG137
Centre	Indre-et-Loire	37200	RIVARENNES	FRGG137
Centre	Indre-et-Loire	37208	SAINT-AVERTIN	FRGG137
Centre	Indre-et-Loire	37217	SAINT-ETIENNE-DE-CHIGNY	FRGG088
Centre	Indre-et-Loire	37217	SAINT-ETIENNE-DE-CHIGNY	FRGG137

REGION	DEPARTEMENT	CODE INSEE COMMUNE	COMMUNE	MASSE D'EAU SOUTERRAINE
Centre	Indre-et-Loire	37219	SAINT-GENOUPH	FRGG137
Centre	Indre-et-Loire	37227	SAINT-MICHEL-SUR-LOIRE	FRGG088
Centre	Indre-et-Loire	37227	SAINT-MICHEL-SUR-LOIRE	FRGG137
Centre	Indre-et-Loire	37228	SAINT-NICOLAS-DE-BOURGUEIL	FRGG088
Centre	Indre-et-Loire	37228	SAINT-NICOLAS-DE-BOURGUEIL	FRGG137
Centre	Indre-et-Loire	37232	SAINT-PATRICE	FRGG088
Centre	Indre-et-Loire	37232	SAINT-PATRICE	FRGG137
Centre	Indre-et-Loire	37233	SAINT-PIERRE-DES-CORPS	FRGG088
Centre	Indre-et-Loire	37233	SAINT-PIERRE-DES-CORPS	FRGG137
Centre	Indre-et-Loire	37243	SAVONNIERES	FRGG137
Centre	Indre-et-Loire	37245	SEMBLANCAY	FRGG088
Centre	Indre-et-Loire	37249	SONZAY	FRGG088
Centre	Indre-et-Loire	37251	SOUVIGNE	FRGG088
Centre	Indre-et-Loire	37261	TOURS	FRGG088
Centre	Indre-et-Loire	37261	TOURS	FRGG137
Centre	Indre-et-Loire	37264	VALLERES	FRGG137
Centre	Indre-et-Loire	37272	VILLANDRY	FRGG137
Centre	Indre-et-Loire	37273	LA VILLE-AUX-DAMES	FRGG137
Centre	Indre-et-Loire	37279	VILLIERS-AU-BOUIN	FRGG088
Centre	Loir-et-Cher	41045	CHAUMONT-SUR-LOIRE	FRGG137
Centre	Loir-et-Cher	41220	SAINT-LAURENT-NOUAN	FRGG108
Centre	Loiret	45098	CLERY-SAINT-ANDRE	FRGG108
Centre	Loiret	45130	DRY	FRGG108
Centre	Loiret	45147	FLEURY-LES-AUBRAIS	FRGG092
Centre	Loiret	45179	LAILLY-EN-VAL	FRGG108
Centre	Loiret	45196	MAREAU-AUX-PRES	FRGG092
Centre	Loiret	45196	MAREAU-AUX-PRES	FRGG108
Centre	Loiret	45232	OLIVET	FRGG108
Centre	Loiret	45234	ORLEANS	FRGG092
Centre	Loiret	45234	ORLEANS	FRGG108
Centre	Loiret	45282	SAINT-HILAIRE-SAINT-MESMIN	FRGG108
Limousin	Creuse	23213	SAINT-MARIEN	FRGG055
Limousin	Cantal	15001	ALLANCHE	FRGG096
Pays-de-la-Loire	Maine-et-Loire	49004	ANDARD	FRGG088
Pays-de-la-Loire	Maine-et-Loire	49004	ANDARD	FRGG137
Pays-de-la-Loire	Maine-et-Loire	49007	ANGERS	FRGG105
Pays-de-la-Loire	Maine-et-Loire	49017	BARACE	FRGG088
Pays-de-la-Loire	Maine-et-Loire	49021	BEAUFORT-EN-VALLEE	FRGG088
Pays-de-la-Loire	Maine-et-Loire	49021	BEAUFORT-EN-VALLEE	FRGG137
Pays-de-la-Loire	Maine-et-Loire	49029	BLAISON-GOHIER	FRGG137
Pays-de-la-Loire	Maine-et-Loire	49041	BRAIN-SUR-ALLONNES	FRGG088
Pays-de-la-Loire	Maine-et-Loire	49041	BRAIN-SUR-ALLONNES	FRGG137
Pays-de-la-Loire	Maine-et-Loire	49042	BRAIN-SUR-L'AUTHION	FRGG105
Pays-de-la-Loire	Maine-et-Loire	49042	BRAIN-SUR-L'AUTHION	FRGG137
Pays-de-la-Loire	Maine-et-Loire	49044	BREIL	FRGG088
Pays-de-la-Loire	Maine-et-Loire	49045	LA BREILLE-LES-PINS	FRGG088
Pays-de-la-Loire	Maine-et-Loire	49051	BRISSARTHE	FRGG020
Pays-de-la-Loire	Maine-et-Loire	49062	CHALONNES-SOUS-LE-LUDE	FRGG088
Pays-de-la-Loire	Maine-et-Loire	49090	CHEFFES	FRGG020
Pays-de-la-Loire	Maine-et-Loire	49093	CHEMIRE-SUR-SARTHE	FRGG020
Pays-de-la-Loire	Maine-et-Loire	49094	CHENEHUTTE-TREVES-	FRGG137

REGION	DEPARTEMENT	CODE INSEE COMMUNE	COMMUNE	MASSE D'EAU SOUTERRAINE
			CUNAUT	
Pays-de-la-Loire	Maine-et-Loire	49106	CORNE	FRGG088
Pays-de-la-Loire	Maine-et-Loire	49106	CORNE	FRGG137
Pays-de-la-Loire	Maine-et-Loire	49107	CORNILLE-LES-CAVES	FRGG088
Pays-de-la-Loire	Maine-et-Loire	49107	CORNILLE-LES-CAVES	FRGG137
Pays-de-la-Loire	Maine-et-Loire	49114	COURLEON	FRGG088
Pays-de-la-Loire	Maine-et-Loire	49117	LA DAGUENIERE	FRGG105
Pays-de-la-Loire	Maine-et-Loire	49119	DAUMERAY	FRGG121
Pays-de-la-Loire	Maine-et-Loire	49127	DURTAL	FRGG088
Pays-de-la-Loire	Maine-et-Loire	49127	DURTAL	FRGG121
Pays-de-la-Loire	Maine-et-Loire	49129	ECOULANT	FRGG105
Pays-de-la-Loire	Maine-et-Loire	49130	ECUILLE	FRGG020
Pays-de-la-Loire	Maine-et-Loire	49149	GENNES	FRGG137
Pays-de-la-Loire	Maine-et-Loire	49150	GENNETEIL	FRGG088
Pays-de-la-Loire	Maine-et-Loire	49173	LASSE	FRGG088
Pays-de-la-Loire	Maine-et-Loire	49194	MAZE	FRGG088
Pays-de-la-Loire	Maine-et-Loire	49194	MAZE	FRGG137
Pays-de-la-Loire	Maine-et-Loire	49201	LA MENITRE	FRGG137
Pays-de-la-Loire	Maine-et-Loire	49219	MONTSOREAU	FRGG137
Pays-de-la-Loire	Maine-et-Loire	49220	MORANNES	FRGG020
Pays-de-la-Loire	Maine-et-Loire	49220	MORANNES	FRGG121
Pays-de-la-Loire	Maine-et-Loire	49228	NOYANT	FRGG088
Pays-de-la-Loire	Maine-et-Loire	49235	PARNAY	FRGG137
Pays-de-la-Loire	Maine-et-Loire	49246	LES PONTS-DE-CE	FRGG024
Pays-de-la-Loire	Maine-et-Loire	49246	LES PONTS-DE-CE	FRGG105
Pays-de-la-Loire	Maine-et-Loire	49261	LES ROSIERS-SUR-LOIRE	FRGG137
Pays-de-la-Loire	Maine-et-Loire	49267	SAINT-BARTHELEMY-D'ANJOU	FRGG105
Pays-de-la-Loire	Maine-et-Loire	49272	SAINT-CLEMENT-DES-LEVEES	FRGG137
Pays-de-la-Loire	Maine-et-Loire	49278	SAINTE-GEMMES-SUR-LOIRE	FRGG105
Pays-de-la-Loire	Maine-et-Loire	49304	SAINT-MARTIN-DE-LA-PLACE	FRGG137
Pays-de-la-Loire	Maine-et-Loire	49307	SAINT-MATHURIN-SUR-LOIRE	FRGG137
Pays-de-la-Loire	Maine-et-Loire	49317	SAINT-REMY-LA-VARENNE	FRGG137
Pays-de-la-Loire	Maine-et-Loire	49323	SAINT-SYLVAIN-D'ANJOU	FRGG105
Pays-de-la-Loire	Maine-et-Loire	49328	SAUMUR	FRGG137
Pays-de-la-Loire	Maine-et-Loire	49341	SOUZAY-CHAMPIGNY	FRGG137
Pays-de-la-Loire	Maine-et-Loire	49346	LE THOUREIL	FRGG137
Pays-de-la-Loire	Maine-et-Loire	49353	TRELAZE	FRGG105
Pays-de-la-Loire	Maine-et-Loire	49358	TURQUANT	FRGG137
Pays-de-la-Loire	Maine-et-Loire	49361	VARENNES-SUR-LOIRE	FRGG137
Pays-de-la-Loire	Maine-et-Loire	49364	VAUDELNAY	FRGG024
Pays-de-la-Loire	Maine-et-Loire	49374	VILLEBERNIER	FRGG137
Pays-de-la-Loire	Maine-et-Loire	49378	VIVY	FRGG088
Pays-de-la-Loire	Maine-et-Loire	49378	VIVY	FRGG137
Pays-de-la-Loire	Sarthe	72015	LES AULNEAUX	FRGG121
Pays-de-la-Loire	Sarthe	72022	LE BAILLEUL	FRGG121
Pays-de-la-Loire	Sarthe	72025	BAZOUGES-SUR-LE-LOIR	FRGG088
Pays-de-la-Loire	Sarthe	72037	BLEVES	FRGG121
Pays-de-la-Loire	Sarthe	72052	CHAHAINES	FRGG088
Pays-de-la-Loire	Sarthe	72061	LA CHAPELLE-D'ALIGNÉ	FRGG121
Pays-de-la-Loire	Sarthe	72069	CHASSE	FRGG121
Pays-de-la-Loire	Sarthe	72123	DUREIL	FRGG121

REGION	DEPARTEMENT	CODE INSEE COMMUNE	COMMUNE	MASSE D'EAU SOUTERRAINE
Pays-de-la-Loire	Sarthe	72133	FILLE	FRGG121
Pays-de-la-Loire	Sarthe	72137	LA FRESNAYE-SUR-CHEDOUET	FRGG121
Pays-de-la-Loire	Sarthe	72161	LHOMME	FRGG088
Pays-de-la-Loire	Sarthe	72169	LOUPLANDE	FRGG121
Pays-de-la-Loire	Sarthe	72171	LOUZES	FRGG121
Pays-de-la-Loire	Sarthe	72175	LUCHE-PRINGE	FRGG088
Pays-de-la-Loire	Sarthe	72176	LE LUDE	FRGG088
Pays-de-la-Loire	Sarthe	72207	MONTIGNY	FRGG121
Pays-de-la-Loire	Sarthe	72223	NOYEN-SUR-SARTHE	FRGG121
Pays-de-la-Loire	Sarthe	72232	NOTRE-DAME-DU-PE	FRGG121
Pays-de-la-Loire	Sarthe	72236	PINCE	FRGG020
Pays-de-la-Loire	Sarthe	72244	PRECIGNE	FRGG121
Pays-de-la-Loire	Sarthe	72253	ROEZE-SUR-SARTHE	FRGG121
Pays-de-la-Loire	Sarthe	72258	ROULLEE	FRGG121
Pays-de-la-Loire	Sarthe	72293	SAINT-JEAN-DU-BOIS	FRGG121
Pays-de-la-Loire	Sarthe	72330	SAVIGNE-SOUS-LE-LUDE	FRGG088
Pays-de-la-Loire	Sarthe	72336	SOLESMES	FRGG020
Pays-de-la-Loire	Sarthe	72344	SPAY	FRGG121
Pays-de-la-Loire	Sarthe	72346	LA SUZE-SUR-SARTHE	FRGG121
Pays-de-la-Loire	Sarthe	72381	VOIVRES-LES-LE-MANS	FRGG121
Rhône-Alpes	Loire	42065	CIVENS	FRGG047
Rhône-Alpes	Loire	42143	MIZERIEUX	FRGG047
Rhône-Alpes	Loire	42155	NERVIEUX	FRGG047

Eaux superficielles

REGION	DEPARTEMENT	CODE INSEE COMMUNE	COMMUNE	MASSE D'EAU SOUTERRAINE
AUVERGNE	3	03155	LURCY-LEVIS	FRGR0289
AUVERGNE	63	63001	AIGUEPERSE	FRGR1502
AUVERGNE	63	63005	ANTOINGT	FRGR2103
AUVERGNE	63	63012	ARTONNE	FRGR1502
AUVERGNE	63	63013	AUBIAT	FRGR1502
AUVERGNE	63	63030	BAS-ET-LEZAT	FRGR1503
AUVERGNE	63	63036	BERGONNE	FRGR2103
AUVERGNE	63	63046	BOUDES	FRGR2103
AUVERGNE	63	63061	BUSSIERES-ET-PRUNS	FRGR1502
AUVERGNE	63	63061	BUSSIERES-ET-PRUNS	FRGR1503
AUVERGNE	63	63074	CHALUS	FRGR2103
AUVERGNE	63	63080	CHAMPEIX	FRGR1037
AUVERGNE	63	63090	CHAPTUZAT	FRGR1502
AUVERGNE	63	63097	CHASSAGNE	FRGR2103
AUVERGNE	63	63121	COUDES	FRGR1037
AUVERGNE	63	63134	DAUZAT-SUR-VODABLE	FRGR2103
AUVERGNE	63	63166	GIGNAT	FRGR2103
AUVERGNE	63	63199	LUDESSE	FRGR1037
AUVERGNE	63	63209	MAREUGHEOL	FRGR2103
AUVERGNE	63	63250	NESCHERS	FRGR1037
AUVERGNE	63	63315	SAINT-AMANT-TALLENDE	FRGR1037
AUVERGNE	63	63332	SAINT-CLEMENT-DE-REGNAT	FRGR1502
AUVERGNE	63	63332	SAINT-CLEMENT-DE-REGNAT	FRGR1503
AUVERGNE	63	63347	SAINT-GENES-DU-RETZ	FRGR1503
AUVERGNE	63	63352	SAINT-GERMAIN-LEMBRON	FRGR2103
AUVERGNE	63	63396	SAINT-SATURNIN	FRGR1037
AUVERGNE	63	63422	SOLIGNAT	FRGR2103
AUVERGNE	63	63429	TERNANT-LES-EAUX	FRGR2103
AUVERGNE	63	63432	THURET	FRGR1502
AUVERGNE	63	63446	VENSAT	FRGR1502
AUVERGNE	63	63455	VEYRE-MONTON	FRGR1037
AUVERGNE	63	63458	VILLENEUVE	FRGR2103
AUVERGNE	63	63466	VODABLE	FRGR2103
BASSE-NORMANDIE	61	61327	PERVENCHERES	FRGR0471
CENTRE	18	18007	APREMONT-SUR-ALLIER	FRGR0289
CENTRE	18	18048	LA CHAPELLE-HUGON	FRGR0289
CENTRE	18	18062	LE CHAUTAY	FRGR0289
CENTRE	18	18075	COURS-LES-BARRES	FRGR0289
CENTRE	18	18080	CROISY	FRGR0289
CENTRE	18	18082	CUFFY	FRGR0289
CENTRE	18	18106	GROSSOUVRE	FRGR0289
CENTRE	18	18113	IGNOL	FRGR0289
CENTRE	18	18118	JOUET-SUR-L'AUBOIS	FRGR0289
CENTRE	18	18139	MARSEILLES-LES-AUBIGNY	FRGR0289
CENTRE	18	18144	MENETOU-RATEL	FRGR2153
CENTRE	18	18144	MENETOU-RATEL	FRGR2198
CENTRE	18	18145	MENETOU-SALON	FRGR2116

REGION	DEPARTEMENT	CODE INSEE COMMUNE	COMMUNE	MASSE D'EAU SOUTERRAINE
CENTRE	18	18155	MORNAY-SUR-ALLIER	FRGR0289
CENTRE	18	18160	NERONDES	FRGR0289
CENTRE	18	18163	NEUVY-DEUX-CLOCHERS	FRGR2153
CENTRE	18	18175	OUROUER-LES-BOURDELINS	FRGR0289
CENTRE	18	18176	PARASSY	FRGR2116
CENTRE	18	18176	PARASSY	FRGR2140
CENTRE	18	18196	SAINT-AIGNAN-DES-NOYERS	FRGR0289
CENTRE	18	18208	SAINTE-GEMME-EN-SANCERROIS	FRGR2198
CENTRE	18	18215	SAINTE-HILAIRE-DE-GONDILLY	FRGR0289
CENTRE	18	18242	SANCOINS	FRGR0289
CENTRE	18	18260	TENDRON	FRGR0289
CENTRE	18	18265	TORTERON	FRGR0289
CENTRE	36	36011	BAGNEUX	FRGR0346
CENTRE	36	36034	CHABRIS	FRGR0346
CENTRE	36	36092	LANGE	FRGR0347a
CENTRE	36	36103	LUCAY-LE-MALE	FRGR0347a
CENTRE	36	36228	VALENCAY	FRGR0347a
CENTRE	36	36228	VALENCAY	FRGR0346
CENTRE	36	36235	VEUIL	FRGR0347a
CENTRE	36	36237	VICQ-SUR-NAHON	FRGR0347a
CENTRE	36	36237	VICQ-SUR-NAHON	FRGR0346
CENTRE	37	37036	BRAYE-SUR-MAULNE	FRGR0492c
CENTRE	37	37158	MONTREUIL-EN-TOURAINNE	FRGR0312b
CENTRE	37	37171	NOIZAY	FRGR0312b
CENTRE	37	37279	VILLIERS-AU-BOUIN	FRGR0492c
CENTRE	41	41220	SAINT-LAURENT-NOUAN	FRGR1097
CENTRE	45	45232	OLIVET	FRGR1140
CENTRE	45	45234	ORLEANS	FRGR1140
CENTRE	45	45336	VIGLAIN	FRGR1140
CENTRE	45	45072	CHANTEAU	FRGR0493
CENTRE	45	45147	FLEURY-LES-AUBRAIS	FRGR0493
CENTRE	45	45188	LOURY	FRGR0493
CENTRE	45	45196	MAREAU-AUX-PRES	FRGR1173
CENTRE	45	45204	MEZIERES-LEZ-CLERY	FRGR1173
CENTRE	45	45261	REBRECHIEEN	FRGR0493
LIMOUSIN	87	87006	AZAT-LE-RIS	FRGR1822
LIMOUSIN	87	87200	VERNEUIL-MOUSTIERS	FRGR1822
PAYS-DE-LA-LOIRE	49	49004	ANDARD	FRGR1033
PAYS-DE-LA-LOIRE	49	49011	ARTANNES-SUR-THOUET	FRGR0446
PAYS-DE-LA-LOIRE	49	49017	BARACE	FRGR0492c
PAYS-DE-LA-LOIRE	49	49017	BARACE	FRGR1090
PAYS-DE-LA-LOIRE	49	49029	BLAISON-GOHIER	FRGR0528
PAYS-DE-LA-LOIRE	49	49042	BRAIN-SUR-L'AUTHION	FRGR1033
PAYS-DE-LA-LOIRE	49	49048	BRIOLLAY	FRGR0492c
PAYS-DE-LA-LOIRE	49	49048	BRIOLLAY	FRGR1059
PAYS-DE-LA-LOIRE	49	49060	CHACE	FRGR0446
PAYS-DE-LA-LOIRE	49	49098	CHIGNE	FRGR1077
PAYS-DE-LA-LOIRE	49	49115	COUTURES	FRGR0528
PAYS-DE-LA-LOIRE	49	49119	DAUMERAY	FRGR1090
PAYS-DE-LA-LOIRE	49	49127	DURTAL	FRGR0492c

REGION	DEPARTEMENT	CODE INSEE COMMUNE	COMMUNE	MASSE D'EAU SOUTERRAINE
PAYS-DE-LA-LOIRE	49	49127	DURTAL	FRGR1071
PAYS-DE-LA-LOIRE	49	49127	DURTAL	FRGR1080
PAYS-DE-LA-LOIRE	49	49127	DURTAL	FRGR1090
PAYS-DE-LA-LOIRE	49	49129	ECOULANT	FRGR0492c
PAYS-DE-LA-LOIRE	49	49132	ETRICHE	FRGR1059
PAYS-DE-LA-LOIRE	49	49150	GENNETEIL	FRGR1077
PAYS-DE-LA-LOIRE	49	49159	HUILLE	FRGR0492c
PAYS-DE-LA-LOIRE	49	49159	HUILLE	FRGR1090
PAYS-DE-LA-LOIRE	49	49216	MONTREUIL-SUR-LOIR	FRGR0492c
PAYS-DE-LA-LOIRE	49	49216	MONTREUIL-SUR-LOIR	FRGR1019
PAYS-DE-LA-LOIRE	49	49238	PELLOUAILLES-LES-VIGNES	FRGR0492c
PAYS-DE-LA-LOIRE	49	49238	PELLOUAILLES-LES-VIGNES	FRGR1033
PAYS-DE-LA-LOIRE	49	49241	LE PLESSIS-GRAMMOIRE	FRGR1033
PAYS-DE-LA-LOIRE	49	49291	SAINT-JUST-SUR-DIVE	FRGR0446
PAYS-DE-LA-LOIRE	49	49323	SAINT-SYLVAIN-D'ANJOU	FRGR0492c
PAYS-DE-LA-LOIRE	49	49323	SAINT-SYLVAIN-D'ANJOU	FRGR1033
PAYS-DE-LA-LOIRE	49	49337	SOUCELLES	FRGR0492c
PAYS-DE-LA-LOIRE	49	49337	SOUCELLES	FRGR1059
PAYS-DE-LA-LOIRE	49	49347	TIERCE	FRGR0492c
PAYS-DE-LA-LOIRE	49	49347	TIERCE	FRGR1059
PAYS-DE-LA-LOIRE	49	49347	TIERCE	FRGR1090
PAYS-DE-LA-LOIRE	49	49377	VILLEVEQUE	FRGR0492c
PAYS-DE-LA-LOIRE	49	49377	VILLEVEQUE	FRGR1033
PAYS-DE-LA-LOIRE	72	72025	BAZOUGES-SUR-LE-LOIR	FRGR0492c
PAYS-DE-LA-LOIRE	72	72025	BAZOUGES-SUR-LE-LOIR	FRGR1071
PAYS-DE-LA-LOIRE	72	72025	BAZOUGES-SUR-LE-LOIR	FRGR1110
PAYS-DE-LA-LOIRE	72	72028	BEAUMONT-PIED-DE-BOEUF	FRGR1114
PAYS-DE-LA-LOIRE	72	72028	BEAUMONT-PIED-DE-BOEUF	FRGR1121
PAYS-DE-LA-LOIRE	72	72044	BOUSSE	FRGR1096
PAYS-DE-LA-LOIRE	72	72044	BOUSSE	FRGR1110
PAYS-DE-LA-LOIRE	72	72052	CHAHAINES	FRGR0492c
PAYS-DE-LA-LOIRE	72	72052	CHAHAINES	FRGR1114
PAYS-DE-LA-LOIRE	72	72061	LA CHAPELLE-D'ALIGNÉ	FRGR1090
PAYS-DE-LA-LOIRE	72	72071	CHATEAU-DU-LOIR	FRGR0492c
PAYS-DE-LA-LOIRE	72	72071	CHATEAU-DU-LOIR	FRGR1114
PAYS-DE-LA-LOIRE	72	72071	CHATEAU-DU-LOIR	FRGR1121
PAYS-DE-LA-LOIRE	72	72084	CLERMONT-CREANS	FRGR0492c
PAYS-DE-LA-LOIRE	72	72084	CLERMONT-CREANS	FRGR1094
PAYS-DE-LA-LOIRE	72	72084	CLERMONT-CREANS	FRGR1096
PAYS-DE-LA-LOIRE	72	72098	COULONGE	FRGR0492c
PAYS-DE-LA-LOIRE	72	72098	COULONGE	FRGR1088
PAYS-DE-LA-LOIRE	72	72110	CROSMIERES	FRGR0492c
PAYS-DE-LA-LOIRE	72	72110	CROSMIERES	FRGR1110
PAYS-DE-LA-LOIRE	72	72134	FLEE	FRGR0492c
PAYS-DE-LA-LOIRE	72	72134	FLEE	FRGR1114
PAYS-DE-LA-LOIRE	72	72134	FLEE	FRGR1121
PAYS-DE-LA-LOIRE	72	72135	LA FONTAINE-SAINT-MARTIN	FRGR1094
PAYS-DE-LA-LOIRE	72	72153	JUPILLES	FRGR1114
PAYS-DE-LA-LOIRE	72	72153	JUPILLES	FRGR1121
PAYS-DE-LA-LOIRE	72	72161	LHOMME	FRGR0492c
PAYS-DE-LA-LOIRE	72	72163	LIGRON	FRGR1096
PAYS-DE-LA-LOIRE	72	72173	LUCEAU	FRGR1121

REGION	DEPARTEMENT	CODE INSEE COMMUNE	COMMUNE	MASSE D'EAU SOUTERRAINE
PAYS-DE-LA-LOIRE	72	72175	LUCHE-PRINGE	FRGR0492c
PAYS-DE-LA-LOIRE	72	72175	LUCHE-PRINGE	FRGR1094
PAYS-DE-LA-LOIRE	72	72176	LE LUDE	FRGR0492c
PAYS-DE-LA-LOIRE	72	72176	LE LUDE	FRGR1077
PAYS-DE-LA-LOIRE	72	72176	LE LUDE	FRGR1088
PAYS-DE-LA-LOIRE	72	72178	MAISONCELLES	FRGR1239
PAYS-DE-LA-LOIRE	72	72182	MANSIGNE	FRGR0492c
PAYS-DE-LA-LOIRE	72	72182	MANSIGNE	FRGR1094
PAYS-DE-LA-LOIRE	72	72185	MAREIL-SUR-LOIR	FRGR0492c
PAYS-DE-LA-LOIRE	72	72185	MAREIL-SUR-LOIR	FRGR1094
PAYS-DE-LA-LOIRE	72	72185	MAREIL-SUR-LOIR	FRGR1096
PAYS-DE-LA-LOIRE	72	72187	MARIGNE-LAILLE	FRGR1114
PAYS-DE-LA-LOIRE	72	72187	MARIGNE-LAILLE	FRGR1121
PAYS-DE-LA-LOIRE	72	72191	MAYET	FRGR1088
PAYS-DE-LA-LOIRE	72	72191	MAYET	FRGR1121
PAYS-DE-LA-LOIRE	72	72203	MONTABON	FRGR0492c
PAYS-DE-LA-LOIRE	72	72203	MONTABON	FRGR1121
PAYS-DE-LA-LOIRE	72	72226	OIZE	FRGR1094
PAYS-DE-LA-LOIRE	72	72232	NOTRE-DAME-DU-PE	FRGR1090
PAYS-DE-LA-LOIRE	72	72243	PONTVALLAIN	FRGR0492c
PAYS-DE-LA-LOIRE	72	72244	PRECIGNE	FRGR1090
PAYS-DE-LA-LOIRE	72	72291	SAINT-JEAN-DE-LA-MOTTE	FRGR0492c
PAYS-DE-LA-LOIRE	72	72291	SAINT-JEAN-DE-LA-MOTTE	FRGR1094
PAYS-DE-LA-LOIRE	72	72298	SAINT-MARS-DE-LOCQUENAY	FRGR1239
PAYS-DE-LA-LOIRE	72	72314	SAINT-PIERRE-DU-LOROUER	FRGR1114
PAYS-DE-LA-LOIRE	72	72325	SAINT-VINCENT-DU-LOROUER	FRGR1114
PAYS-DE-LA-LOIRE	72	72327	SARCE	FRGR0492c
PAYS-DE-LA-LOIRE	72	72327	SARCE	FRGR1088
PAYS-DE-LA-LOIRE	72	72330	SAVIGNE-SOUS-LE-LUDE	FRGR0492c
PAYS-DE-LA-LOIRE	72	72330	SAVIGNE-SOUS-LE-LUDE	FRGR1077
PAYS-DE-LA-LOIRE	72	72341	SOULITRE	FRGR1239
PAYS-DE-LA-LOIRE	72	72356	THOIRE-SUR-DINAN	FRGR0492c
PAYS-DE-LA-LOIRE	72	72356	THOIRE-SUR-DINAN	FRGR1114
PAYS-DE-LA-LOIRE	72	72356	THOIRE-SUR-DINAN	FRGR1121
PAYS-DE-LA-LOIRE	72	72377	VILLAINES-SOUS-MALICORNE	FRGR1110
PAYS-DE-LA-LOIRE	72	72384	VOUVRAY-SUR-LOIR	FRGR0492c
PAYS-DE-LA-LOIRE	72	72384	VOUVRAY-SUR-LOIR	FRGR1114
PAYS-DE-LA-LOIRE	72	72384	VOUVRAY-SUR-LOIR	FRGR1121
POITOU-CHARENTES	86	86035	BOURG-ARCHAMBAULT	FRGR1815
POITOU-CHARENTES	86	86035	BOURG-ARCHAMBAULT	FRGR1822
POITOU-CHARENTES	86	86037	BRIGUEIL-LE-CHANTRE	FRGR1822
POITOU-CHARENTES	86	86120	LATHUS-SAINT-REMY	FRGR1815

Annexe 6 : synthèse du classement pour teneur supérieure à 40 mg/l

Eaux souterraines

Masse d'eau	N° qualitomètre	Département de localisation du qualitomètre	Commune de localisation du qualitomètre	Classement ou non classement 2012	Valeur 2011 du percentile 90 (mg/l)	Justification	Nombre de communes de la masse d'eau				Classement supplémentaire 2014	Nombre de communes-classement 2014
						motifs de non classement 2012	Nombre total	dont nb. Com. (S.ME > 30 % S)	Nombre communes classées	dont nb. Com. Classée (S.ME > 30 % S)		
FRGG020 (Sarthe Aval)	03568X0030	Mayenne	Saulges	Classement total de la masse d'eau sauf pour les communes <30 %	55		103	71	96	71	inclusion des communes concernées par moins de 30% de leur superficie	7
FRGG024 (Layon-Aubance)	05112X004	Maine-et-Loire	Coron	Classement total de la masse d'eau sauf pour les communes <30 %	170		82	60	80	60	inclusion des communes concernées par moins de 30% de leur superficie	2
FRGG047 (Alluvions Loire du Massif Central)	05992X1084	Nièvre	Dompierre-sur-Besbre	Classement sur la partie du Forez	58		97	31	68	25	inclusion des communes concernées par moins de 30% de leur superficie uniquement sur la partie du Forez, car masse d'eau compartimentée	3
FRGG049 (Margeride bassin versant de l'Allier)	07902X0019	Haute-Loire	Saint-Cirgues	Non classé	>45	tendance à la baisse, pollution ponctuelle agricole	215	186	10	7	Contexte de socle. Classement unique de la commune.	1
FRGG050 (Massif central bassin versant de la Sioule)	06925X0013	Puy-de-Dôme	Voingt	Non classé	46	Pollution ponctuelle agricole	171	134	23	11	Pollution ponctuelle d'origine agricole. Contexte de socle. Classement unique de la commune.	1
FRGG051 - Sables, argiles et calcaires du Tertiaire de la Plaine de la Limagne	06697X0099	Puy-de-Dôme	Saint Bonnet près Riom	Non classé	97	P90>50 mg/l – Pollution diffuse d'origine peu claire	441	373	162	145	Classement uniquement des communes en rive gauche de l'Allier, car contexte de socle en rive droite	146
FRGG052 (Alluvions Allier amont)	07662X0192	Haute-Loire	Brioude	Classé	53		65	20	49	20	inclusion des communes concernées par moins de 30% de leur superficie	16
FRGG053 Massif central bassin versant du Cher	0644X0013	Allier	Arpheuilles Saint Priest	Non classé	48	P90>50 mg/l – Pollution ponctuelle agricole	212	174	0	0	Pollution ponctuelle d'origine agricole. Contexte de socle. Classement unique de la commune.	1
FRGG054 (Massif central bassin versant de l'Indre)	05947X0002	Indre	Sazeray	Non classé	41	P90>40 mg/l et tendance à la hausse – Pollution non agricole	32	18	4	2	Contexte de socle. Classement unique de la commune.	1
FRGG055 (Massif central bassin versant de la Creuse)	06181X0001	Creuse	Saint Marien	Non classé	46	P90>40 mg/l et tendance à baisse	180	136	0	0	Pollution ponctuelle d'origine agricole. Contexte de socle. Classement unique de la commune.	1
FRGG061 (Calcaires et marnes du Dogger jurassique supérieur du Nivernais)	04956X0002	Nièvre	Giry	Non classé	41		49	40	45	40	inclusion des communes concernées par moins de 30% de leur superficie	4
FRGG071 (Calcaires et	05711X008	Indre	Ardentes	pas d'extension	53	masse d'eau	88	59	47	28	Masse d'eau compartimentée,	18

marnes libres du Dogger du sud du Berry)						compartimentée, Ardentes déjà classée						classement des communes uniquement à l'est du Cher	
FRGG081 (Sables et grès du Cénomaniens)	02524X0010 et nombreux autres contaminés	Orne	Saint Mard de Réno	classement partiel	56		248	203	186	164		Masse d'eau compartimentée, inclusion seulement de 3 communes concernées par moins de 30% de leur superficie	3
FRGG088 (Craie du SENO-Turonien Touraine Nord)	04854X0222	Maine-et-Loire	Neuillé	Classé	68		223	165	170	138		inclusion des communes concernées par moins de 30% de leur superficie	53
FRGG092 (Calcaires tertiaires libres de Beauce)	03973X0003	Loiret	Meung sur Loire	classement	43		258	216	255	216		inclusion des communes concernées par moins de 30% de leur superficie	3
FRGG096- Massif du Cantal bassin versant de la Loire	07655X0020	Cantal	Allanches	Non classé	47	P90>40 mg/l – Pollution ponctuelle agricole	41	26	0	0		Contexte de socle. Classement unique de la commune.	1
FRGG100 (Monts du Devès)	08161X0007	Haute-Loire	Arsac en Velay	Non classé	65	P90>50 mg/l – Pollution ponctuelle agricole	97	66	0	0		Contexte de socle. Classement unique de la commune.	1
FRGG100 (Monts du Devès)	07913X0023	Haute-Loire	Saint-Geneyès-près-Paulien	Non classé	48	P90>40 mg/l – Pollution ponctuelle agricole	97	66	0	0		Contexte de socle. Classement unique de la commune.	1
FRGG100 (Monts du Devès)	07914X0010	Haute-Loire	Blanzac	Non classé	42	P90>40 mg/l et tendance à hausse – Pollution non agricole	97	66	0	0		Contexte de socle. Classement unique de la commune.	1
FRGG105 (Maine)	04236X0027	Maine-et-Loire	Avrillé	pas d'extension	53	zone urbaine et périurbaine	25	14	16	9		Masse d'eau non compartimentée, inclusion de la totalité des communes	9
FRGG108 (Alluvions Loire moyenne avant Blois)	03991X0403	Loiret	Tigy	classement partiel au regard des pressions	71		103	37	77	33		Masse d'eau compartimentée, inclusion seulement de 8 communes concernées par moins de 30% de leur superficie	8
FRGG121 (Marne du Callovien Sarthois)	03225X0001	Sarthe	Domfront-en-Champagne	pas d'extension au regard des pressions	48	zones herbagères non classées	240	171	165	109		Masse d'eau non compartimentée, inclusion de la totalité des communes	75
FRGG137 (Alluvions de la Loire moyenne après Blois)	04288X0067	Loir-et-Cher	La chaussée saint Victor	pas d'extension au regard des pressions	58		100	40	39	10		Masse d'eau non compartimentée, inclusion de la totalité des communes	61

Eaux superficielles

Masse d'eau	Nom	N° qualitomètre	Département de localisation du qualitomètre	Nom de la commune de localisation du qualitomètre	Classement ou non classement 2012	Valeur 2011 du percentile 90 (mg/l)	motifs de non classement 2012	Nombre de communes de la masse d'eau				Classement supplémentaire 2014	Nombre de communes-classement 2014
								Nombre total	dont nb. Com. (S.ME > 30 % S)	Nombre communes classées	dont nb. Com. Classées (S.ME > 30 % S)		
FRGR0289	L'Aubois	04046295	Cher	Marseilles-lès-Aubigny	Non classé	43	Aval peu contributeur à la pollution	28	16	9	6	Oui en suivant strictement la méthodologie, mais la partie ajoutée au classement est un secteur qui dilue la pollution..	0 et 2
FRGR0312b et FRGR0312a	La Brenne	4054000	Indre-et-Loire	Villedomer	Classé	42		25 et 19	12 et 9	25 et 17	12 et 9	Oui – Intégration du critère 30%	4
FRGR0346	Le Renon	4070211	Indre	Parpeçay	Classé	53		22	12	18	11	Oui, extension aux communes concernées à moins de 30% de leur superficie dont Vicq s/ Nahon, exclue en 2012 pour sa superficie en forêt.	3
FRGR0347a	Le Nahon	04465000	Indre	Valençay	Non classé	43,2	tendance indéfinie	6	3	1	0	Oui, tendance indéfinie en 2012	1
FRGR0446	La Dive	4102350	Maine et Loire	Montreuil-Bellay	Classé	63		27	13	24	13	Inclure les communes exclues en 2012 pour cause de surface dans la masse d'eau inférieure à 30%	97
FRGR0471	L'Orne saosnoise	4114500	Sarthe	Ballon	Classé	40		54	36	53	36	Inclure les communes exclues en 2012 pour cause de surface dans la masse d'eau inférieure à 30%	97
FRGR0492c	Loir à l'aval de de Ruillé-sur-Loir + 16ME affluents sans donnée	4108500	Sarthe	Château du Loir	Non classé	41	P90>40 mg/l et pas de tendance - non classé	64+115	32 +41	32+50	17+20	Oui – car pas de tendance => classement et intégration du critère 30%. Les communes	4
FRGR0492c	Loir à l'aval de de Ruillé-sur-Loir + 16ME affluents sans donnée	4615003	Maine et Loire	Briolay	Non classé	41	P90>40 mg/l et pas de tendance - non classé	64+115	32 +41	32+50	17+20	Oui – car pas de tendance => classement et intégration du critère 30%	2
FRGR0493	La Conie	4105800	Eure-et-Loir	Donnemain-Saint-Mamès	Classé	49		102	83	98	81	Oui, extension aux communes concernées à moins de 30% de leur superficie.	7
FRGR0528	L'Aubance	4133800	Maine et Loire	Fontaine-Guérin	Classé	40		27	20	25	20	Inclure les communes exclues en 2012 pour cause de surface dans la masse d'eau inférieure à 30%	1
FRGR1037	Le Charlet	4030210	Puy de Dôme	Authezat	Classé	76		14	7	7	7	Inclure les communes exclues en 2012 pour cause de surface dans la masse d'eau inférieure à 30%	3
FRGR1097	Le Lien	4051587	Loir-et-Cher	Lestiou	Classé	45		11	3	10	3	Oui, extension aux communes concernées à moins de 30% de leur superficie.	2
FRGR1140	Le Dhuy	4051150	Loiret	Saint-Cyr-en-Val	Classé	43,5 en 2009		16	11	13	11	Oui – Intégration du critère 30%	3
FRGR1173	La Mauve de Saint-Ay	4051345	Loiret	Saint Ay	Classé	72		13	4	11	4	Oui, extension aux communes concernées à moins de 30% de leur superficie.	8
FRGR1239	Le Dué	4720909	Sarthe	Thorigny-sur-Dué	Non classé	45	tendance indéfinie	22	13	19	13	Inclure les communes exclues en 2012 pour cause de surface dans la masse d'eau inférieure à 30%	4

FRGR1502	Le Buron	4039150	Puy de Dôme	Bussières-et-Pruns	Non classé	45	P90>40 mg/l et pas de tendance – Utilisation de points voisins	10	4	2	1	Oui – car pas de tendance => classement et intégration du critère 30%	2
FRGR1503	Les Fontaines de Marchezat	4039160	Puy de Dôme	Bussières-et-Pruns	Non classé	55		9	2	5	2	Inclure les communes exclues en 2012 pour cause de surface dans la masse d'eau inférieure à 30%	4
FRGR1815	Le Gué des Landes	4554001	Vienne	Saulge	Non classé	46,7	tendance indéfinie	3	0	1	0	Oui, car la tendance est indéterminée	13
FRGR1822	Le Narablon	4096450	Vienne	Trimouille	Classé	45		6	2	2	0	Oui, car la tendance est indéterminée	2
FRGR2103	Le Lembronnet	4029450	Puy-de-Dôme	Saint Germain Lembron	Non classé	42	P90>40 mg/l et pas de tendance - Pollution non agricole	15	8	2	0	Pollution en partie d'origine agricole et pas de tendance, donc classement	1
FRGR2116	Le Langis	4066760	Cher	Saint-Germain-du-Puy	Classé	42		10	4	8	4	Oui, car la tendance est indéterminée	2
FRGR2140	Le Colin	4066730	Cher	Saint-Germain-du-Puy	Classé	50		12	6	11	6	Oui, extension aux communes concernées à moins de 30% de leur superficie.	2
FRGR2153	Le Boisseau	4046621	Cher	Vinon	Classé	50		12	5	10	5	Oui, extension aux communes concernées à moins de 30% de leur superficie.	19
FRGR2198	La Colette	444000	Cher	Saint-Satur	Classé	50		8	5	6	5	Oui, extension aux communes concernées à moins de 30% de leur superficie.	5

Annexe 7 : Liste des communes classées pour maintenir une cohérence territoriale

REGION	DEPARTEMENT	CODE INSEE COMMUNE	NOM COMMUNE
AUVERGNE	ALLIER	3306	LE VERNET
AUVERGNE	PUY-DE-DOME	63058	BULHON
AUVERGNE	PUY-DE-DOME	63172	GRANDEYROLLES
BOURGOGNE	NIEVRE	58096	DEVAY
BOURGOGNE	NIEVRE	58250	SAINT-LEGER-DES-VIGNES
CENTRE	CHER	18046	CHAMBON
CENTRE	CHER	18114	INEUIL
CENTRE	CHER	18165	NEUVY-SUR-BARANGEON
CENTRE	CHER	18238	SAINT-VITTE
CENTRE	CHER	18245	SAULZAIS-LE-POTIER
CENTRE	CHER	18290	VOUZERON
CENTRE	INDRE	36069	ECUEILLE
CENTRE	INDRE	36238	VIGOULANT
CENTRE	INDRE	36240	VIJON
CENTRE	INDRE-ET-LOIRE	37023	BEAUMONT-VILLAGE
CENTRE	INDRE-ET-LOIRE	37044	LA CELLE-GUENAND
CENTRE	INDRE-ET-LOIRE	37069	CHEMILLE-SUR-INDROIS
CENTRE	INDRE-ET-LOIRE	37100	EPEIGNE-LES-BOIS
CENTRE	INDRE-ET-LOIRE	37127	LE LIEGE
CENTRE	INDRE-ET-LOIRE	37157	MONTRESOR
CENTRE	INDRE-ET-LOIRE	37173	NOUANS-LES-FONTAINES
CENTRE	INDRE-ET-LOIRE	37218	SAINT-FLOVIER
CENTRE	INDRE-ET-LOIRE	37259	TOURNON-SAINT-PIERRE
CENTRE	INDRE-ET-LOIRE	37277	VILLELOIN-COULANGE
CENTRE	LOIR-ET-CHER	41168	ORCAY
LIMOUSIN	CREUSE	23252	TERCILLAT
PAYS DE LA LOIRE	MAINE-ET-LOIRE	49113	COURCHAMPS
PAYS DE LA LOIRE	MAINE-ET-LOIRE	49207	MONTFORT
PAYS DE LA LOIRE	MAINE-ET-LOIRE	49279	SAINT-GEORGES-DES-SEPT-VOIES
PAYS DE LA LOIRE	MAINE-ET-LOIRE	49288	SAINT-JEAN-DE-LA-CROIX
PAYS DE LA LOIRE	MAINE-ET-LOIRE	49322	SAINT-SULPICE
PAYS DE LA LOIRE	MAINE-ET-LOIRE	49359	LES ULMES
PAYS DE LA LOIRE	SARTHE	72007	ARDENAY-SUR-MERIZE
PAYS DE LA LOIRE	SARTHE	72028	BEAUMONT-PIED-DE-BOEUF
PAYS DE LA LOIRE	SARTHE	72044	BOUSSE

REGION	DEPARTEMENT	CODE INSEE COMMUNE	NOM COMMUNE
PAYS DE LA LOIRE	SARTHE	72100	COURCELLES-LA-FORET
PAYS DE LA LOIRE	SARTHE	72135	LA FONTAINE-SAINT-MARTIN
PAYS DE LA LOIRE	SARTHE	72163	LIGRON
PAYS DE LA LOIRE	SARTHE	72173	LUCEAU
PAYS DE LA LOIRE	SARTHE	72191	MAYET
PAYS DE LA LOIRE	SARTHE	72226	OIZE
PAYS DE LA LOIRE	SARTHE	72252	REQUEIL
PAYS DE LA LOIRE	SARTHE	72260	RUAUDIN
PAYS DE LA LOIRE	SARTHE	72345	SURFONDS
PAYS DE LA LOIRE	SARTHE	72382	VOLNAY

Annexe 8 : impact sur les exploitations agricoles

Orientations technico-économiques France diffusion agréée														
			(1516)- Exploitations spécialisées en grandes cultures	(2829)- Exploitations spécialisées en maraîchage et horticulture	(3500)- Exploitations spécialisées en viticulture	(3900)- Exploitations spécialisées en cultures fruitières et autres cultures permanentes	(4500)- Exploitations bovines spécialisées — orientation lait	(4600)- Exploitations bovines spécialisées — orientation élevage et viande	(4700)- Exploitations bovines — lait, élevage et viande combinés	(4800)- Exploitations avec ovins, caprins et autres herbivores	(5074)- Exploitations d' élevage hors sol	(6184)- Exploitations de polyculture et polyélevage	(9000)- Exploitations non classées	Total
	SAU (en ha)	Nb de communes	Effectif	Effectif	Effectif	Effectif	Effectif	Effectif	Effectif	Effectif	Effectif	Effectif	Effectif	Effectif
Centre	52207	401	2311	181	828	162	235	736	49	863	200	1120	54	6739
Basse- Normandie	3556	52	50	3	0	3	75	100	42	101	14	70	0	458
Bourgogne	10686	90	116	6	3	2	8	483	15	178	22	146	0	979
Pays de la Loire	16915	181	626	278	270	88	232	325	46	362	332	419	5	2983
Poitou- Charentes	3584	14	52	3	0	0	19	80	10	164	4	46	1	379
Limousin	10913	66	131	22	0	7	55	679	22	368	61	178	1	1524
Rhône-Alpes	3427	43	35	18	1	0	220	247	52	171	32	53	0	829
Auvergne	36874	326	1414	92	92	49	374	1385	131	854	265	529	6	5191
Total	138165	1173	4735	603	1194	311	1218	4035	367	3061	930	2561	67	19082

Orientations technico-économiques France diffusion agrégée												
	(1516)- Exploitations spécialisées en grandes cultures	(2829)- Exploitations spécialisées en maraîchage et horticulture	(3500)- Exploitations spécialisées en viticulture	(3900)- Exploitations spécialisées en cultures fruitières et autres cultures permanentes	(4500)- Exploitations bovines spécialisées — orientation lait	(4600)- Exploitations bovines spécialisées — orientation élevage et viande	(4700)- Exploitations bovines — lait, élevage et viande combinés	(4800)- Exploitations avec ovins, caprins et autres herbivores	(5074)- Exploitations d' élevage hors sol	(6184)- Exploitations de polyculture et polyélevage	(9000)- Exploitations non classées	Total
	Effectif	Effectif	Effectif	Effectif	Effectif	Effectif	Effectif	Effectif	Effectif	Effectif	Effectif	Effectif
Département ALLIER	293	39	22	5	59	1052	45	557	159	223	3	2457
CANTAL	2	0	0	1	5	9	15	2	0	2	0	36
CHARENTE	11	1	0	0	17	37	8	45	1	16	1	137
CHER	471	28	85	38	47	365	18	342	55	330	11	1790
CREUSE	92	7	0	6	32	472	11	203	41	115	1	980
HAUTE- LOIRE	69	9	4	1	185	76	21	81	34	68	1	549
HAUTE- VIENNE	39	15	0	1	23	207	11	165	20	63	0	544
INDRE	660	13	46	7	45	289	19	254	67	364	10	1774
INDRE-ET- LOIRE	772	80	436	69	111	57	11	153	47	260	14	2010
LOIR-ET- CHER	192	23	250	1	7	13	0	64	16	78	10	654
LOIRE	28	17	1	0	133	223	49	154	25	45	0	675
LOIRET	216	37	11	47	25	12	1	50	15	88	9	511
MAINE-ET- LOIRE	420	248	231	59	74	79	18	142	57	213	3	1544
NIEVRE	105	3	3	2	7	306	9	136	15	131	0	717
ORNE	50	3	0	3	75	100	42	101	14	70	0	458
PUY-DE- DOME	1050	44	66	42	125	248	50	214	72	236	2	2149
RHONE	7	1	0	0	87	24	3	17	7	8	0	154
SAONE-ET- LOIRE	11	3	0	0	1	177	6	42	7	15	0	262
SARTHE	206	30	39	29	158	246	28	220	275	206	2	1439
VIENNE	41	2	0	0	2	43	2	119	3	30	0	242
Total	4735	603	1194	311	1218	4035	367	3061	930	2561	67	19082



**Ministère de l'Écologie, du Développement Durable
et de l'Énergie**
**Direction régionale de l'Environnement
de l'Aménagement et du Logement**
CENTRE

5, avenue Buffon - BP 6407
45064 Orléans - Cédex 02
Téléphone : 02 36 17 41 41
Télécopie : 02 36 17 41 01

