







h



3/



h



4



PHOTOGRAPHIES PRISES LE 20/11/15.

Le faire,  
*Seurent*  
Serge LAURENT



5/



6/



Indication des parcelles de voirie.



## DIRECTION GENERALE DES IMPOTS

## EXTRAIT DU PLAN CADASTRAL INFORMATISE

Commune :  
JOUET-SUR-L'AUBOIS (118)

Numéro d'ordre du document  
d'arpentage : 704 G  
Numéro d'ordre du registre de  
constatation des droits :

DIRECTION GENERALE DES IMPOTS  
CENTRE DES IMPOTS FONCIER  
DE BOURGES  
Cité Administrative Condé  
18013 BOURGES CEDEX  
Téléphone : 02 48 27 18 30

CERTIFICATION  
(Art. 25 du décret n° 55-471 du 30 avril 1955)

Le présent document d'arpentage, certifié par les propriétaires soussignés (3)  
a été établi (1) :

A - d'après les indications qu'ils ont fournies au bureau

B - En conformité d'un piquetage : \_\_\_\_\_ effectué sur le terrain

C - D'après un plan d'arpentage ou de bornage, dont copie ci-jointe, dressé  
le 25-10-01 par M. RAQUIN géomètre à NEVERS

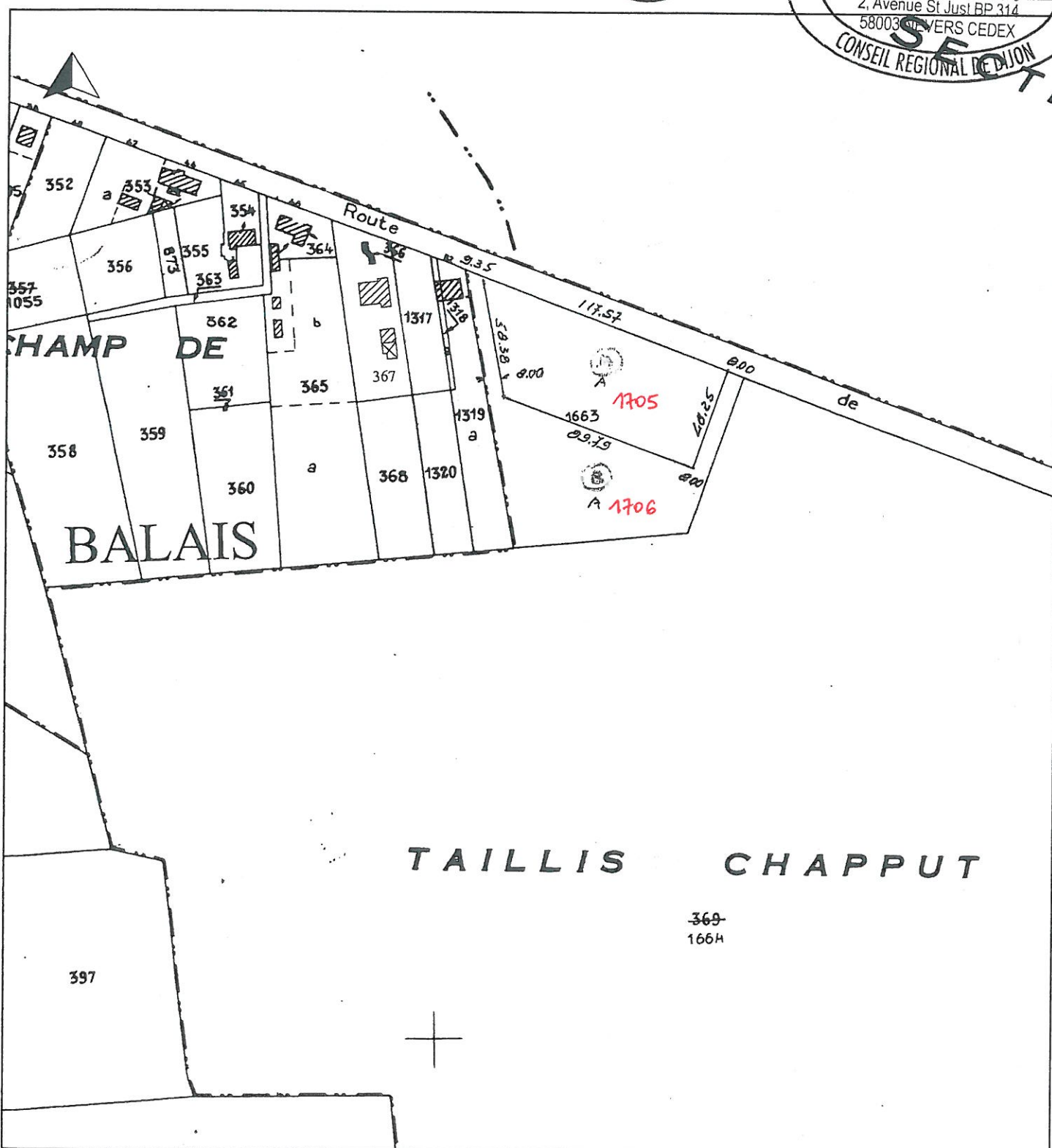

Les propriétaires déclarent avoir pris connaissance des indications portées  
au dos de la chemise 6463.

A JOUET-sur-la Le 2 Novembre 2007

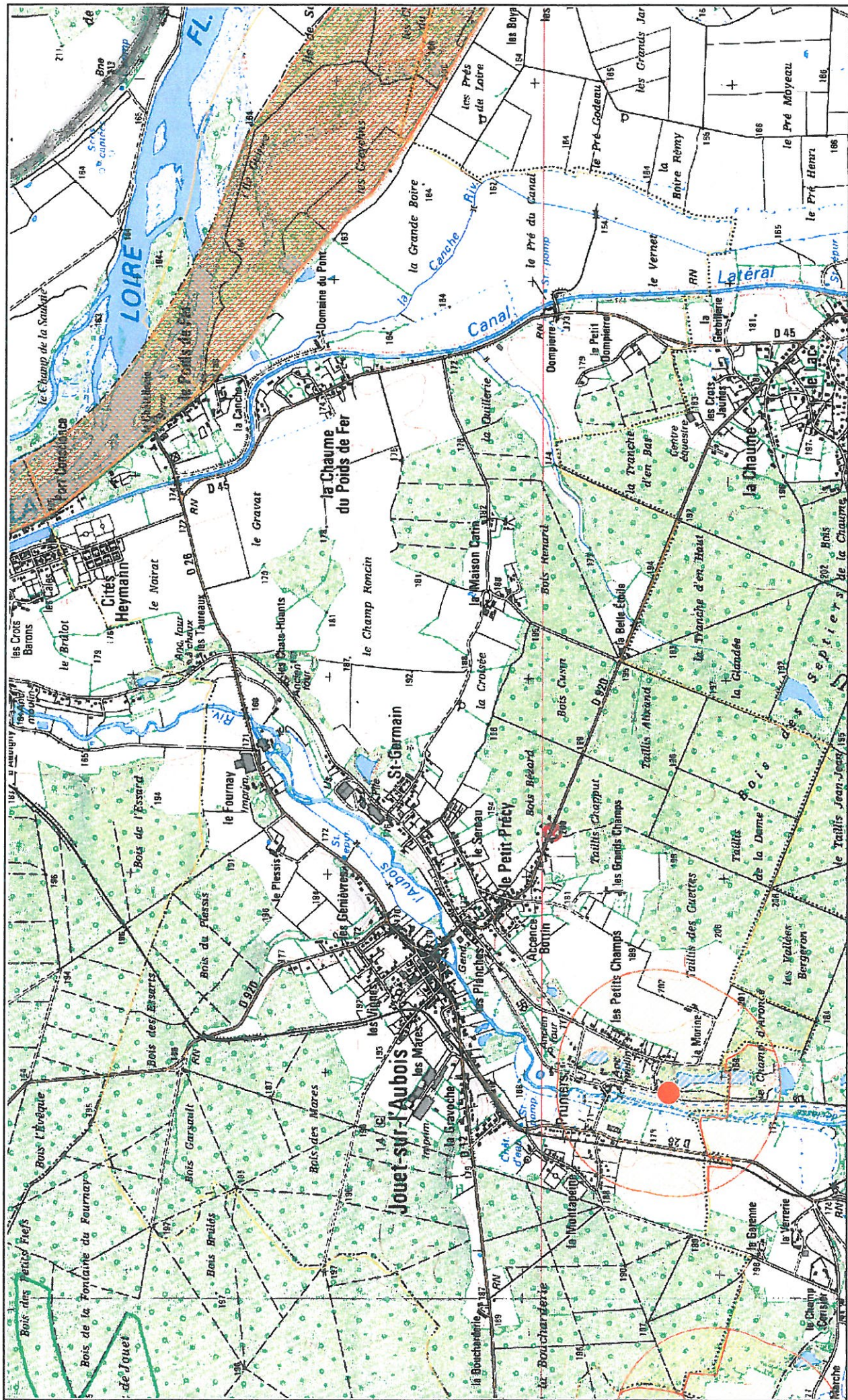
Section : 0A05  
Qualité du plan : 2  
Echelle d'origine : 1/2500  
Echelle d'édition : 1/2500  
Date de l'édition : 27-09-2007  
Support numérique : \_\_\_\_\_

Document d'arpentage dressé  
par M. RAQUIN (2) GEOMETRE  
à NEVERS  
date : 25/10/2007  
Signature :

(1) Rayer les mentions inutiles. La formule A n'est applicable que dans le cas d'une esquisse (plan renoué par voie de mise à jour), dans la formule B les propriétaires ont piqueté le terrain et dans la formule C ils ont fait dresser un plan d'arpentage ou de bornage.  
(2) Qualité de la personne agréée (géomètre expert, inspecteur, géomètre technicien retraité du cadastre, etc...)  
(3) Précisez les noms et qualités du signataire s'il est différent du propriétaire (mandataire, avoué représentant qualifié de l'autorité expropriante)







Echelle : 1:24588



Avertissement : les informations de latitude 18 sont indicatives et ne dispensent pas d'effectuer les démarches obligatoires auprès des services compétents. Le document d'urbanisme papier conservé à la mairie est le seul document ayant une valeur juridique. Direction Générale des Finances Publiques - Cadastre. Droits réservés. Imprimé non normalisé du plan cadastral informatisé. SDE 18 - Éclairage public - mise à jour en continu. Droits réservés. Le positionnement des ouvrages des réseaux (électriques, gaz) et humides (AEP, EU et EPI) est non contractuel. Ne remplace pas la procédure DT/DICT. Ne peut être communiqué à des tiers. Les tracés de délimitation AOC ne constituent pas le support officiel de la délimitation. Ils ne se substituent pas aux documents papier déposés en mairie ou consultables auprès des services de l'INAO.

- Document inséré au titre des NH
- Zones Natura 2000 (ZSC + ZPS)
- ⊗ Parcelles concernées par le projet





