



Département de l'Eure et Loir

Commune de VOVES

Projet de lotissement

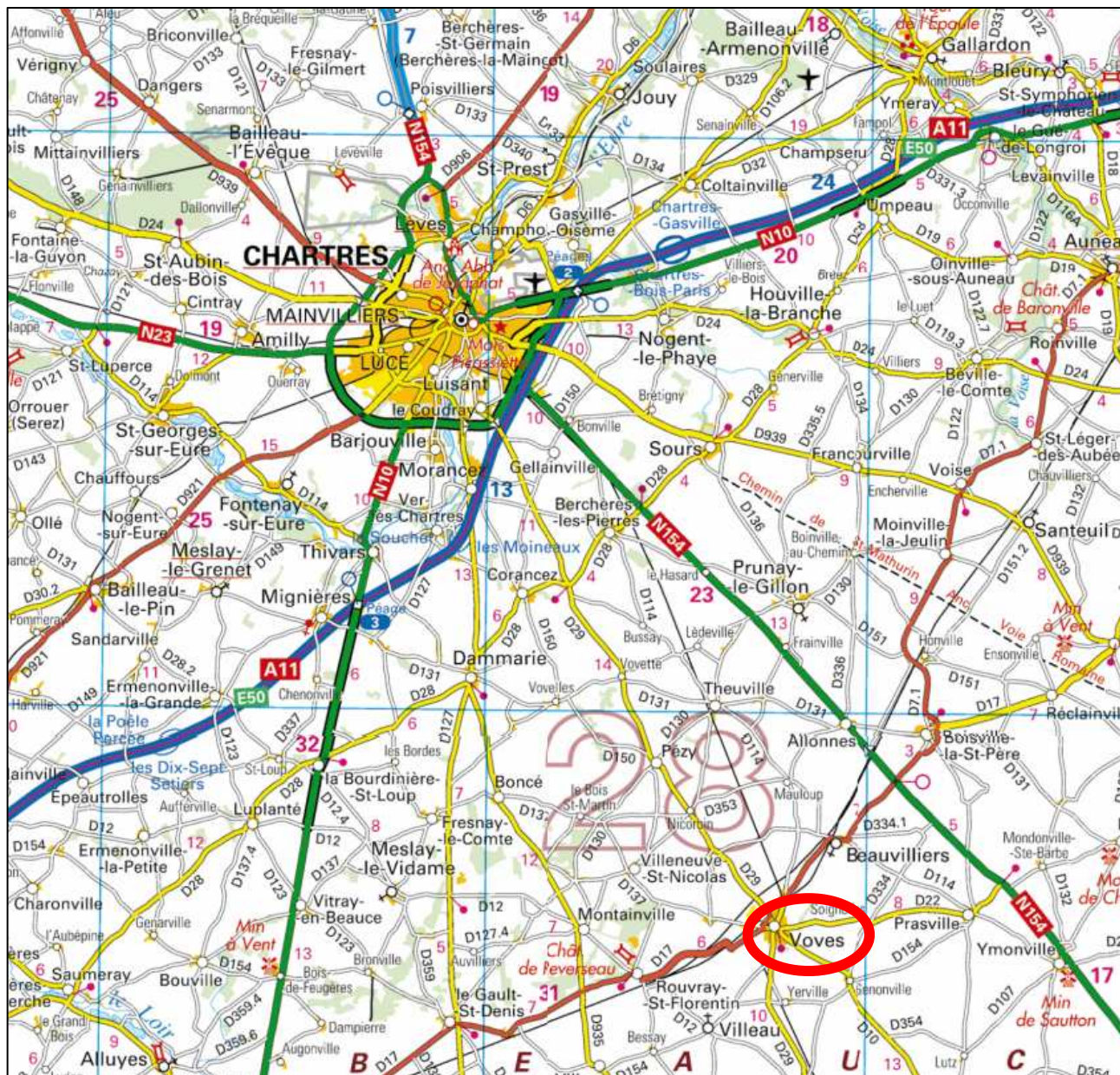
*Demande d'examen au cas par cas
préalable à la réalisation d'une
étude d'impact*

**PLAN DE SITUATION
PHOTOGRAPHIES
PLAN CADASTRAL
VUE AERIENNE**

Dressé le 22/06/2015

1 – LOCALISATION GEOGRAPHIQUE A GRANDE ECHELLE

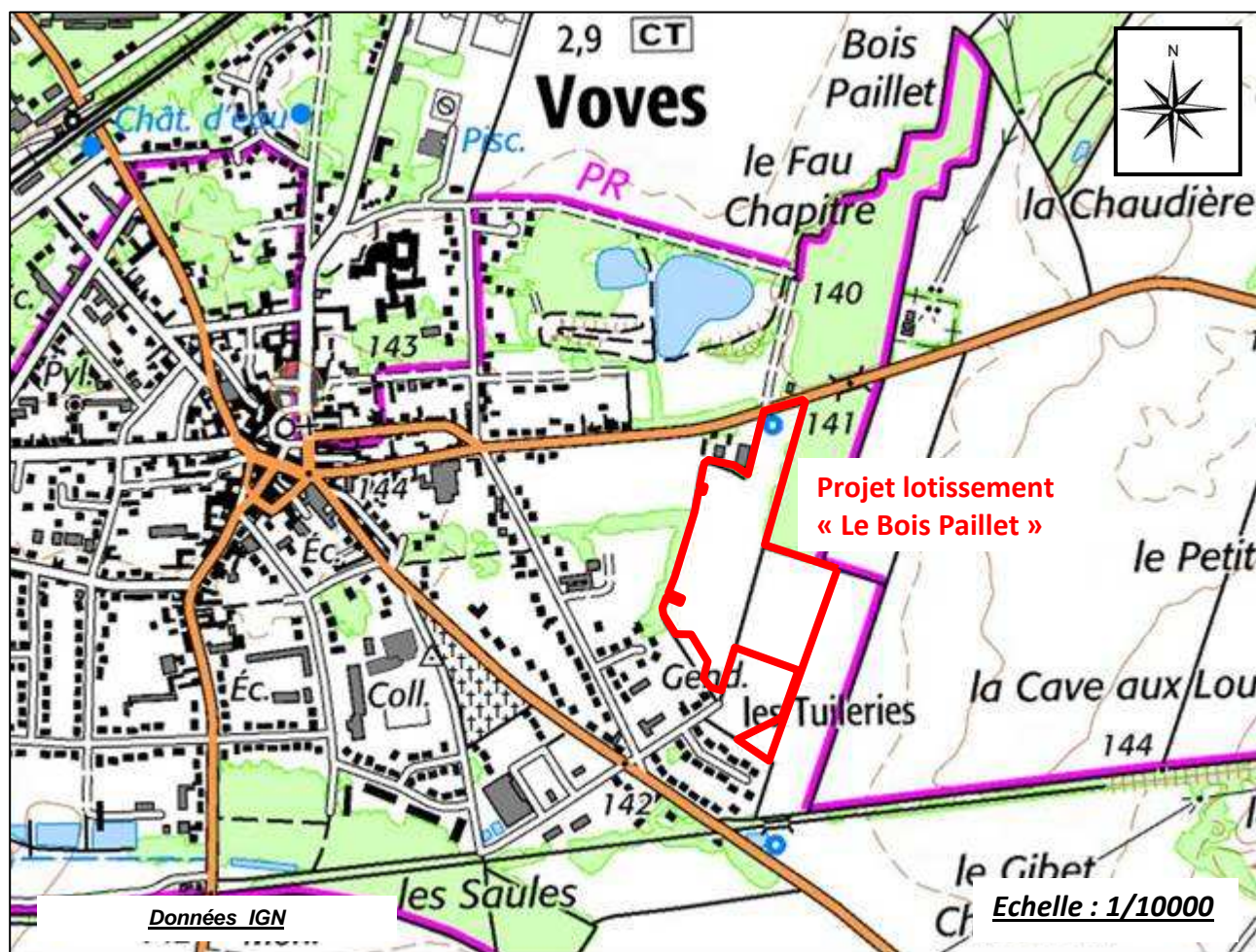
La commune de VOVES est une commune située à environ 30 kilomètres au sud-est de Chartres.



2 – LOCALISATION A L'ECHELLE DE LA VILLE

Le projet se situe à l'est du centre-ville.

L'accès se fera depuis le sud de l'opération par la rue du Bois Paillet.



Le terrain à lotir, objet de la présente demande de lotissement, est cadastré :

Commune de **VOVES**

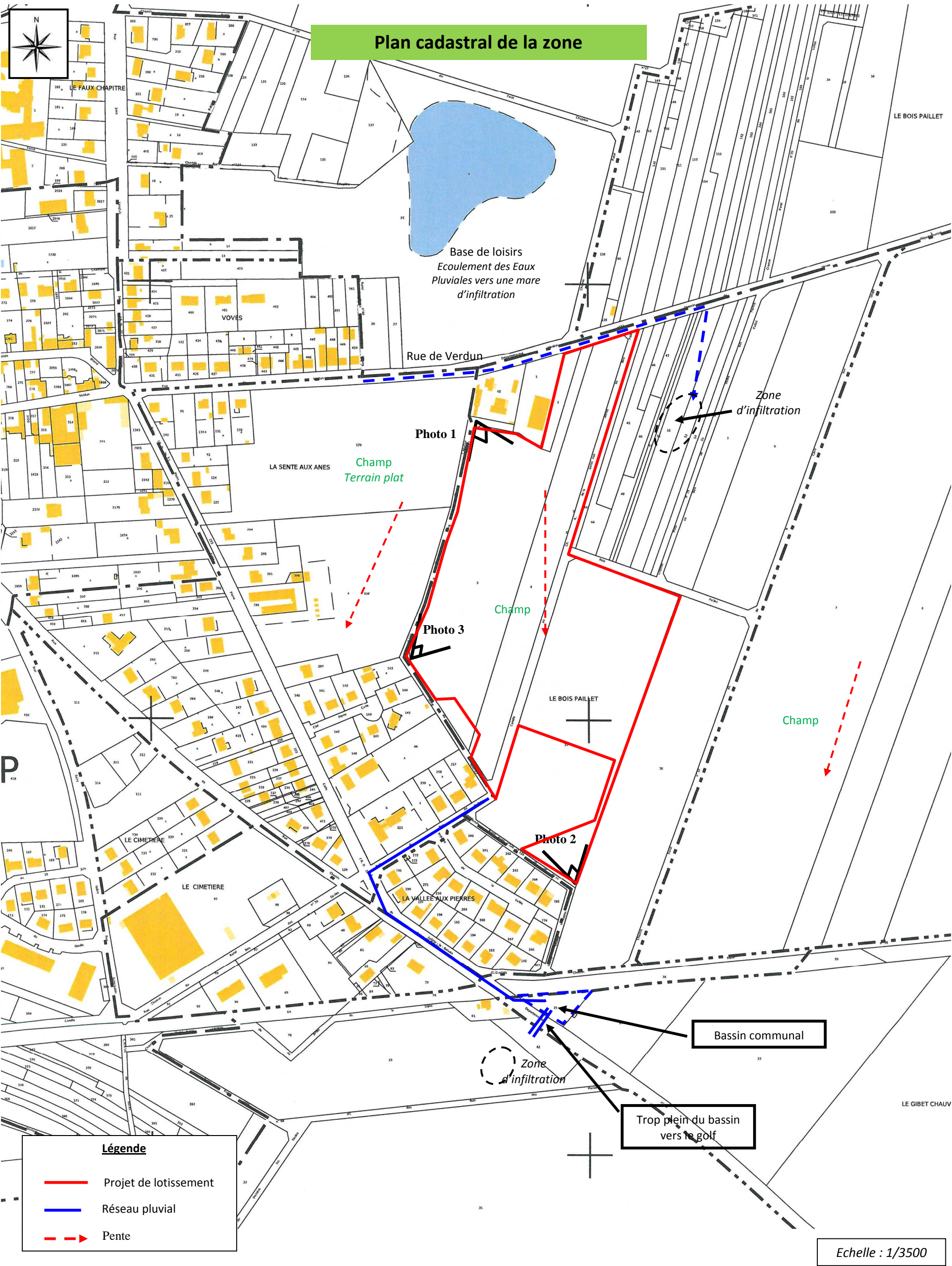
Section YY numéros 2, 3p, 4p, 37p, 39p et 140p

pour une contenance de **5,4 ha.**

3 – VUE AERIENNE DU SITE



4 – PLAN CADASTRAL DU SITE – LOCALISATION DES PHOTOS



5 –PHOTOS

Photo 1 : Vue depuis l'angle nord-ouest



Photo 2 : Vue depuis l'angle sud-est du site



Photo 3 : Vue depuis le sud-ouest de l'opération

