

Commune de VILLEMEUX-SUR-EURE

Lieudit : " La Côte de Boisfort "


Section C n° 1074-1241 -1245-1248 et ZD n° 211-212-357

Superficie mesurée : 13 402 m²
Contenance Cadastre : 1ha. 33a. 75ca.

Propriété réalisé par la
S.A.S PIERRES ET TERRITOIRES

PLAN TOPOGRAPHIQUE (PA3)

Echelle : 1/250 ème



foncier experts

Société de Géomètres - Experts

maîtres d'œuvre VRD

Dossier N° : H03749dws

22 rue Louis de Cossethère - 6 rue Jean-Pierre Tréand
78240 La Vallée
R.D. 144 bis 78
78240 La Vallée
Tél. 01 30 80 01 41 - 01 30 80 01 56 Fax. 01 30 80 01 46
email:info@foncier-experts.com

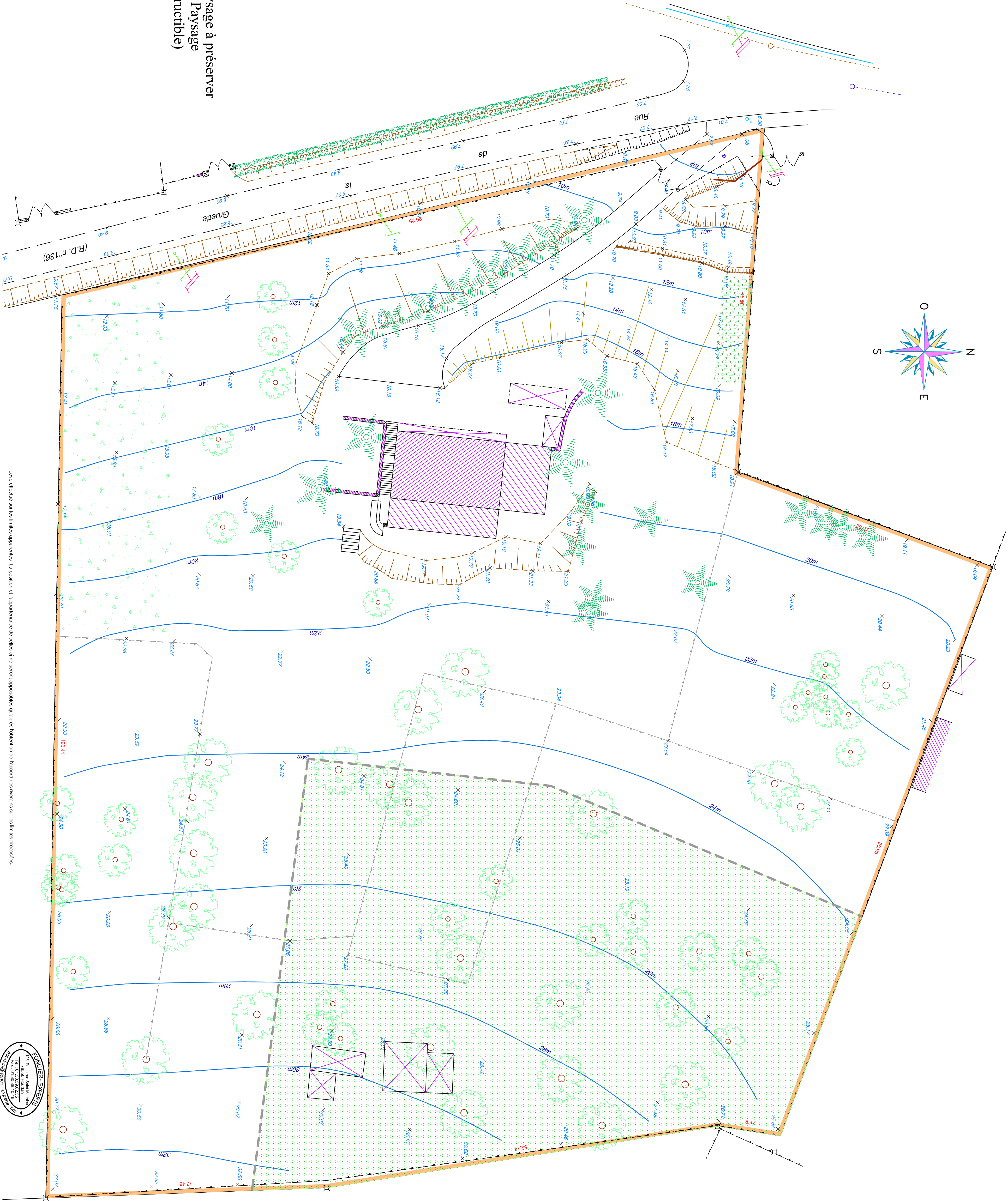
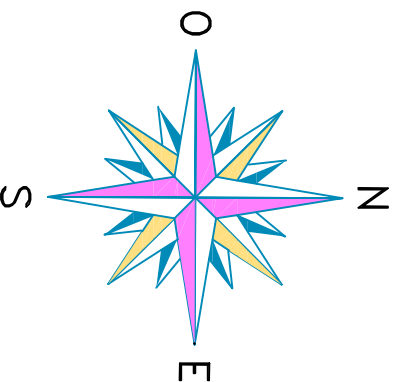
123 Place des Saboteurs
78240 La Vallée
R.D. 144 bis 78
78240 La Vallée
Tél. 01 30 80 01 41 - 01 30 80 01 56 Fax. 01 30 80 01 46
email:info@foncier-experts.com

6 rue de Blauve
91400 St Germain
Tél. 01 69 46 88 83
Fax. 01 30 32 32 42
email:info@foncier-experts.com

6 rue de Blauve
91400 St Germain
Tél. 01 69 46 88 83
Fax. 01 30 32 32 42
email:info@foncier-experts.com

Plan établi le : 04/04/2014
Région : Ile de France
Département : Eure-et-Loir
Commune : Villemeux-sur-Eure
Lieu-dit : La Côte de Boisfort
Parcelle : 1074-1241-1245-1248 et ZD n° 211-212-357
Dossier : H03749dws

Projet : VRD
Type de plan : PA3
Échelle : 1/250 ème
Date de plan : 04/04/2014
Dessiné par : [Signature]
Vérifié par : [Signature]



Eléments de paysage à préserver
au titre de la loi Paysage
(zone non constructible)

Lévé effectué sur les limites séparatives. La position et l'apparence de celles-ci ne seront opposables qu'après notation de l'accord des riverains sur les limites proposées.

