



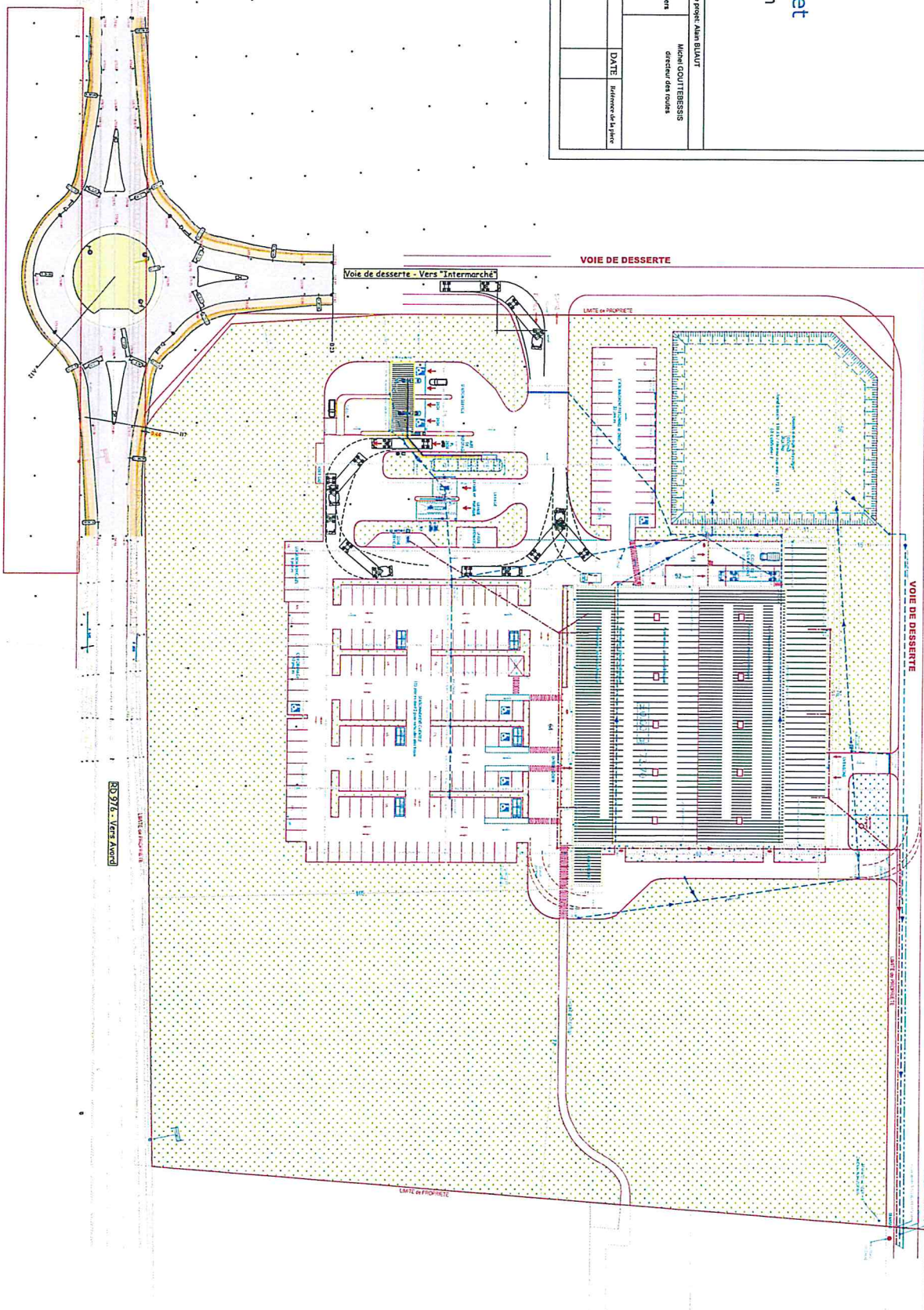
RD 976
Commune d'Avord

DIRECTION DES ROUTES
SERVICE AMÉNAGEMENTS
ROUTIERS

Aménagement d'un carrefour giratoire

Avant projet Tracé en plan

dessinateur: Vivien PETIT		chargé de projet: Alain BLAUD	
Philippe BLANCHART chef du domaine projets routiers et ouvrages d'art	Philippe RÉBOIS chef du service aménagement routiers	Michel GOUTTEBESSIS directeur des routes	
ECH: 1/500		MODIFICATIONS	
DATE: 2015.05		DATE:	Interne n° 4, 1ère



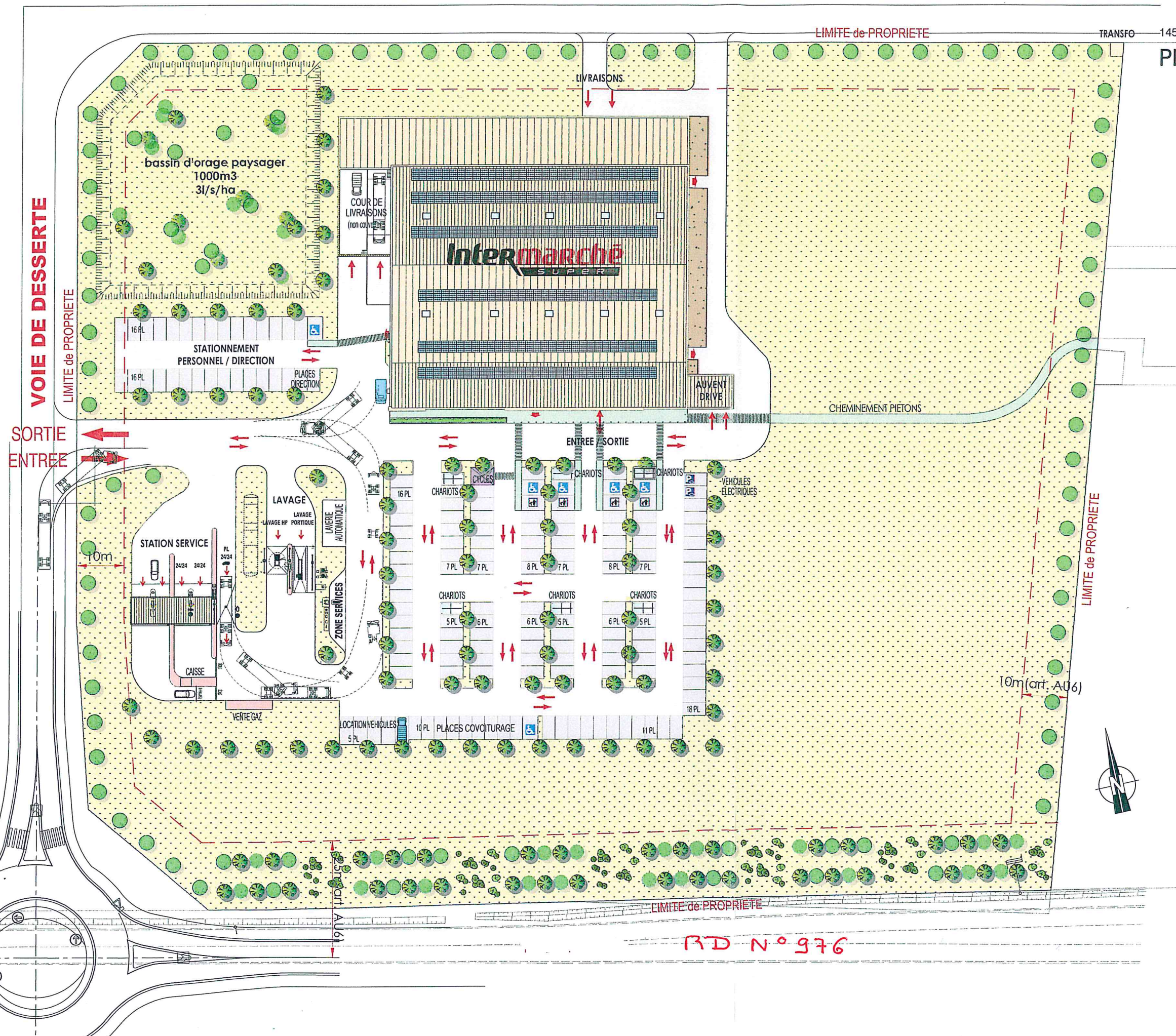
VOIE DE DESSERTE

PROJET D'UNE SURFACE COMMERCIALE

à AVORD

TRANSFO 145080 - CDAC PC ind.h-ITM avord - F.C - 14.12.2015

PLAN DE MASSE PAYSAGER ech = 1/800



LEGENDE couleurs

	batiments à créer 4386 m²
	enrobé parkings 2468 m²
	enrobé circulations 6608 m²
	dalle béton 93 m²
	cheminement piétons 483 m²
	espace vert 25554 m²
	stationnement cycles 19 m²
	grave 195 m²

LEGENDE stationnement

STATIONNEMENT PROJET : 170 places
 121 places pour clientèle
 2 places pour véhicules électrique
 10 places pour covoiturage
 32 places pour direction et personnel
 5 places pour location véhicules

LEGENDE plantations

220 arbres a haute tige a planter	
Erable (107)	Bouleau Blanc (113)
haie végétale	Cornouiller Sanguin
arbrustes	Aubépine
	Cornouiller blanc
	Epine vinette

archi 3a

CORNET-FELGINES-CHEVALLIER

39 RUE GEORGES BESSE

Z.I. BREZET EST

CS 70704

63050 CLERMONT-FERRAND CEDEX 2

TEL: 04 73 92 12 00

FAX: 04 73 92 26 36

Email: contact@archi3a.fr

Département du Cher

COMMUNE D'AVORD

Section C - Parcelles n°921 et 922

PROJET D'AMENAGEMENT

Esquisse n°1



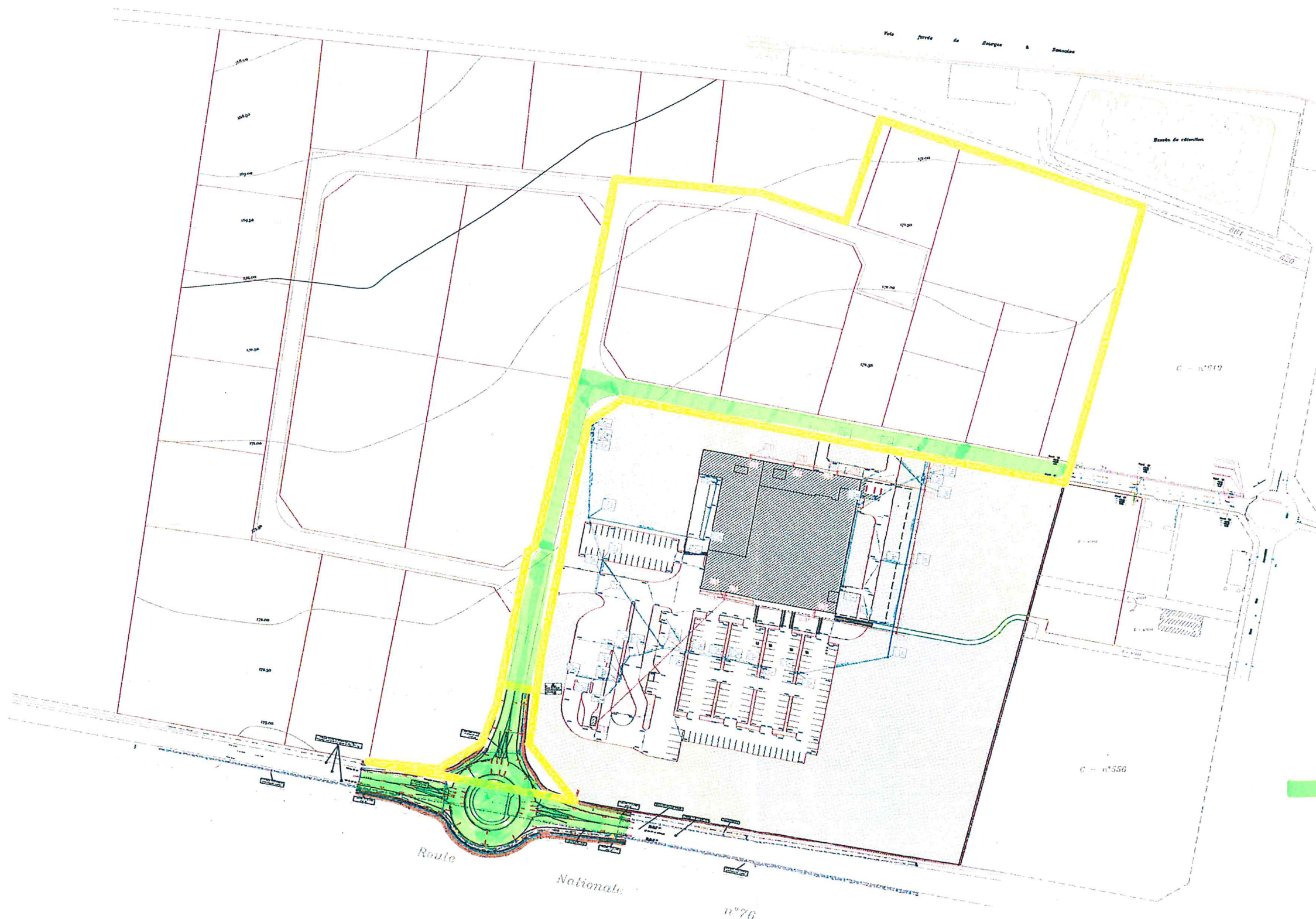
ZAC DES ALOUETTES

GRAS DOMINIQUE

Géomètre Expert DPLG

14, rue Calvin - 18000 BOURGES
Tél: 02.48.65.74.95 - Fax: 02.48.24.06.92

Réf. 14 070



Travaux faisant
l'objet de la demande

ECHELLE: 1/2000