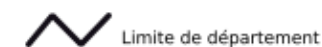


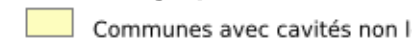
### Limites des départements



### Limites des communes



### Communes avec cavités non cartographiées





### Contours de cavités




### Cavités souterraines



## Parcs nationaux

-  aire adhesion
-  coeur



## Parcs naturels marins

-  Parc naturel marin




## Parcs naturels regionaux (PNR)

-  Parcs naturels régionaux

## Réserves biologiques

-  Réserve biologique dirigée
-  Réserve biologique intégrale

## Réserves de la biosphère

-  centrale
-  tampon
-  transition

## Réserves nationales de chasse et faune sauvage

-  Réserves nationales de chasse

## Réserves naturelles nationales

-  PRNN
-  RNN

## Réserves naturelles régionales

-  Réserves naturelles régionales

## Terrains du conservatoire du littoral

-  Sites du CdL

## ZNIEFF Type I

-  Zones Naturelles d'Intérêt Ecol

## ZNIEFF Type II

-  Zones Naturelles d'Intérêt Ecc

**Zones Natura 2000 - Sites  
d'importance  
communautaire (SIC)**

 Sites d'importance communautaire

**Zones Natura 2000 - Zones  
de protection spéciale (ZPS)**


 Zones de protection spéciale

**Zones humides  
d'importance internationale  
Ramsar**


 Sites Ramsar

**Annotations**

 Zone Projet Restauration  
Berges Enherbées

 Zone Natura 2000 - Sites  
d'importance communautaire

 ZNIEFF Type II

 Zone Natura 2000 - Sites  
d'importance communautaire