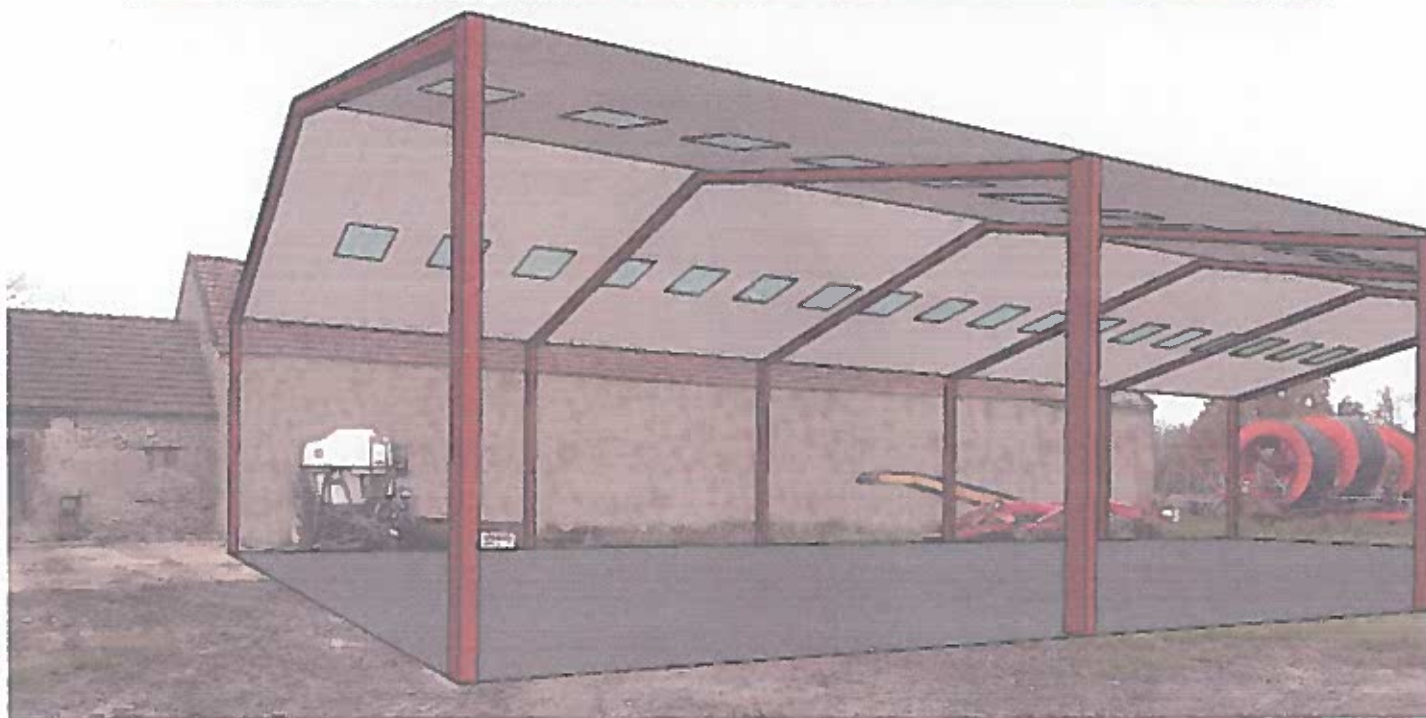


Maître d'ouvrage :
EARL Val de Flux
« Lieu dit Flux »
45740 Lailly en Val

Projet pour : _____

**Démolition d'une partie d'un Bâtiment
Construction d'un Hangar**



Section ZN Parcelle N°98 et 121

PERMIS DE CONSTRUIRE

Plan de situation, plan cadastral PC1,
Plan de masse PC2,
Plan de coupe et altitude PC3,
Notice descriptive du projet PC4,
Croquis façades/pignons du projet PC5,
Insertion sur site PC6,
Photos environnement proche PC7,
Photos environnement lointain PC8.



https://www.cadastre.gouv.fr/scpd/recherchePlan.do#



Demande d'examen préalable ...

cadastre.gouv.fr



Rechercher...



Fichier Edition Affichage Favoris Outils ?



Commune : LAILLY EN VAL (45) - Cadastre - Internet Explorer

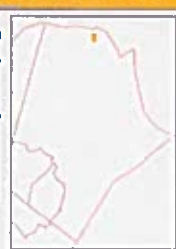


https://www.cadastre.gouv.fr/scpd/afficherCarteParcelle.do?CSRF_TOKEN=9W44-NX7G-2FGC-X6GB-G4NO-79VJ-K02W-FU184=J0179000ZNM01&p=J0179000ZNM0121&domSavel.asf?on



cadastre.gouv.fr

Parcelle 121 - Feuille 000 ZN 01 - Commune : LAILLY EN VAL (45)



> Centrer sur la commune

> Centrer sur la feuille

> Mémoriser ce zoom

> Zoom mémorisé

> Zoom précédent

> Afficher un drapeau sur les parcelles en instance d'une mise à jour graphique

Système

RGF93CC48

X : Y :

> Outils simples

> Outils avancés

Styliser

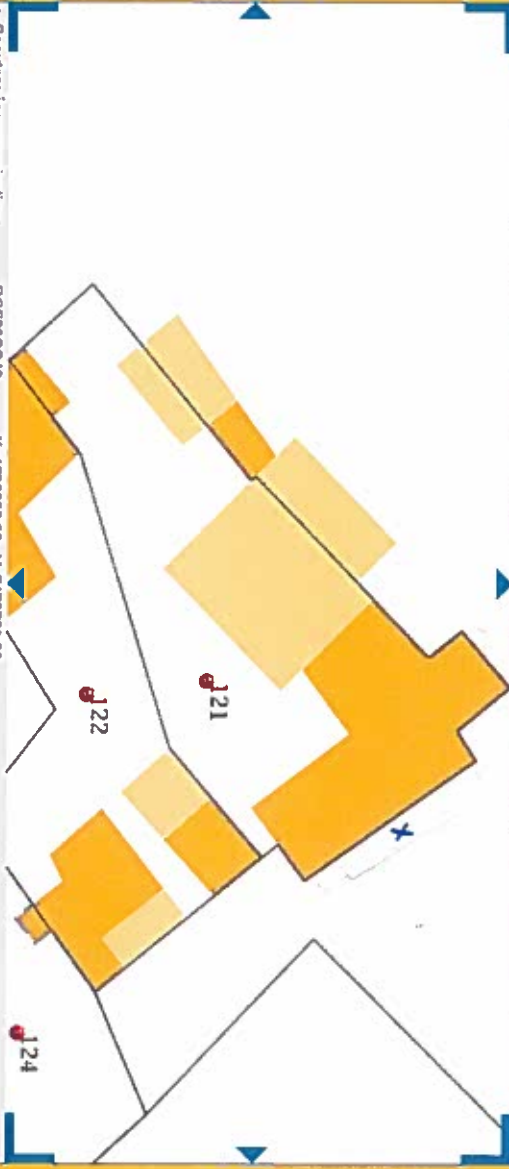
Imprimer

Légendes

> Rechercher

Affichage

> Mémoriser cet affichage



> Coordonnées en projection : RGF93CC48 X=159898.99 Y=7176780.29
> Coordonnées géographiques : WGS84 (GPRS) DNS (47°47'0" N - 1°39'50" E) - Latitude = 47.78349 N - Longitude = 1.664031 E

Imprimer

Nous vous proposons d'imprimer la sélection courante du plan proposé à l'écran. Si vous souhaitez personnaliser l'impression, nous vous invitons à passer en mode « outils avancés »

> Paramétrer l'impression en mode « outils avancés »

©2017 Ministère de l'Action et des Comptes publics

Fermer la fenêtre X

APERÇU ET ÉDITION (PDF)

100%

Page précédente 1 Page suivante

MA RECHERCHE

MON COMPTE

Identifiant

Mot de passe

SE CONNECTER

Mot de passe oublié

Inscription

Vente guidée

Centre sur la commune

Centre sur la feuille

Système

RGF93CC48

X: Y:

Mémoriser ce zoom

Zoom mémorisé

Zoom précédent

Afficher un drapeau sur les parcelles en instance d'une mise à jour graphique

outils simples outils avancés

Informations

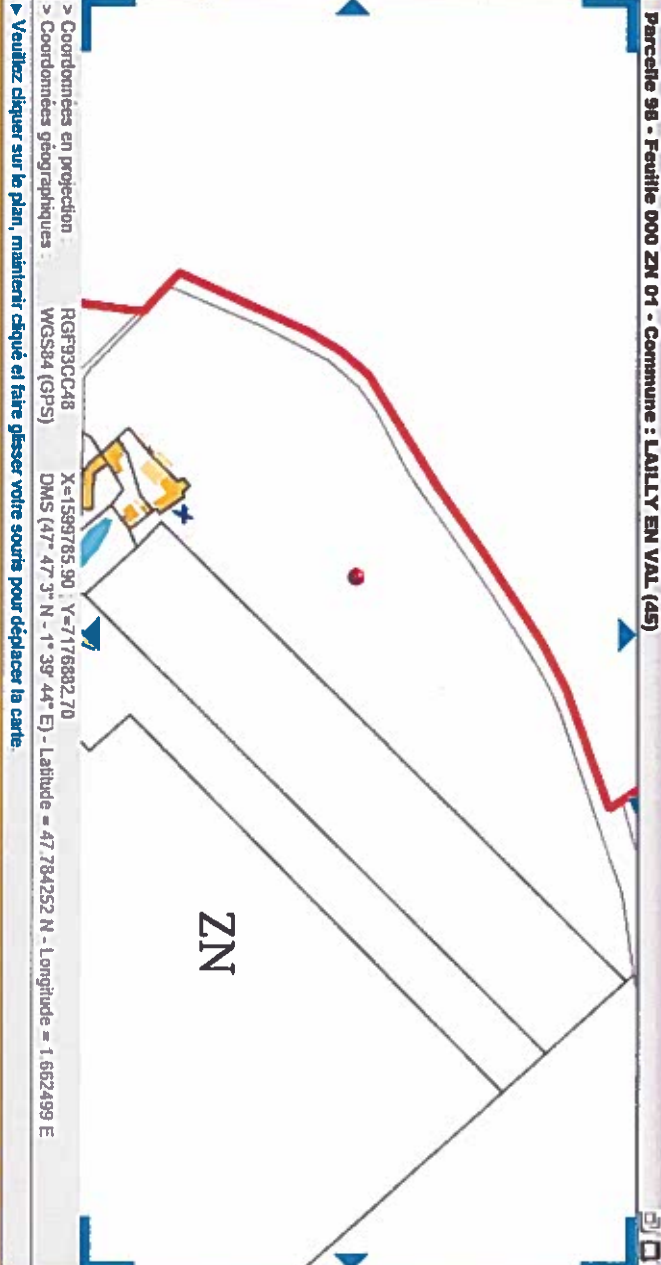
Imprimer

Légendes

DESACTIVER

Affichage

Mémoriser cet affichage



Bienvenue dans l'atelier cartographique

Différents outils sont à votre disposition pour vous permettre de vous déplacer sur le plan, d'obtenir des informations sur la parcelle et sur la feuille cadastrale ou encore d'imprimer gratuitement un extrait de plan.

Des outils avancés vous permettront d'effectuer des mesures ou encore de porter au plan des modifications de construction ou des commentaires.

Pour en savoir plus, n'hésitez pas à consulter l'aide.

Préfixe

000

Section

ZN

Liste des sections

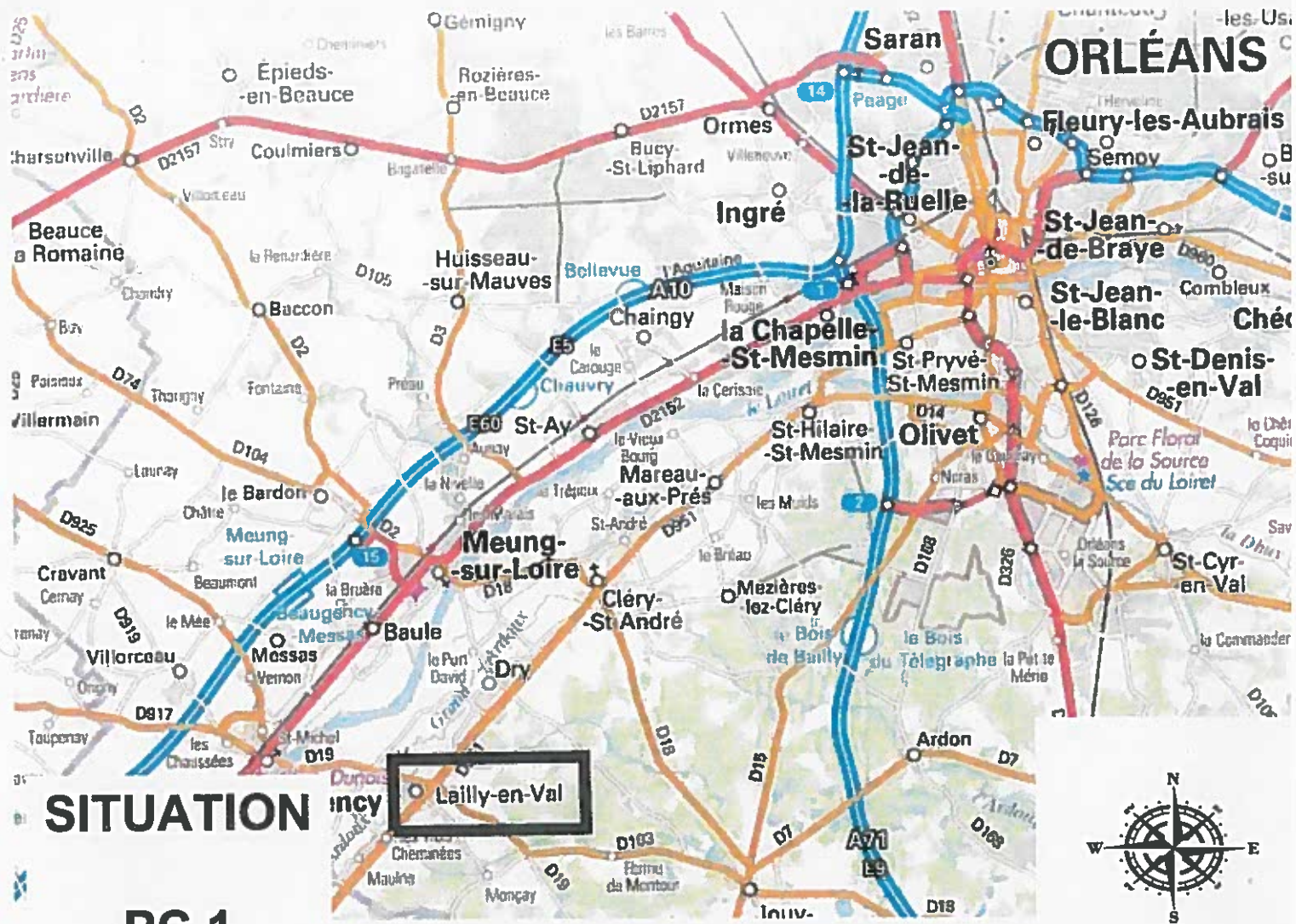
N° de parcelle

98

ex : 000, 011

ex : A, AD

ex : 250, 1



Département :
LOIRET

Commune :
LAILLY EN VAL

Section : ZN
Feuille : 000 ZN 01

Échelle d'origine : 1/5000
Échelle d'édition : 1/1000

Date d'édition : 01/12/2017
(fuseau horaire de Paris)

Coordonnées en projection : RGF93CC48
©2016 Ministère de l'Économie et des
Finances

DIRECTION GÉNÉRALE DES FINANCES PUBLIQUES

EXTRAIT DU PLAN CADASTRAL

Parcelle Appartenant à l'Exploitation

PLAN DE MASSE

PC2

Le plan visualisé sur cet extrait est géré
par le centre des impôts foncier suivant :
Pôle Topographique de Gestion
Cadastrale
131 RUE DU FAUBOURG BANNIER
CITE ADMINISTRATIVE COLIGNY 45042
45042 ORLEANS CEDEX 1
tél. 02-38-24-45-76 -fax 02-38-24-45-65
ptgc.450.orleans@dgfip.finances.gouv.fr

Cet extrait de plan vous est délivré par :

cadastre.gouv.fr

