

#### Annexe 4.

Géologie, coupe du forage, diagraphies, courbes de pompage, incidences, bassin d'alimentation – plan inondations - plan des réseaux de raccordement réalisés, plans de projet tête de forage



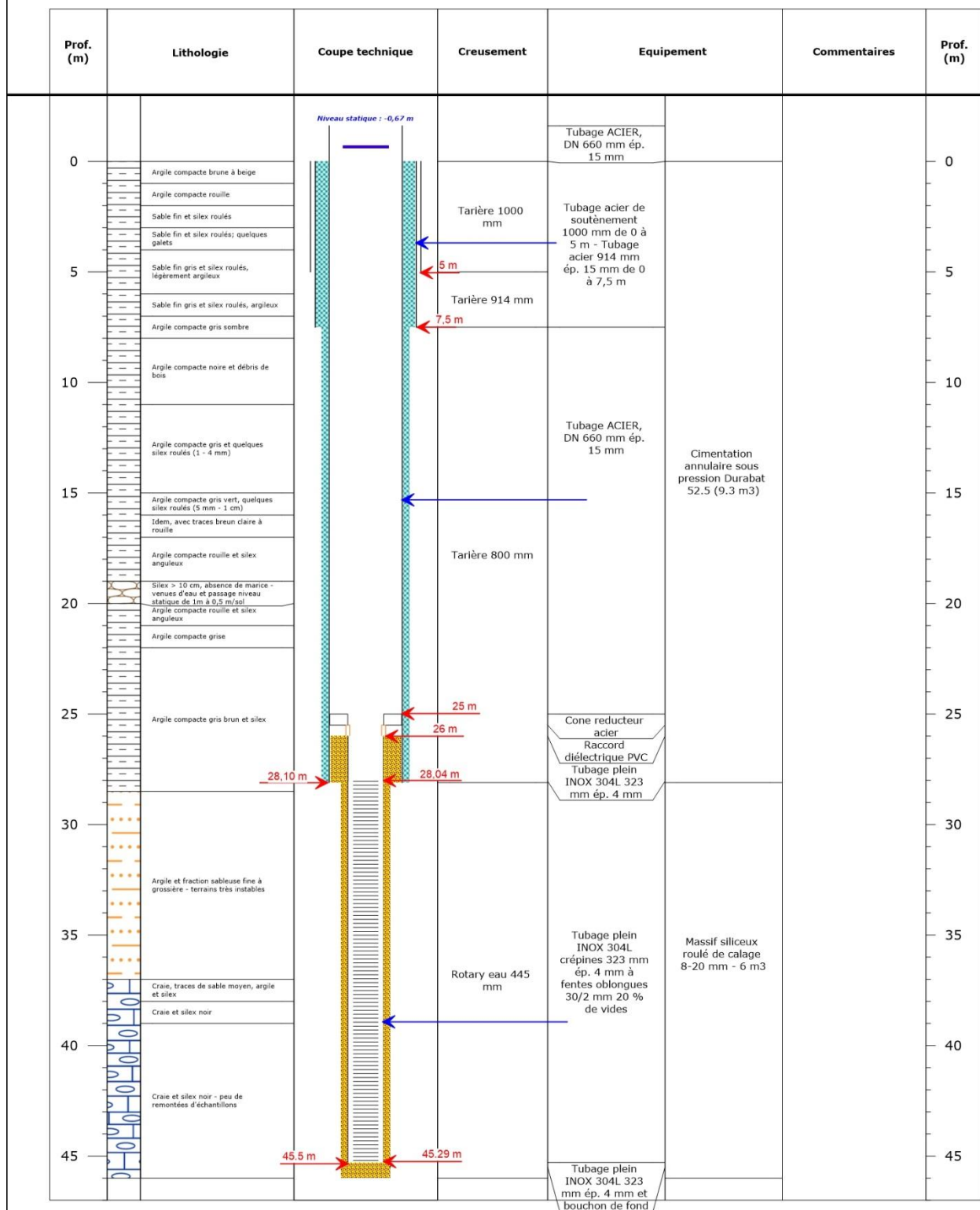


X Lambert II (m) : 561948  
Y Lambert II (m) : 6792008  
Cote sol (m NGF) : 152

**SIBBYG**  
**Forage d'exploitation**  
**Coupe définitive - 26/05/2016**

**Nom du forage : F2**

Indice national : BSS003YLDY



Niveau statique

Date : 23 mai 2016

Toutes les cotes de profondeur sont exprimées par rapport au sol

Repère : Tubage acier 914 mm

Cote repère/sol : 1,61

Entreprise :

Forages Massé

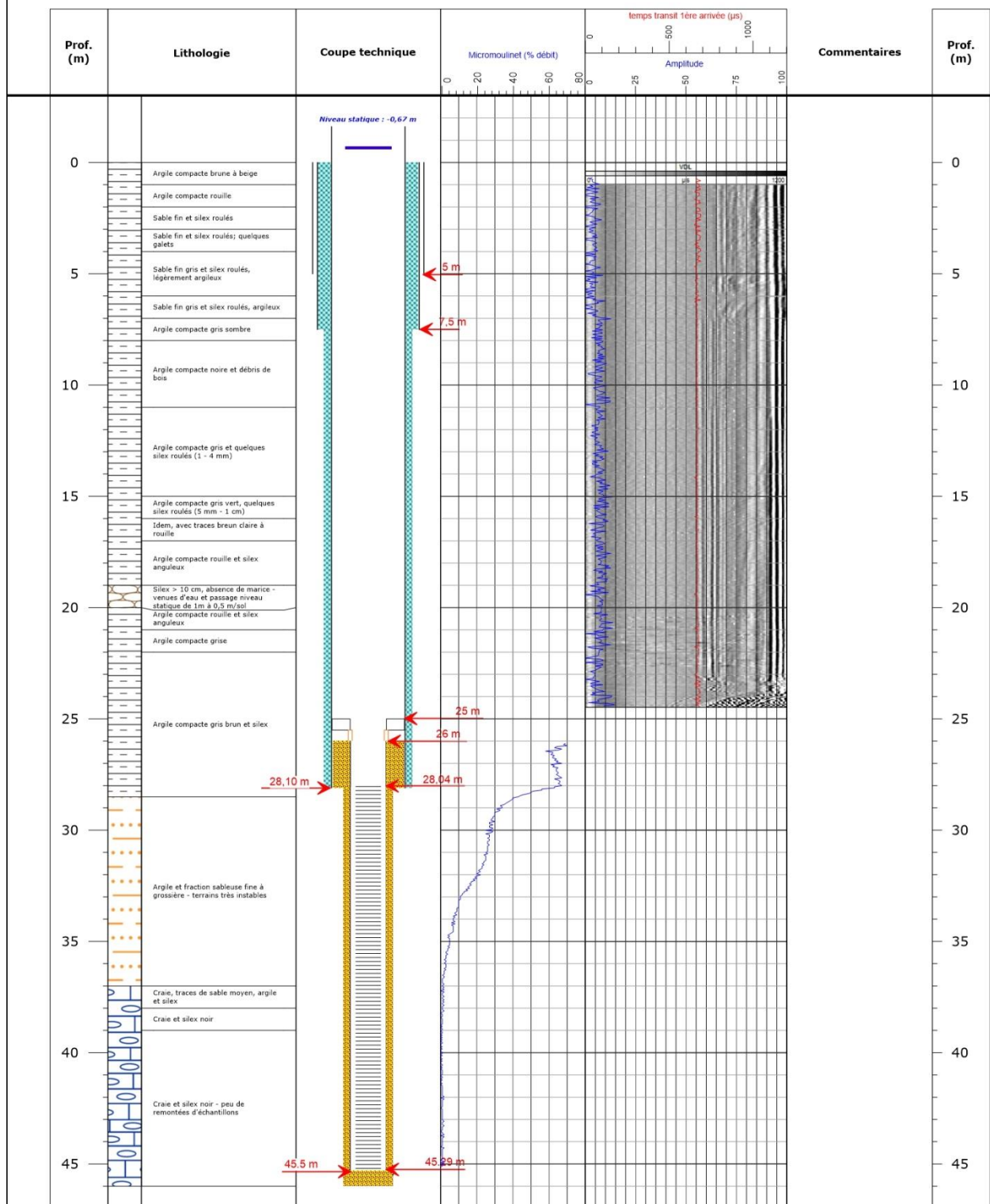
Date travaux (début/fin) : 8 février 2016 - 26 mai 2016

X Lambert II (m) : 561948  
Y Lambert II (m) : 6792008  
Cote sol (m NGF) : 152

**SIBBYG**  
**Forage d'exploitation**  
**Coupe définitive - 26/05/2016**

**Nom du forage : F2**

Indice national : BSS003YLDY



Niveau statique

Date : 23 mai 2016

Toutes les cotes de profondeur sont exprimées par rapport au sol

Repère : Tubage acier 914 mm

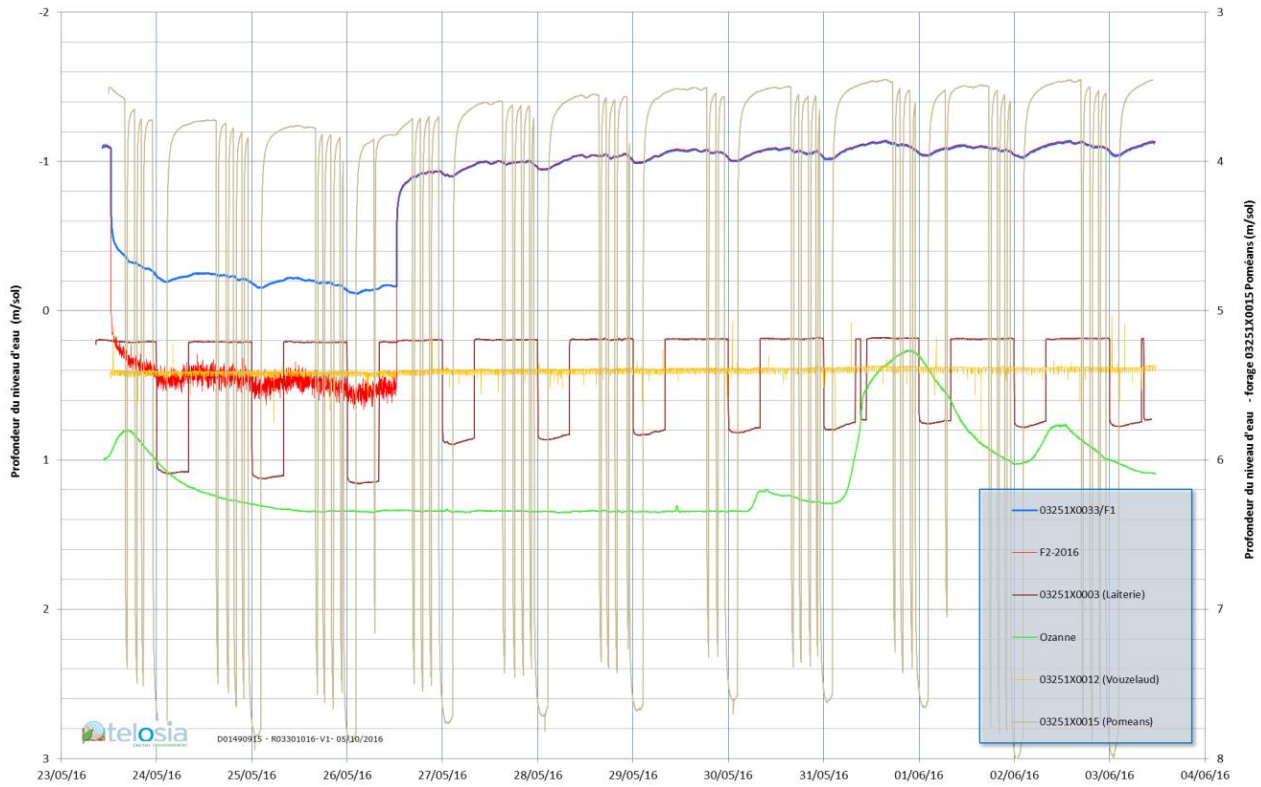
Cote repère/sol : 1,61

Entreprise :

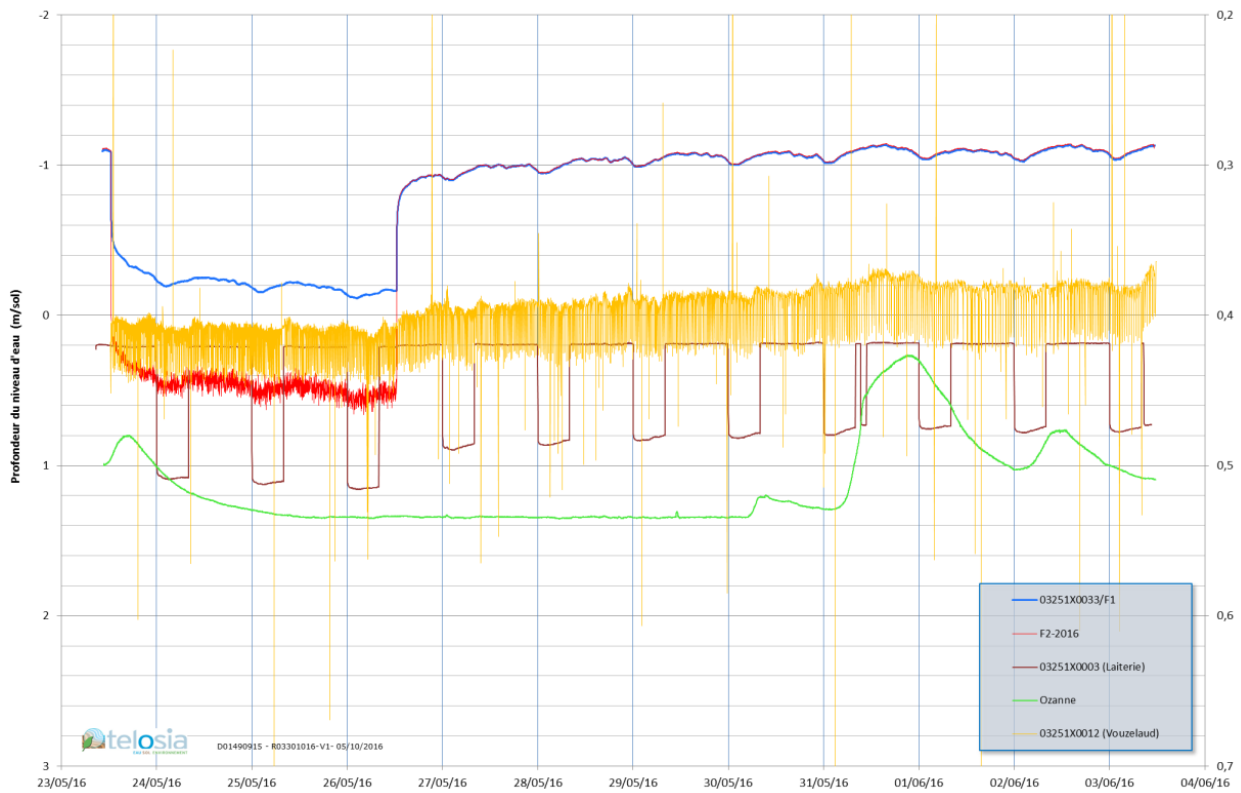
Forages Massé

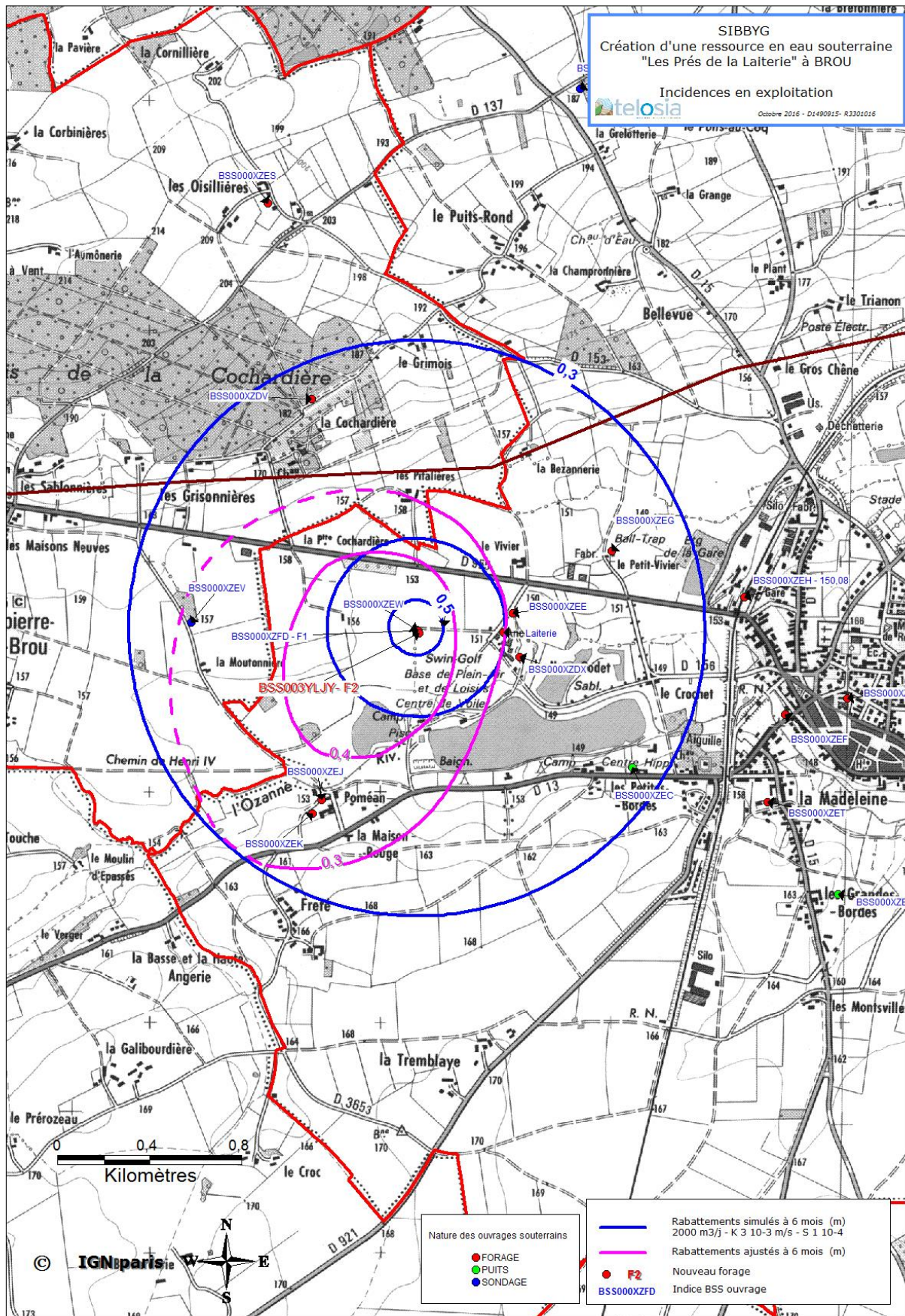
Date travaux (début/fin) : 8 février 2016 '26 mai 2016

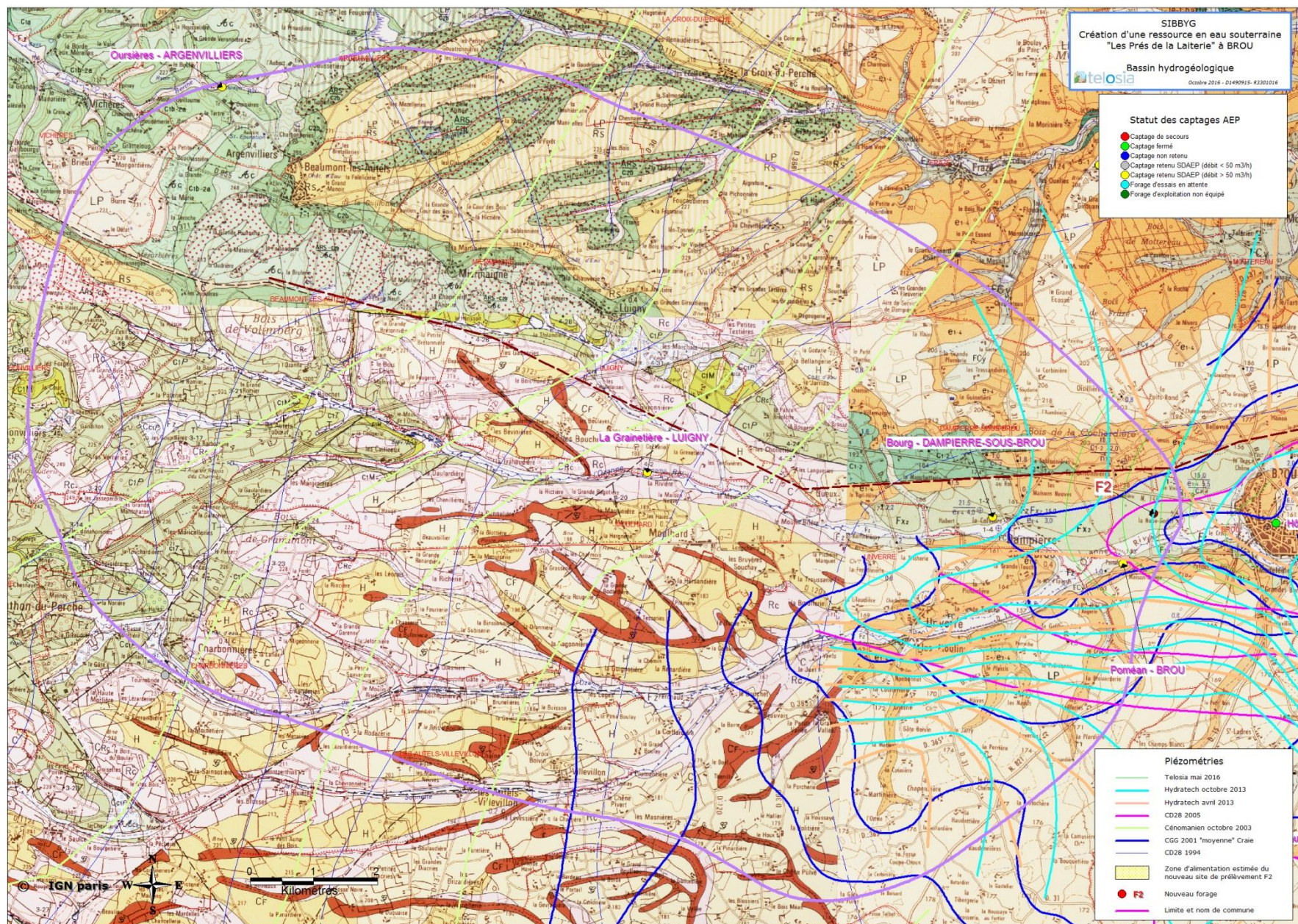
**Syndicat Intercommunal de Brou Bullou Yevres Gohoryy**  
**Forage d'exploitation F2-2016 "Le Prés de la Laiterie" à Brou**  
**Suivi piézométriques - mai 2016**

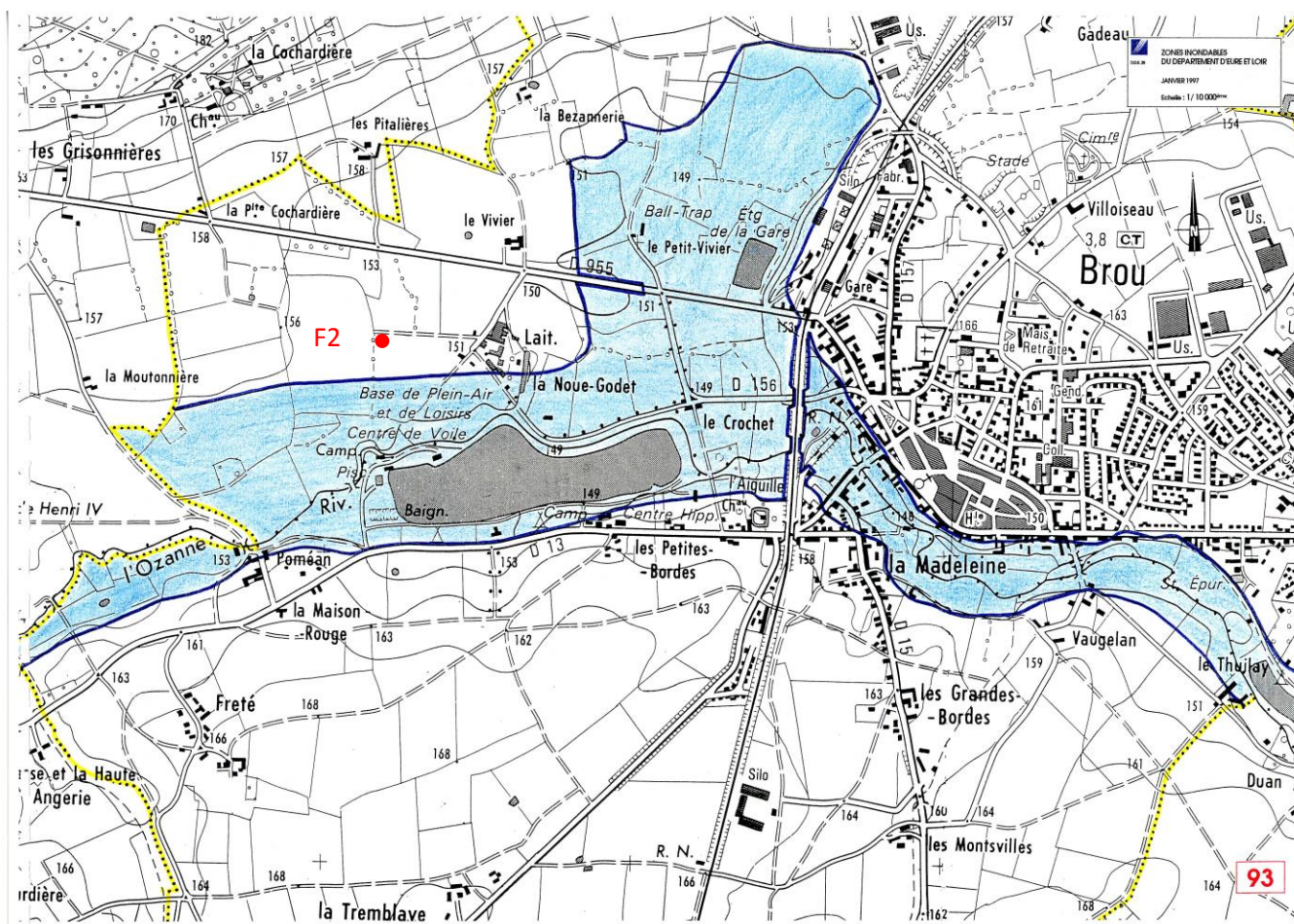


**Syndicat Intercommunal de Brou Bullou Yevres Gohoryy**  
**Forage d'exploitation F2-2016 "Le Prés de la Laiterie" à Brou**  
**Suivi piézométriques - mai 2016**



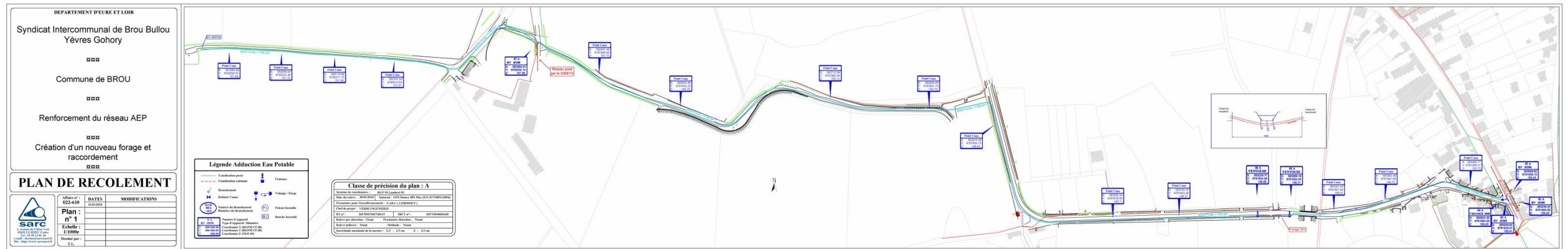








Plan réseau de raccordement du forage F2 au réseau du SIBBYG (réalisation 2016)



Plan d'équipement de la tête du forage F2 (projet d'exécution provisoire)

