

Figure 1 : Extrait du Plan Local d'Urbanisme de Nogent sur Vernisson au Niveau de l'espace des étangs



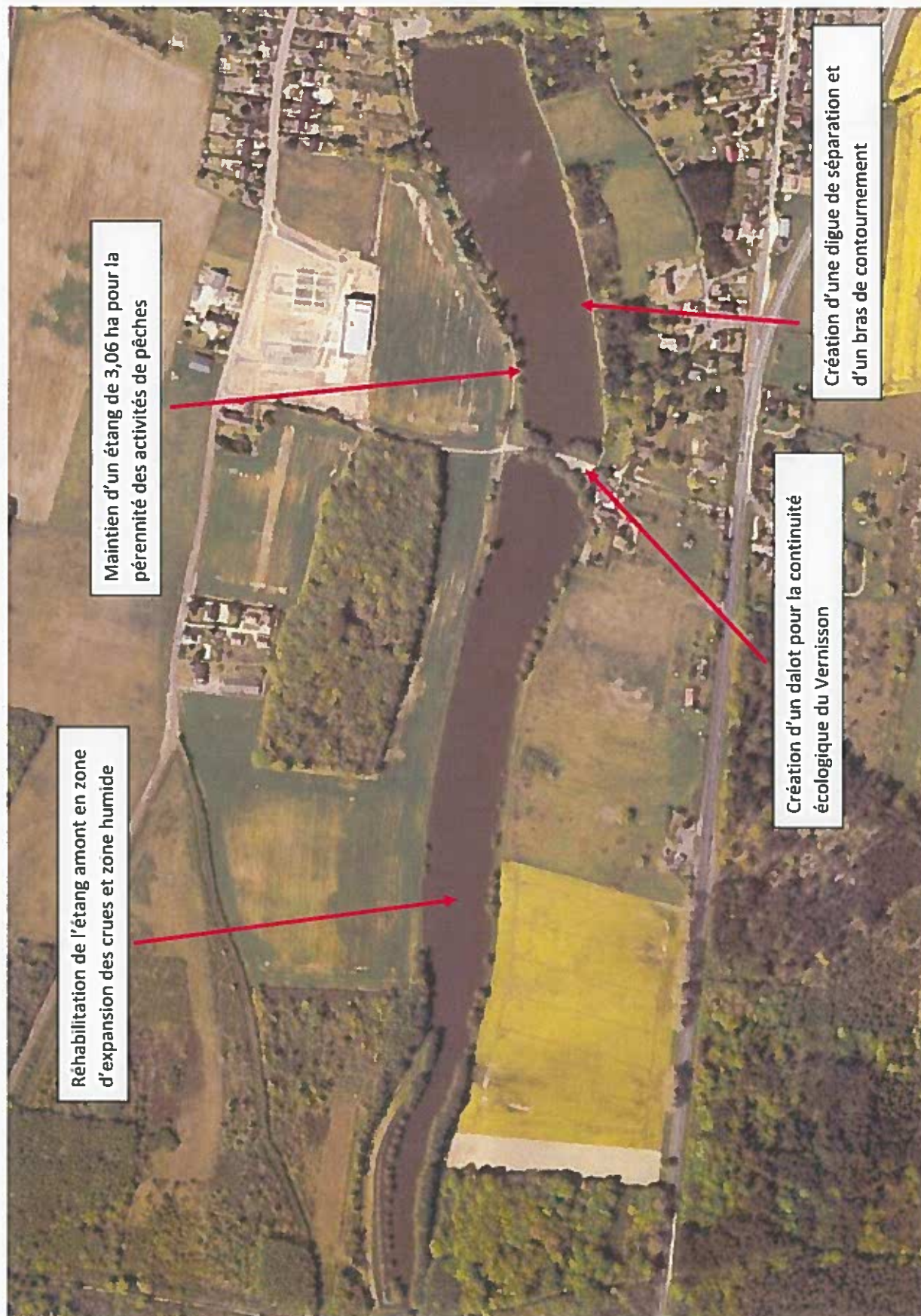


Figure 1 : Photo-aérienne du site des étangs de Nogent sur Vernisson (source Géoportail, échelle 1:8 528)

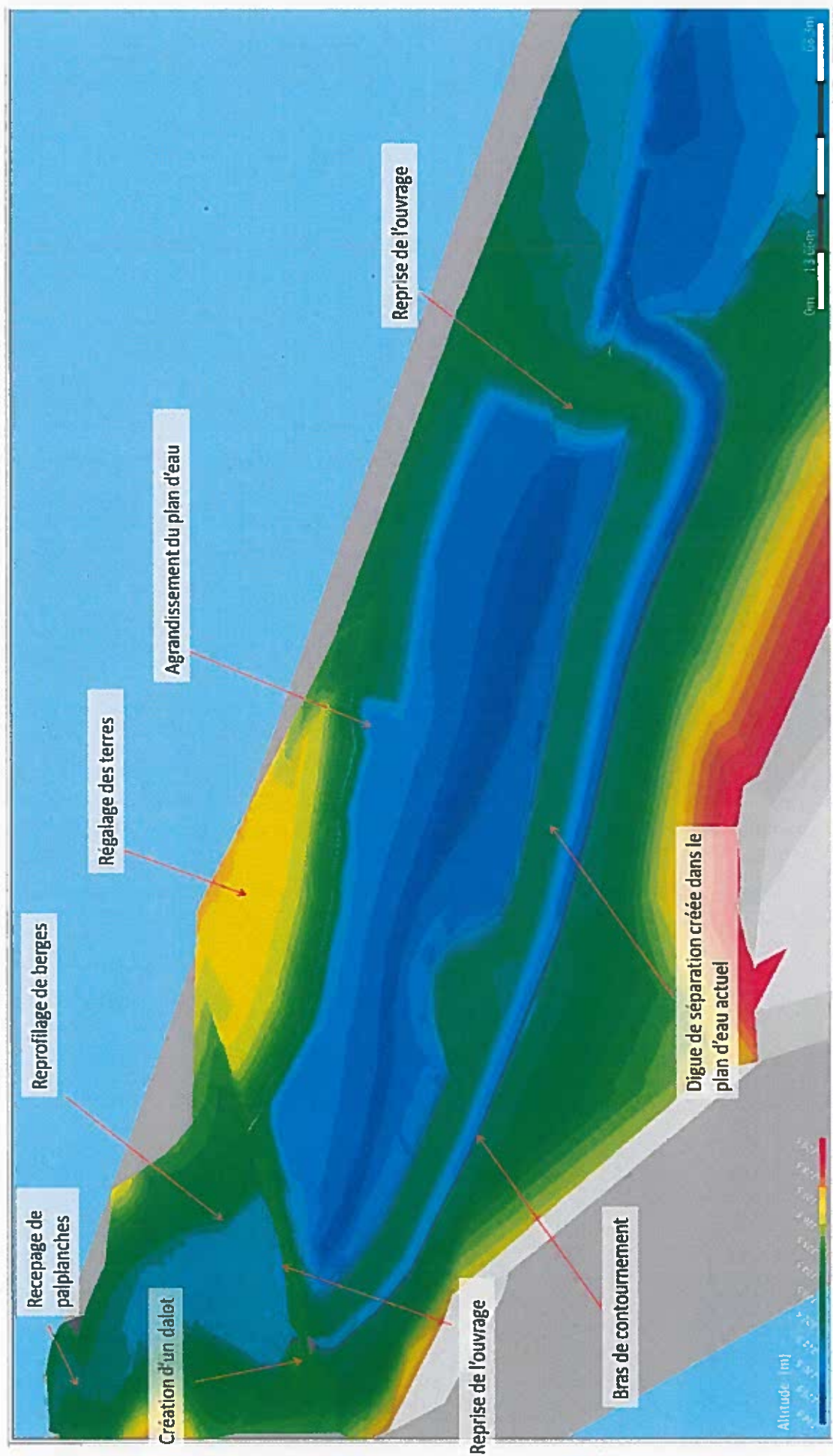


Figure 2 : Projet avec la suppression de l'étang amont et la création du bras de contournement en rive droite






Figure 3 : Etang amont avant vidange (Janvier 2017)



Figure 4 : Etang Aval avant vidange (Janvier 2017)





Figure 5 : Etang amont après vidange (Mars 2017)






Figure 6 : Etang aval après vidange (Mars 2017)



Figure 7 : Etang amont réhabilité en zone humide dans le projet (septembre 2017)





Figure 8 : Etang Aval avec création d'un bras de contournement et maintien d'un étang pour usage actuel dans le cadre du projet (Septembre 2017)



Figure 1 : étang amont réhabilité en zone humide et zone d'expansion des crues (source géoportail)





Figure 2 : suite étang amont réhabilité en zone humide et zone d'expansion des crues (source géoportail)



Figure 3 : Photo-aérienne du plan d'eau oval (source géoportail)





Figure 4 : Photo-aérienne étang aval (source Google Maps)



Figure 5 : Photo en drone de septembre 2017 après vidange (source SIVLO)





Figure 6 : Représentation du projet après travaux



Figure 7 : Photomontage du projet de contournement de l'étang oval et agrandissement du plan d'eau





Figure 8 : Vue du Dalot permettant la continuité écologique du Vernisson

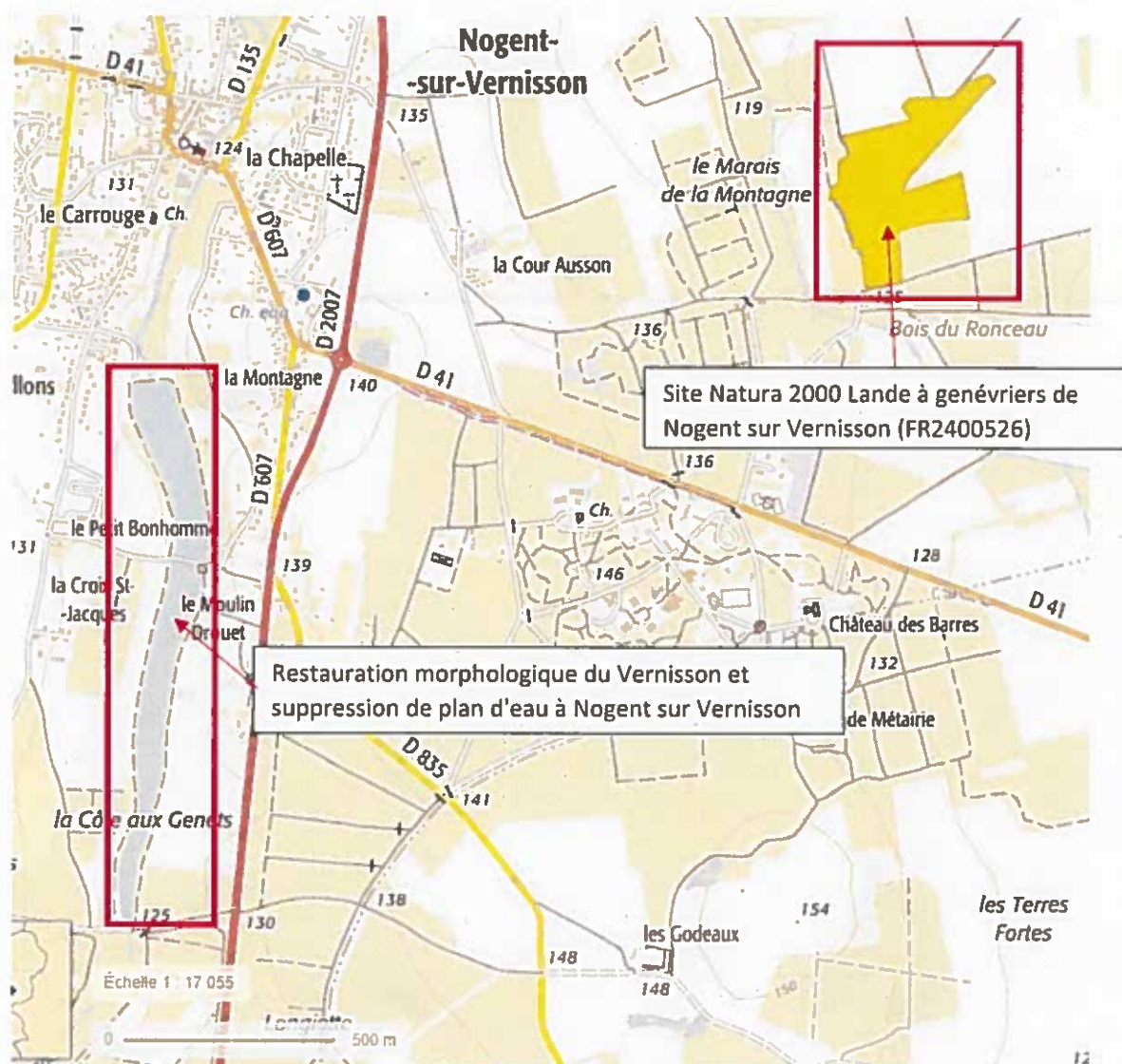


Figure 1 : Situation du site Natura 2000 par rapport au projet (source géoportail)