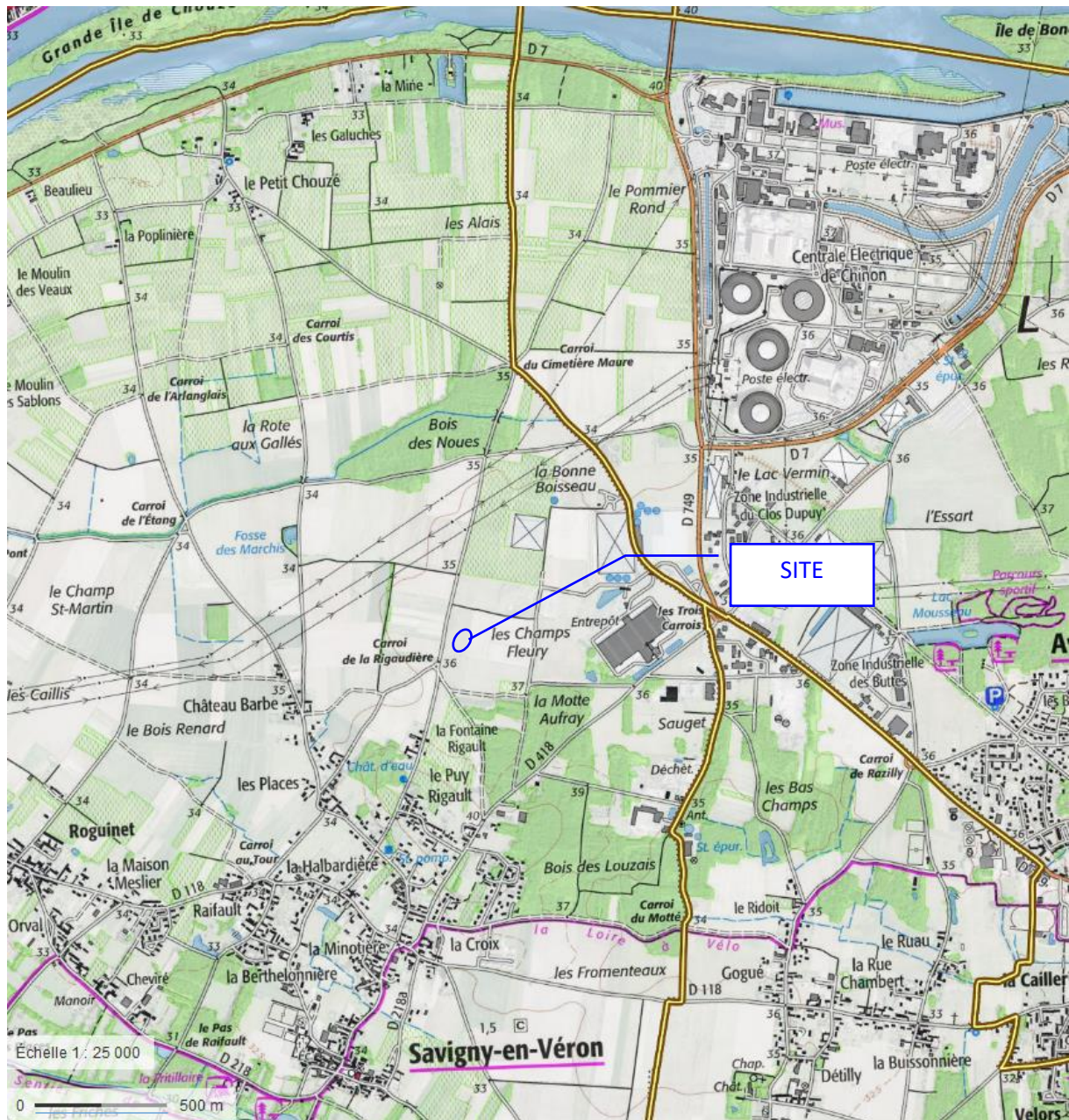


ANNEXE 2

PLAN IGN

1/25000^e



ANNEXE 3

2 photographies datées de la zone d'implantation, avec une localisation cartographique des prises de vue, l'une devant permettre de situer le projet dans l'environnement proche et l'autre de le situer dans le paysage lointain ;



PHOTO 1



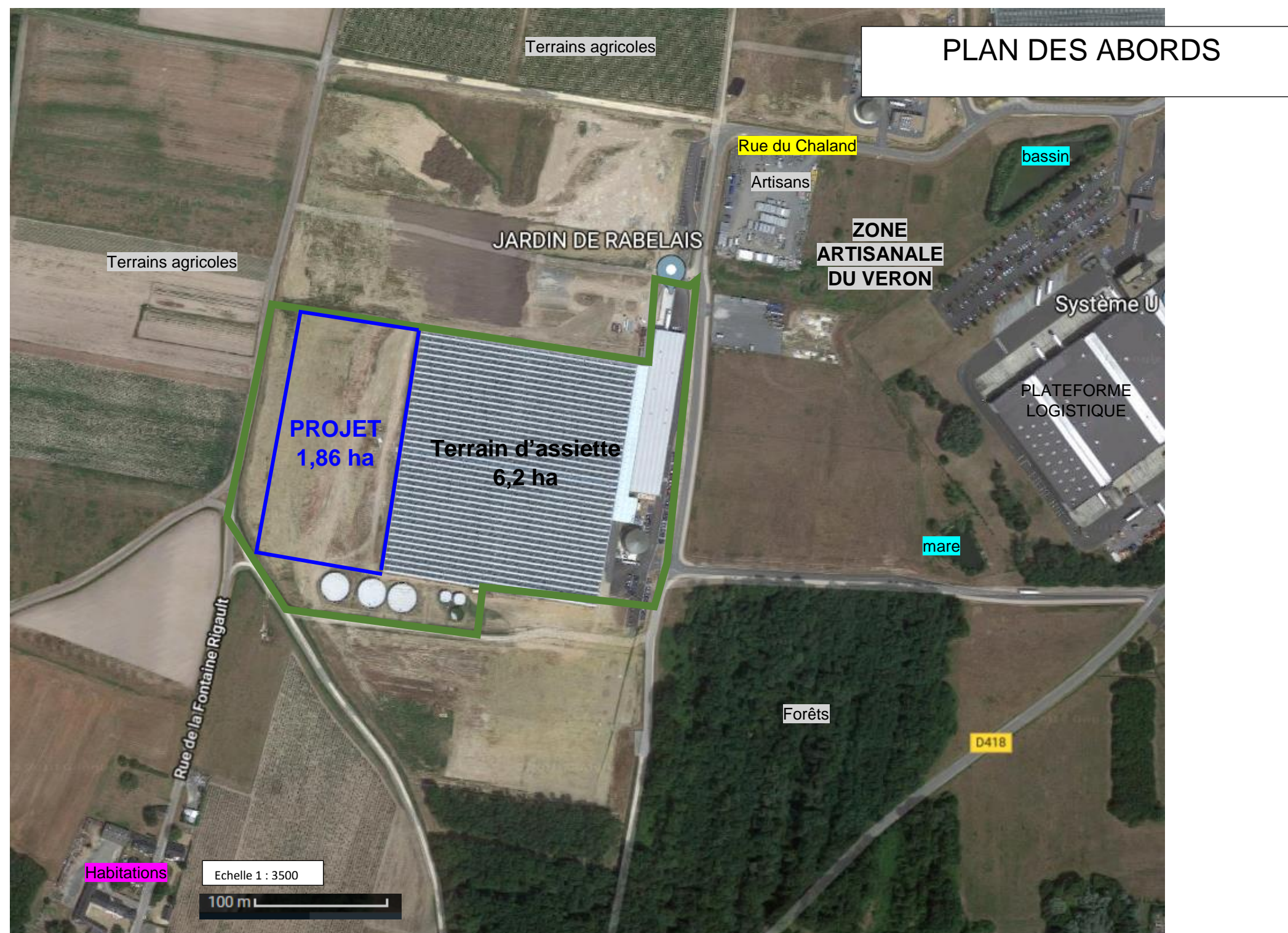
PHOTO 2

Date de prise de vues : Février 2018

LOCALISATION DES PHOTOGRAPHIES

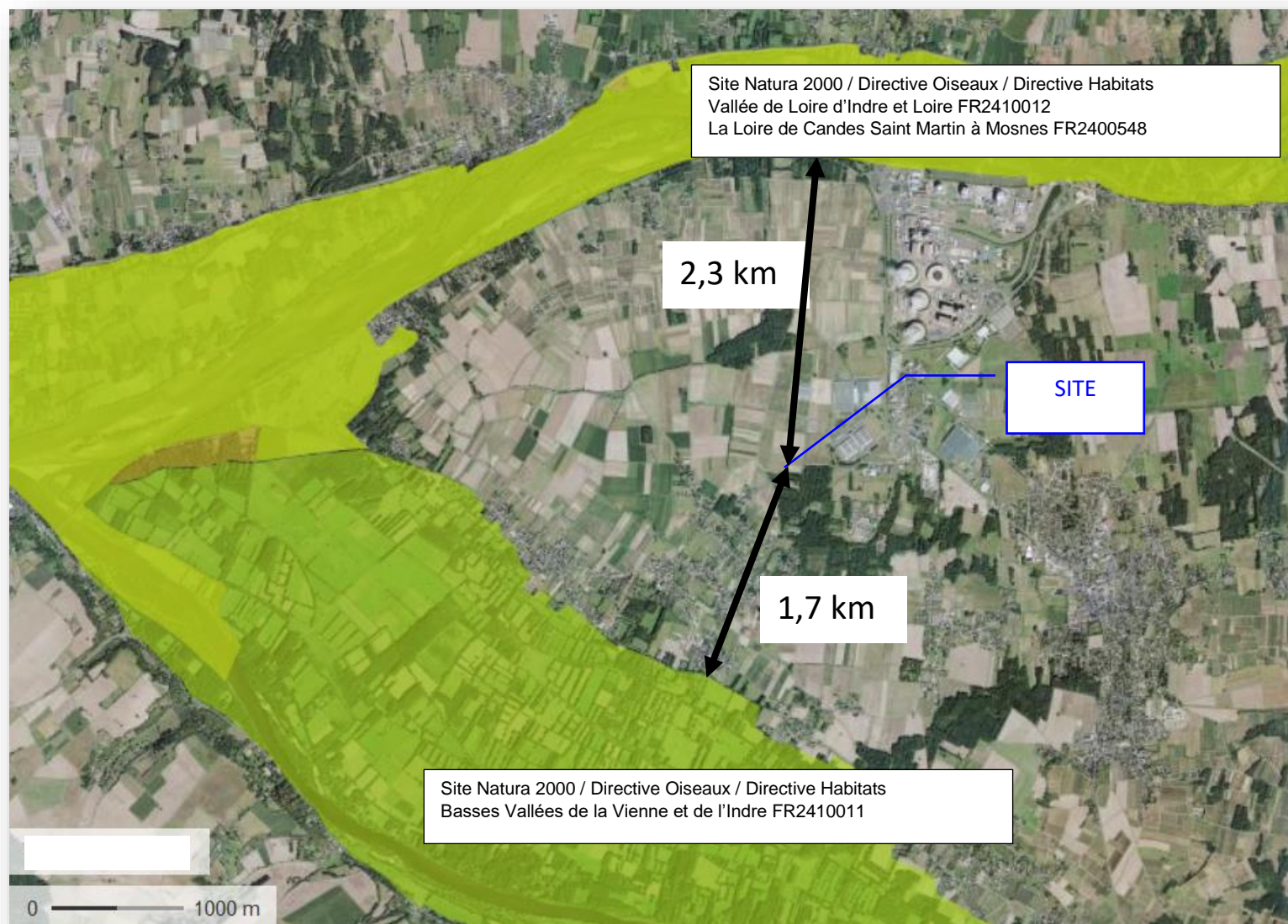


ANNEXE 5




ANNEXE 6

carte permettant de localiser le projet par rapport aux sites Natura 2000 sur lesquels le projet est susceptible d'avoir des effets

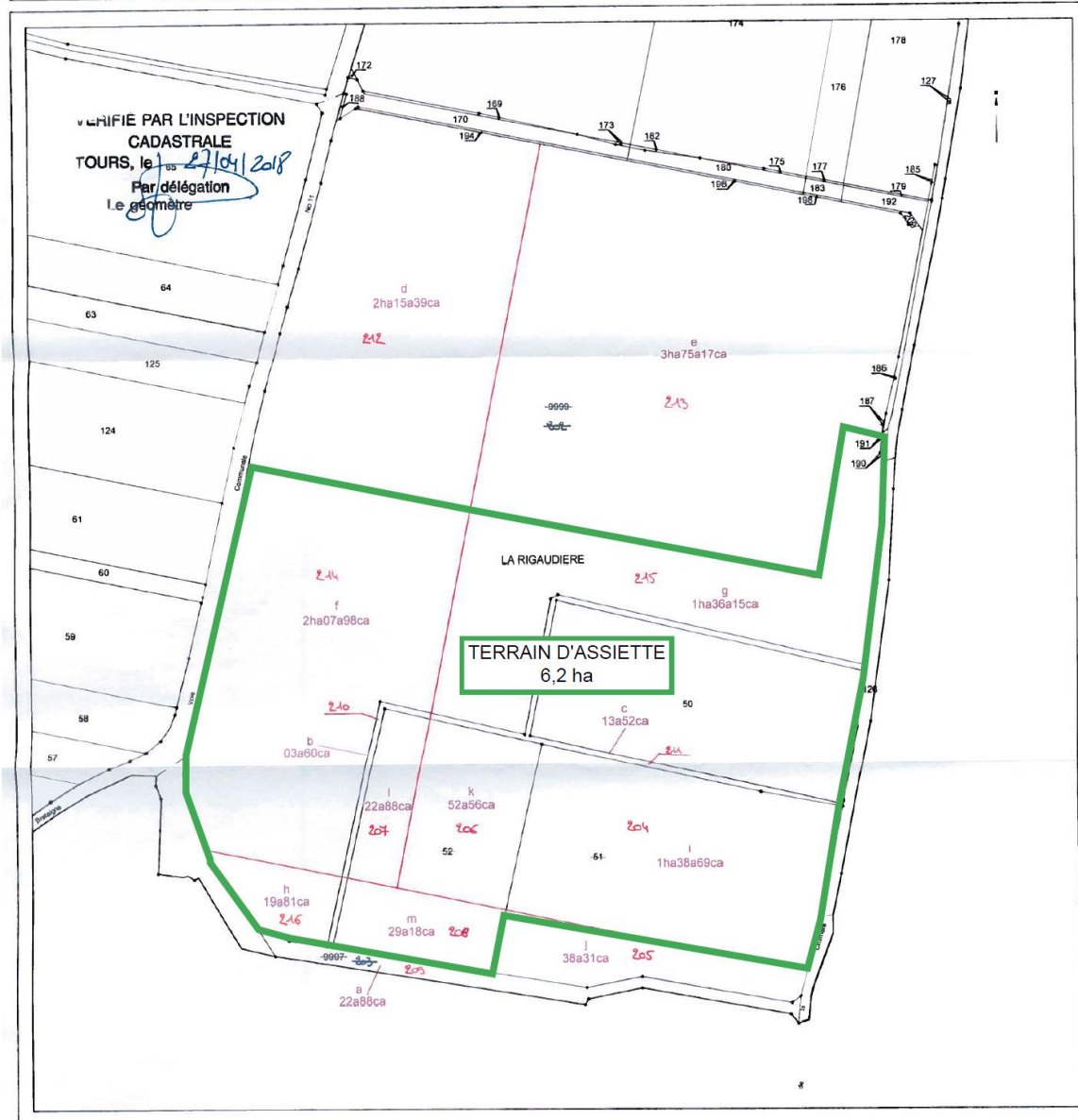


ANNEXE 7

Commune : 37242 Savigny-en-Véron	MODIFICATION DU PARCELLAIRE CADASTRAL ----- D'APRES UN EXTRAIT DU PLAN CADASTRAL (DGFIP) -----	Cachet du rédacteur du document : <div style="text-align: center;"> David BACHELLIER Géomètre - Expert 10 rue des Courances - 37500 CHINON Tél. 02 47 93 04 03 N° OGE : 06177 </div>
Numéro d'ordre du document d'arpentage <i>SS4-6</i> Document vérifié et numéroté le A Par	CERTIFICATION (Art. 25 du décret n° 55 471 du 30 avril 1955) Le présent document, certifié par les propriétaires soussignés (3) a été établi (1) : A - D'après les indications qu'ils ont fournies au bureau ; B - En conformité d'un piquetage : effectué sur le terrain ; C - D'après un plan d'arpentage ou de bornage, dont copie ci-jointe, dressé le par M géomètre à Les propriétaires déclarent avoir pris connaissance des informations portées au dos de la chemise 6463. A .Chinon....., le 25 avril 2018..... <div style="text-align: center;"> <i>pouvoir joint</i>  </div>	
Section : ZD Feuille(s) : 01 Qualité du plan : régulier <20/03/80 Echelle d'origine : 1/2000 Echelle d'édition : 1/2000 Date de l'édition : 00/00/2000	Document dressé par David BACHELLIER à CHINON..... Date 25/04/2018..... Signature : 	

(1) Rayer les mentions inutiles. Le formule A n'est applicable que dans le cas d'une acquisition (plan renouvelé par voie de mise à jour), dans la formule B les propriétaires peuvent avoir effectué eux-mêmes le piquetage.
 (2) Qualité de la personne agréée géomètre expert, inspecteur, géomètre ou technicien titulaire du cadastre, etc. : 3
 (3) Mentionner les nom et prénoms de la personne ou des personnes (copropriétaires, associés) mentionnant qualité de l'autorité (supplémentaire).

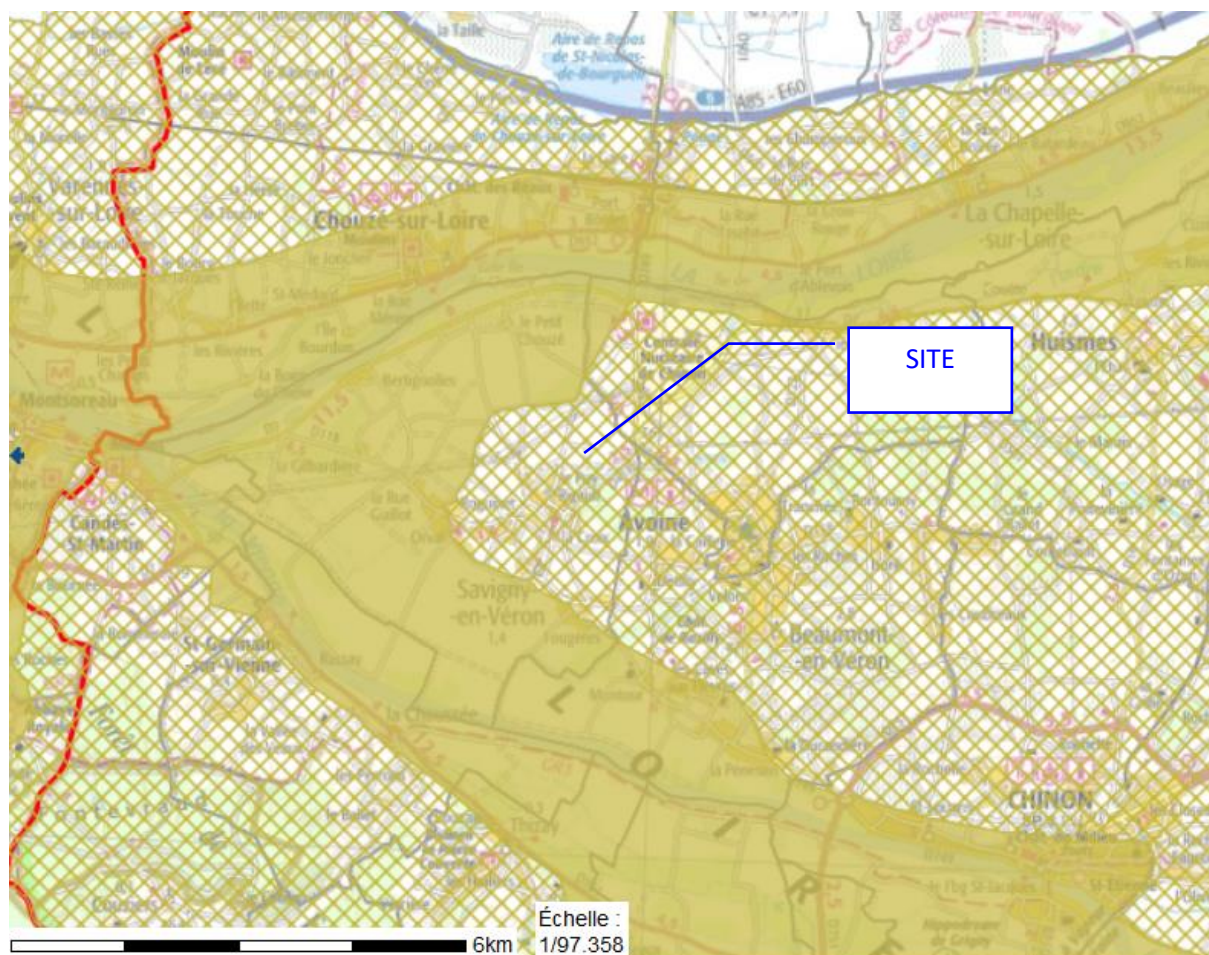
Réf. : 116016c_D1



ANNEXE 8

Volet paysager

Zonage UNESCO :



-  **Site UNESCO**
-  Site UNESCO
-  **Zone de protection UNESCO**
-  Zone de protection UNESCO

Le site est en dehors du site UNESCO de Val de Loire.

Le site est dans la zone tampon (zone de protection).



Insertion paysagère – cabinet LOGIC – Février 2018

SAVIGNY EN VERON appartient à l'unité paysagère Le Véron, dominé par la centrale nucléaire d'Avoine.

Trois zones se dégagent avec à l'ouest :

- Le bocage dense : bocage du Véron, paysage fermé, densément végétalisé, une échelle intime - Plans successifs des haies bocagères qui donnent de la profondeur au paysage - Transparence des haies en hiver

Au centre :

- Les vignes de Chinon et les cultures des Varennes, habitat sous forme de hameaux sur les montilles
- Paysage ouvert, très structuré par le graphisme des lignes de cultures et des vignes - Paysage vivant par la présence d'un habitat de très bonne qualité architecturale

A l'est :

- Très forte pression urbaine, sur les Puys du Chinonais, et, à l'est d'Avoine et Beaumont en Véron, un paysage destructuré et confus, peu lisible.

(Source : Etude des paysages d'Indre et Loire)

Au niveau de la zone du projet le bocage très dense est présent au nord, aux abords de la Loire.

La zone du projet n'est pas constituée de bocage mais par un paysage agricole ouvert.

Le paysage est également très marqué par les installations électriques (pylônes haute tension) et nucléaire et les bâtiments maraichers et industriels.



ANNEXE 9

Zone inondable

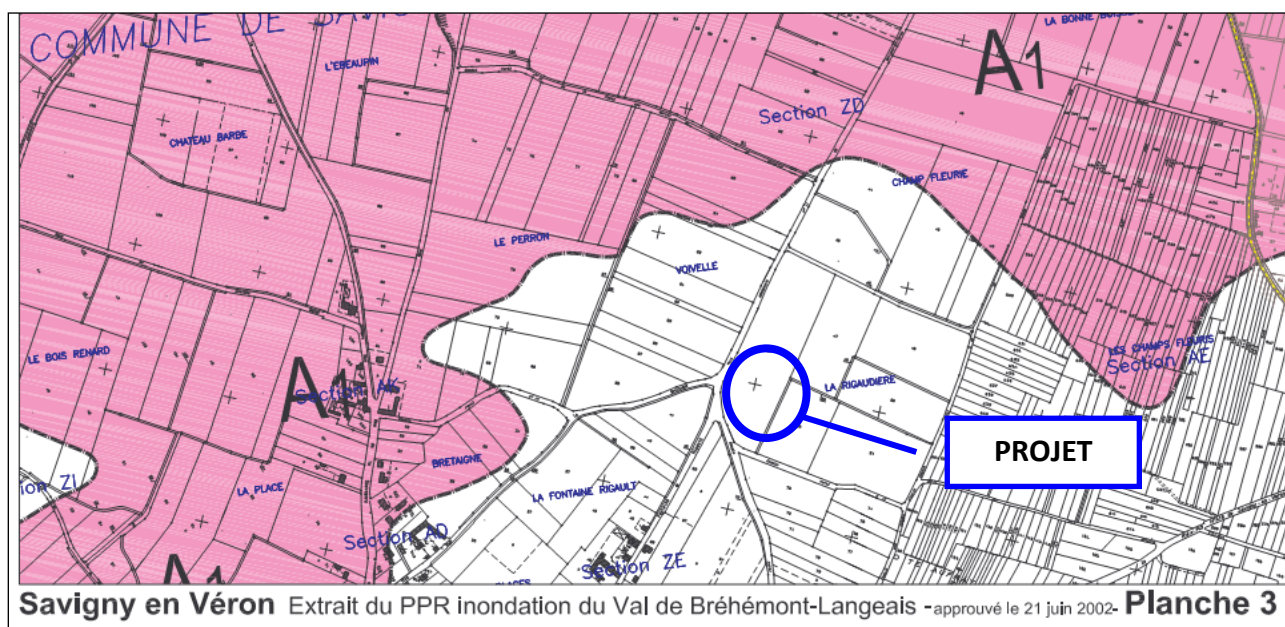


Figure 1 : Carte des zones inondables

Le site du projet se situe en dehors de la zone A1 qui correspond à la partie de la zone inondable non urbanisée, ou peu urbanisée et peu aménagée, en aléa faible.

Le secteur A1 correspond à la zone A1, inondable pour les crues exceptionnelles de la Loire, de l'Indre ou de la Vienne et / ou par remontée de nappe.