

ANNEXE 2

Figure 1 : localisation du projet sur extrait de carte IGN (12/10/2018)

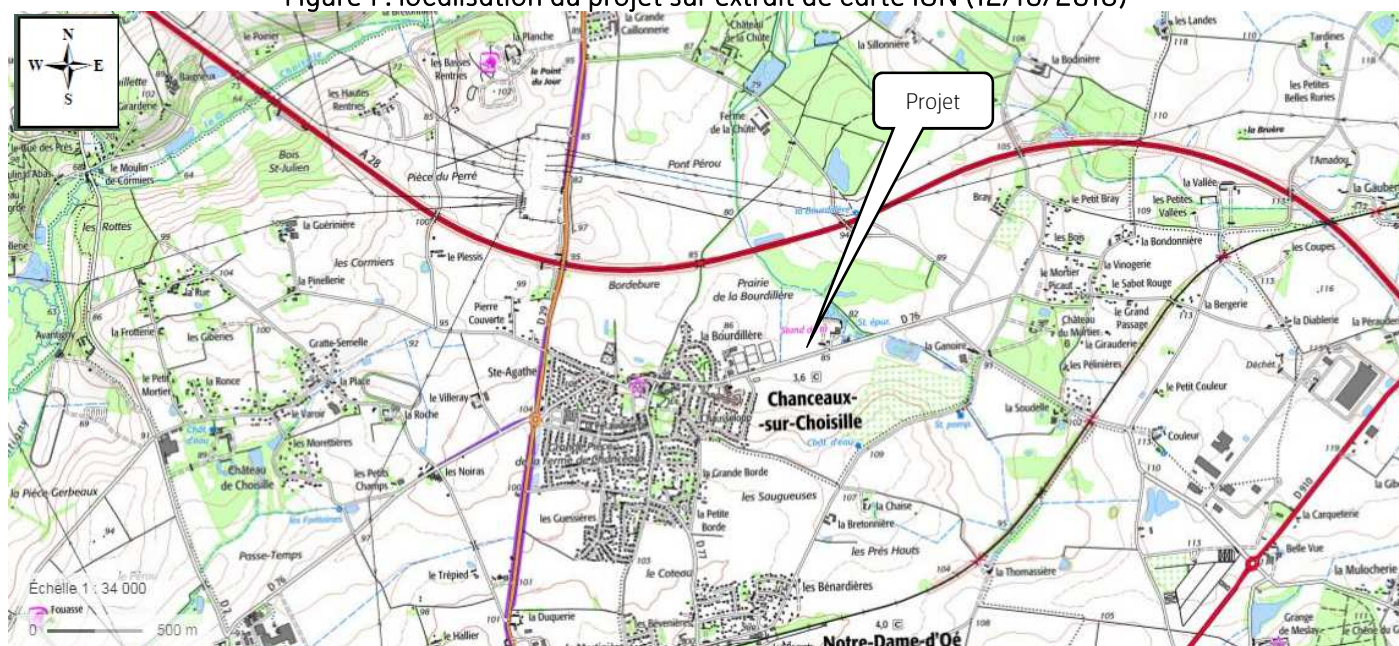


Figure 2 : zoom de la localisation du projet avec les parcelles cadastrales (12/10/2018)

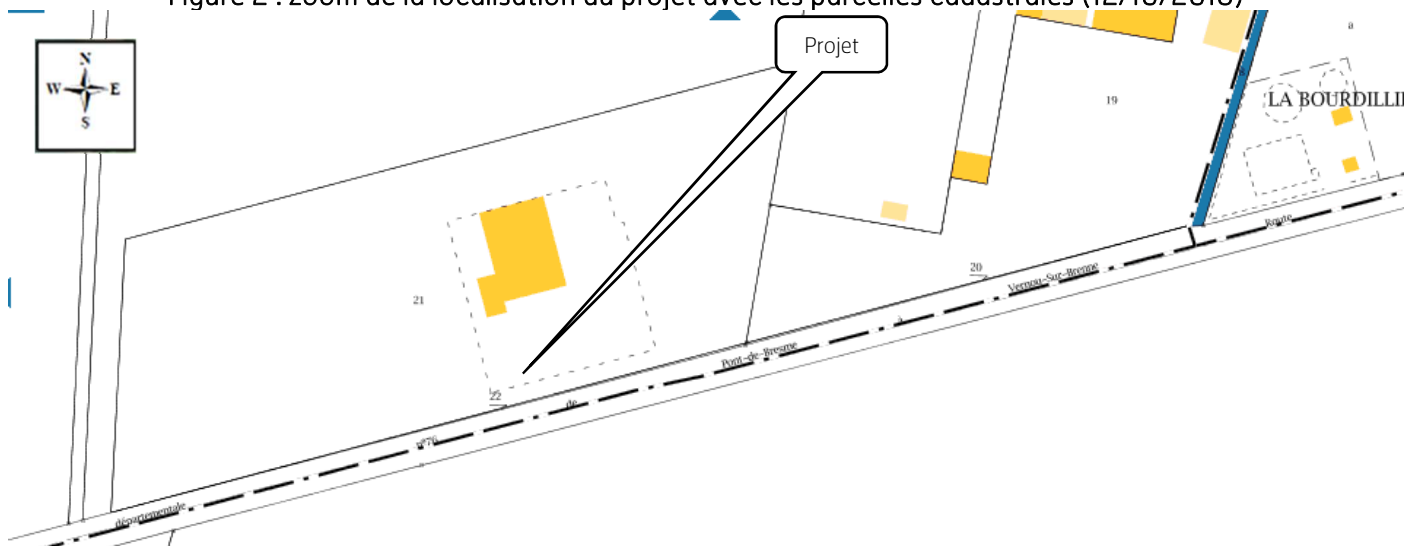
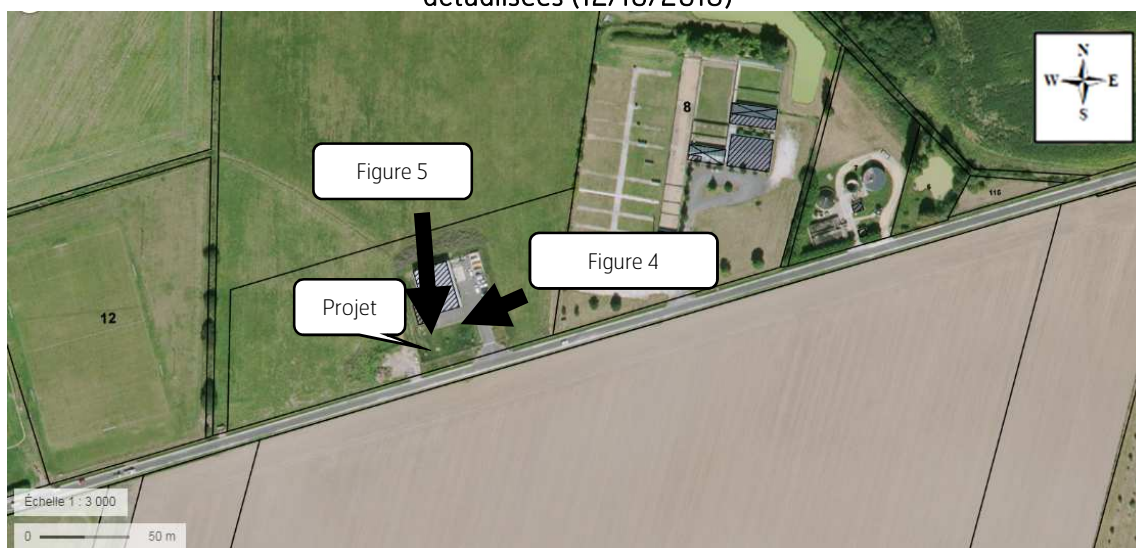


Figure 3 : zoom de la localisation du projet sur photographies aériennes avec les parcelles cadastrales non actualisées (12/10/2018)



ANNEXE 3

Figure 4 : vue vers le Sud-ouest (12/10/2018)



Figure 5 : vue vers le Sud (12/10/2018)



ANNEXE 4

Figure 6 : coupe technique de tête de forage (12/10/2018)

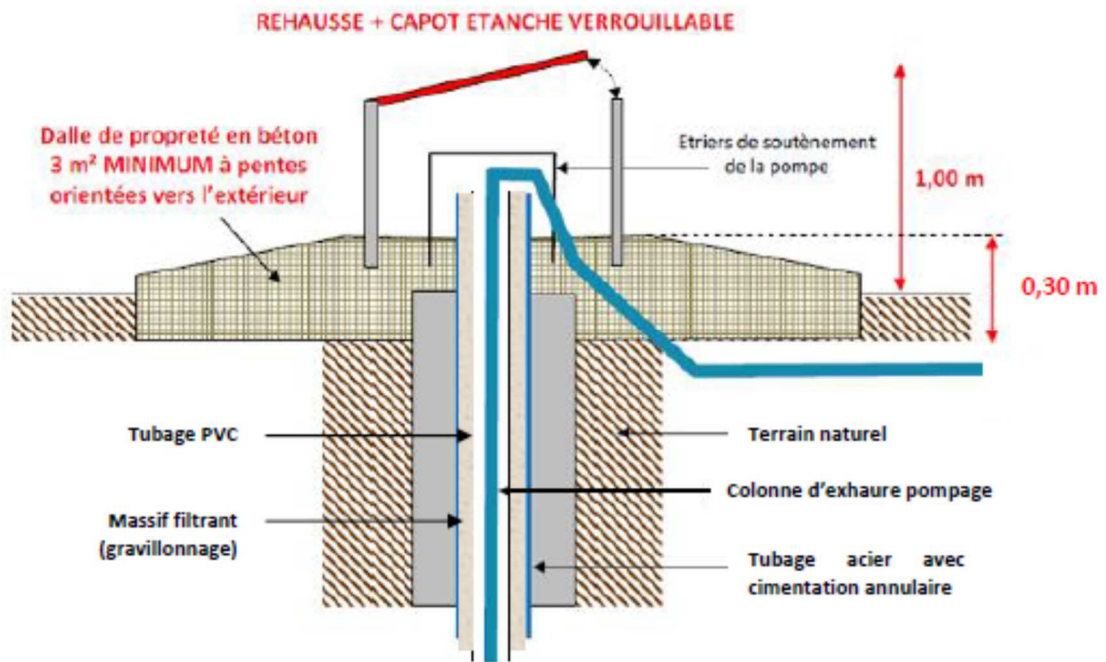
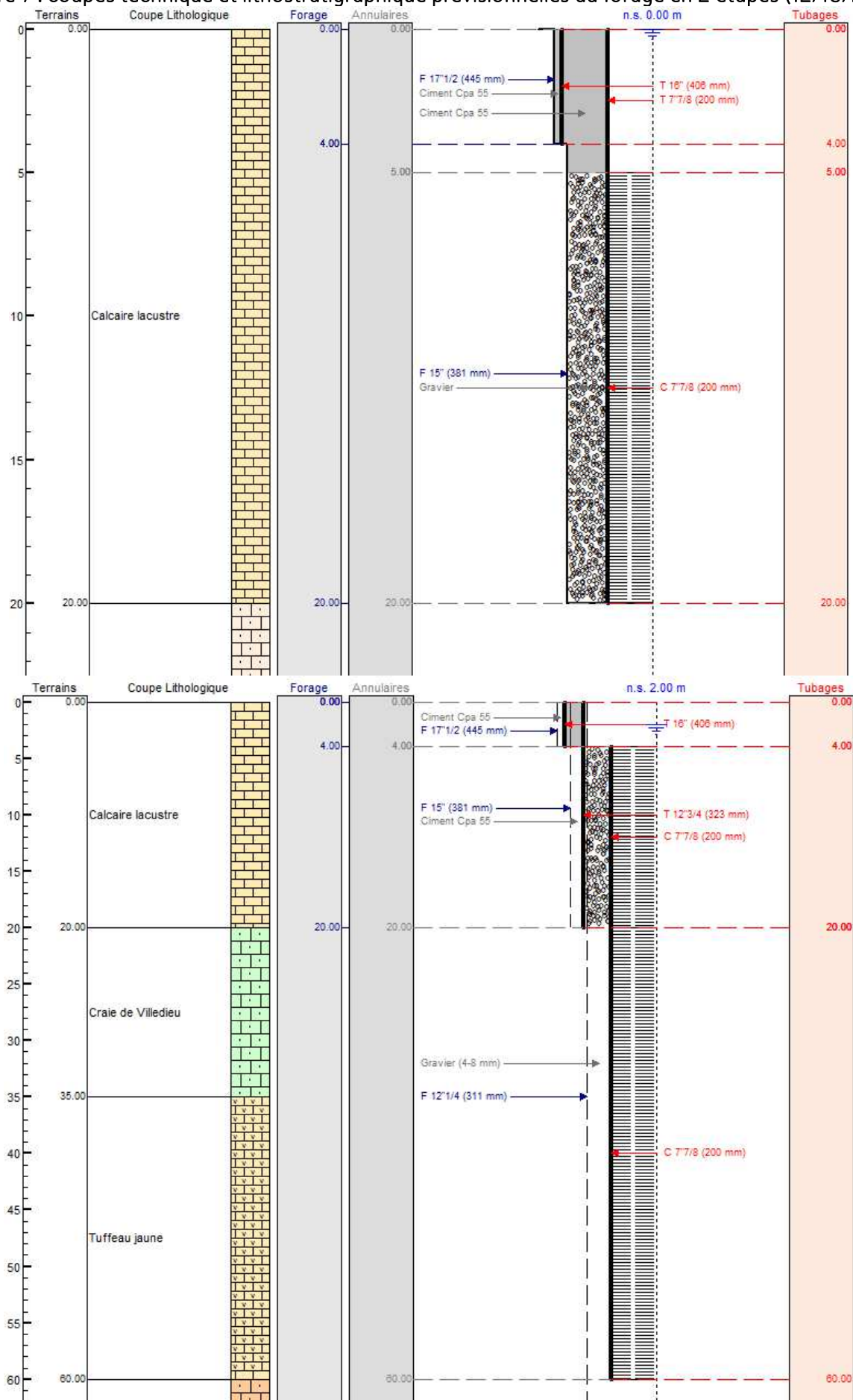


Figure 7 : coupes technique et lithostratigraphique prévisionnelles du forage en 2 étapes (12/10/2018)



ANNEXE 5

Figure 8 : plans des abords du projet (12/10/2018)



Le projet de forage est inclus dans l'enceinte des ateliers communaux.

ANNEXE 6

Figure 9 : localisation des zones Natura 2000 les plus proches du projet (12/10/2018)



Le projet se situe à environ 8 kms du site NATURA 2000 le plus proche.

Figure 10 : projet par rapport aux sites inscrits référencés (12/10/2018)



Aucun site inscrit se situe à proximité du projet.