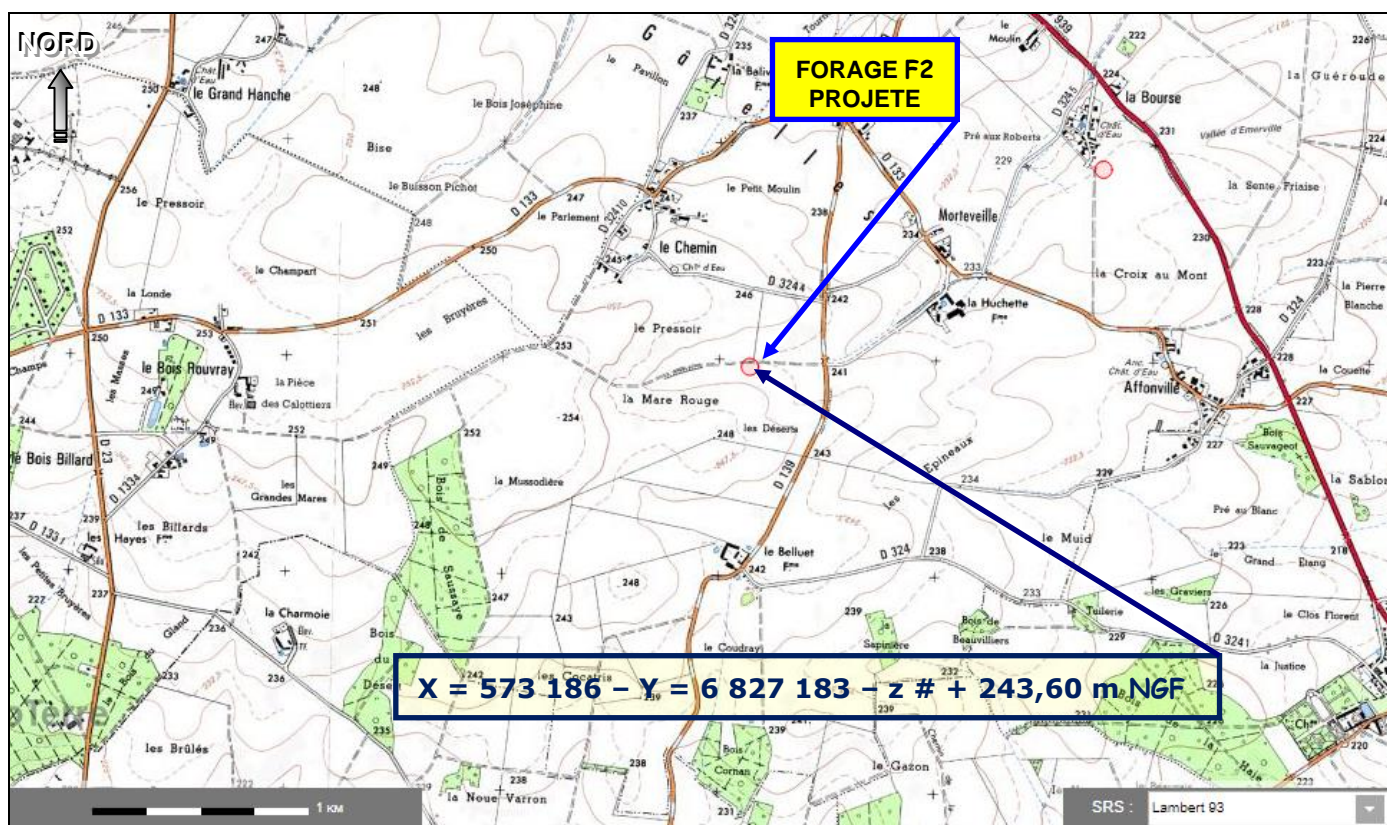
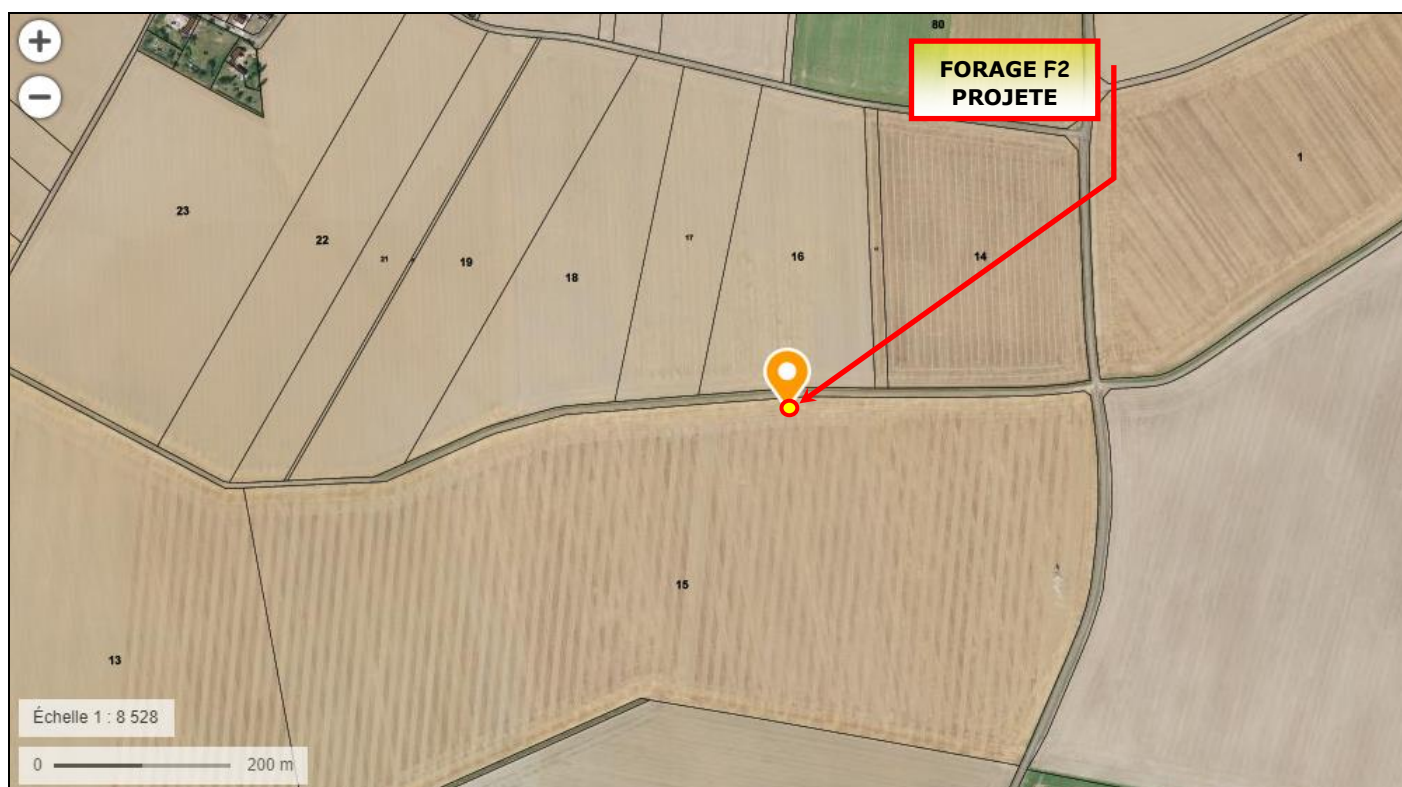




Situation du forage projeté à LA MARE ROUGE (THIMERT-GÂTELLES – 28)
sur un extrait de carte de l'IGN à 1/100 000°
(Extrait du site : infoterre.brgm.fr)



Situation du forage projeté à LA MARE ROUGE (THIMERT-GÂTELLES – 28)
sur un extrait de cartes topographiques de l'IGN à 1/25 000°
(Extrait du site : infoterre.brgm.fr)



Situation du forage projeté à LA MARE ROUGE (THIMERT-GÂTELLES – 28)
sur photographie aérienne de l'IGN
 (Extrait du site : geoportail.gouv.fr)



Vue et aperçu de l'environnement du point d'implantation du forage projeté à LA MARE ROUGE
(THIMERT-GÂTELLES – 28)