



Titre :

Commentaire :

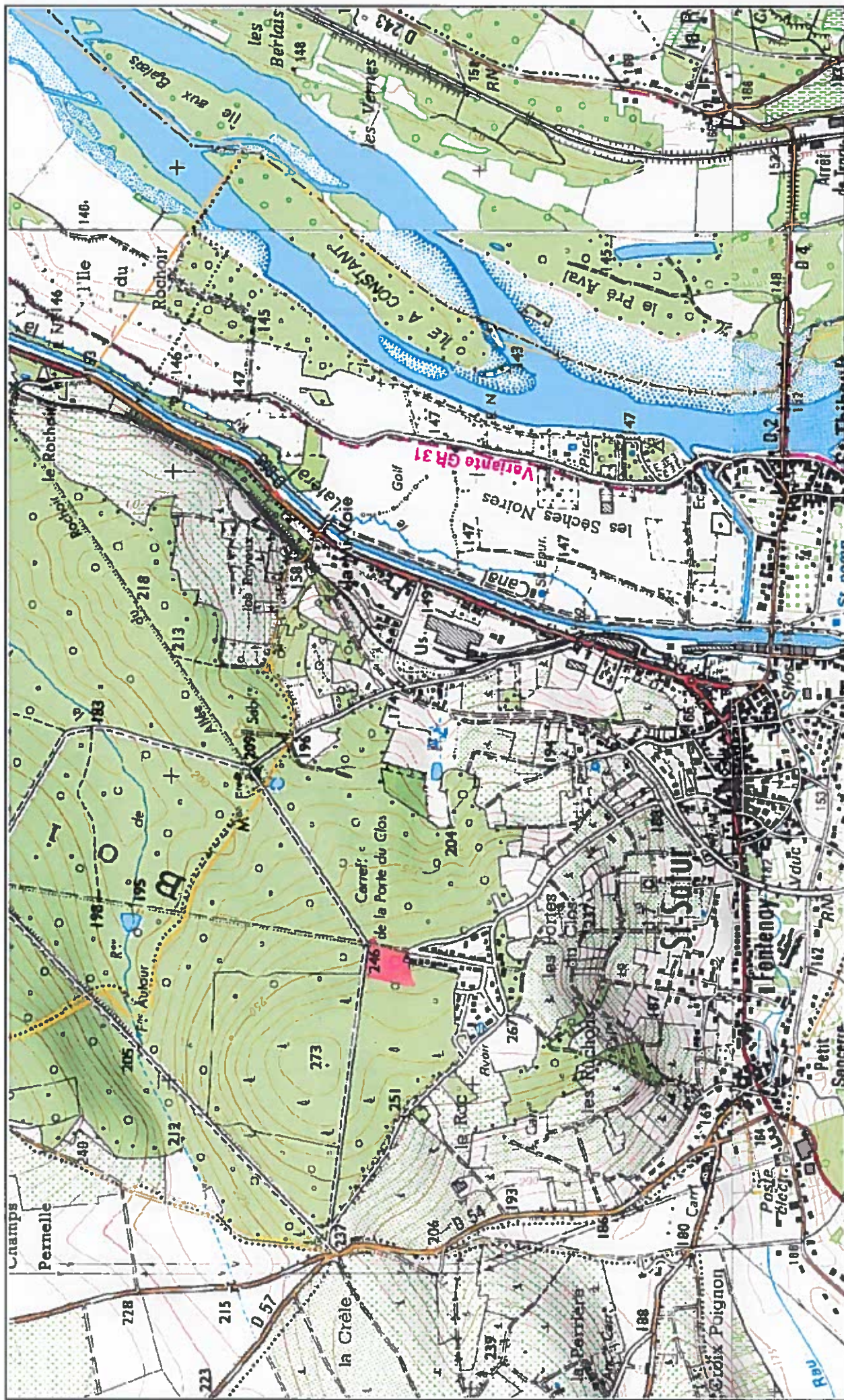
Avertissement : les informations de L'annuaire 18 sont indicatives et ne dispensent pas d'effectuer les démarches obligatoires auprès des services compétents. Le document d'urbanisme papier conserve à la mairie est le seul document ayant une valeur juridique. Direction Générale des Finances Publiques - Cadastre. Droits réservés. Imposition non normalisée du plan cadastral informatisé. SDE 18 - Échelle public - mise à jour en cours. Droits réservés. Le positionnement des ouvrages des réseaux techniques, gaz et hydrauliques (AEP, EU et EPV) est non contractuel. Ne remplace pas la procédure D7/DCT. Ne peut être communiqué à des tiers. Les traces de délimitation AOC ne constituent pas le support officiel de la délimitation. Ils ne se substituent pas aux documents papier déposés en mairie ou consultables auprès des services de l'INAO.



Echelle : 1:2000

0 30 60 90 m

Carte cadastrale de la commune de St Satur (86) montrant le projet EHPAD 55 lits. La carte indique une parcelle de 9535 m² destinée à un EHPAD, avec des dimensions de 112 m, 81 m, 75 m et 111 m. Elle situe également le 'Chemin existant conservé' et la 'Prolongation de voirie pour accès EHPAD'. Le quartier résidentiel 'RESIDENCE DE LA FORET DE CHARNES' est visible en bas de la carte.



Titre :

Commentaire :

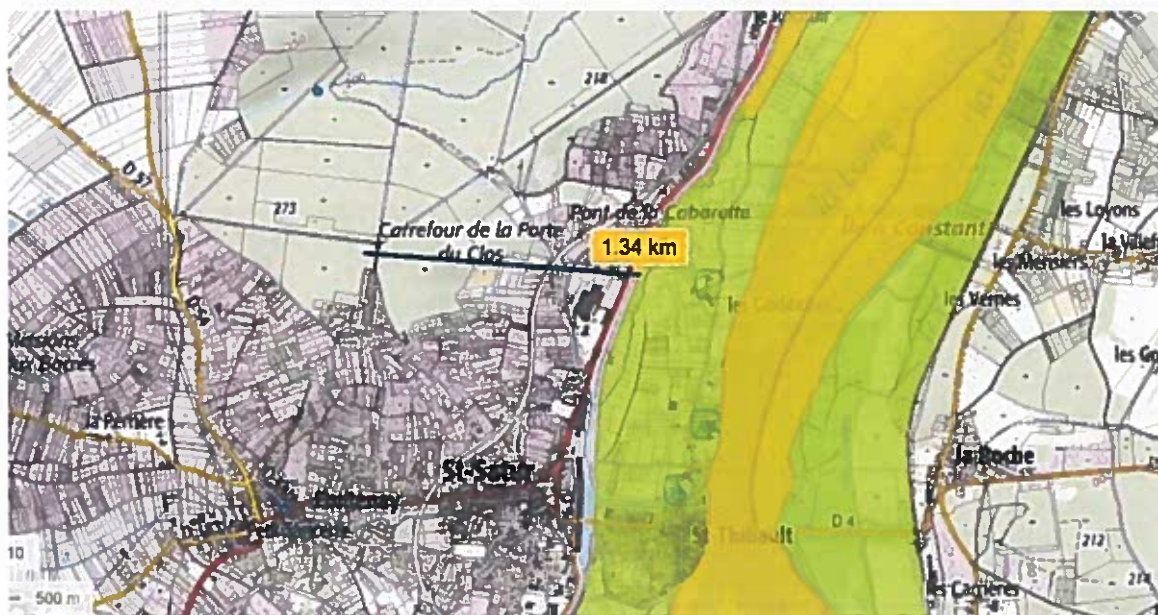
Avertissement : les informations de latitude et longitude ne sont indicatives et ne dispensent pas d'effectuer les démarches obligatoires auprès des services compétents. Le document d'urbanisme papier conservé à la mairie est le seul document ayant une valeur juridique. Direction Générale des Finances Publiques - Cadastre. Droits réservés. Impression non normalisée du plan cadastral informatisé. SDE 18 - Éclairage public - mise à jour en continu. Droits réservés. La positionnement des ouvrages des réseaux : secs (électriques, gaz) et humides (AEP, EU et EPL) est non contractuel. Ne remplace pas la procédure DTR/DICT. Ne peut être communiqué à des tiers. Les tracés de délimitation AOC ne constituent pas le support officiel de la délimitation. Ils ne se substituent pas aux documents papier déposés en mairie ou consultables auprès des services de l'I.N.A.O.

N


Echelle : 1:16000

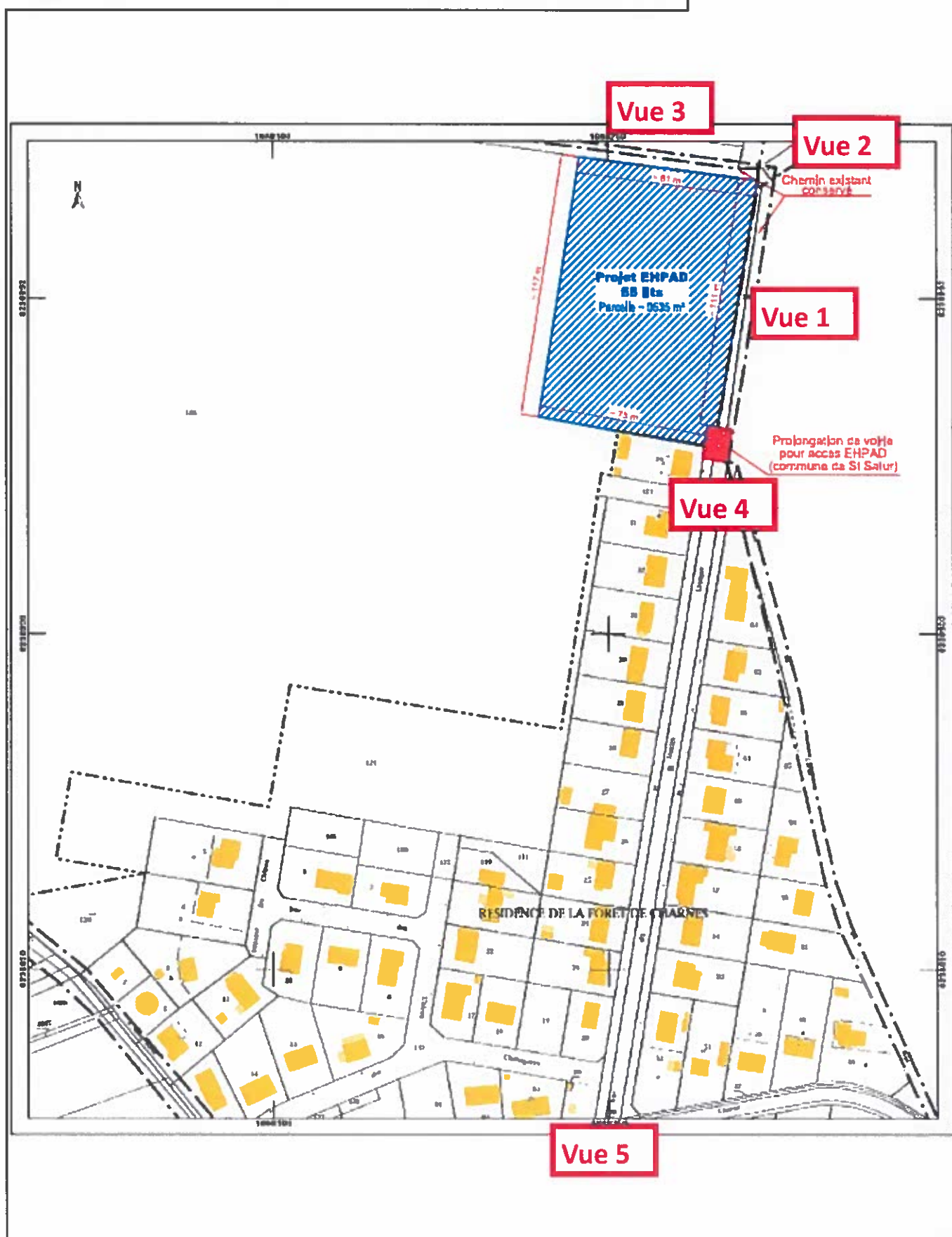
0 230 460 690 m

Implantation projet / Natura 2000



Prises de vues de la zone d'implantation

 Office Public de l'habitat du Cher 14, Rue Jean-Jacques ROUSSEAU B.P. 277 18006 BOURGES Cedex	Plan masse		Etat n° 02
	Etat projeté		
Projet EHPAD - VOIR ENSEMBLE Lieu dit "LA CRELE" 18300 SAINT SATUR			
Echelle: 1/1000	Cadastre: Secteur A1 Parcelle 121 Certenance 110687 m²	Groupement n°	
Date: Février 2019			
Dessiné: E.C.			



Prise de vue 1



Prise de vue 2



Prise de vue 3



Prise de vue 4



Prise de vue 5

