

## Annexe n°2 - Plan de situation



Orléans  
Mairie




## Annexe n°3 – Photographies

Localisation cartographique des prises de vue







Vue 1 de la rue du Sanitas – février 2019



Vue 2 de la zone d'implantation au Sud – Février 2019



Vue 3 de la zone d'implantation au Sud – Février 2019



Vue 4 de la zone d'implantation au Nord- Février 2019



Vue 5 de la zone depuis le Faubourg Madeleine --  
Février 2019

An aerial photograph of a residential development site in Orléans, France. The image is overlaid with several planning annotations in white boxes and lines. At the top left, a street is labeled 'Rue du Faubourg'. A north arrow points upwards. A large area on the right is labeled 'Espace boisé classé'. A central area is marked 'Emprise future du bâtiment Relais orléanais'. Below this, a row of buildings is labeled '8 maisons individuelles'. Further down, two larger building footprints are labeled 'Immeuble collectif : 22 logements'. At the bottom, another area is labeled 'Immeubles collectifs : 22 logements'. Other labels include 'Rue du Sanitas' at the bottom right and 'Rue du Relais' on the left. The site is surrounded by existing urban fabric and green spaces.

## Annexe n°5 – Plan des abords

