

FUGLEDE JORGENSEN Flemming

ARDENTES (36)

72ha 25a 77ca

1/ 25 000

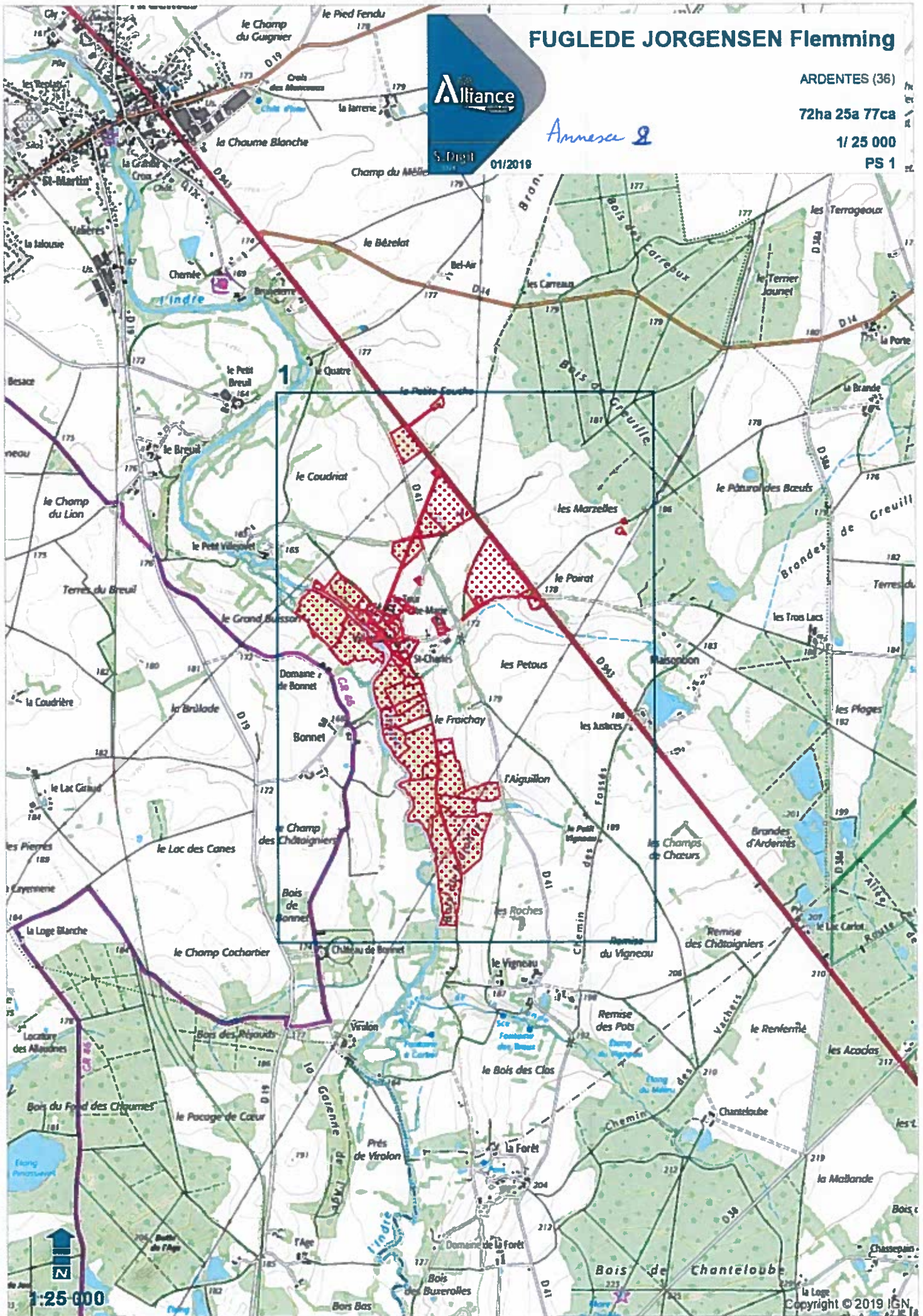
PS 1

Alliance

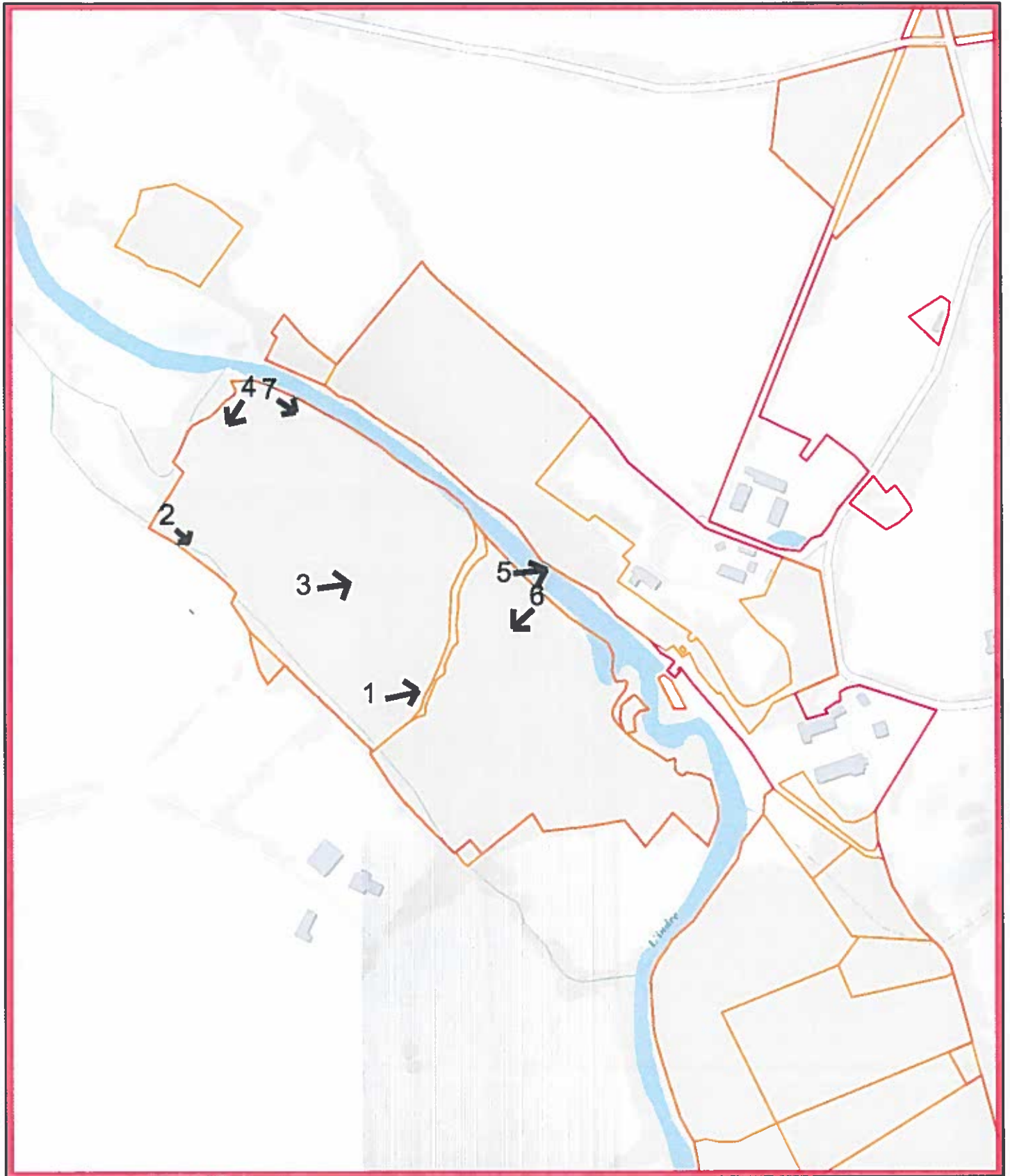
Annexe 2

S. Dign

01/2018

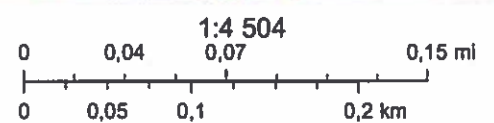


Alliance Forêts Bois



mars 7, 2019

- Override 1
- Parcelle cadastrale
- Contour Propriété



Esr France, IGN, Here, InterMap

Annexe 3: Photographes + Localisation





(3)



(4)



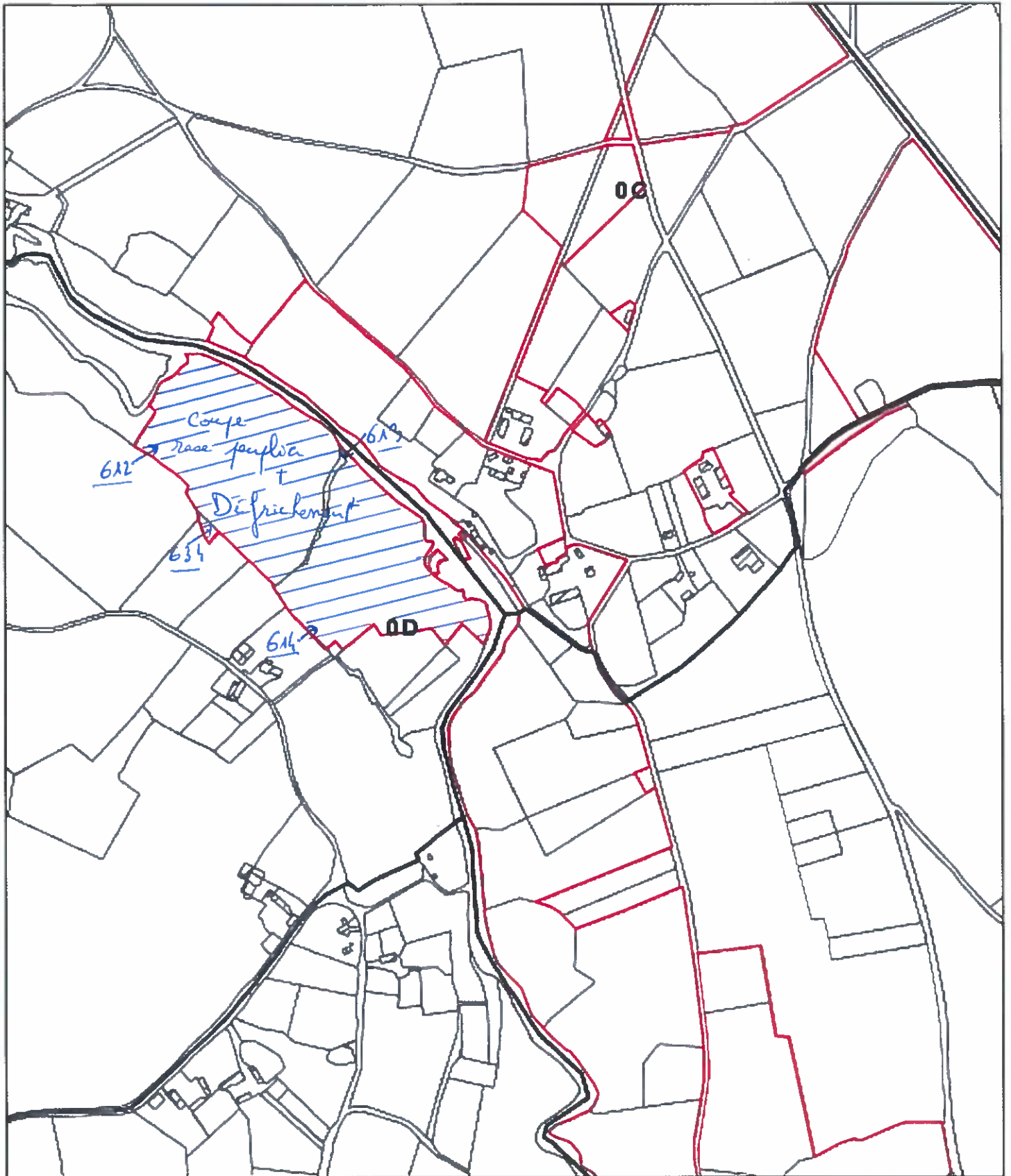




(7)

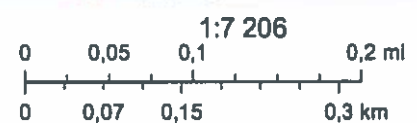


Alliance Forêts Bois



février 21, 2019

□ Contour Propriété



Annexe 4: Plan du projet

Eari France 2018

Alliance Forêts Bois



février 21, 2019

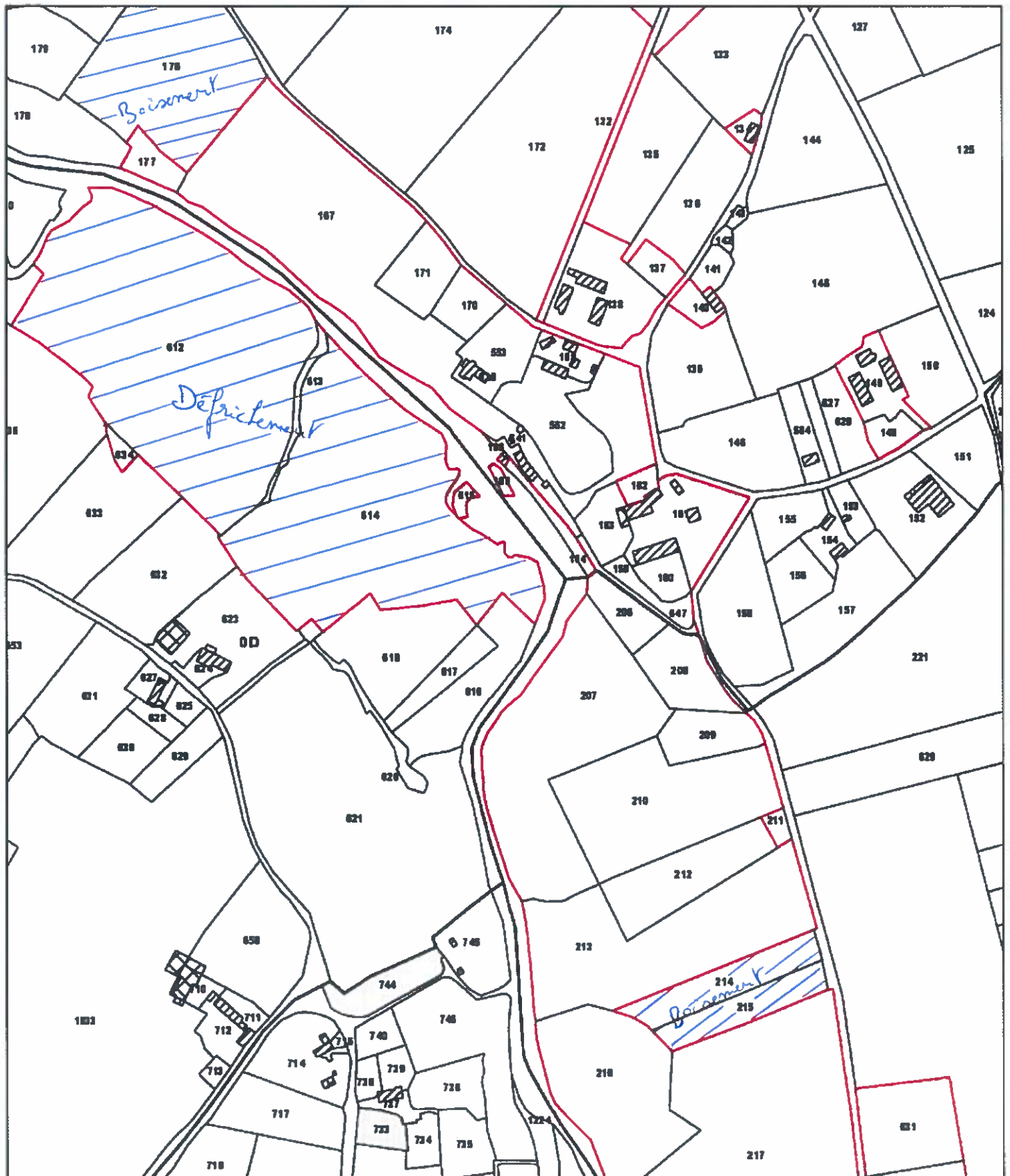
□ Contour Propriété

1:4 804
0 0,04 0,08 0,16 mi
0 0,05 0,1 0,2 km

Annexe 5: Plan des abords

Copyright © 2019 IGN; Earl France 2018; Earl France - IGN


Alliance Forêts Bois



février 21, 2019

□ Contour Propriété

Annexe 5: plan des abords



Eafl France 2018

Alliance Forêts Bois



février 21, 2019

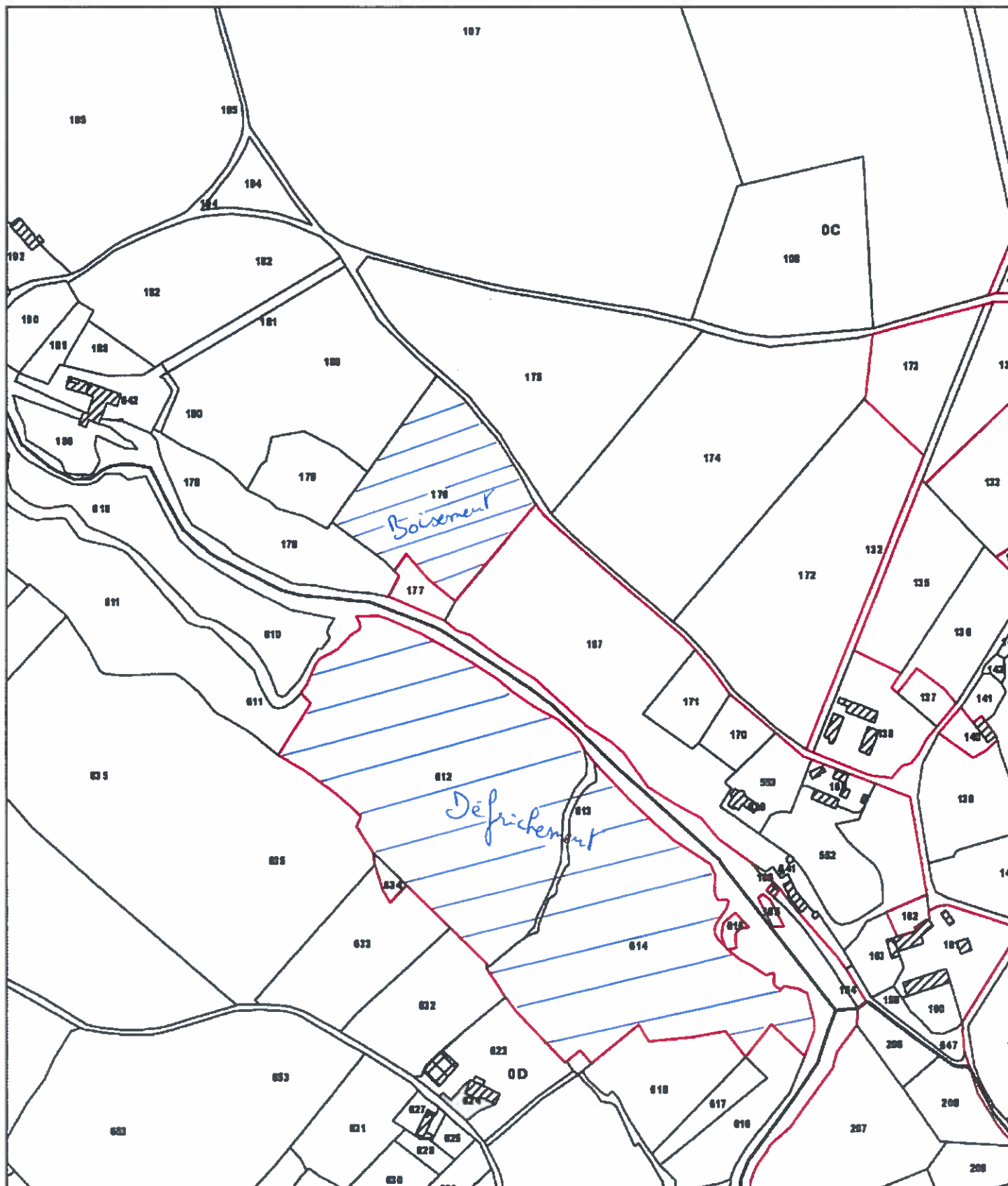
 Contour Propriété

1:4 804
0 0,04 0,08 0,16 mi
0 0,05 0,1 0,2 km

Annexe 5: Plans des abords (bis)

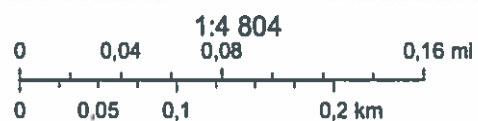
Copyright © 2019 IGN; Esri France 2018; Esri France - IGN

Alliance Forêts Bois



février 21, 2019

□ Contour Propriété



Annexes 5: Plan des abords (bis)

Eari France 2018



Annexe 5
Surface du
déploiement
+
Surface Boudine
conserve