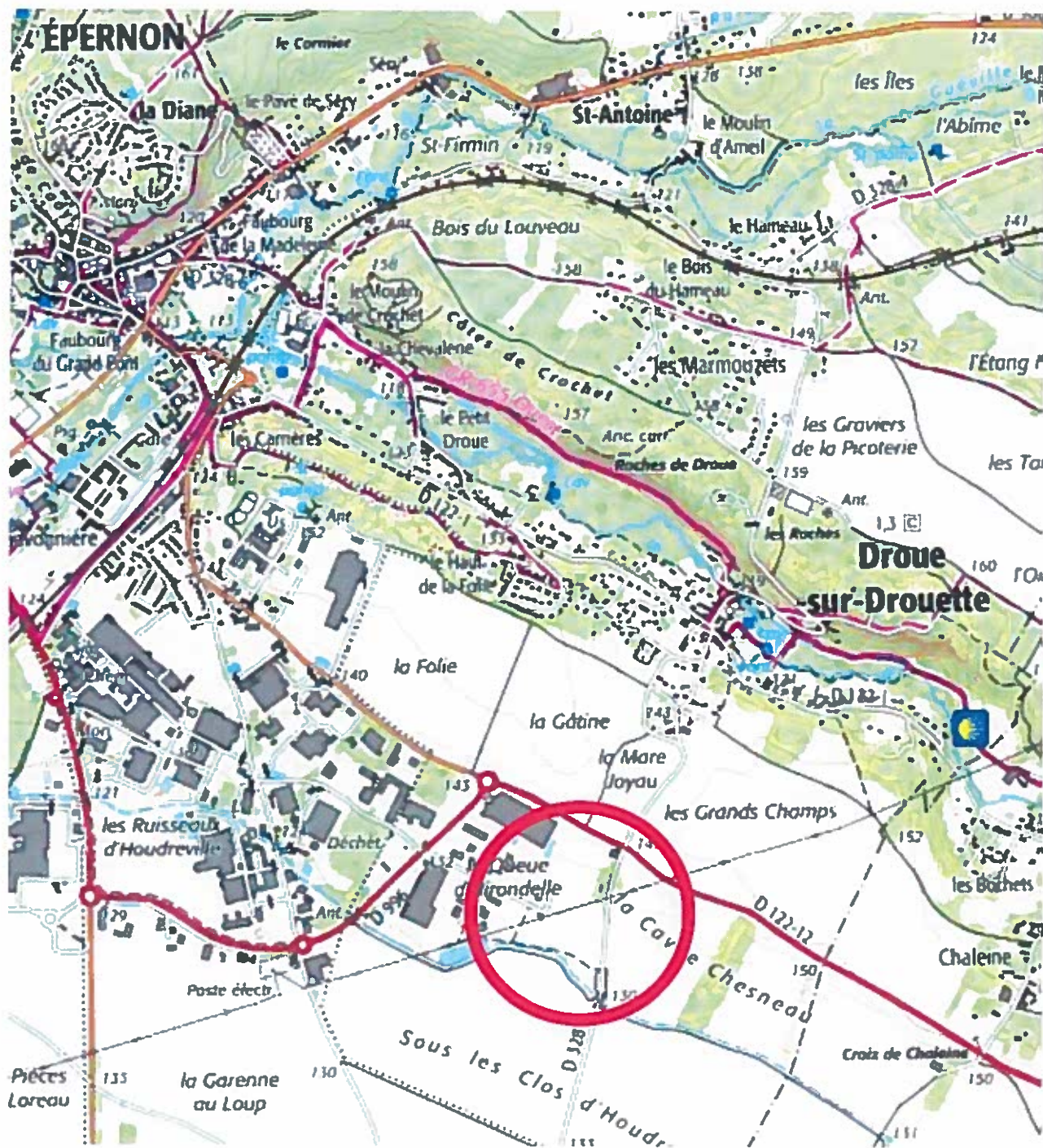


## Annexe 2 – Plan de situation

### Parc d'activités de la Queue d'Hirondelle – Droue/Drouette (28)










## Annexe 2bis – Extrait zonage PLUI

### Parc d'activités La Queue d'Hirondelle – Droue/Drouette

#### Les zones urbaines

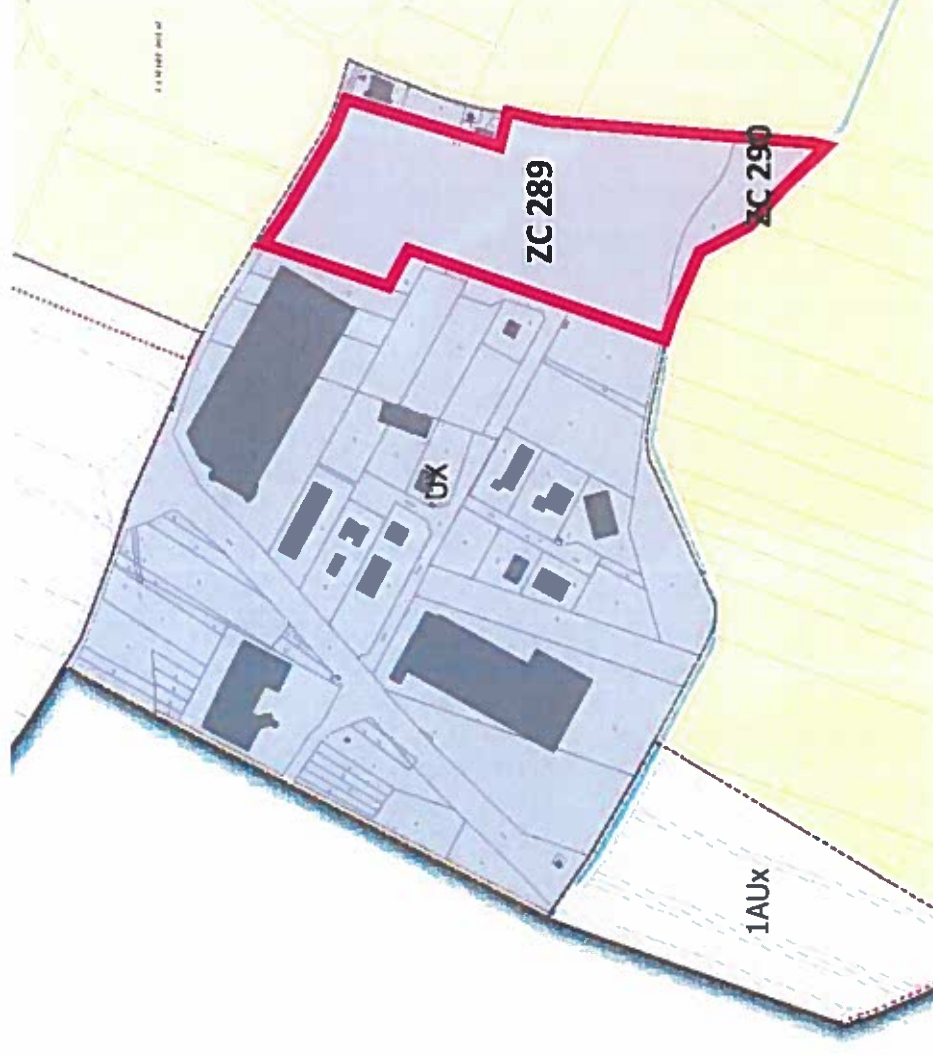
-  **UAV** Cœur de village de Droue/Drouette
-  **UBb** Ensembles résidentiels ou mixtes de densité moyenne construits généralement dans le cadre de lotissements
-  **UBc** Secteurs pavillonnaires de densité plus faible
-  **UL** Secteur d'équipements d'intérêt collectifs
-  **UX** Zone à vocation économique

#### Les zones à urbaniser

- 1AUb** Secteur de développement urbain à vocation résidentielle dominante
- 1AUx** Secteur de développement urbain à vocation économique

#### Les zones agricoles

-  **A** Secteur d'activités agricoles







### Annexe 3 – Photographies (mars 2019)

#### Parc d'activités de la Queue d'Hirondelle



**Photo 1**



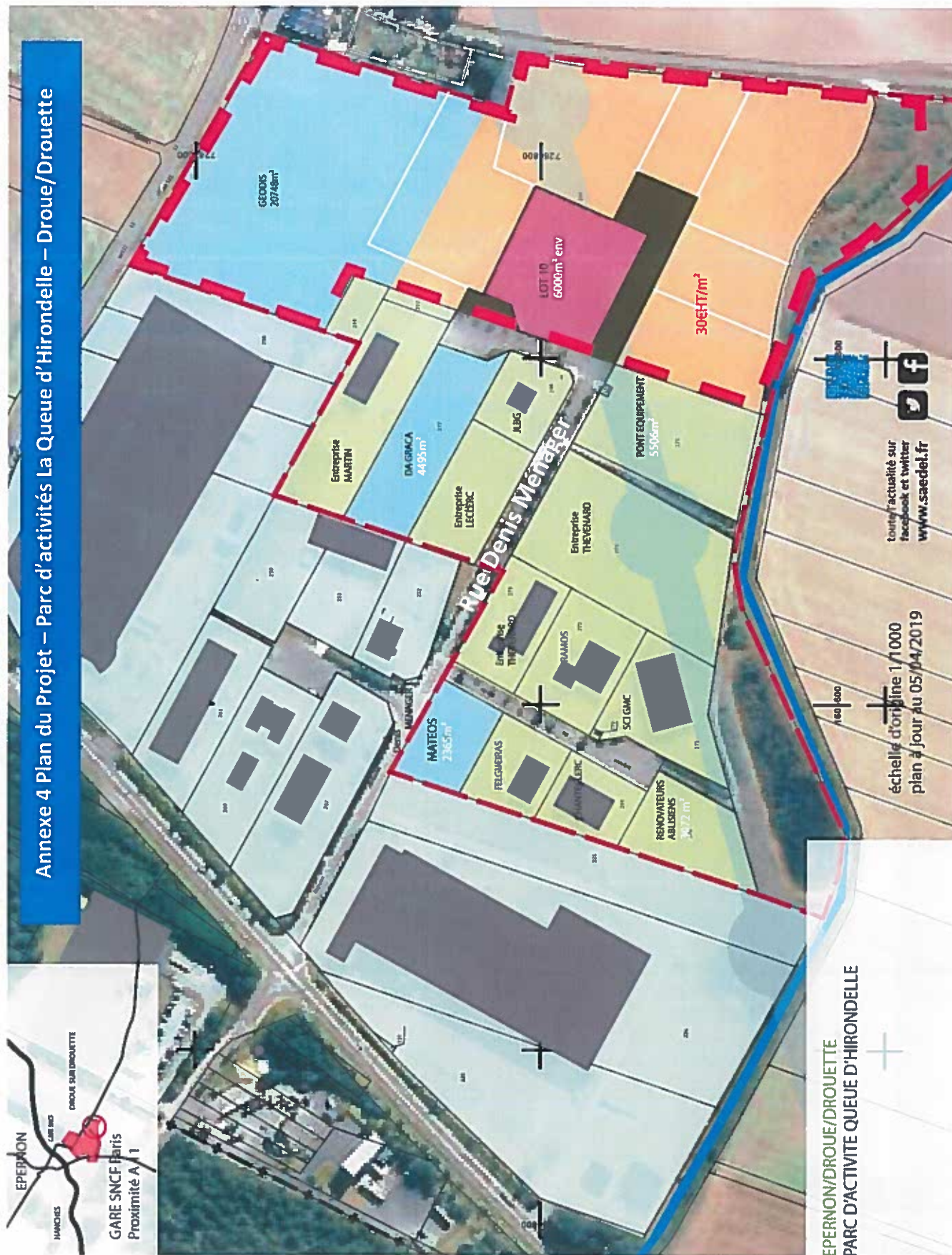
**Photo 2**



**Photo 3**







EPERNON/DROUE/DROUETTE  
PARC D'ACTIVITE QUEUE D'HIRONDELLE







