

Annexe 2. Plan de situation



Département :
EURE ET LOIR

Commune :
COULOMBS

Section : ZT
Feuille : 000 ZT 01

Échelle d'origine : 1/2000
Échelle d'édition : 1/5000

Date d'édition : 03/06/2019
(fuseau horaire de Paris)

Coordonnées en projection : RGF93CC48
©2017 Ministère de l'Action et des
Comptes publics

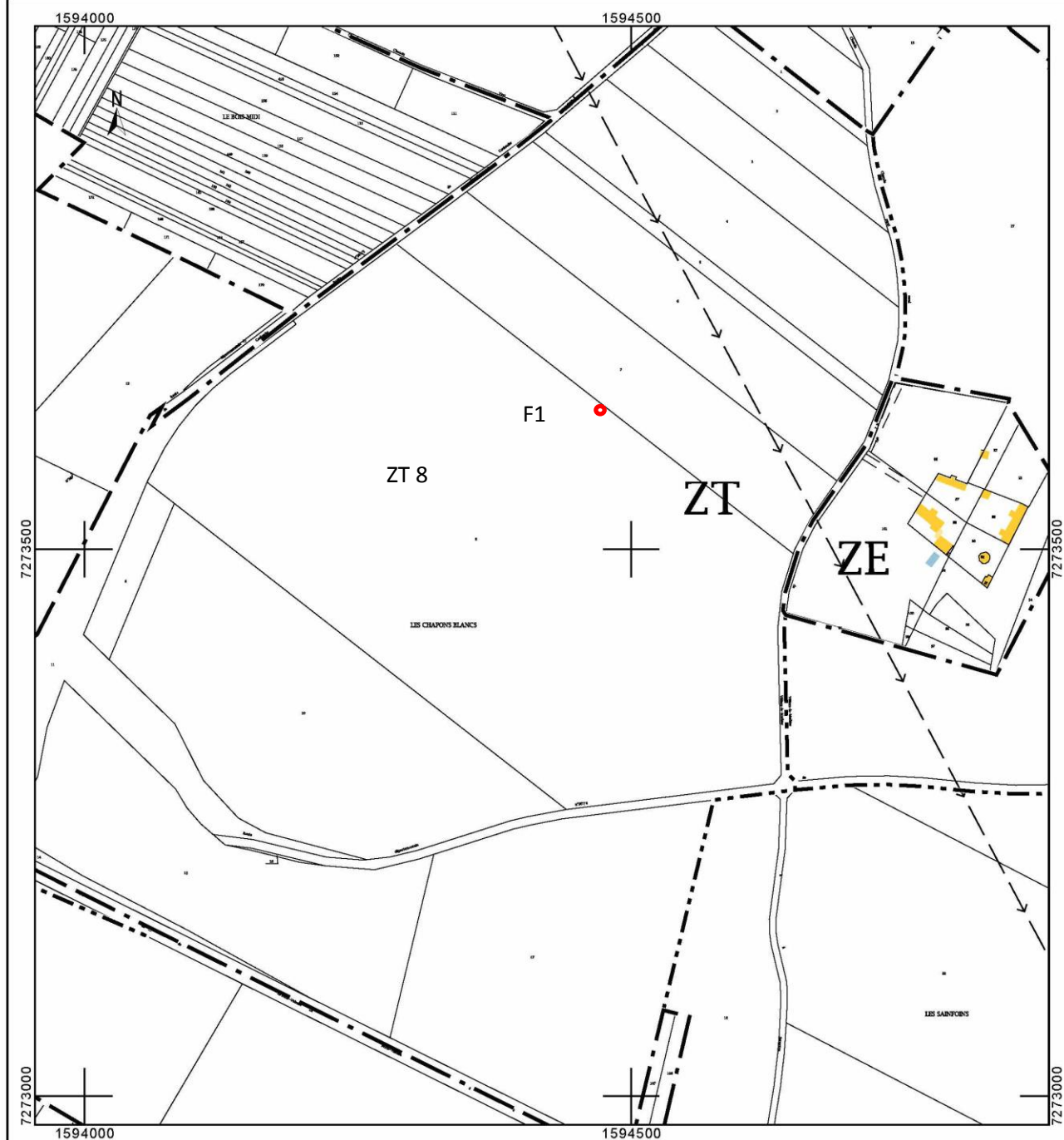
DIRECTION GÉNÉRALE DES FINANCES PUBLIQUES

EXTRAIT DU PLAN CADASTRAL

Le plan visualisé sur cet extrait est géré
par le centre des impôts foncier suivant :
SDIF EURE ET LOIR
5 Place de la République 28019
28019 CHARTRES cedex
tél. 0237187083 -fax
sdif.eure-et-loir@dgfip.finances.gouv.fr

Cet extrait de plan vous est délivré par :

cadastre.gouv.fr



Annexe 3. Photo satellite et photographies du site





Photo 1 – Mai 2019



Photo 2 – Mai 2019



Photo 3 – Mai 2019



Photo 4 – Mai 2019

Annexe 4. Plans et descriptifs du projet

Coupe du forage

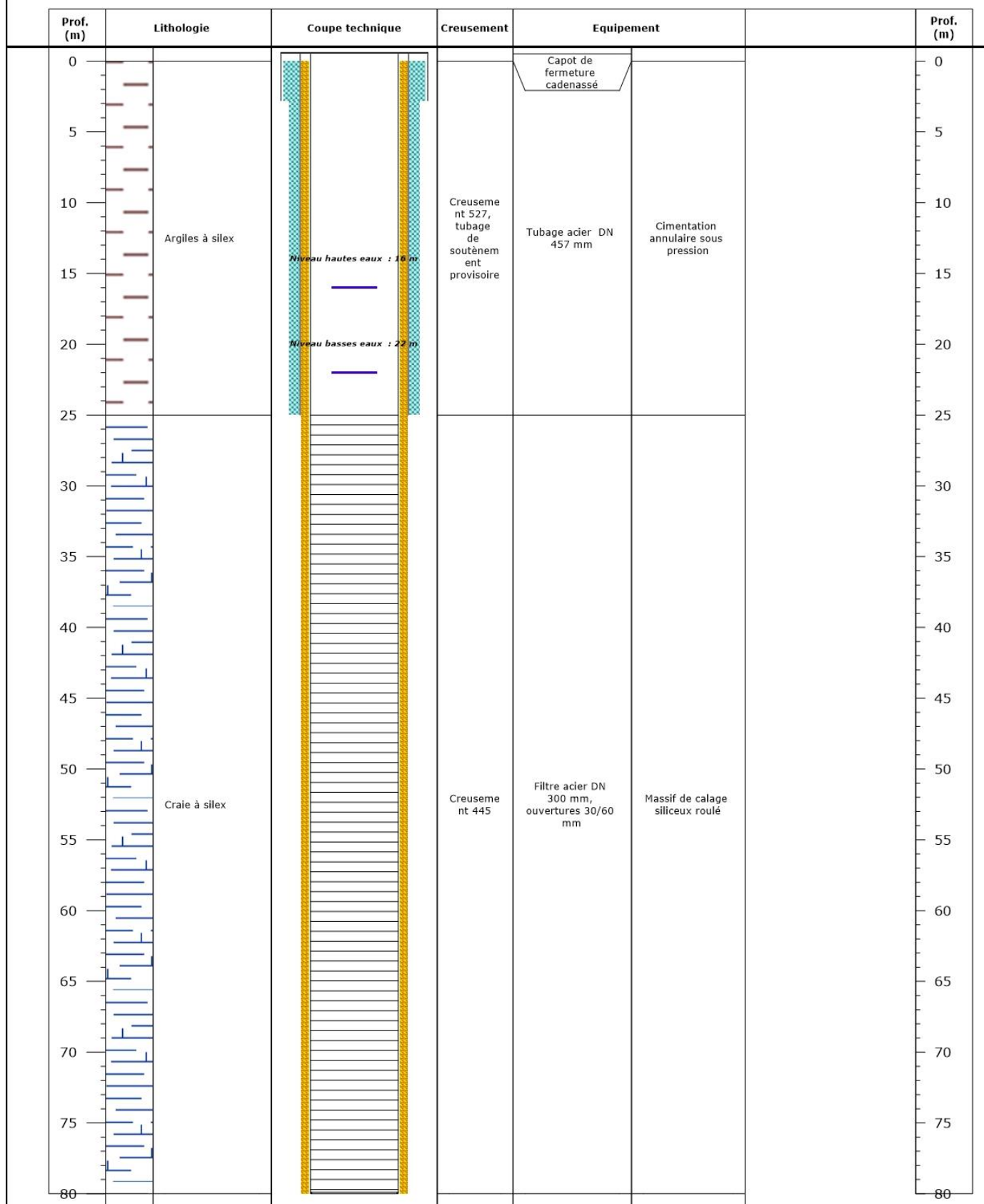
X Lambert II (m) : 594486

Y Lambert II (m) : 6840210

Cote sol (m EDP) : 126

EARL NOEL MARIE**Forage de reconnaissance à Coulombs (Eure et Loir)****Coupe technique - Mai 2019****Nom du forage : F1**

Indice national : BSS000####



Plan et caractéristique du réseau d'irrigation



Terre irrigables et réseau prévisionnel d'irrigation DN 150 mm à 160 mm - 900 m

Plan du local technique

Objet : Local destiné à abriter l'installation électrique d'un forage d'irrigation

Description du local :

Surface : 6.25 m2

Matériaux utilisés :

Murs :

Parpaings creux 20/20/50 gris

Toit :

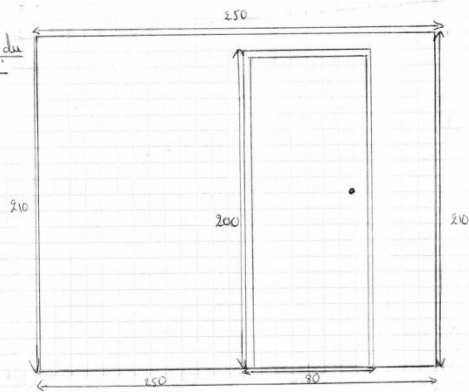
Plaques nervurées en acier galvanisé de couleur grise.

Ouvertures :

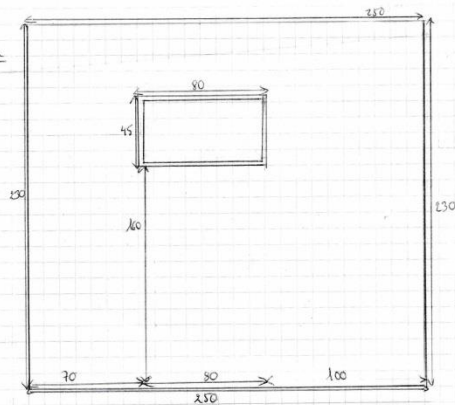
Porte en acier galvanisé de couleur grise H : 200/189 cm, l : 80 cm de passage, 85 cm en tout.

Fenêtre PVC, abattant 1 vantail de couleur blanche, 45/80 cm.

Facade du local.

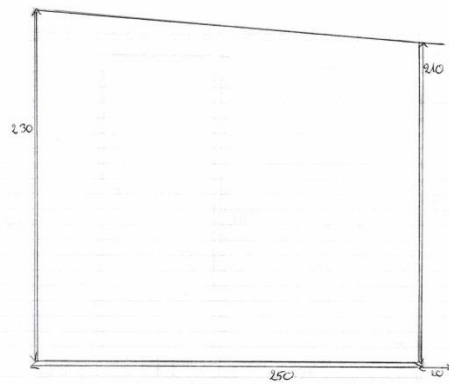


Arrière du local.

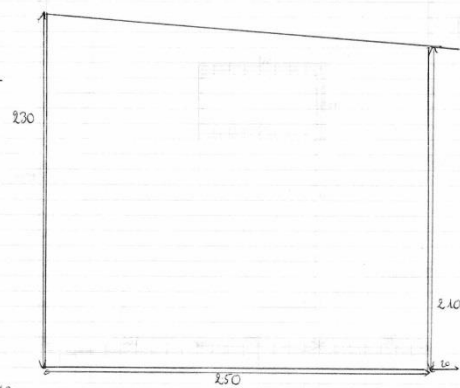


échelle 1/20

Côté 1 du local.



Côté 2 du local.



Echelle 1/20

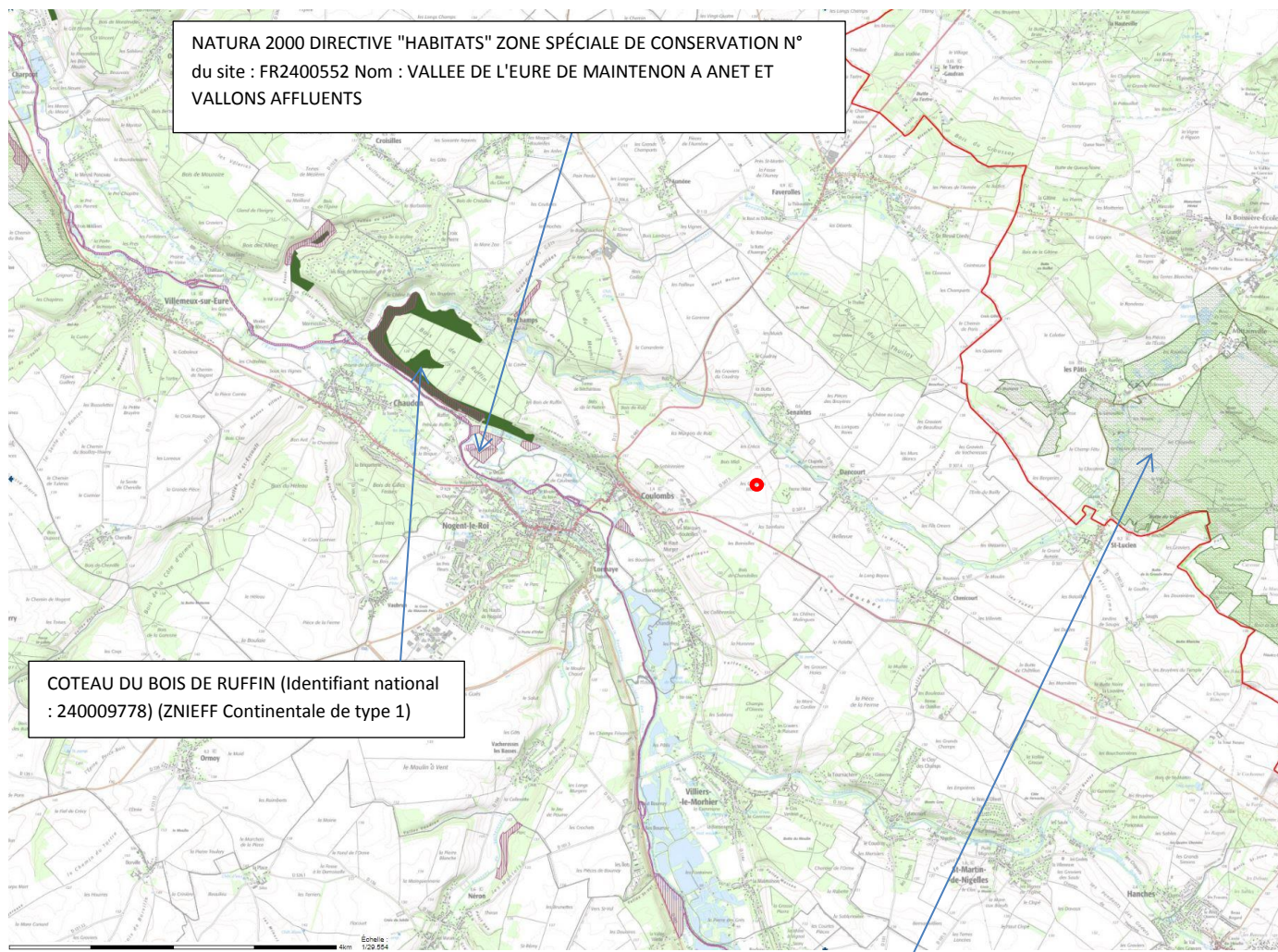
Annexe 5. Plan des abords du projet

Emprise du chantier – Géoportail mai 2019



594486
6840210

Annexe 6. Inventaire nature et zones naturelles protégées – Natura 2000



Annexe 7. Usages des eaux souterraines

2012	OPR0000038385	EARL DE LA SOURCE	28	Coulombs	11236	Irrigation par aspersion
2013	OPR0000038385	EARL DE LA SOURCE	28	Coulombs	36341	Irrigation par aspersion
2014	OPR0000038385	EARL DE LA SOURCE	28	Coulombs	17407	Irrigation par aspersion
2015	OPR0000038385	EARL DE LA SOURCE	28	Coulombs	60487	IRRIGATION
2016	OPR0000038385	EARL DE LA SOURCE	28	Coulombs	8519	IRRIGATION
Max					60487	
Min					8519	
Moy					26798	

Prélèvements en eau sur le bassin hydrogéologique du site

Annexe 7. Bassin hydrogéologique

