


## **ANNEXES**



IMG\_2746 224




IMG\_2747 224



IMG\_2748


224



IMG\_2749 224

224





A-02 234 - 235

mai 2019



A-04

339



A-01 408-409 - 232 - 233



A-03

233





IMG\_2750 224



IMG\_2751 224



IMG\_2752 224



IMG\_2753 224






IMG\_2754 224



IMG\_2755 224



IMG\_2756

221



IMG\_2757

221





IMG\_2758

221




IMG\_2759

221



IMG\_2760

221



IMG\_2761


221





IMG\_2762

410



IMG\_2763

410



IMG\_2764

213



IMG\_2765

213






IMG\_2766

257



IMG\_2767

257



IMG\_2768

257



IMG\_2769


257






IMG\_2770

254



IMG\_2771

257 —D 416



IMG\_2772

258



IMG\_2773

258






IMG\_2774 257-258



IMG\_2775 257-258



IMG\_2777



IMG\_2778





IMG\_2779

410



IMG\_2780



IMG\_2781

410



IMG\_2782





IMG\_2783



IMG\_2784

410.



IMG\_2785



## PLAN SIMPLE DE GESTION

**« LA MARCHAISE »**  
82 ha 52 a 79 ca

**Sainte-Montaine & Aubigny-sur-Nère  
(Cher)**

### Peuplements feuillus :

- Taillis (exploitable) : simple
- Conversion à la futaie



**avec réserves**



### Peuplements résineux :

- Futaie résineuse : pure ( $H < 10$  m)



sur taillis



### Peuplements mixtes:



**Landes :**



**Etang, mare :**



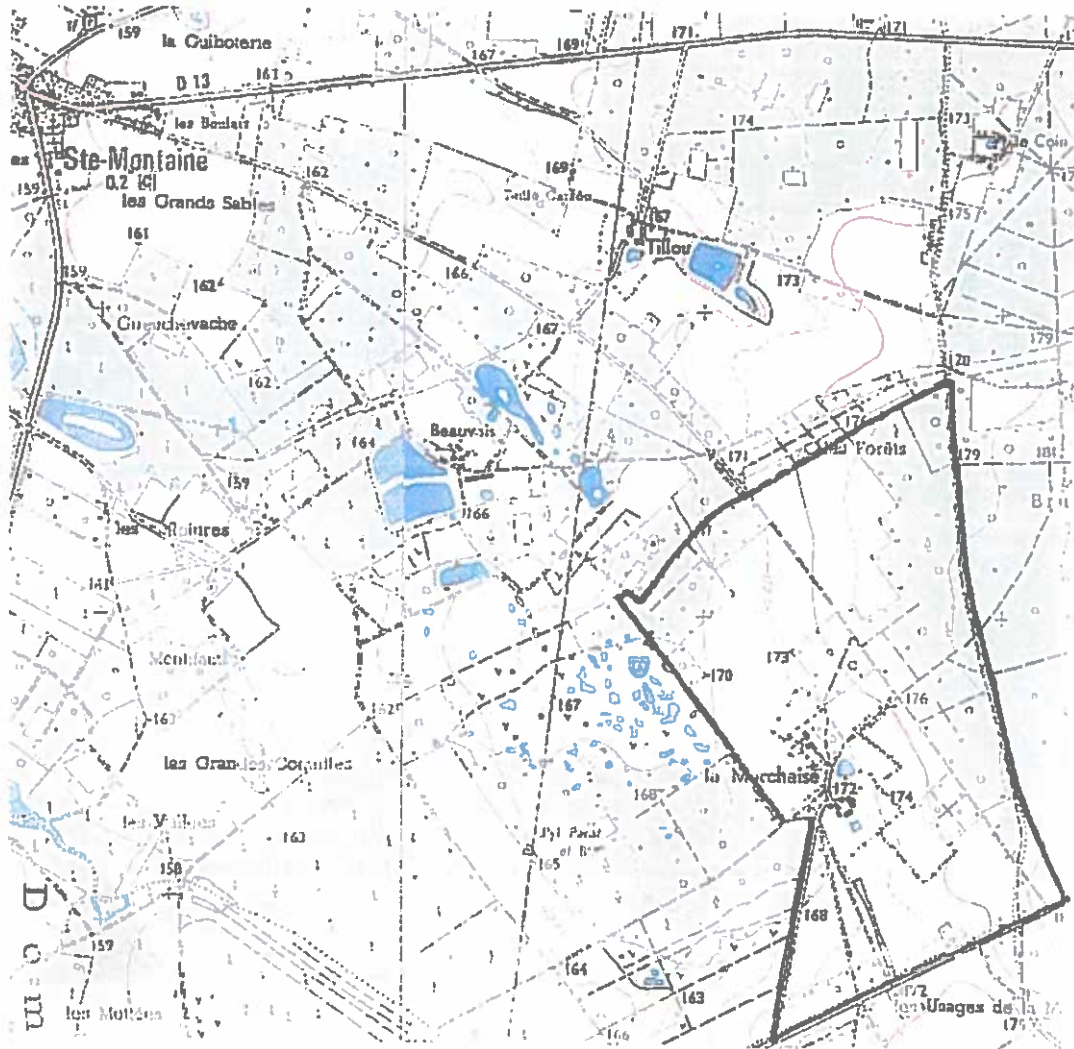
Route, chemin, layon : Pins épars :

**Limites :** de parcelle forestière \_\_\_\_\_ de propriété \_\_\_\_\_

**N°parcelle forestière/surface en ha :**



**Extrait IGN 1/25 000**





# Annee 3 localisation cartographique

## Parcelle retenue pour cette étude – Domaine de La Marchaise

Commune	Section	Numéro	Surface cadastrale	Surface louée	Lieu-dit	Nature cadastrale
Sainte Montaine	C	213	14 ha 60 a 50 ca	84 a 50 ca	Les Forêts	T
Sainte Montaine	C	221	8 ha 78 a 10 ca	8 ha 78 a 10 ca	La Marchaise	T
Sainte Montaine	C	224	14 ha 96 a 40 ca	13 ha 00 a 00 ca	La Marchaise	T
Sainte Montaine	C	233	1 ha 19 a 25 ca	71 a 40 ca	La Marchaise	L
Sainte Montaine	C	234	3 ha 51 a 68 ca	3 ha 51 a 68 ca	La Marchaise	T
Sainte Montaine	C	235	1 ha 56 a 23 ca	26 a 20 ca	La Marchaise	BT
Sainte Montaine	C	257	8 ha 49 a 95 ca	8 ha 49 a 95 ca	La Marchaise	T
Sainte Montaine	C	258	16 ha 83 a 60 ca	7 ha 69 a 00 ca	La Marchaise	T
Sainte Montaine	C	339	1 ha 03 a 60 ca	17 a 40 ca	La Marchaise	L
Sainte Montaine	C	408	1 ha 68 a 90 ca	1 ha 68 a 90 ca	La Marchaise	T
Sainte Montaine	C	409	1 ha 12 a 90 ca	7 a 20 ca	La Marchaise	T
Sainte Montaine	C	410	15 ha 00 a 00 ca	15 ha 00 a 00 ca	La Marchaise	T
Total			88 ha 81 a 11 ca	60 ha 24 a 33 ca		

