

**DIRECTION GÉNÉRALE ADJOINTE  
AMENAGEMENT ET DEVELOPPEMENT**

**DIRECTION DES INFRASTRUCTURES**  
SERVICE DES INFRASTRUCTURES ROUTIERES

\*\*\*\*\*  
CONSEIL DÉPARTEMENTAL  
28028 CHARTRES CEDEX  
TÉL : 02.37.20.11.57  
E-MAIL : veronique.ramos@eurelien.fr

**ROUTE DÉPARTEMENTALE**  
**n°927**

**COMMUNE**  
**DE JANVILLE-EN-BEAUCE**

**Création d'un carrefour giratoire  
sur les RD 927/RN 254/Diffuseur  
A 10**

**Demande d'examen au cas par cas  
préalable à la réalisation éventuelle  
d'une évaluation environnementale**

**8. Annexes**

**8.1 Annexes obligatoires**

Juin 2019

**8.1 Annexes obligatoires**

➤ 8.1.1 Document CERFA n°14734 « informations nominatives relatives au maître d'ouvrage ou pétitionnaire » - non publié, fait l'objet d'une pièce distincte

➤ 8.1.2 Plan de situation

8.1.2a Plan de localisation au 1/350 000<sup>e</sup>

8.1.2.b Plan de situation au 1/25 000<sup>e</sup>

➤ 8.1.3 Photographies

➤ 8.1.4 Plans projet

➤ 8.1.5 Projet non concerné


➤ 8.1.6 Carte permettant de localiser le projet par rapport aux sites Natura 2000 sur lesquels le projet est susceptible d'avoir des effets







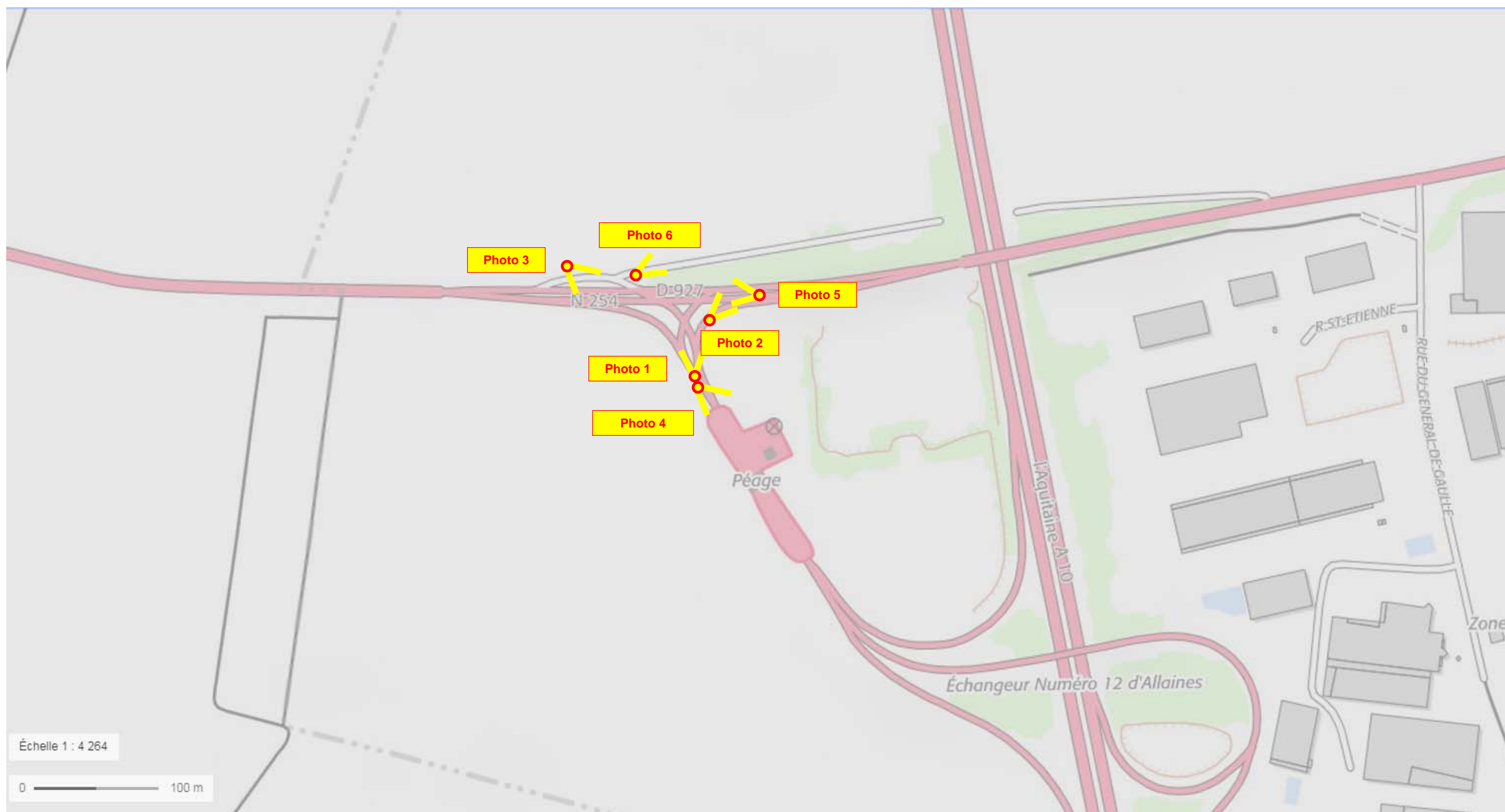
# PLAN DE SITUATION





### 8.1.3 Photographies

Aménagement carrefour RD927-RN254-A10  
Commune de Janville-en-Beauce  
8.1.3. Localisation des photographies  
(Source fond de plan : Géoportail)








**Photo 1 :** Vue du carrefour actuel en sortie de la gare de péage d'Allaines-Mervilliers (Mai 2019)



**Photo 3 :** Vue de la gare de péage depuis l'ancienne RD 927 (Mai 2019)

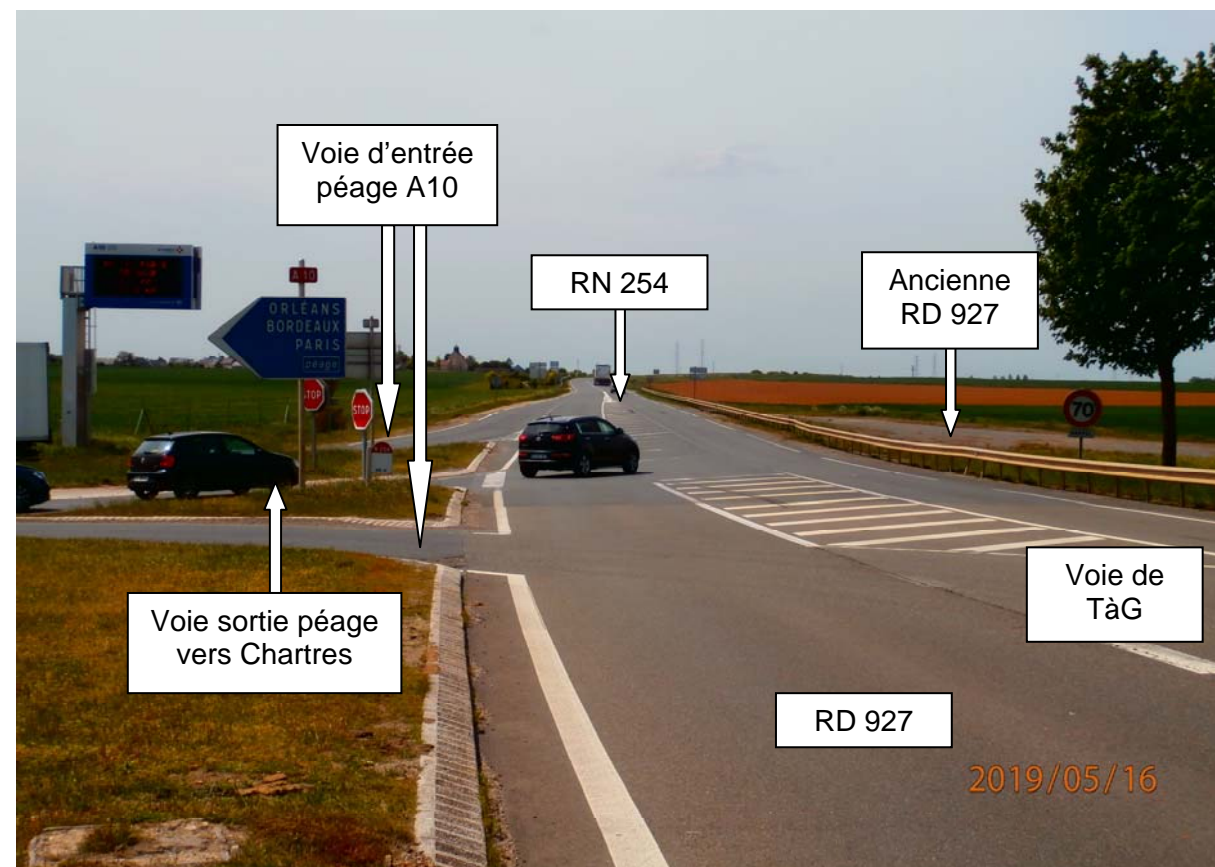


**Photo 2 :** Voie d'insertion sur la RD 927 depuis la voie de sortie d'autoroute A 10 (Mai 2019)



**Photo 4 :** Vue de la gare de péage d'Allaines-Mervilliers (Mai 2019)





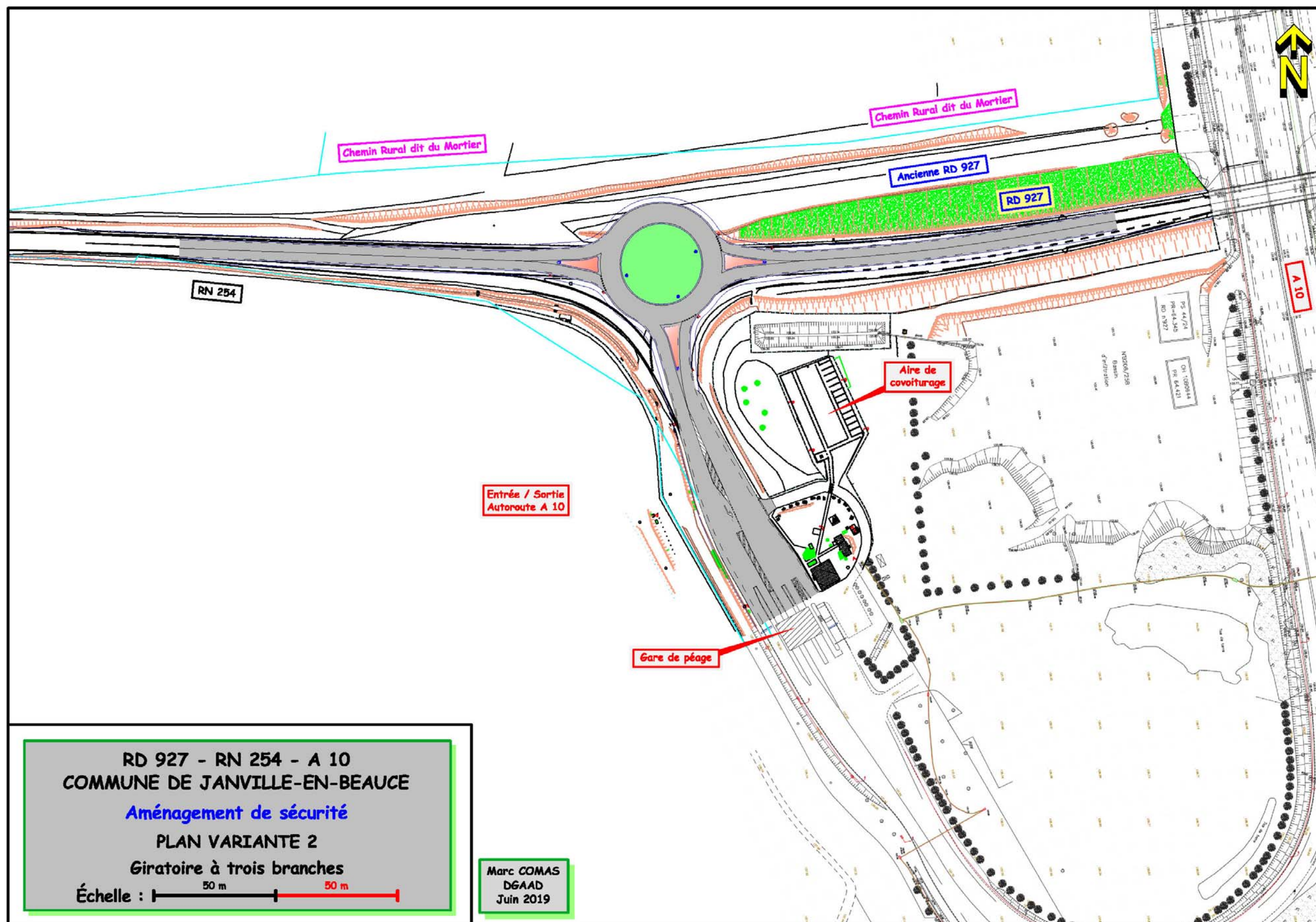
**Photo 5 :** Vue du carrefour à réaménager depuis la RD 927 (sens de circulation vers Chartres)  
(Mai 2019)



**Photo 6 :** Vue depuis l'ancienne RD 927 : champs environnants et réseaux de haies le long de la RD 927 (Mai 2019)

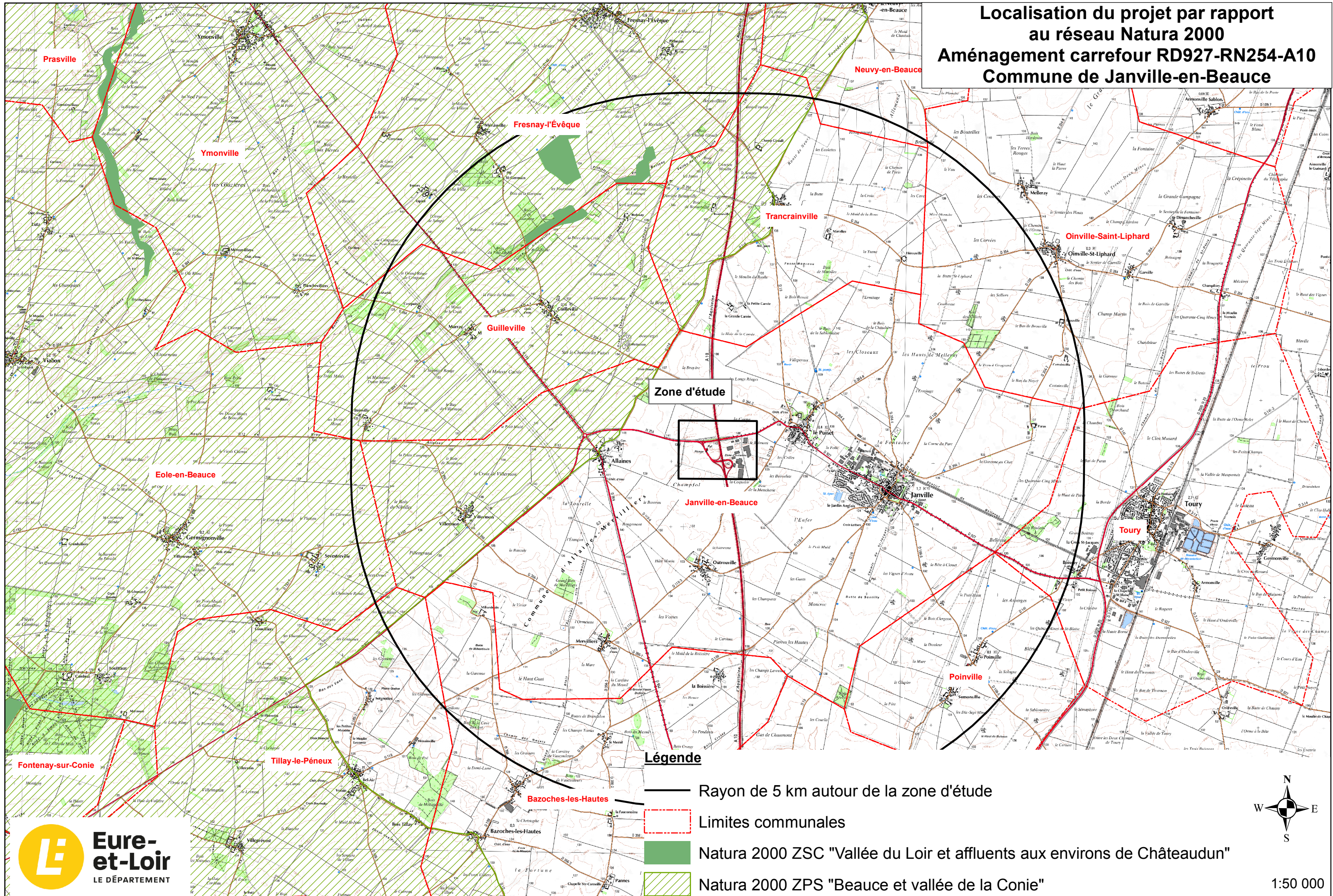


## 8.1.4 Plan projet





# Localisation du projet par rapport au réseau Natura 2000 Aménagement carrefour RD927-RN254-A10 Commune de Janville-en-Beauce



Zone d'étude

## Légende

- Rayon de 5 km autour de la zone d'étude
- - - Limites communales
- Natura 2000 ZSC "Vallée du Loir et affluents aux environs de Châteaudun"
- ▨ Natura 2000 ZPS "Beauce et vallée de la Conie"



1:50 000