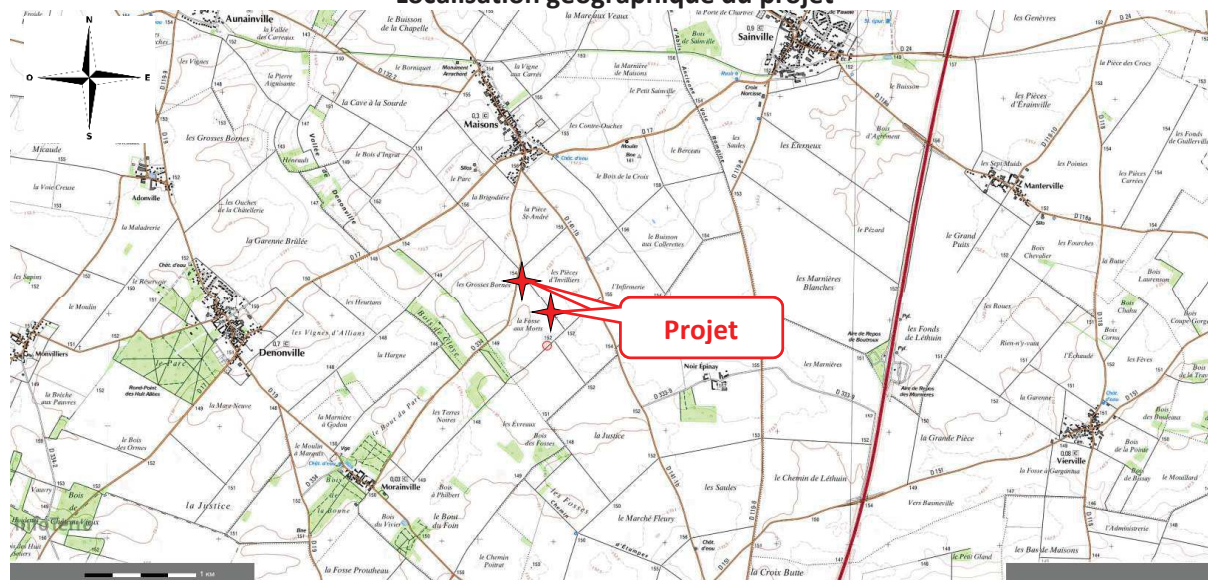


Annexes obligatoires

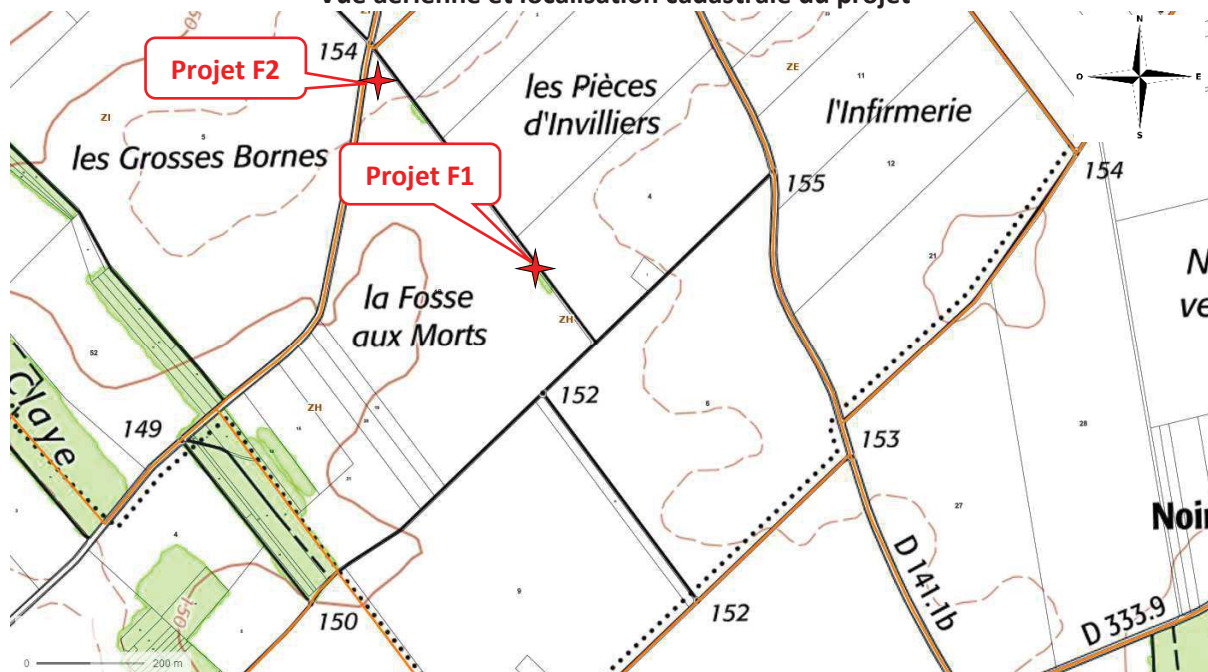
Demande d'examen au cas par cas préalable à la réalisation éventuelle d'une évaluation environnementale

Projet de Monsieur Alexandre RIVET à Maisons (28)

Localisation géographique du projet




Vue aérienne et localisation cadastrale du projet



Implantation du forage





localisation des zones Natura 2000

FR2400552

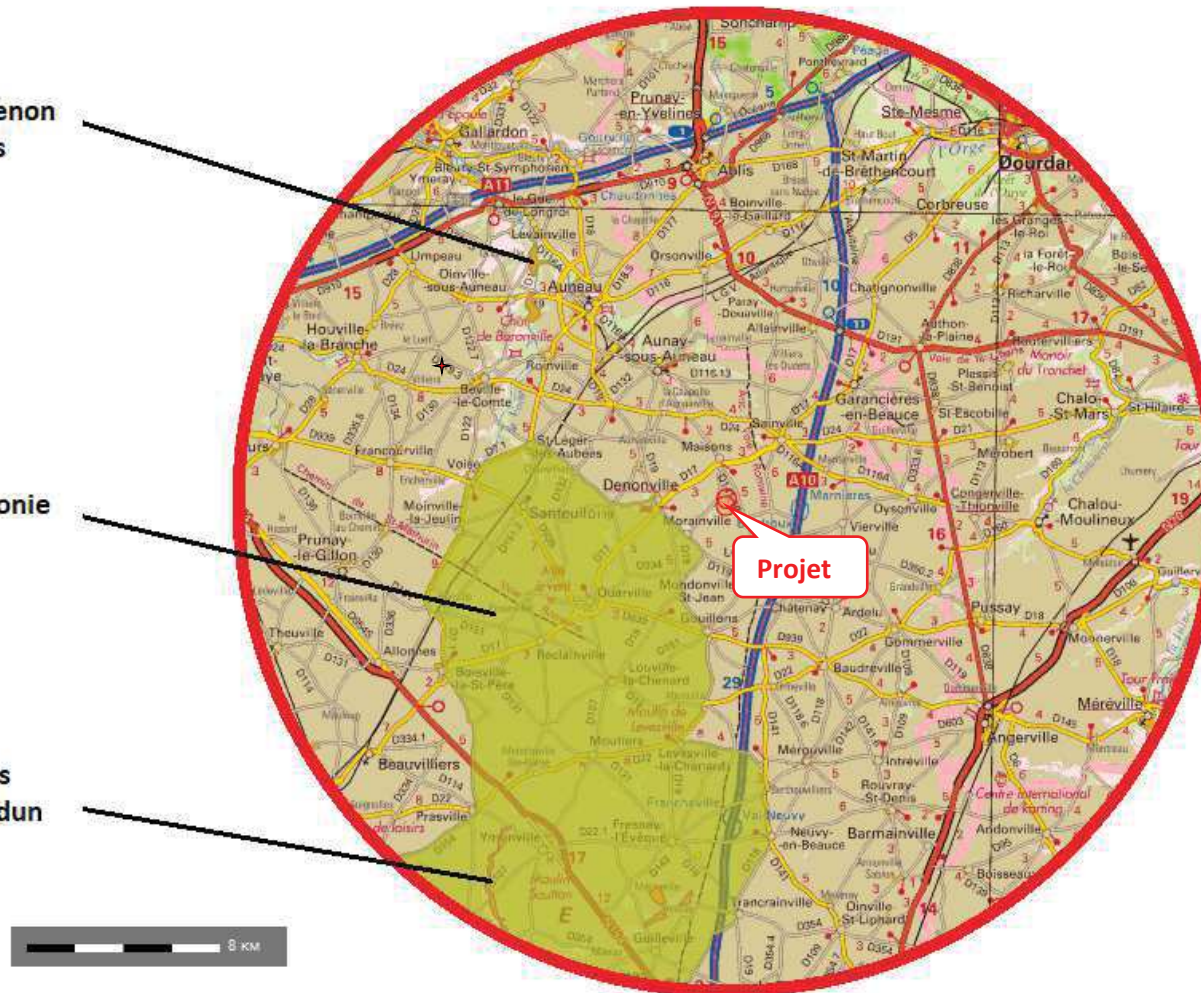
**Vallée de l'Eure de Maintenon
à Anet et vallons affluents**

FR2410002

Beauce et vallée de la Conie

FR2400553

**Vallée du Loir et affluents
aux environs de Châteaudun**



Coupe du forage

