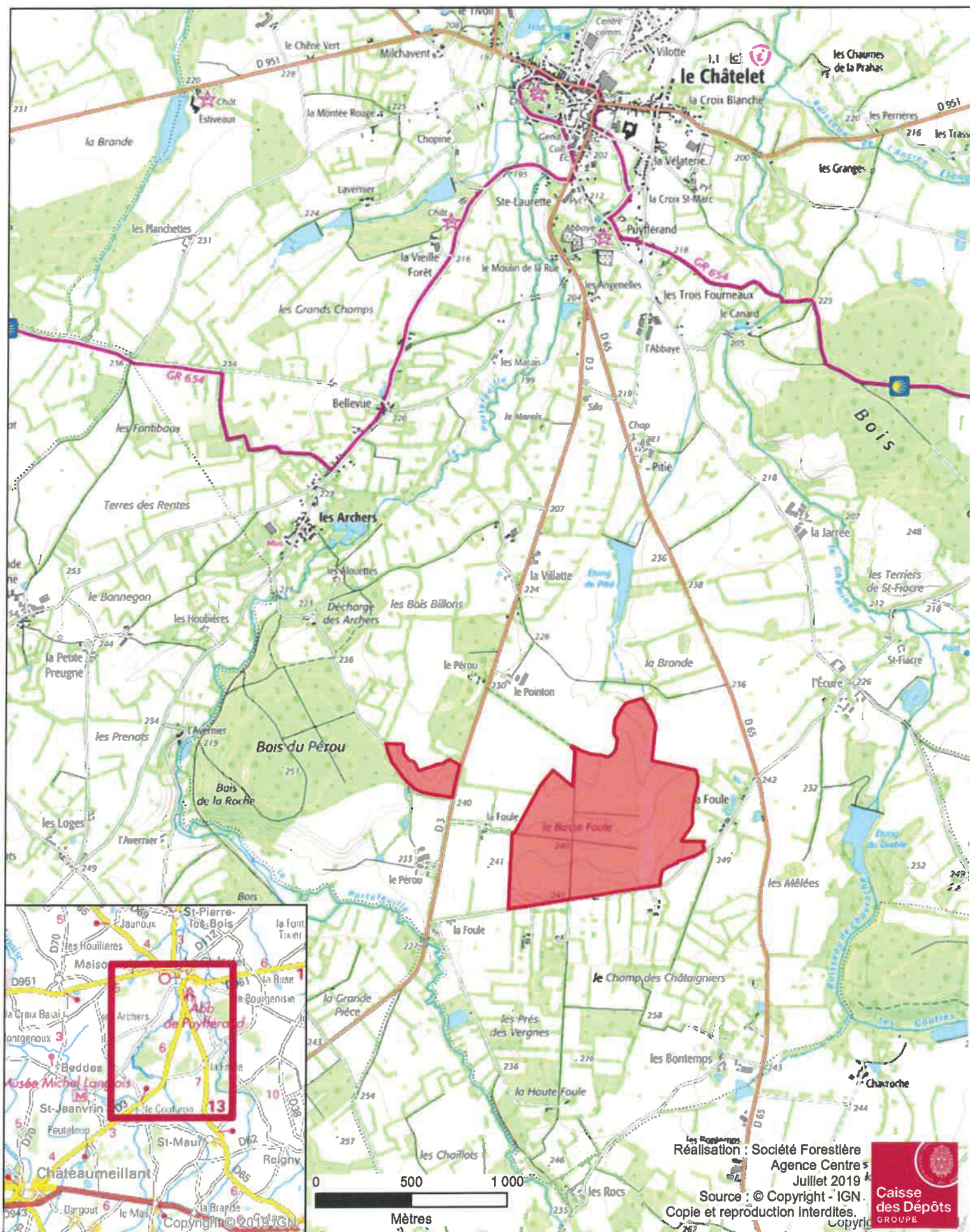
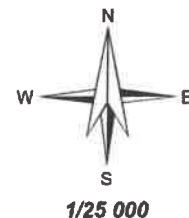


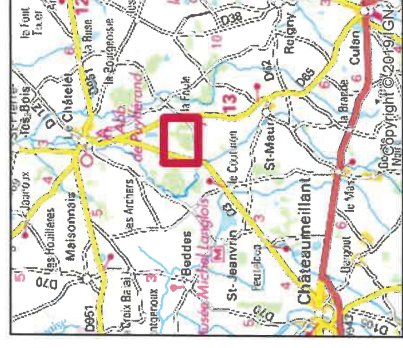
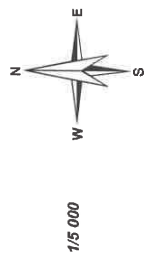

# Forêt de PÉROU ET BASSE FOULE - G.F. JUMIÈGES

Commune de Le Châtelet (18)  
Surface totale : 71 ha 40 a 97 ca

PLAN DE MASSE I.G.N.





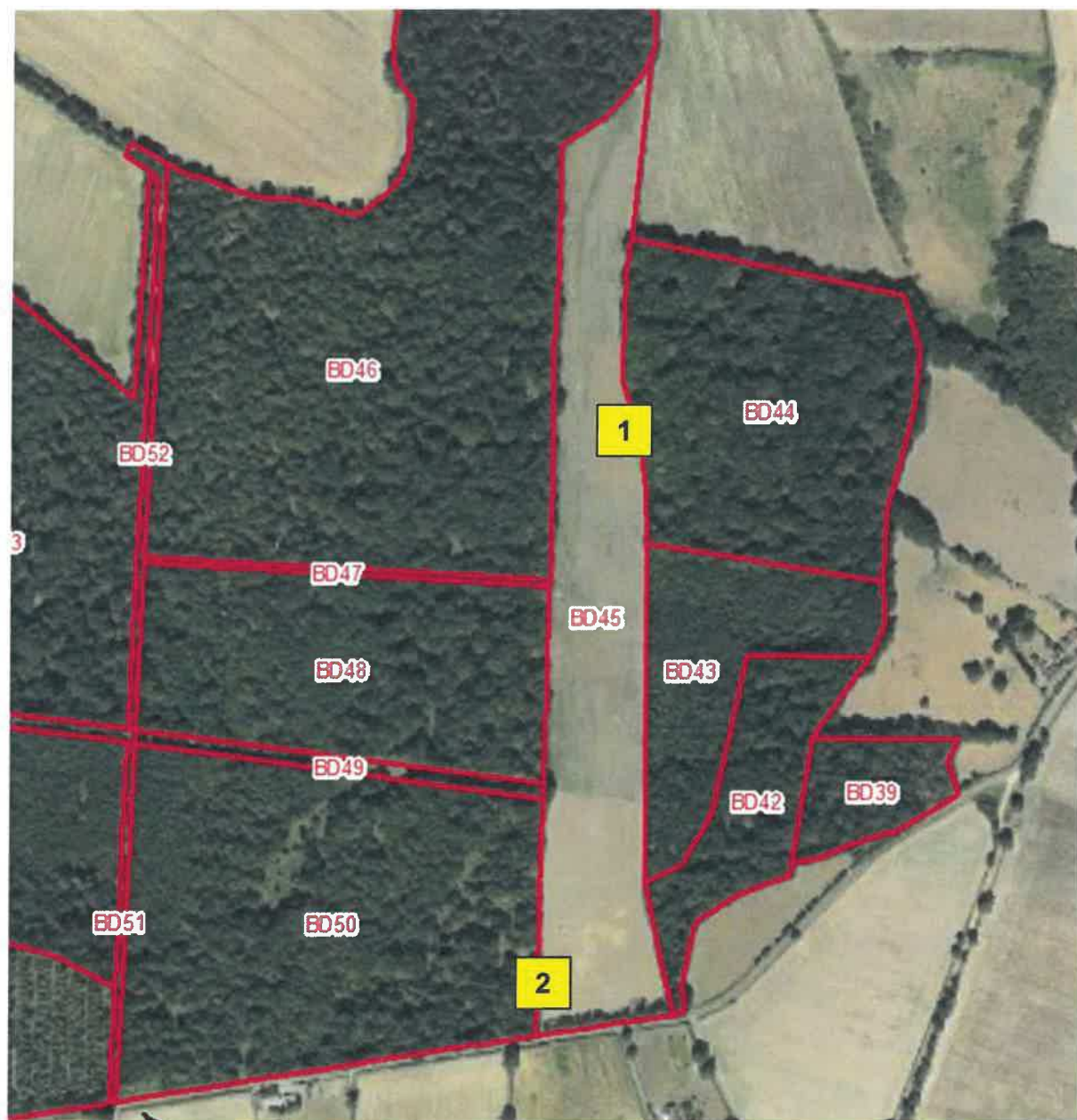


Légende





## ZONE D'IMPLANTATION DU FUTUR ESPACE BOISÉ



**Photo n° 1 : Visualisation de la partie Nord de la parcelle BD45**



**Photo n° 2 : Vue d'ensemble de parcelle BD45 au niveau de la voie communale.**





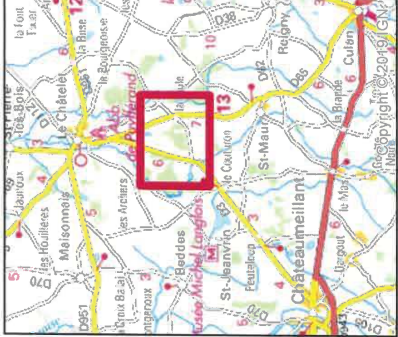
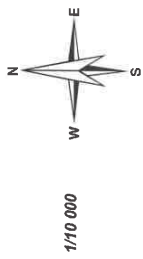
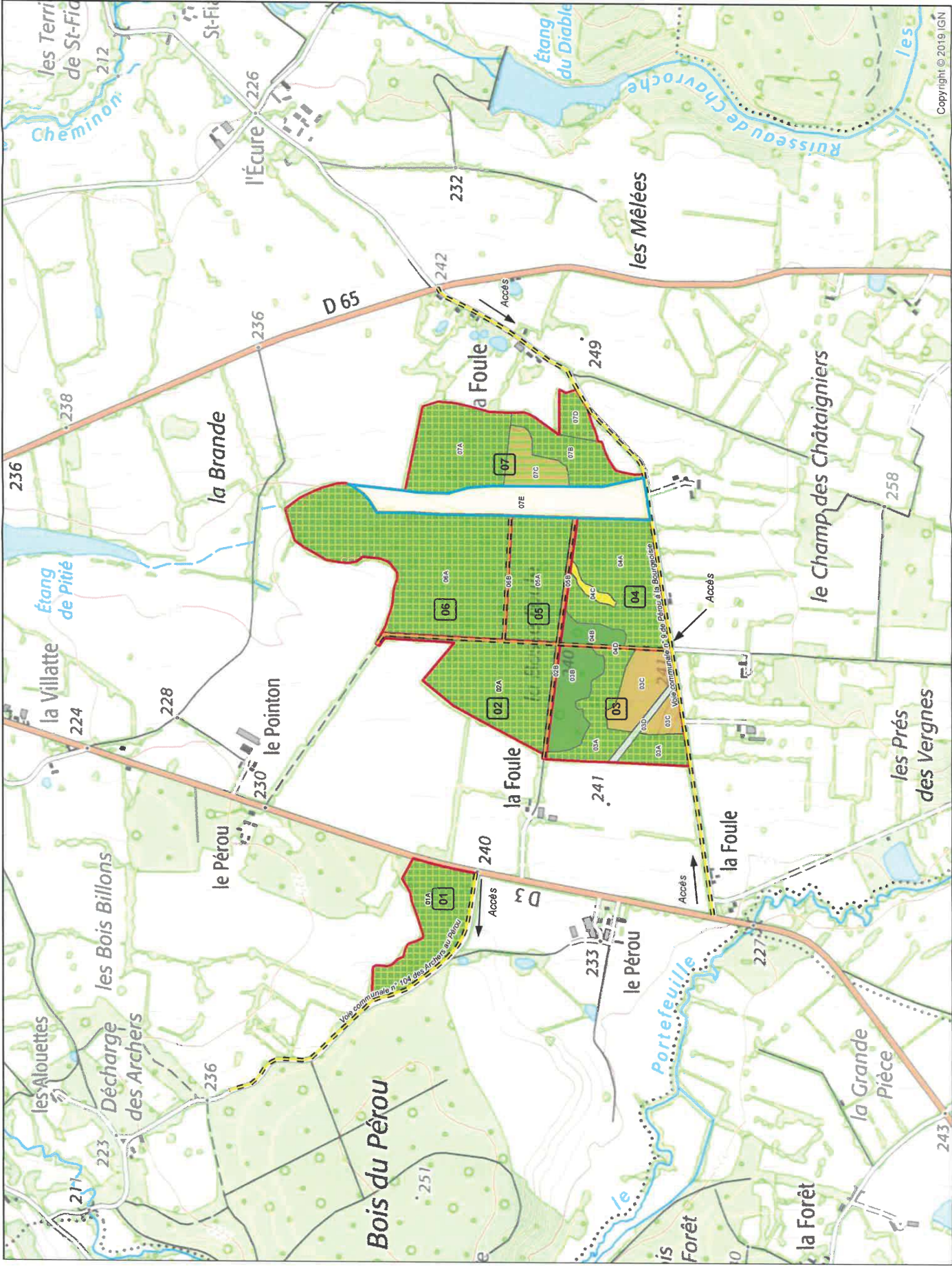


Société Forestière  
Faire de la sylviculture une valeur sûre

# Forêt de PÉROU ET BASSE FOULE - G.F. JUMIÈGES

Commune de Le Châtelet (18)  
Superficie du massif : 71 ha 40 a 97 ca


## CARTE DES TYPES DE PEULEMENTS FORESTIERS



### Légende

- Limite de parcelle forestière
- Futaie régulière feuillue issue de régé. na
- Conversion en futaie feuillue
- Futaie mixte de Pin Laricio/Chêne
- Futaie régulière de Pin Laricio de Corse
- Terre agricole
- Vide
- Emprise de piste
- Emprise de ligne électrique
- Infrastructures
  - Chemin communal
  - Chemin privé

Parcelle	Surface
1	5.10
2	7.93
3	10.94
4	8.88
5	5.68
6	15.50
7	17.38
TOTAL	71.41



Réalisation : Société Forestière  
Agence Centre  
Juillet 2019  
Source : © Copyright - IGN  
Copie et reproduction interdites.

Copyright © 2019 IGN