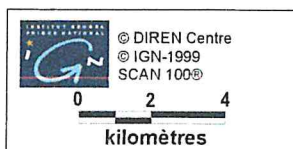


Carte N°3 extraite des 4 cartes du site FR2402001



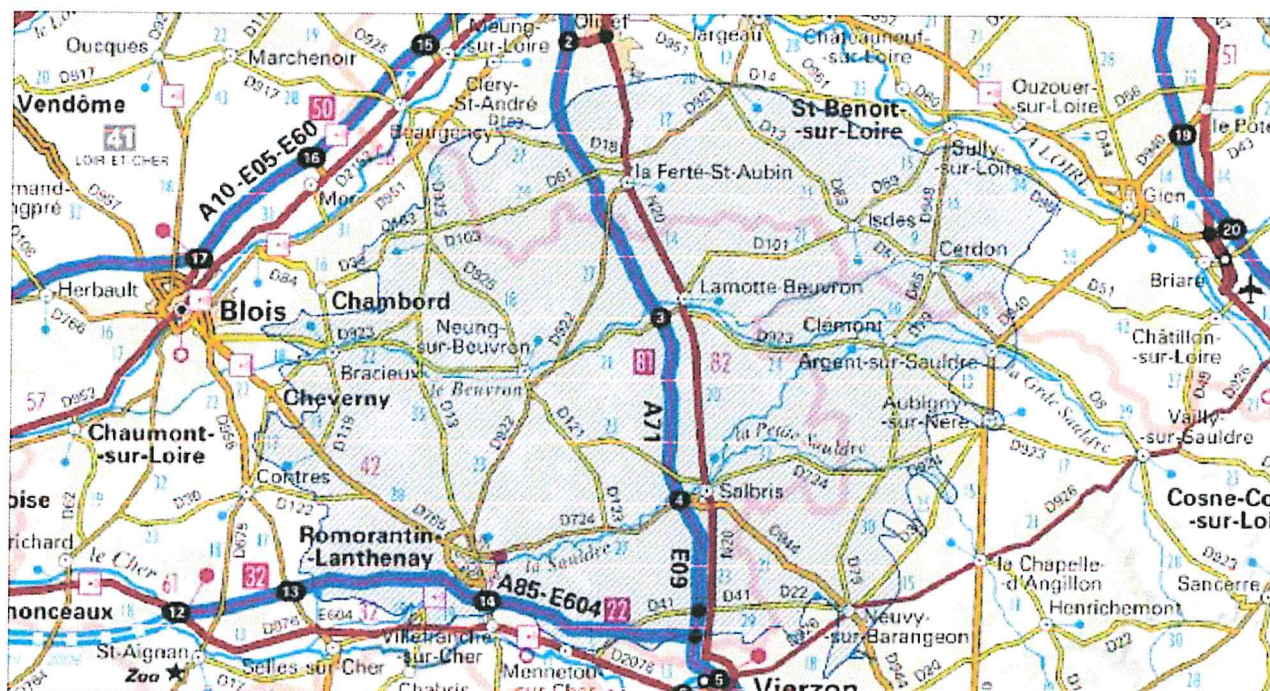
DIREN

5, avenue Buffon - BP 6407 - 45064 Orléans Cedex 2 - Tél. : 02 38 49 91 91 - Télécopie : 02 38 49 91 00
E.mail : diren@centre.environnement.gouv.fr - Site Internet : www.environnement.gouv.fr/centre

Les communes concernées par le périmètre du site Natura 2000 Sologne

96 communes concernées

96 communes sont concernées par le périmètre du site de la Sologne. Elles sont réparties sur **3 départements**, le Cher (18), le Loir-et-Cher (41) et le Loiret (45).



Le périmètre du site Natura 2000 Sologne

Département du Cher

(18)

Communes concernées en totalité : Brinon-sur-Sauldre, Clémont.

Communes concernées partiellement : Allogny, Argent sur Sauldre, Aubigny-sur-Nère, Ennordres, Ménétréol-sur-Sauldre, Méry-es-Bois, Nancay, Neuville-sur-Barangeon, Presly, Sainte-Montaine, Thénieux, Vouzeron.

Département du Loir-et-Cher (41)

Communes concernées en totalité : Bauzy, Bracieux, Chaon, Chaumont-sur-Tharonne, Courmemin, Dhuizon, La Ferté-Beauharnais, La Ferté-Imbault, Fontaines-en-Sologne, Lamotte-Beuvron, Lassay-sur-Croisne, Loreux, Marcilly-en-Gault, La Marolle-en-Sologne, **Millançay**, Montrieux-en-Sologne, Mur-de-Sologne, Neung-sur-Beuvron, Nouan-le-Fuzelier, Pierrefitte-sur-Sauldre, Pruniers-en-Sologne, Romorantin-Lanthenay, Rougeou, Saint-Viatre, Salbris, Selles-Saint-Denis, Souesmes, Souvigny-sur-Sologne, Veilleins, Vernou-en-Sologne, Villeherviers, Villeny, Vouzon, Yvoy-le-Marron.

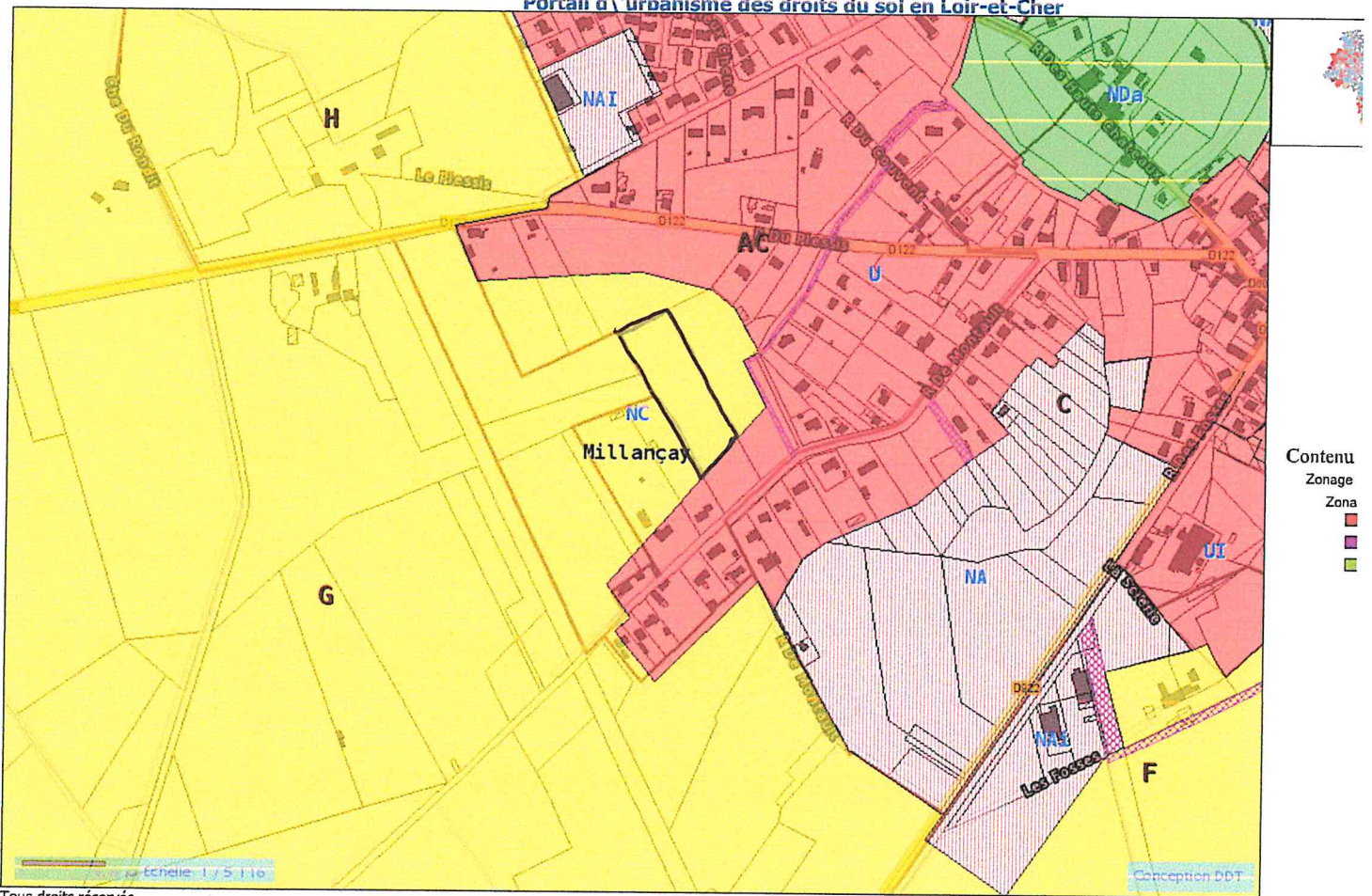
Communes concernées partiellement : Billy, Chambord, Châtres-sur-Cher, Chémery, Cheverny, Contres, Cour-Cheverny, Crouy-sur-Cosson, La Ferté-Saint-Cyr, Fresnes, Gièvres, Gy-en-Sologne, Huisseau-sur-Cosson, Langon, Mennetou-sur-Cher, Mont-près-Chambord, Neuville, Orçay, Saint-Laurent-Nouan, Soings-en-Sologne, Theillay, Thoury, Tour-en-Sologne, Villefranche-sur-Cher.

Département du Loiret (45)

Communes concernées en totalité : Cerdon, Coullons, La Ferté-Saint-Aubin, Isdes, Ligny-le-Ribault, Ménestreau-en-Villette, Saint-Florent, Sennely, Vannes-sur-Cosson, Villemurlin.

Communes concernées partiellement : Ardon, Jouy-le-Potier, Lailly-en-Val, Lion-en-Sullias, Marcilly-en-Villette, Neuville-en-Sullias, Saint Aignan-le-Jaillard, Saint Cyr-en-Val, Saint-Gondon, Sandillon, Sully-sur-Loire, Tigry, Vienne-en-Val, Viglain.

Portail d'urbanisme des droits du sol en Loir-et-Cher



Tous droits réservés.

Document imprimé le 18 Août 2020, serveur Géo-IDE carto V0.2, <http://carto.geo-ide.application.developpement-durable.gouv.fr>, Service: DDT 41.

parcelle entourée en noir



en rouge parcelle avant abattage.

la croix correspond à l'angle de prise de vue de la photo 2
la sapinière d'acôté à été mise à terre vers le mois
de juillet 2020.

photo 2



prise le 2 avril 2020