

DIRECTION GÉNÉRALE DES
FINANCES PUBLIQUES

EXTRAIT DU PLAN CADASTRAL

Département :
LOIR ET CHER

Commune :
SAINT MARTIN DES BOIS

Section : Z1
Feuille : 000 Z1 01

Échelle d'origine : 1/2000
Échelle d'édition : 1/2000

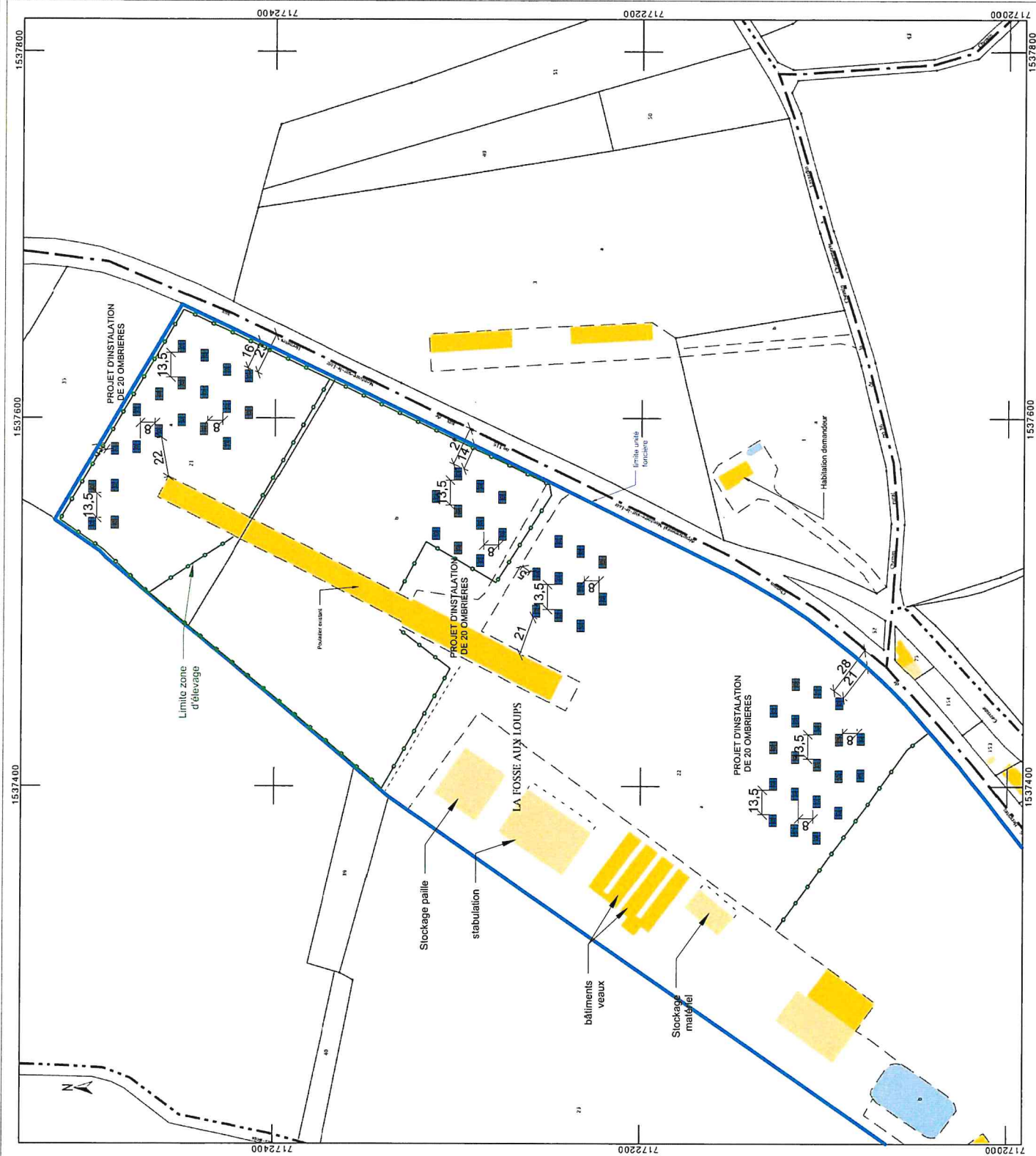
Date d'édition : 08/10/2020
(luseau horaire de Paris)

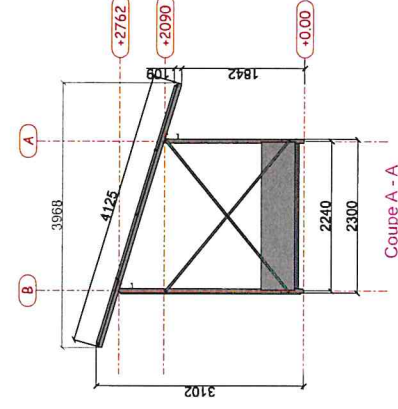
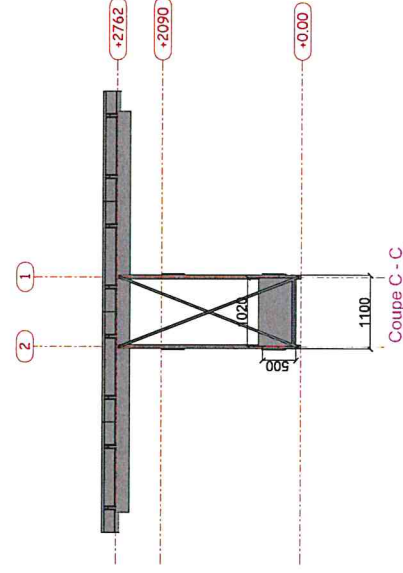
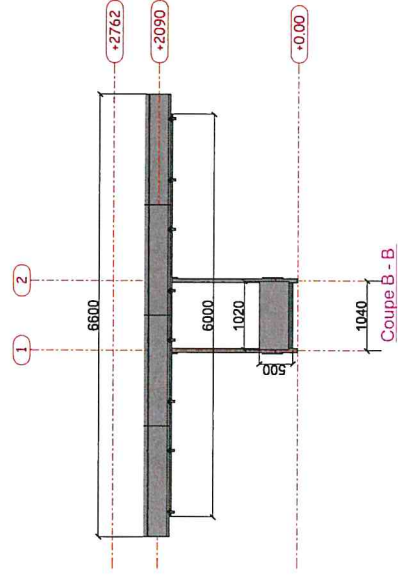
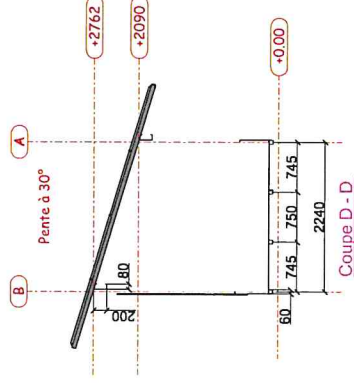
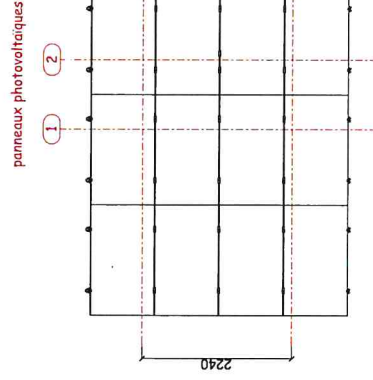
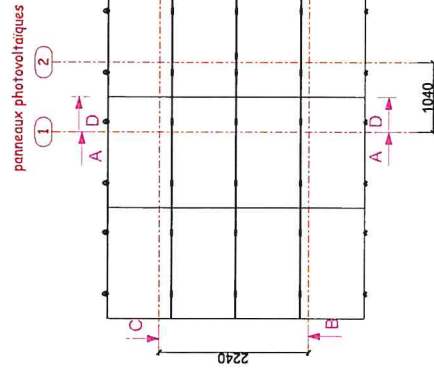
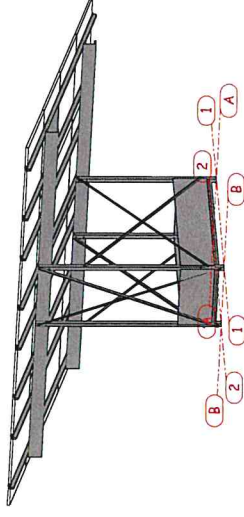
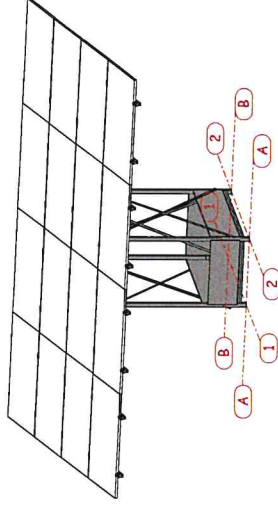
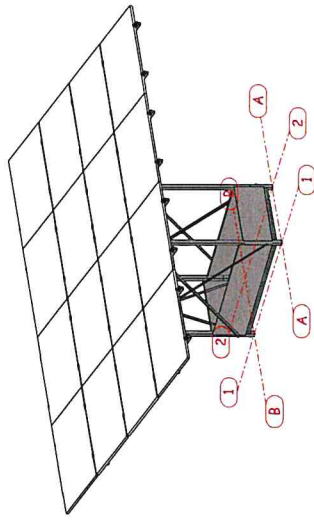
Coordonnées en projection : RGF93CC48

Le plan visualisé sur cet extrait est géré par le
centre des impôts foncier suivant :
VENDÔME
Pôle de Topographie et de Gestion Cadastre
10, rue Louis Bodin 41026
41026 BLOIS CEDEX
tél. 02.54.55.71.51 - fax
cdif.blois@dgfip.finances.gouv.fr

Cet extrait de plan vous est délivré par :

cadastre.gouv.fr
©2017 Ministère de l'Action et des Comptes
publics





Plan de Permis de construire

Plans/coupes ombrière

PC5

1/75e

