




© IGN 2019 - www.geoportail.gouv.fr/mentions-legales

Longitude : 2° 39' 04" E


Latitude : 47° 24' 36" N





© IGN 2019 - www.geoportail.gouv.fr/mentions-legales


Longitude : 2° 39' 46" E
Latitude : 47° 24' 20" N





© IGN 2019 - www.geoportail.gouv.fr/mentions-legales

Longitude : 2° 38' 54" E
Latitude : 47° 24' 39" N



Département :
CHER

Commune :
JARS

Section : E
Feuille : 000 E 02

Échelle d'origine : 1/2500
Échelle d'édition : 1/2500

Date d'édition : 12/12/2020
(fuseau horaire de Paris)

Coordonnées en projection : RGF93CC47
©2017 Ministère de l'Action et des
Comptes publics

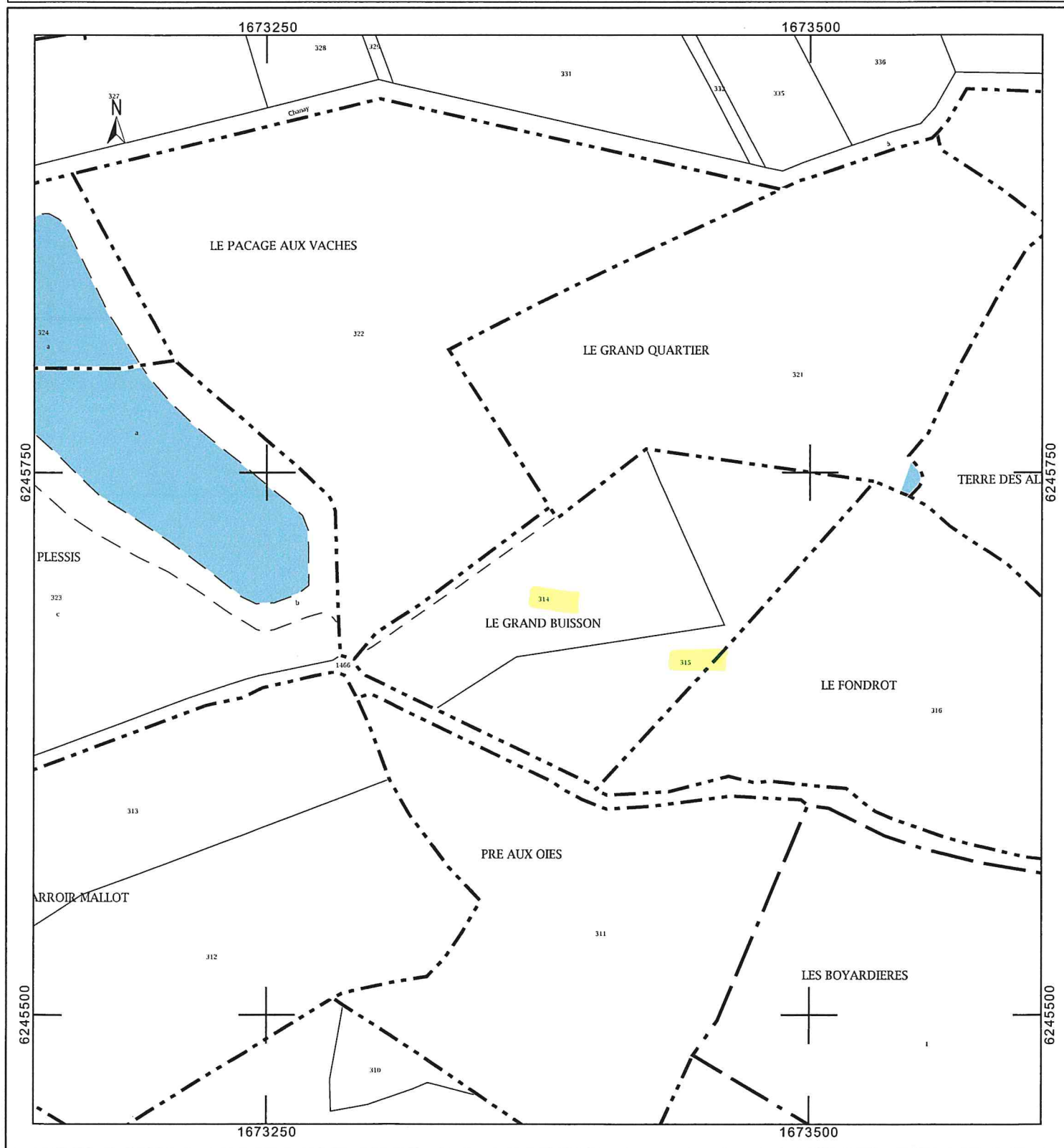
DIRECTION GÉNÉRALE DES FINANCES PUBLIQUES

EXTRAIT DU PLAN CADASTRAL

Le plan visualisé sur cet extrait est géré
par le centre des impôts foncier suivant :
Bourges
Centre administratif Condé 2 rue Victor
Hugo 18000
18000 BOURGES
tél. 02.48.27.18.30 -fax 02.48.65.54.19
cdif.bourges@dgif.finances.gouv.fr

Cet extrait de plan vous est délivré par :

cadastre.gouv.fr



Commune :
JARS

Échelle d'origine : 1/2500
Échelle d'édition : 1/5000

Date d'édition : 12/12/2020
(fuseau horaire de Paris)

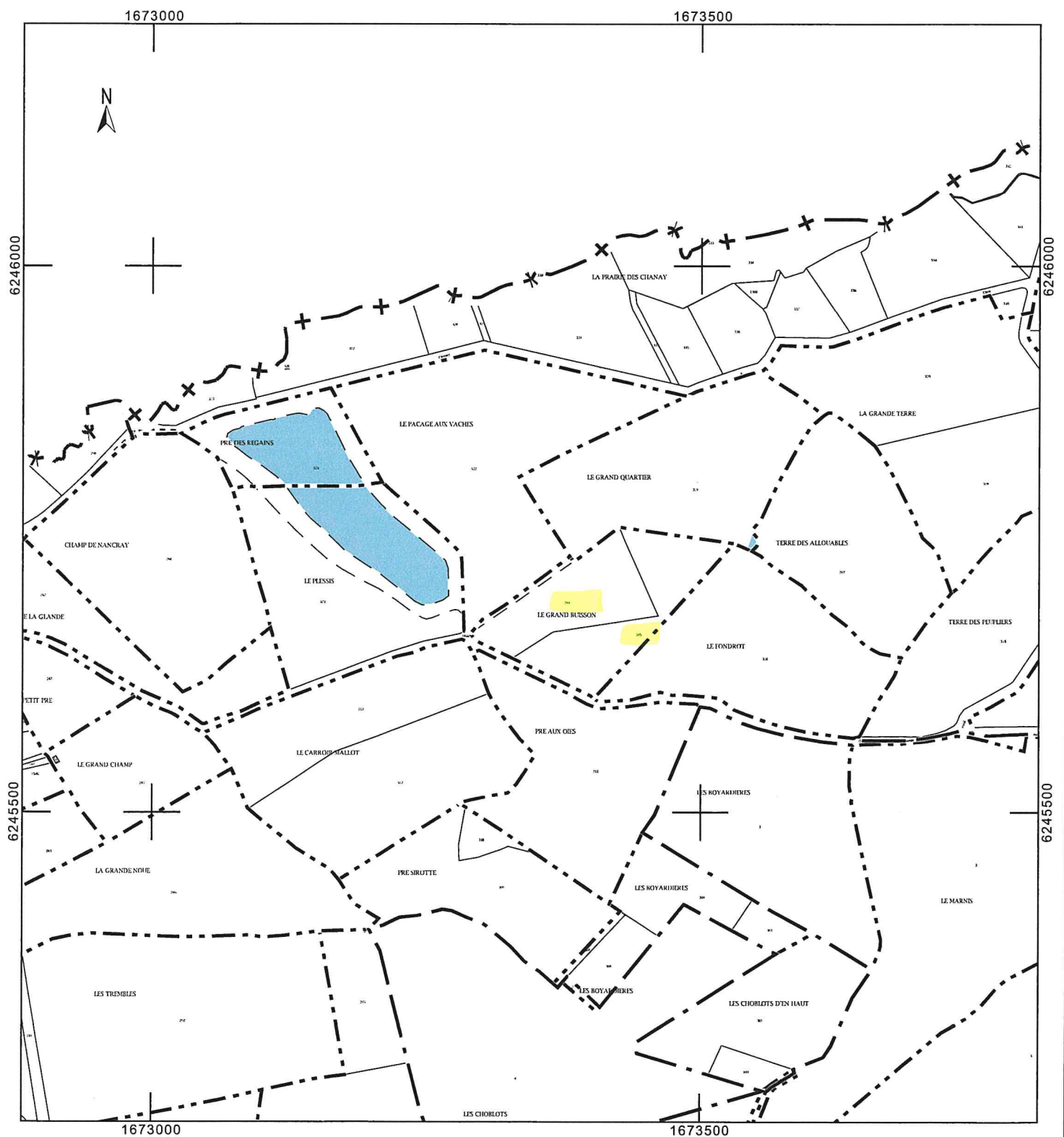
Coordonnées en projection : RGF93CC47
©2017 Ministère de l'Action et des
Comptes publics

EXTRAIT DU PLAN CADASTRAL

Le plan visualisé sur cet extrait est géré par le centre des impôts foncier suivant :
Bourges
Centre administratif Condé 2 rue Victor Hugo 18000
18000 BOURGES
tél. 02.48.27.18.30 -fax 02.48.65.54.19
cdif.bourges@dgifp.finances.gouv.fr

Cet extrait de plan vous est délivré par :

cadastre.gouv.fr



Sébastien GASTINE



David CROIX

Place Saint André
Boîte postale n°4
18300 SANCERRE

SOCIÉTÉ TITULAIRE D'UN OFFICE NOTARIAL

Tel : 02.48.54.23.23
Fax : 02.48.54.00.31

scp.gastine.croix@notaires.fr

ATTESTATION

Aux termes d'un acte reçu par Maître David CROIX Notaire Associé de la Société Civile Professionnelle «Sébastien GASTINE, David CROIX, Notaires Associés», titulaire d'un Office Notarial à SANCERRE, Place Saint André, le 15 mai 2020 il a été constaté la VENTE,

Par :

Monsieur Jean-Marie **DESDIONS**, exploitant agricole, époux de Madame Brigitte, Jeanne **FOURNEAU**, demeurant à VAILLY SUR SAULDRE (18260) Les Garniers d'en Bas.
Né à PARIS 4ÈME ARRONDISSEMENT (75004), le 20 juin 1959.

Mademoiselle Christine Marie **DESDIONS**, exploitante agricole, demeurant à VESDUN (18360) La Rouhanne.
Née à PARIS 16ÈME ARRONDISSEMENT (75016), le 19 juillet 1964.
Célibataire.

Madame Françoise Solange **MOTTET**, retraitée, demeurant à PARIS 7ÈME ARRONDISSEMENT (75007) 143 avenue de Suffren.
Née à VAILLY SUR SAULDRE (18260), le 31 octobre 1925.
Veuve de Monsieur Jean, Marie, Henri, Alexandre, Victor **DESDIONS** et non remariée.

Au profit de :

Monsieur Stéphane Fernand Maurice Joseph **BOLENTIN**, exploitant agricole, et Madame Rasoarivelo Angelita **CAMILLE**, sans profession, son épouse, demeurant ensemble à SAINTE-GEMME EN SANCERROIS (18240) Les Sardelles.
Monsieur est né à COSNE COURS SUR LOIRE (58200), le 24 août 1980,
Madame est née à DIEGO-SUAREZ (MADAGASCAR), le 26 février 1983.

Quotités acquises :

Monsieur Stéphane BOLENTIN et Madame Rasoarivelo CAMILLE, son épouse, acquièrent la pleine propriété pour le compte de leur communauté.

IDENTIFICATION DU BIEN

A JARS (CHER) 18260

Des parcelles cadastrées :

Section	N°	Lieudit	Surface	Nature
E	238	Les Prés de Dix Francs	00 ha 35 a 00 ca	pré
E	245	Les Prés de Dix Francs	00 ha 07 a 67 ca	lande
E	246	Les Prés de Dix Francs	00 ha 20 a 50 ca	lande
E	249	Les Prés de Dix Francs	00 ha 21 a 80 ca	lande
E	306	Les Boyardières	00 ha 31 a 67 ca	taillis
E	314	Le Grand Buisson	00 ha 88 a 60 ca	pré
E	315	Le Grand Buisson	00 ha 92 a 40 ca	taillis

Briss

Société Civile Professionnelle titulaire d'un OFFICE NOTARIAL

Etude ouverte de 9h à 12h et de 14h à 18h et fermée le lundi matin et le samedi
Réception uniquement sur rendez-vous
Membre d'une association agréée, le règlement des honoraires par chèques est accepté