

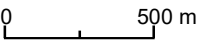



Annexe 2
Plan de situation



Projet de forage

Parcelles du projet d'irrigation de l'exploitation (189 ha)

Echelle 1/25 000
0 500 m

N

Fond topographique : carte IGN à 1/25 000, feuilles de Patay Ouzouer-le-Marché (2119SB) et Beaugency - Mer - Saint-Laurent-Nouan (2120SB)