

# LOCALISATION DU SITE D'ETUDE



Fond cartographique: IGN - Scan 25

Annexe 2 : Plan de situation



## LOCALISATION DES PRISES DE VUES



Fond cartographique: IGN - Scan25  
Source : BRGM


Annexe 3 : Localisation des prises de vues

# PLAN MASSE DU PROJET



## LÉGENDE

- Massif de vivaces ou autres à définir
- Engazonnement
- Enrobé noir sur chaussée et stationnement
- Béton désactivé ou autre revêtement à définir sur entrée
- Sable laqué ou autre revêtement à définir sur trottoir
- Accès aux lots
- Implantation des portails en recul
- Arbres espèces autochtones à planter

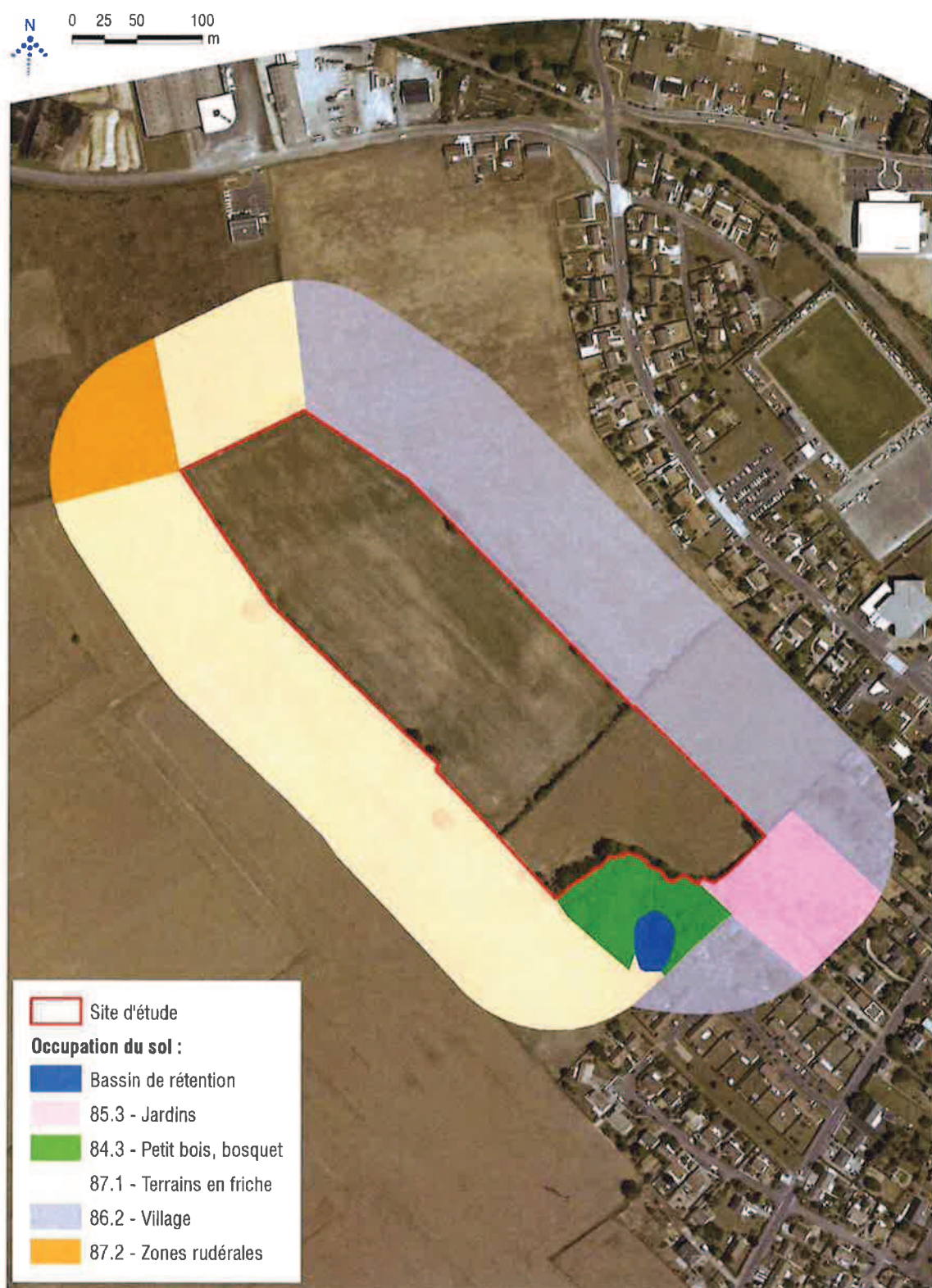


Source : Scab

Annexe 4 : Plan masse du projet



## PLAN DES ABORDS DU PROJET



Fond cartographique: IGN - Orthophoto

Annexe 5 : Plan des abords du projet









## OCCUPATION DU SOL

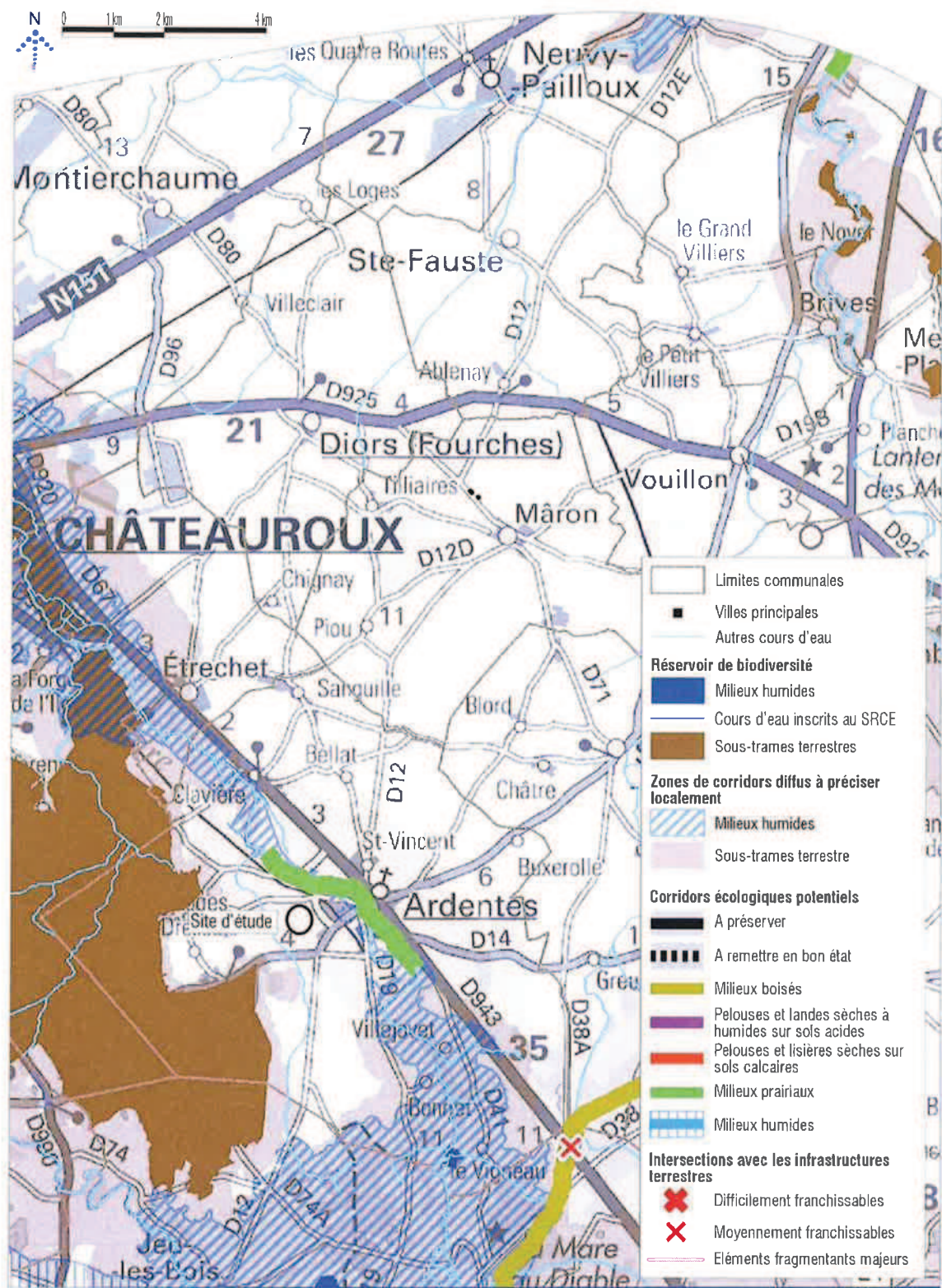


Fond cartographique: IGN - Orthophoto

Annexe 8 : Occupation du sol du site d'étude



# SRCE RÉGION CENTRE-VAL DE LOIRE TOUTES SOUS-TRAMES CONFONDUES

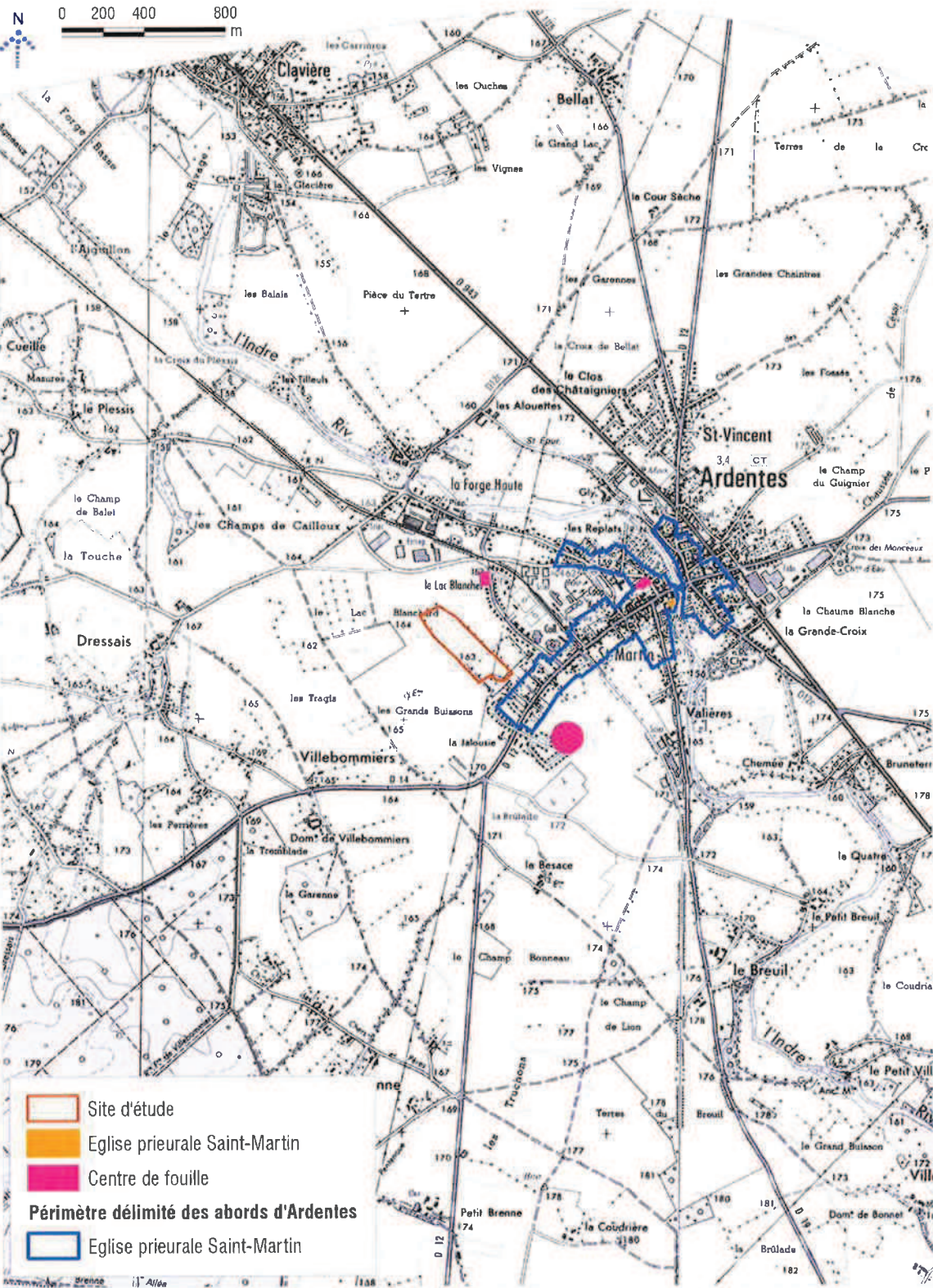


Source : DREAL Centre-Val de Loire

Annexe 9 : Extrait du SRCE Centre Val de Loire



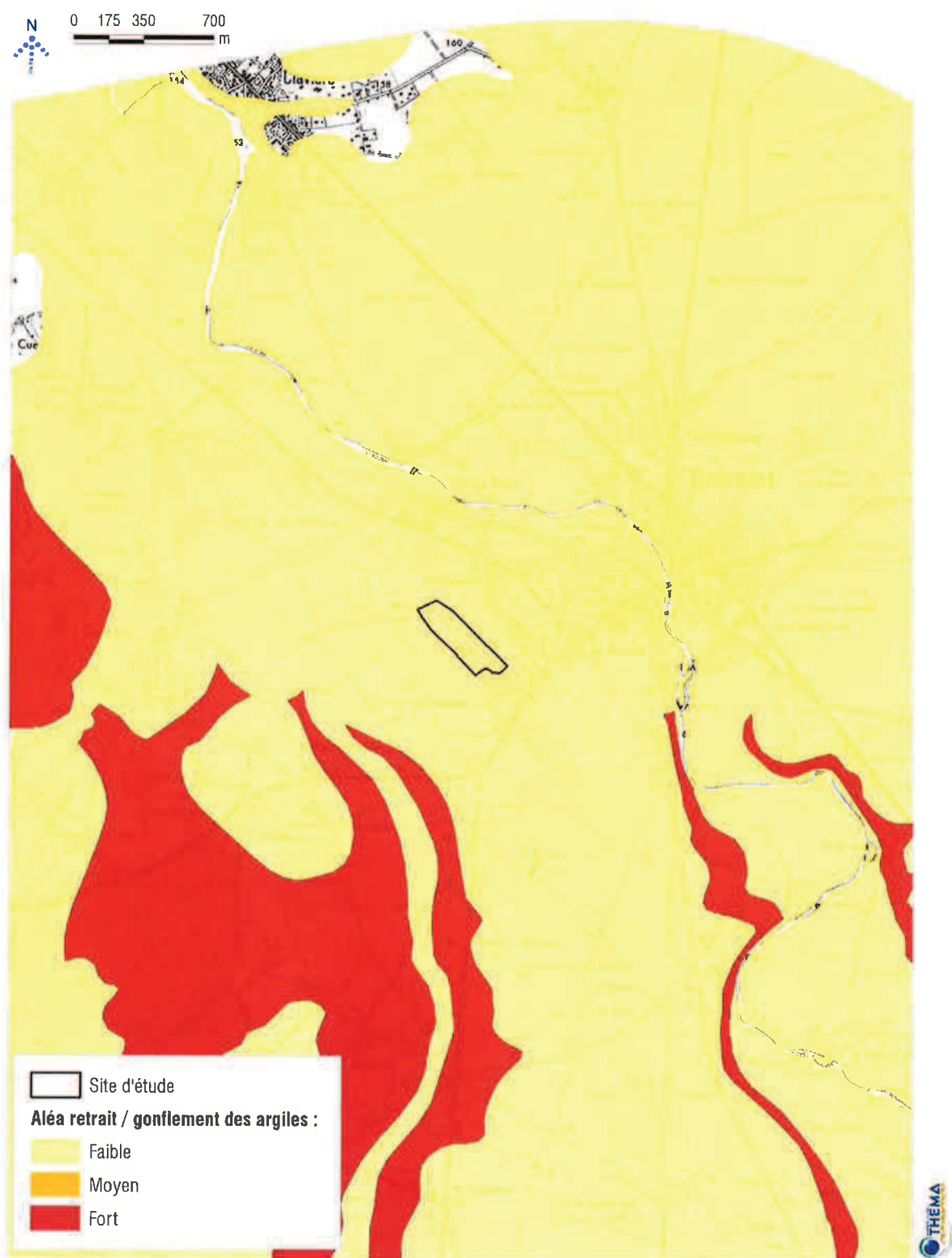
## PATRIMOINE CULTUREL ET PAYSAGER



Fond cartographique: IGN - Scan25  
Source : DREAL Centre Val de Loire

## Annexe 10 : Patrimoine culturel et paysager

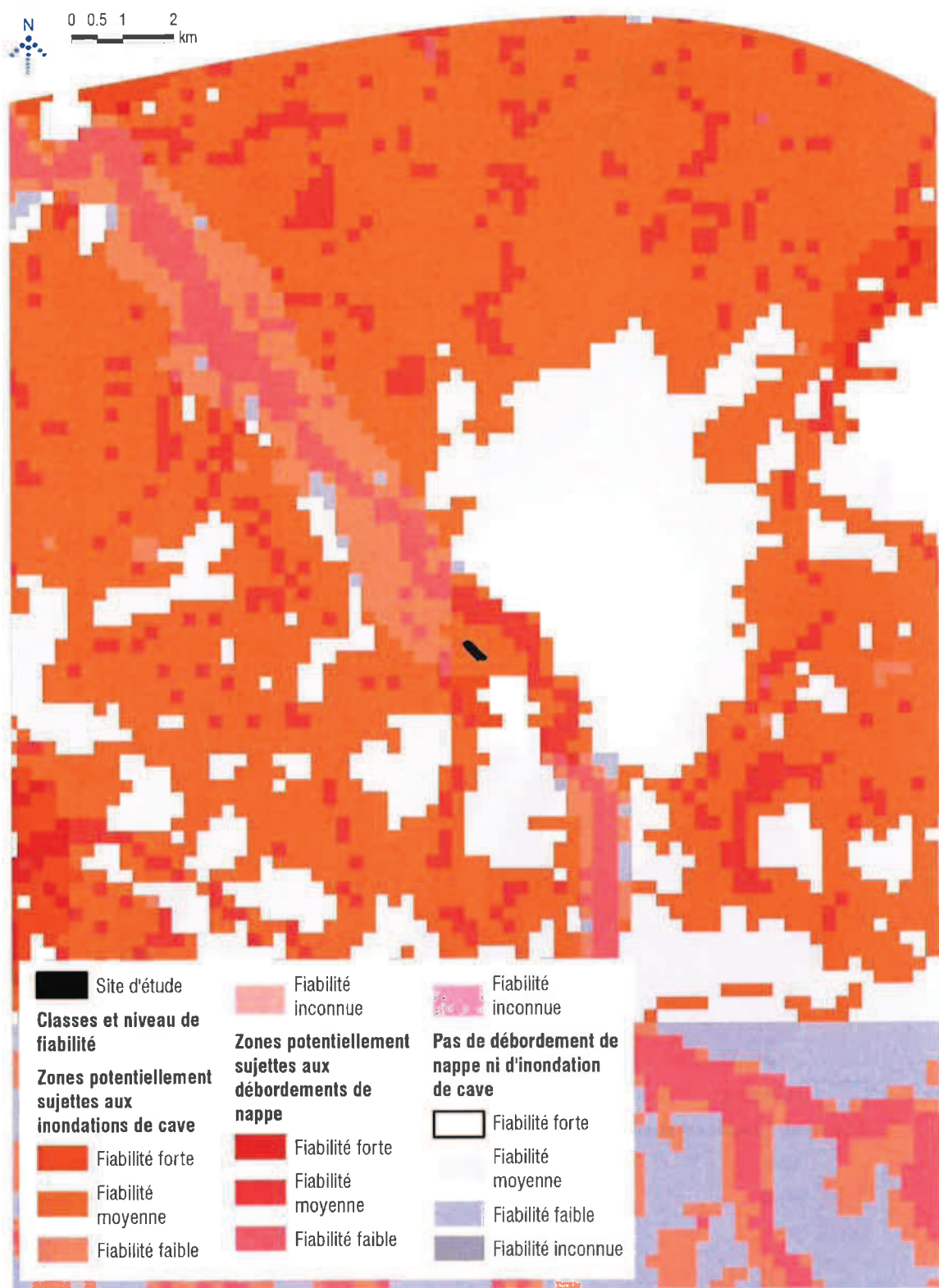
## ALEA RETRAIT - GONFLEMENT DES ARGILES



Annexe 11 : Aléa retrait/gonflement des argiles



## RISQUE DE REMONTEES DE NAPPES



Source : Georisque

Annexe 12 : Risque de remontées de nappes

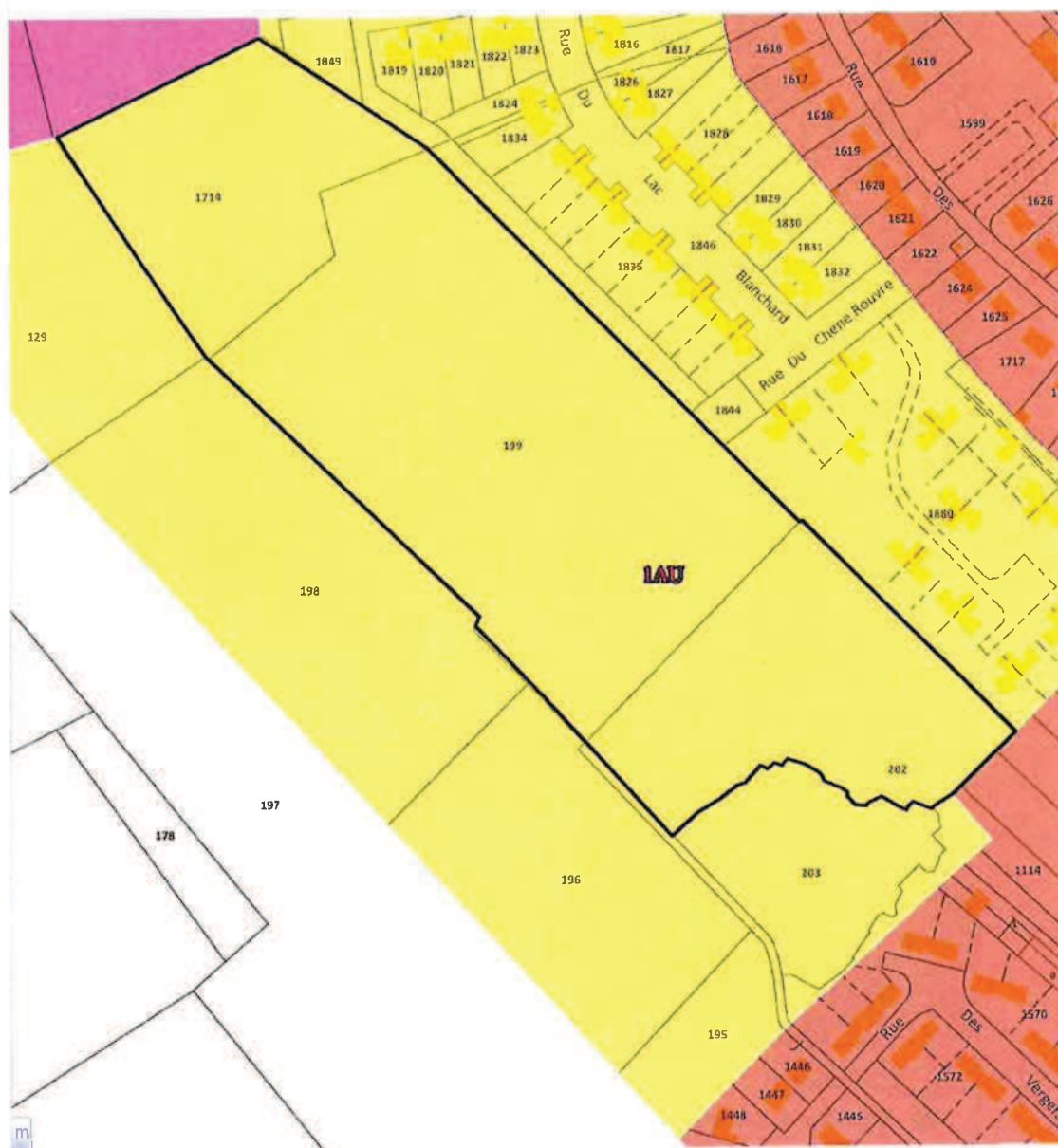
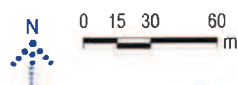
# NUISSANCES ET POLLUTION



Annexe 13 : Nuisances et pollutions MANQUE BASIAS



# PLAN LOCAL D'URBANISME



Source : Mairie Ardentes

Annexe 14 : Extrait du zonage du Plan Local d'Urbanisme de Monnaie approuvée le 25 février 2010



# ALIMENTATION EN EAU POTABLE



Annexe 15 : Alimentation en eau potable



