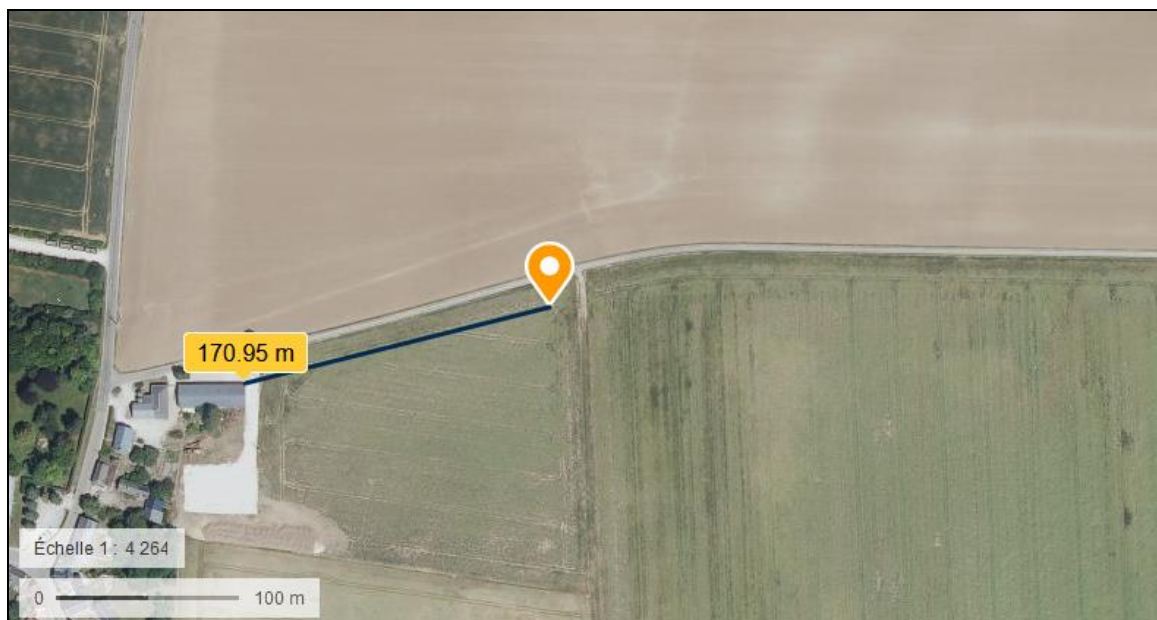








**POINT D'IMPLANTATION ET APERÇUS DE L'ENVIRONNEMENT
DU FORAGE PROJETÉ PAR M^r Jean-Claude HARASSE
ET LA S.C.E.A. LA MOULINIÈRE PRES DE LUTZ-EN-DUNOIS
SUR LE TERRITOIRE DE LA COMMUNE DE VILLEMAURY (28)**

(Extrait de : geoportail.gouv.fr)



**Situation du forage projeté par M^r Jean-Claude HARASSE et la S.C.E.A. LA MOULINIÈRE
près de LUTZ-EN-DUNOIS sur la commune de VILLEMAURY (28)
sur photographie aérienne de l'IGN**

(Extrait de : geoportail.gouv.fr)



**Point d'implantation et aperçus de l'environnement du forage projeté
près de LUTZ-EN-DUNOIS sur le territoire de la commune de VILLEMAURY (28)**
(Photographies : Monsieur Pierre HARASSE – avr-21)