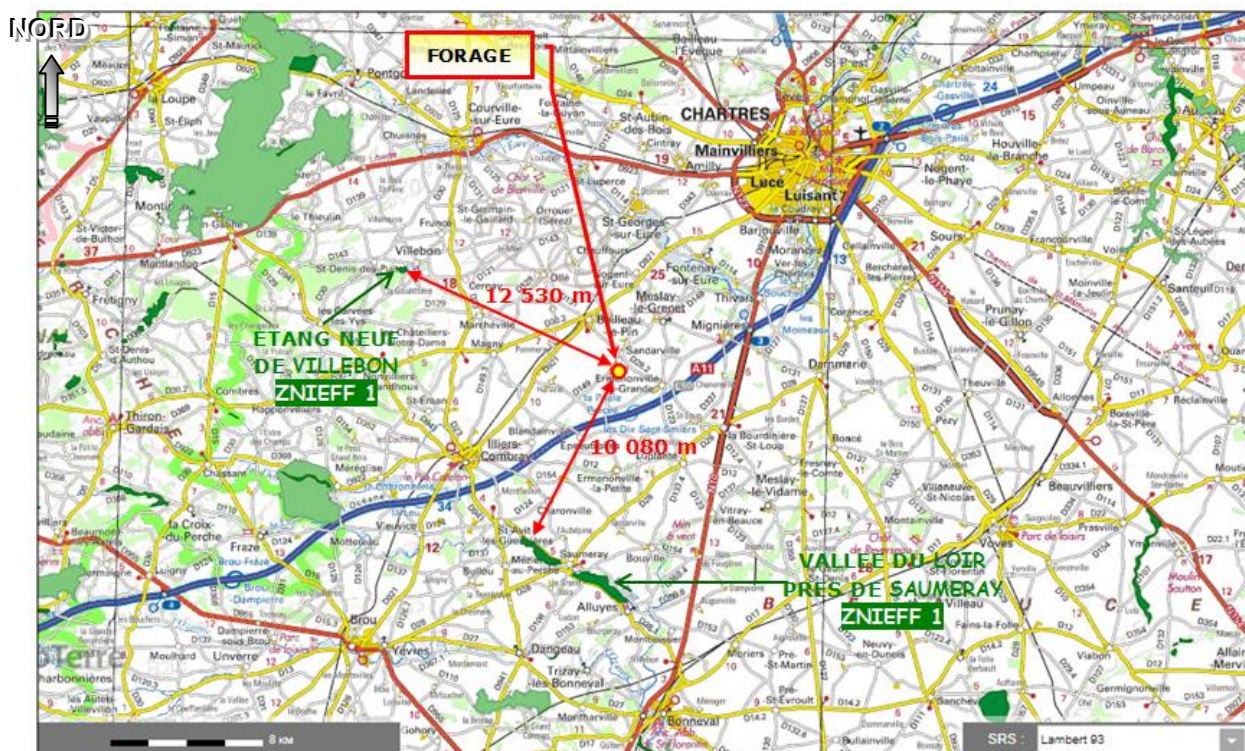
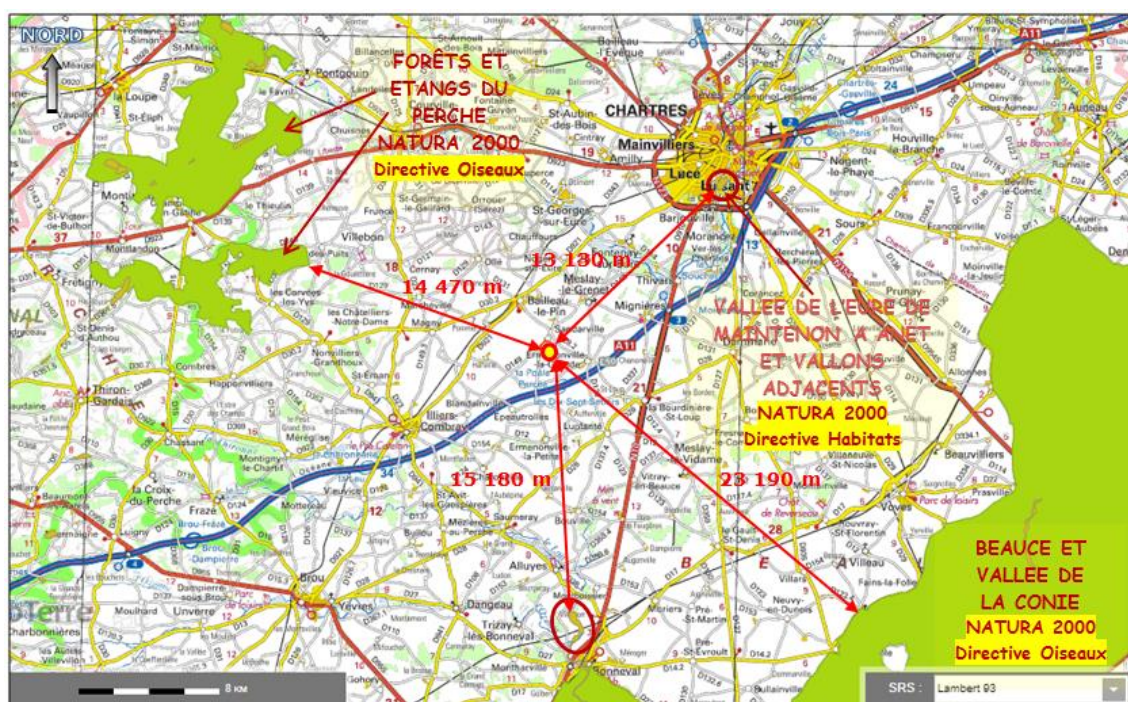




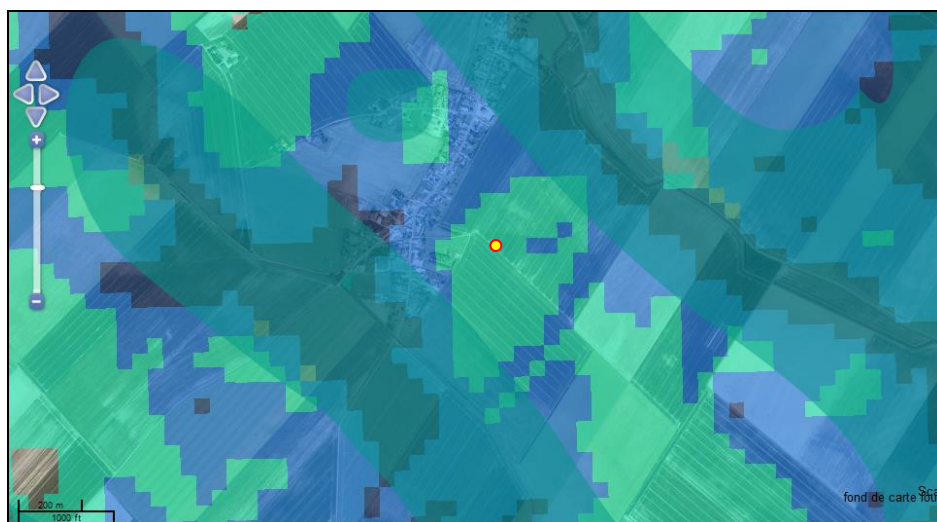
**SITUATION DU FORAGE PROJETE AU LIEU-DIT LES CHANTS D'OISEAUX
SUR LE TERRITOIRE DE LA COMMUNE DE SANDARVILLE (28)
PAR RAPPORT AUX ZONES CIRCONSCRITES
POUR LA PROTECTION DU PATRIMOINE NATUREL REGIONAL**
(Extrait de : infoterre.brgm.fr)



**Situation du forage réalisé pour M^r Christophe BINEY à SANDARVILLE (28)
par rapport aux ZNIEFF 1 & 2 délimitées dans la région**
(Extrait de : infoterre.brgm.fr)

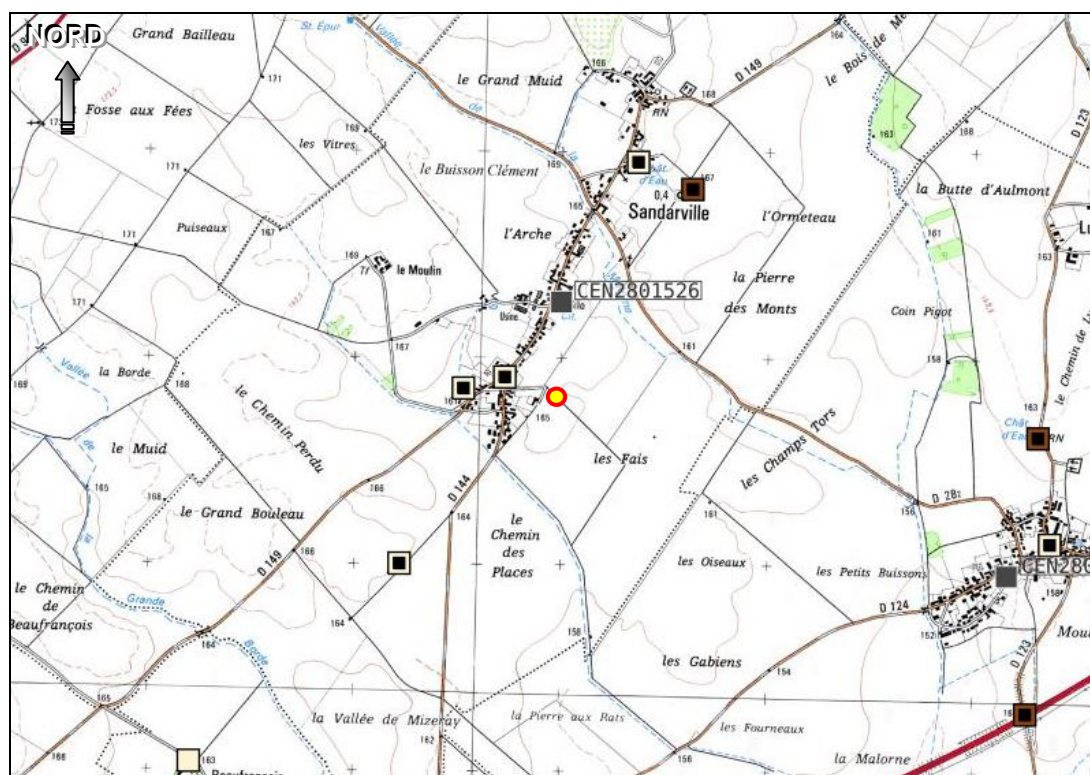


**Situation du forage réalisé pour M^r Christophe BINEY à SANDARVILLE (28)
par rapport aux NATURA 2000 délimitées dans la région**
(Extrait de : infoterre.brgm.fr)



Milieux potentiellement humides Source : 2014 - UMR SAS INRA-AGROCAMPIUS OUEST	
×	Milieux non humides
Milieux potentiellement humides :	
■	- probabilité assez forte
■	- probabilité forte
■	- probabilité très forte
■	Plans d'eau
■	Estrans
Prélocalisation SAGE Nappe de Beauce Source : 2011 - SAGE Nappe de Beauce	
Zones à dominantes humides - Seine-Normandie Source : 2006 - Agence de l'eau Seine Normandie	
Milieux à composante humide - France Source : 2009 ONZH, SOES, CGDD, MEEDDAT, MNHN	
Baies, bassins, estuaires, traicts Source : 2015 - RPDZH - Multi-partenariats	
Plans d'eau Source : Partenaires - 2019	
Zones humides Source : Partenaires - 2019	

**Situation du forage réalisé pour M^r Christophe BINEY à SANDARVILLE (28)
par rapport aux zones humides potentielles pré-localisées**
(Extrait de : carmen.application.developpement-durable.gouv.fr/8/zh.map)



BSS - Tous les ouvrages de la Banque du Sous-Sol (BRGM)	
■	Ouvrages avec géologie vérifiée et documents
■	Ouvrages avec géologie vérifiée mais aucun document disponible
■	Ouvrages avec géologie initiale et documents
■	Ouvrages avec géologie initiale mais aucun document disponible
■	Ouvrages sans géologie mais documents disponibles
■	Ouvrages sans géologie ni document

LÉGENDES

Mouvements de terrain (BRGM-MEDDTL)	
■	Glissement
■	Eboulement
■	Coulee
■	Effondrement
■	Erosion des berges
Cavités souterraines abandonnées non minières	
■	Cave
■	Carrière
■	Naturelle
■	Indéterminée
■	Réseau
■	Ouvrage Civil
■	Ouvrage militaire
■	Puits
Sites Industriels Basias, XY centre du site (BRGM/M)	
■	Sites industriels Basias (XY du centre du site)

**Situation du forage réalisé au lieu-dit LES CHANTS D'OISEAUX (SANDARVILLE - 28) par rapport
aux ouvrages répertoriés à la BSS, aux cavités naturelles/artificielles,
aux lieux de mouvements de terrain, au réseau hydrographique permanent,
aux zones protégées du Patrimoine Naturel
et aux sites industriels (BASIAS) et de sols pollués (BASOL)**
(Extrait de : infoterre.brgm.fr)