



## Localisation des prises de vue

Projet d'aménagement  
Commune de Vendôme (41)

-  Périmètre du projet
-  Localisation des prises de vue




0 50 100 m



Sources : Google Satellite, ENVOLIS

Auteur : ENVOLIS

Date : 30/09/2021





Prises de vue sur site (29/09/2021) – Projet d'aménagement des Aigremonts – Vendôme (41)

