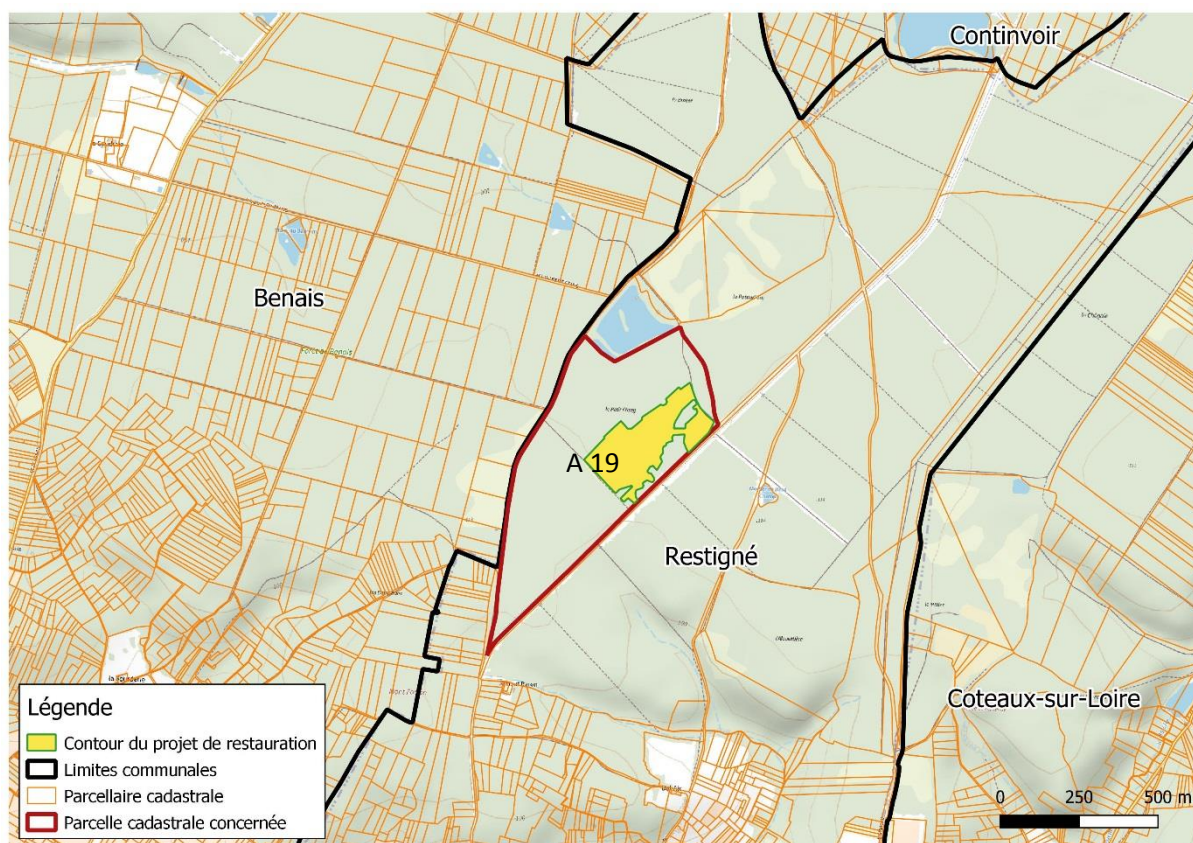


ANNEXES

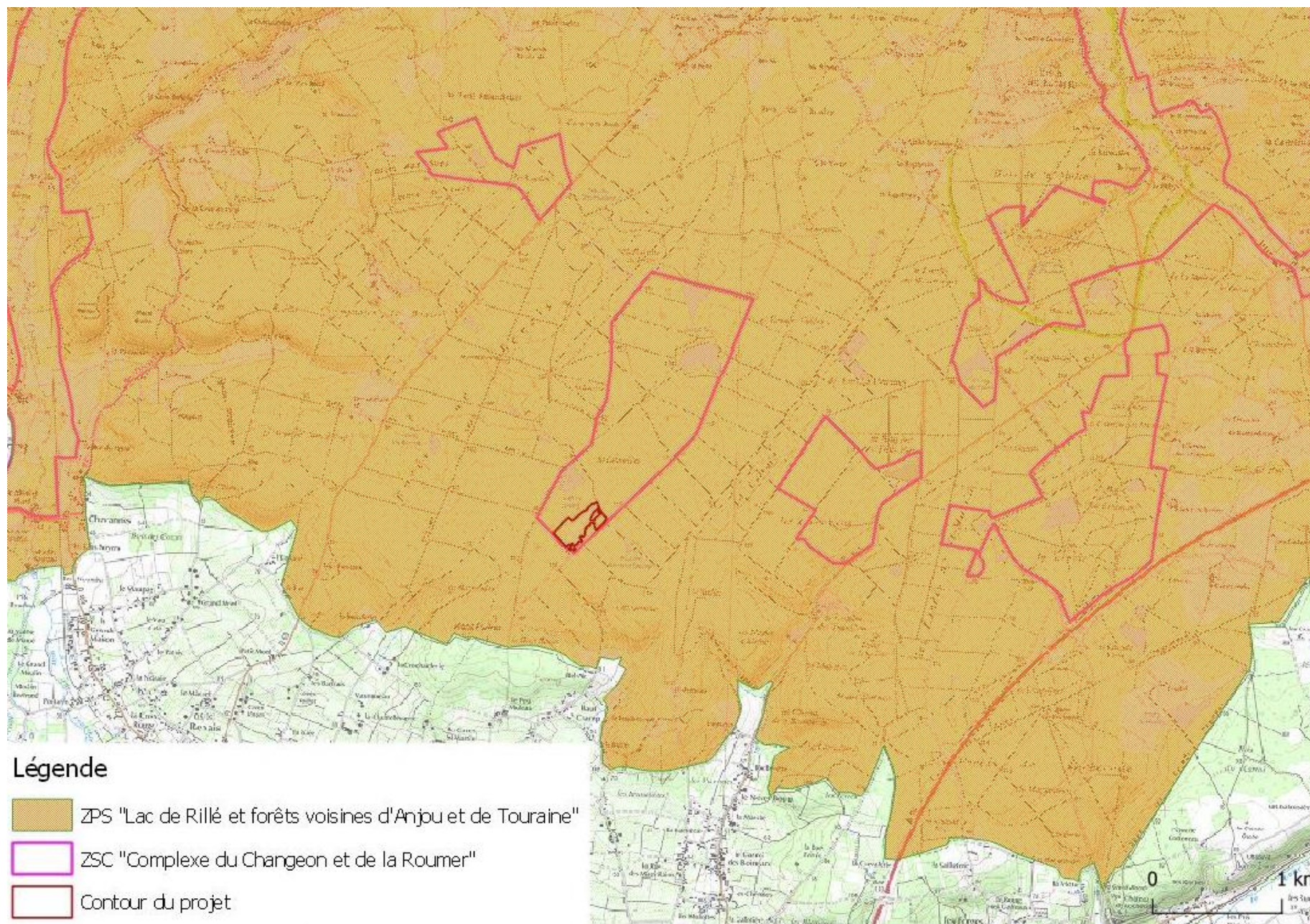
Tableau récapitulatif :

Nature de la zone restaurée	Surface (ha)	Référence cadastrale	Parcellaire ONF	Commune	Travaux
Ancienne lande partiellement boisée (principalement Pins maritimes et bouleaux)	5,98	A 19	28	Restigné	Principalement bucheronnage et broyage de restauration (voir détail carte ci-dessous)

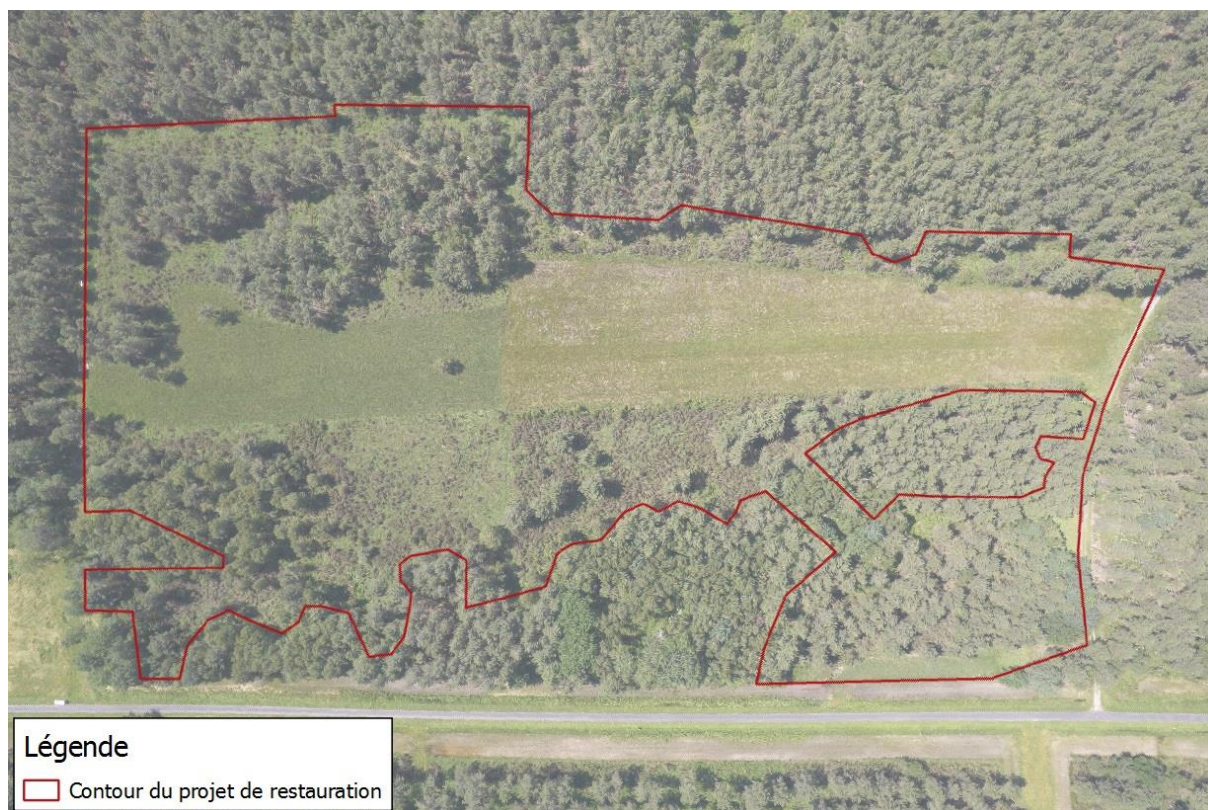
Carte de localisation cadastrale :



Plan de situation du projet au regard des sites Natura 2000 (ZSC et ZPS)



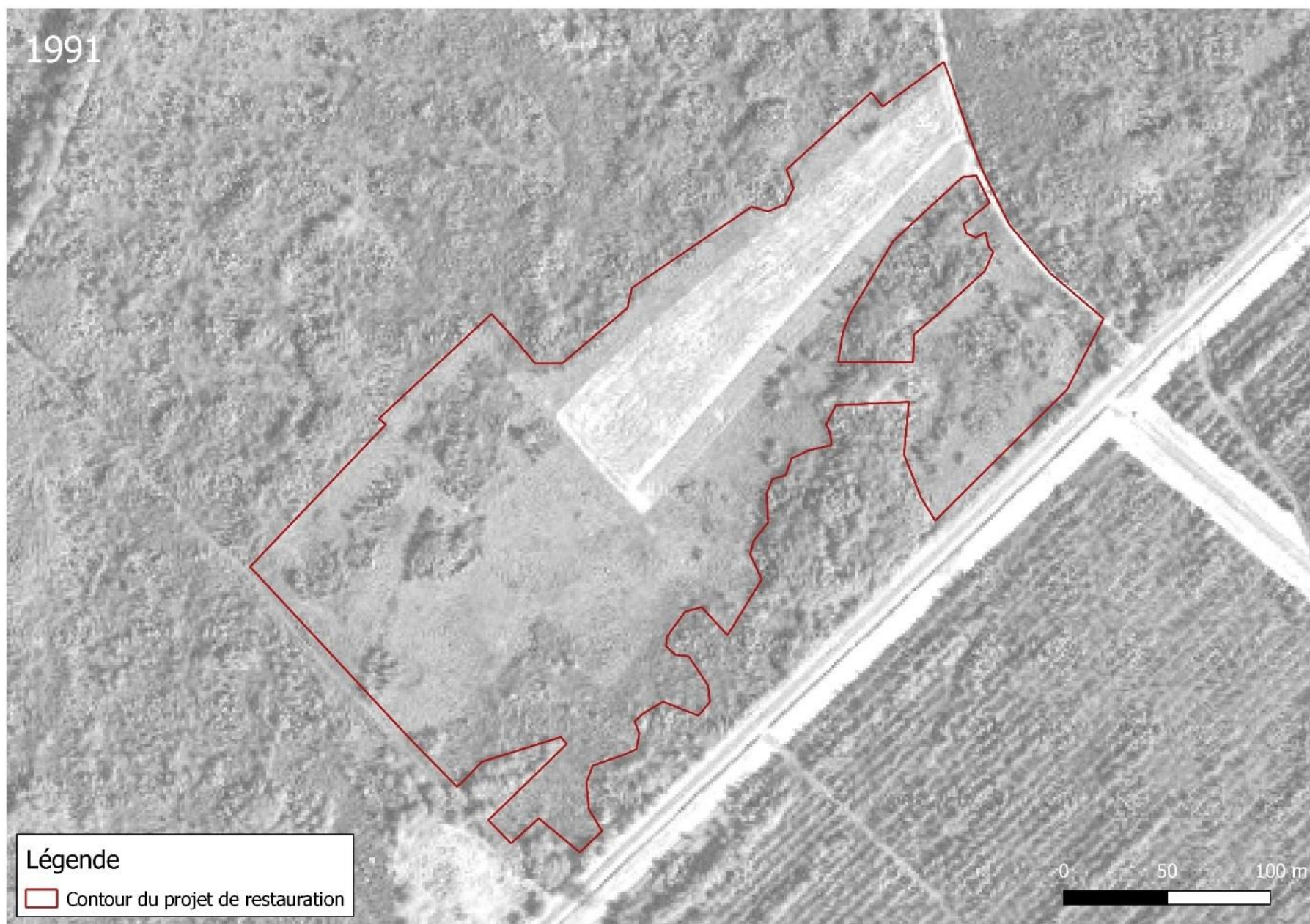
Paysage actuel (vues du site réalisées le 24 Juin 2021) :




Liste des espèces de plantes observées dans les secteurs les plus ouverts (info Damien Avril – SEPANT ; Octobre 2021)

- *Agrostis canina*
- *Agrostis curtisii*
- *Carex demissa*
- *Carex panicea*
- *Cirsium dissectum*
- *Dactylorhiza maculata*
- *Erica ciliaris*
- *Erica scoparia*
- *Erica tetralix*
- *Gentiana pneumonanthe*
- *Molinia caerulea*
- *Potentilla erecta*
- *Scorzonera humilis*
- *Serratula tinctoria*
- *Trocdaris verticillatum*
- *Ulex minor*

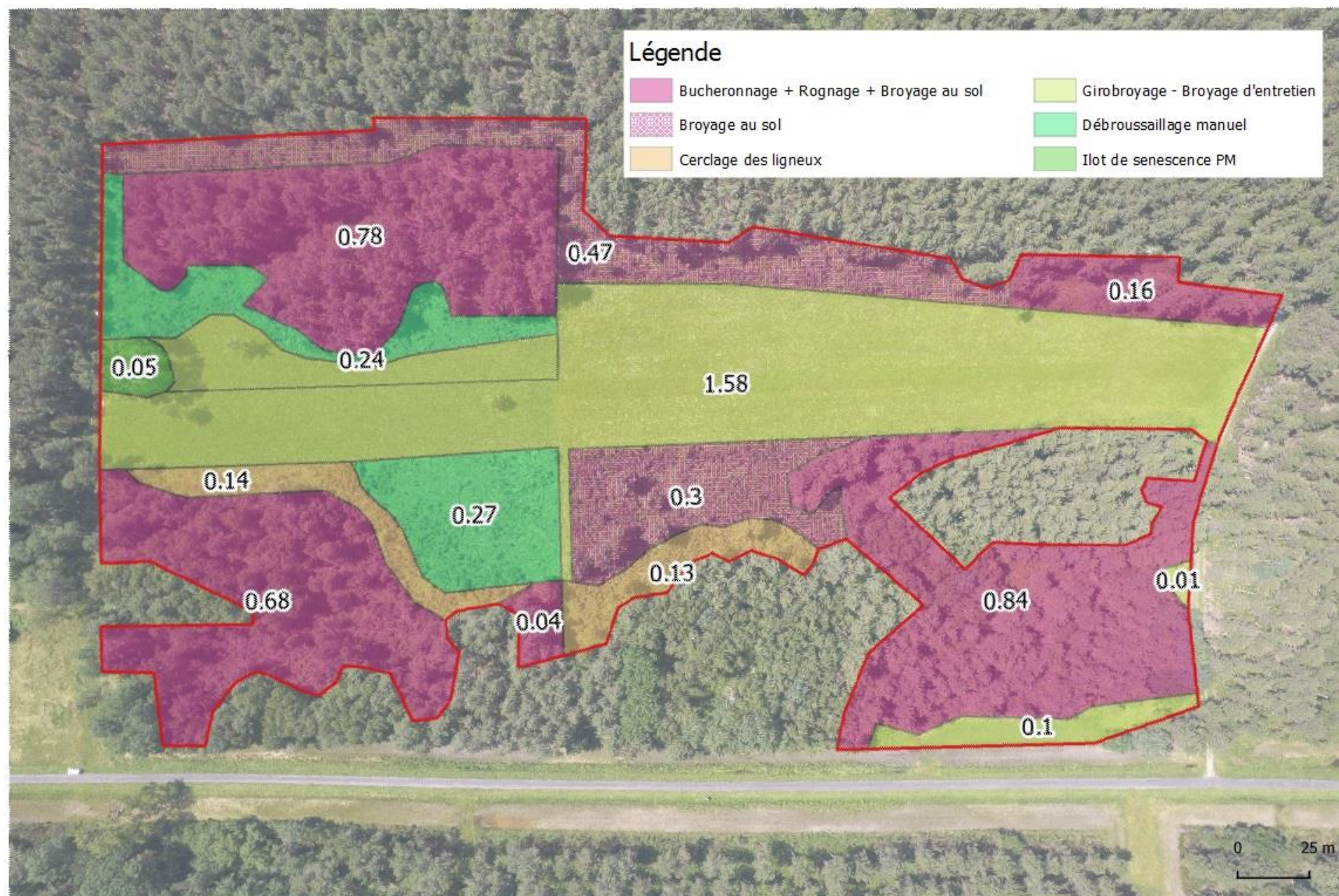
Paysage trente ans auparavant (vue aérienne du site Aout 1991)



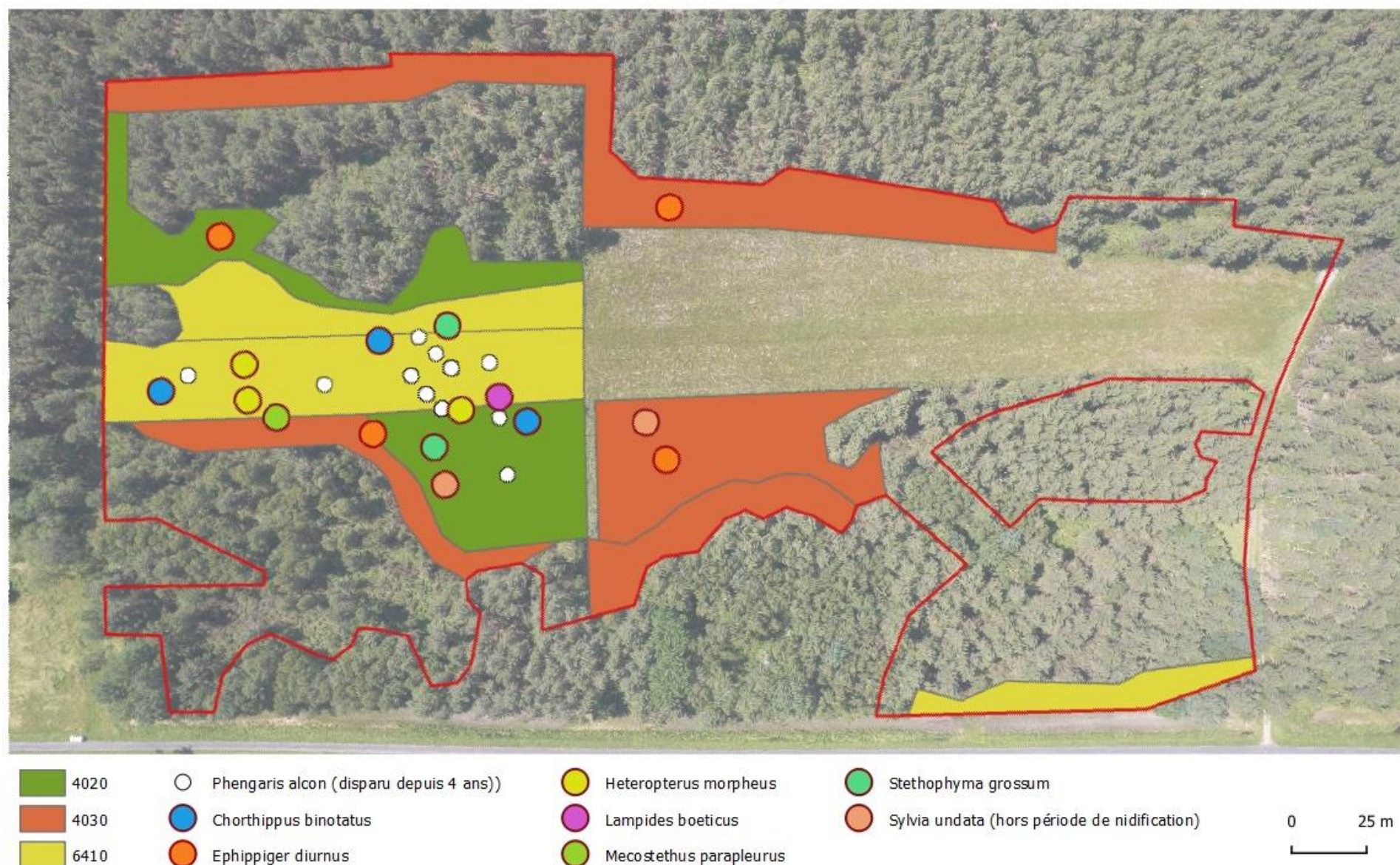
Evolution historique des paysages au niveau de la parcelle cadastrale A 19 - Restigné



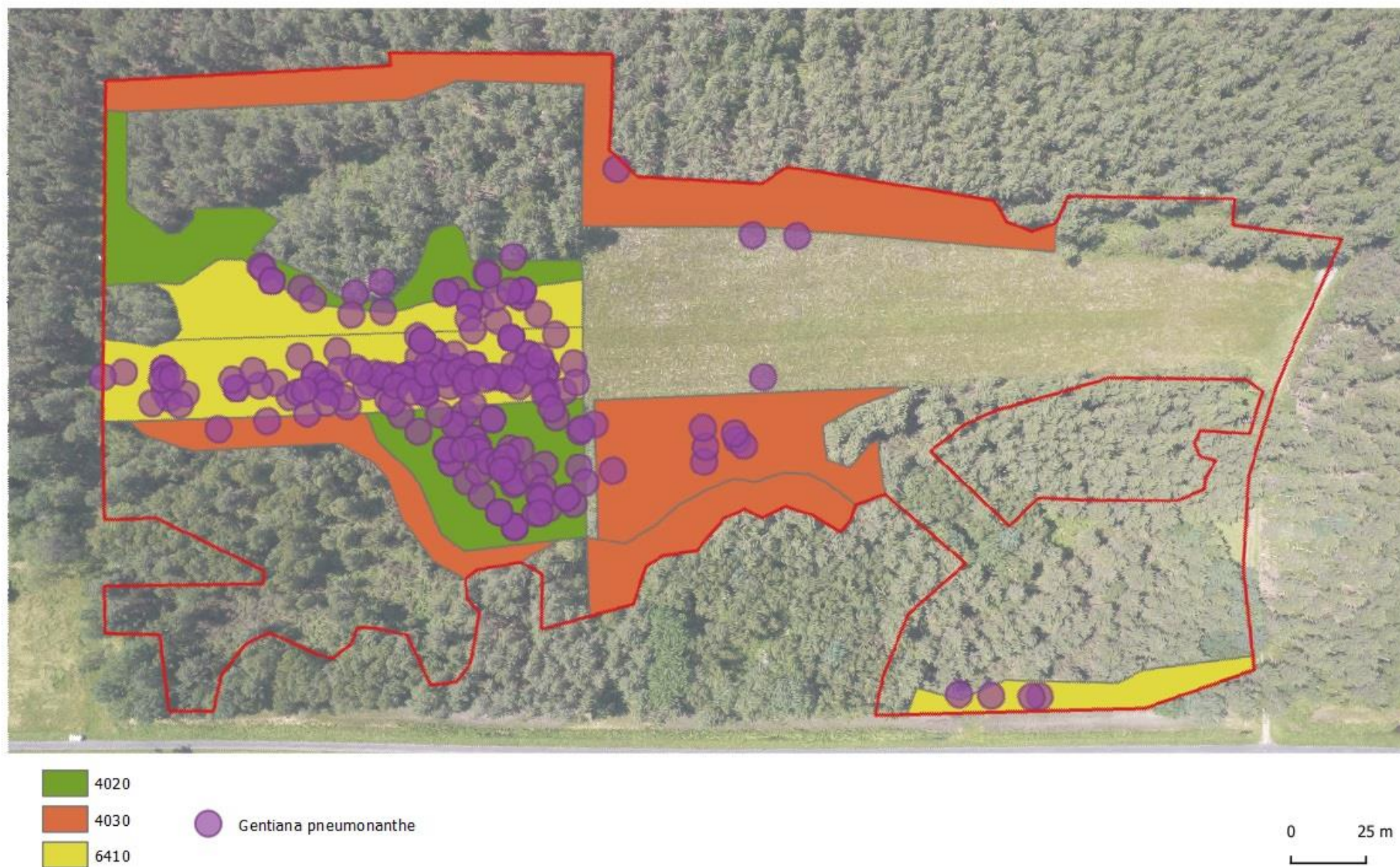
Localisation des travaux de restauration prévus dans le cadre du projet sur la parcelle A 19 dite « Landes de Petit-Etangs »



Habitats Natura 2000 et faune patrimoniale observée



Habitats Natura 2000 et localisations des *Gentiana pneumonanthe*



Localisation de la zone de stockage intermédiaire envisagée lors des travaux (coup de bois et/ou rémanents)

