

Plan de situation : boisement de terres agricoles

Propriétaire : Monsieur Stanislas de CHAUDENAY

**Adresse : Le Mailleret et Les Terres Rouges
36700 Saint Cyran du Jambot**

Surface à boiser : 13,70 ha

Plan de situation : boisement de terres agricoles

Propriétaire : Monsieur Stanislas de CHAUDENAY

**Adresse : Le Mailleret et Les Terres Rouges
36700 Saint Cyran du Jambot**

Surface à boiser : 13,70 ha

Plan de situation : boisement de terres agricoles

Propriétaire : Monsieur Stanislas de CHAUDENAY

**Adresse : Le Mailleret et Les Terres Rouges
36700 Saint Cyran du Jambot**

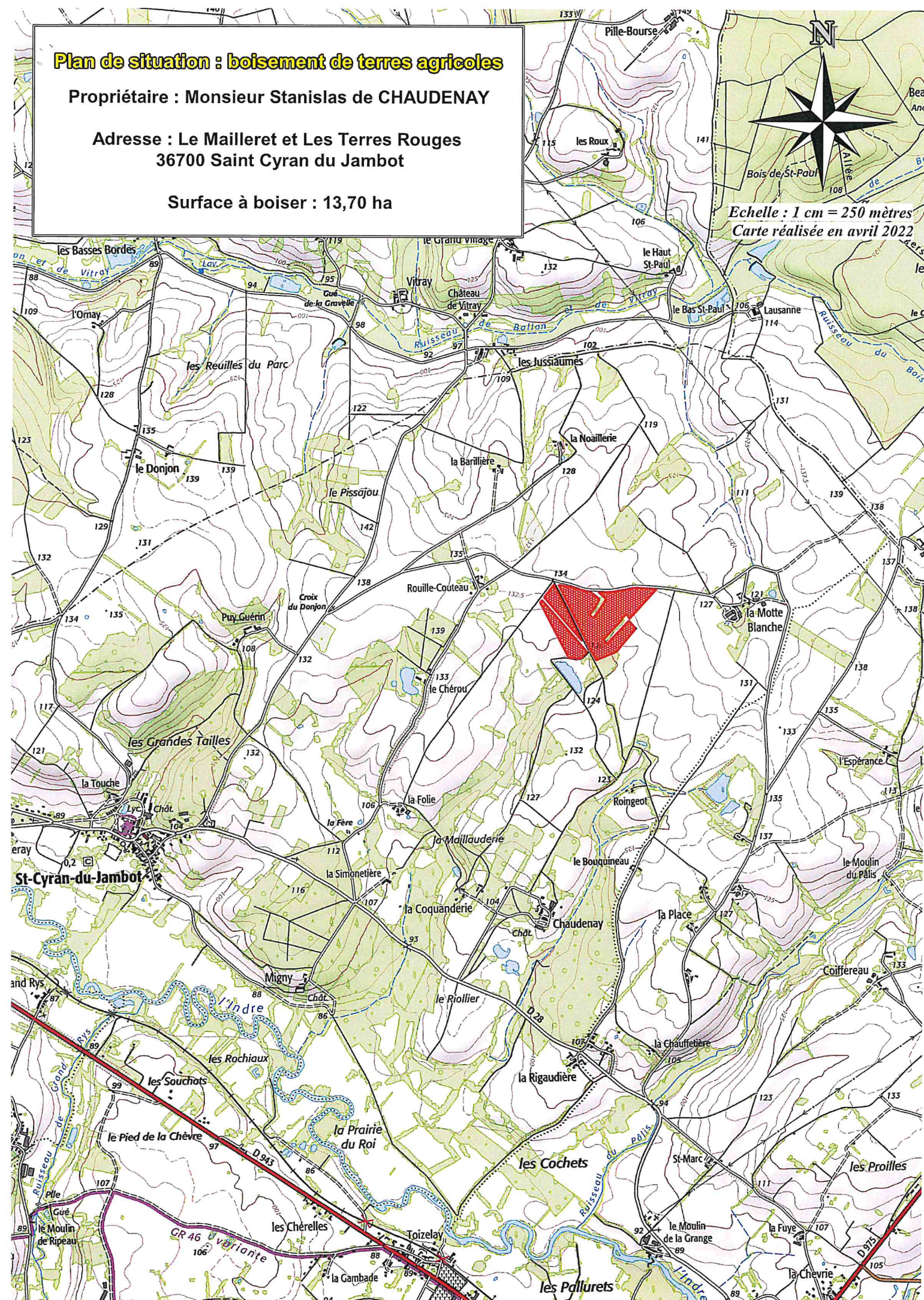
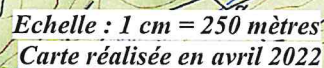
Surface à boiser : 13,70 ha

Plan de situation : boisement de terres agricoles

Propriétaire : Monsieur Stanislas de CHAUDENAY

**Adresse : Le Mailleret et Les Terres Rouges
36700 Saint Cyran du Jambot**

Surface à boiser : 13,70 ha




Plan détaillé : boisement de terres agricoles

Propriétaire : Monsieur Stanislas de CHAUDENAY

Adresse : Le Mailleret et Les Terres Rouges
36700 Saint Cyran du Jambot

Surface à boiser : 13,70 ha

N



Echelle : 1 cm = 50 mètres
Carte réalisée en avril 2022



EXPERTISES ET GESTION FORESTIERES

Jean-François de LA MOTTE
Expert Forestier et judiciaire

Agréé par le CNEIF
Agréé près la Cour d'Appel d'Orléans
Membre des Experts Forestiers de France (E.F.F.)
Lancy
57160 NEUILLY LE BRIGNON



Plantation Pin laricio de Corse 80%
avec diversification autres essences résineuses - 13,70 ha



Limites plantation