

Evaluation environnementale– Examen au cas par cas

Annexe 2 au Cerfa 14734*03

Plan de situation

Le site du nouveau forage sera implanté sur la parcelle ZT 11 sur la commune de Landelles, lieu-dit Châtillon.

Les coordonnées géographiques de l'ouvrage sont présentées dans le tableau ci-après.

Tableau 1 : Coordonnées géographiques et cadastrales du forage

Désignation	X (L93) en m	Y (L93) en m	Z en mNGF	Commune	Section	Parcelle
Projet de forage	565 367	6 819 086	199,4	Landelles	ZT	11

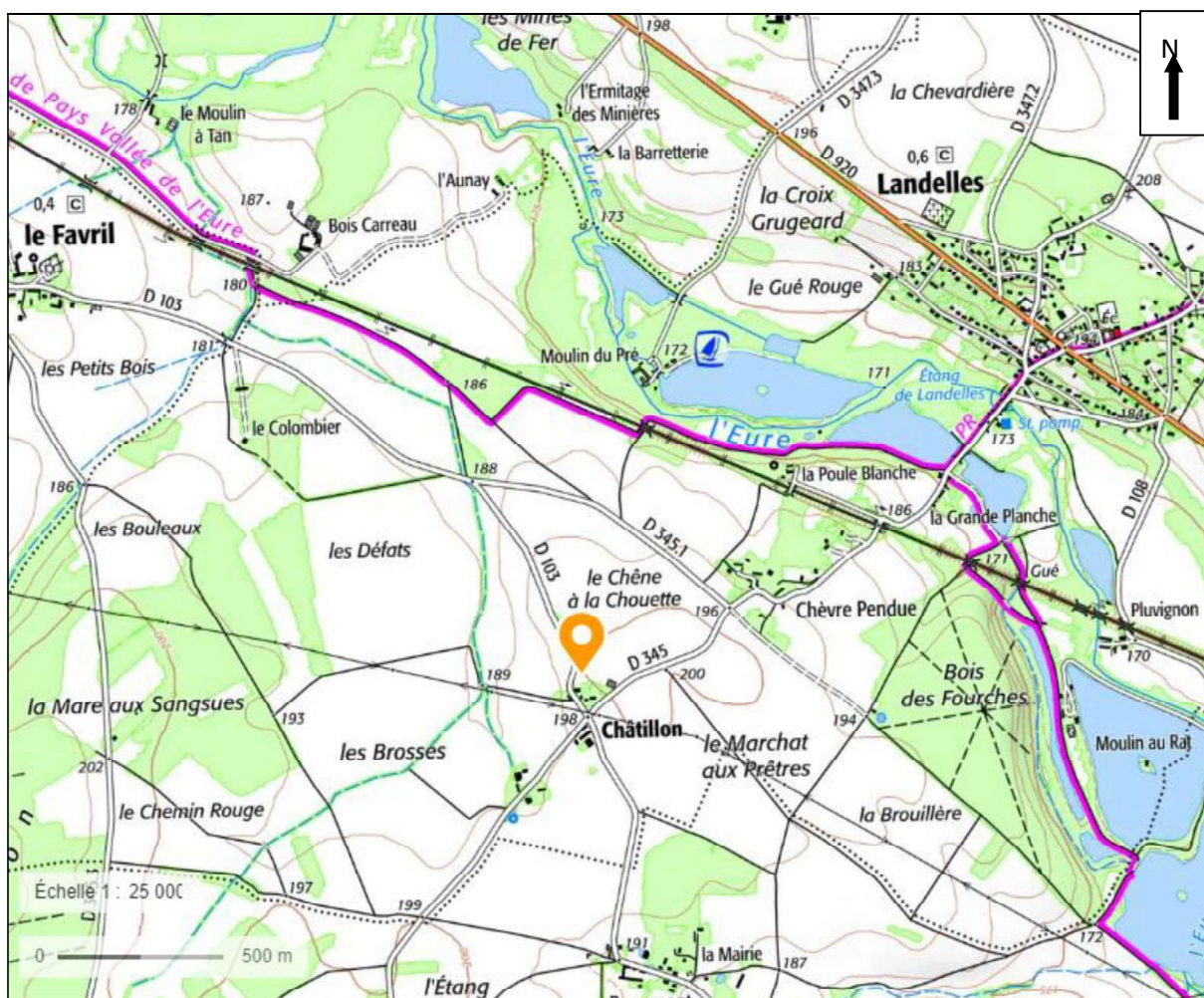


Figure 1 : Localisation du projet de forage par le pétitionnaire sur fond IGN (Source : Géoportail)


Evaluation environnementale– Examen au cas par cas

Annexe 3 au Cerfa 14734*03

Photographies du projet



Vue sur le site d'implantation du forage vers le Sud-Ouest



Vue sur le site d'implantation du forage vers le Sud-Est



Vue sur le site d'implantation du forage vers le Nord-Ouest



Vue sur le site d'implantation du forage vers le Nord-Est

Annexe 4 au Cerfa 14734*03

Coupe technique

La complétion du forage sera la suivante :

- De 0 à -44 m : Tube acier Ø 558 mm avec cimentation à l'extrados
- De -0 à -65 m : Tube PVC Ø 315 mm avec gravier de calage 2-4 mm de type Mios à l'extrados :
 - Plein de +0,5 à 44 m ;
 - Crépiné de -44 à -57 m (fil enroulé slot 1 mm),
 - Plein de -57 à -60 m/sol.




Figure 2 : Coupe géologique et technique prévisionnelle du forage aux sables du Perche

Annexe 5 au Cerfa 14734*03 : Plan des abords du projet



Figure 3 : Plan des abords du projet

L'environnement du projet est constitué de terres arables et de quelques maisons d'habitations dans un rayon de 100 m autour du projet d'implantation du forage.

Annexe 5 au Cerfa 14734*03 : Situation du projet vis-à-vis des sites Natura 2000

