
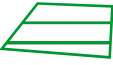


Annexe 2
Plan de situation




 Point de prélèvement (nouveau forage BSS004BMFX)

 Parcelles de l'exploitation irrigables par le projet

Echelle 1/25 000

0 500 m

N



Fond topographique : carte IGN à 1/25 000, feuilles de Chartres/Courville-sur-Eure (2016 SB) et Illiers-Combray/Bailleau-le-Pin (2017SB)