

Evaluation environnementale– Examen au cas par cas

Annexe 2 au Cerfa 14734*03

Plan de situation

Le forage de KWS se situe sur la parcelle XB 8 sur la commune d'Allonnes, au point de coordonnées suivantes :

	X	Y	Z (NGF
Lambert 93 :	600 661 m	6 803 960 m	147 m

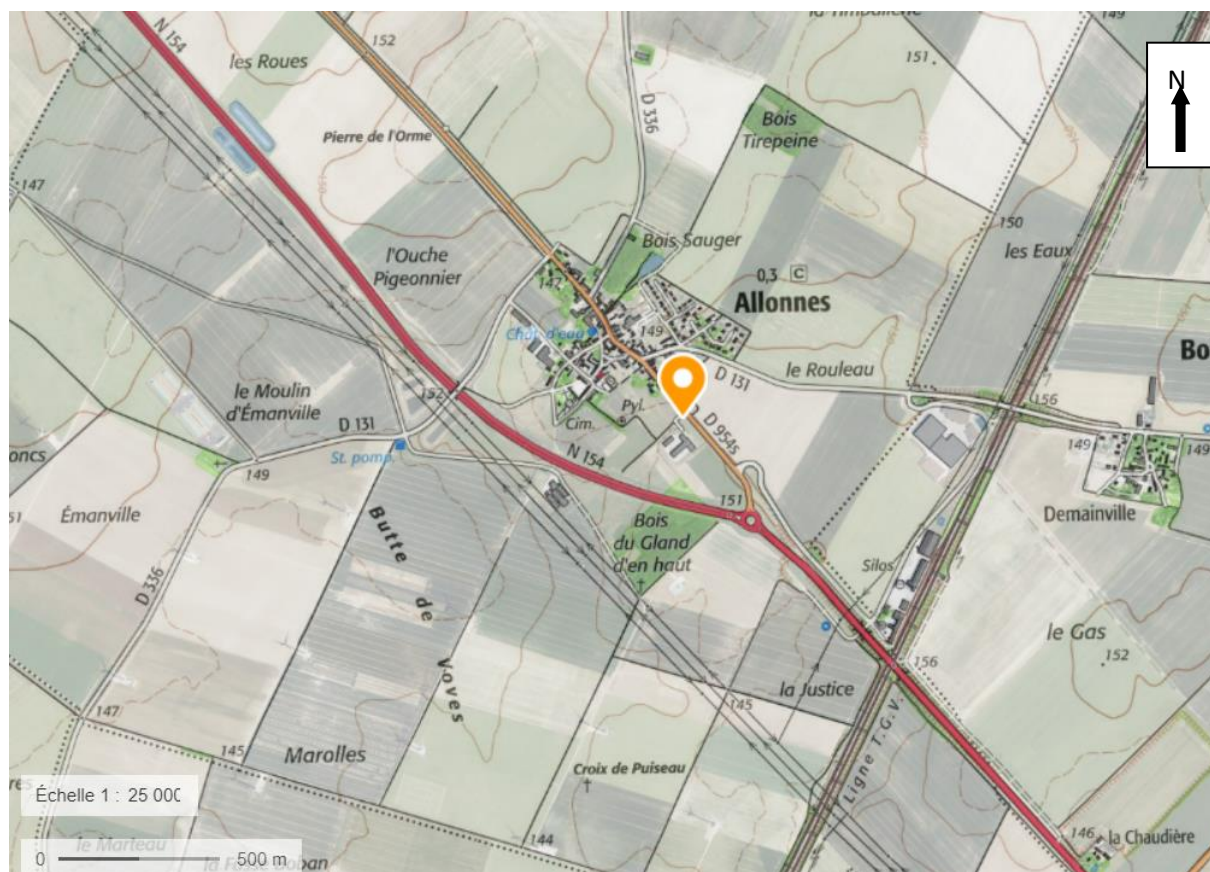


Figure 1 : Localisation du forage sur fond IGN

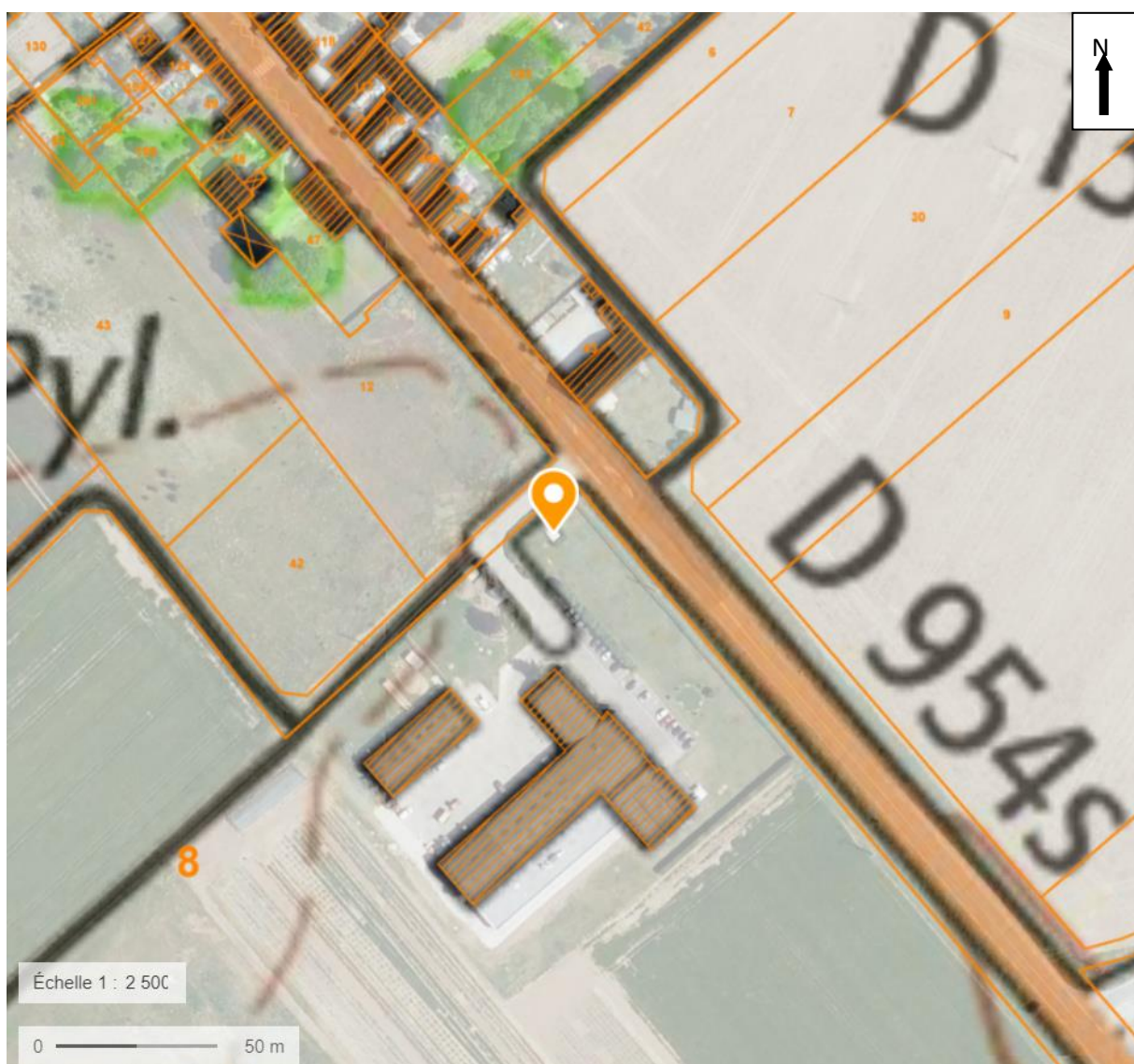


Figure 2 : Localisation du forage sur fond photo aérienne et cadastral

Evaluation environnementale– Examen au cas par cas

Annexe 3 au Cerfa 14734*03

Photographies du projet



Vue sur le local technique accueillant le forage



Vue sur la tête de puits du forage

Annexe 4 au Cerfa 14734*03

Coupe technique

- 0,20	à	???	m :	- Tube acier plein Ø 700 x 710 mm
+0,20	à	29,93	m :	- Tube acier plein Ø 490 x 500 mm
29,93	à	>46,18	m :	- Tube acier crépiné (fentes verticales réalisées au chalumeau de 5-6 mm de large) Ø 490 x 500 mm
46,18	à	56,20	m :	- Tube acier crépiné (fentes verticales réalisées au chalumeau de 5-6 mm de large) Ø 450 mm

Le tubage du bas descend probablement plus bas (58 m d'après les données du foreur), mais il n'a pas pu être observé à cause du comblement du fond du forage.

Repère = dessus du tube acier
= cote 0,00 m sur l'enregistrement vidéo
(= 20 cm au-dessus du niveau du sol)

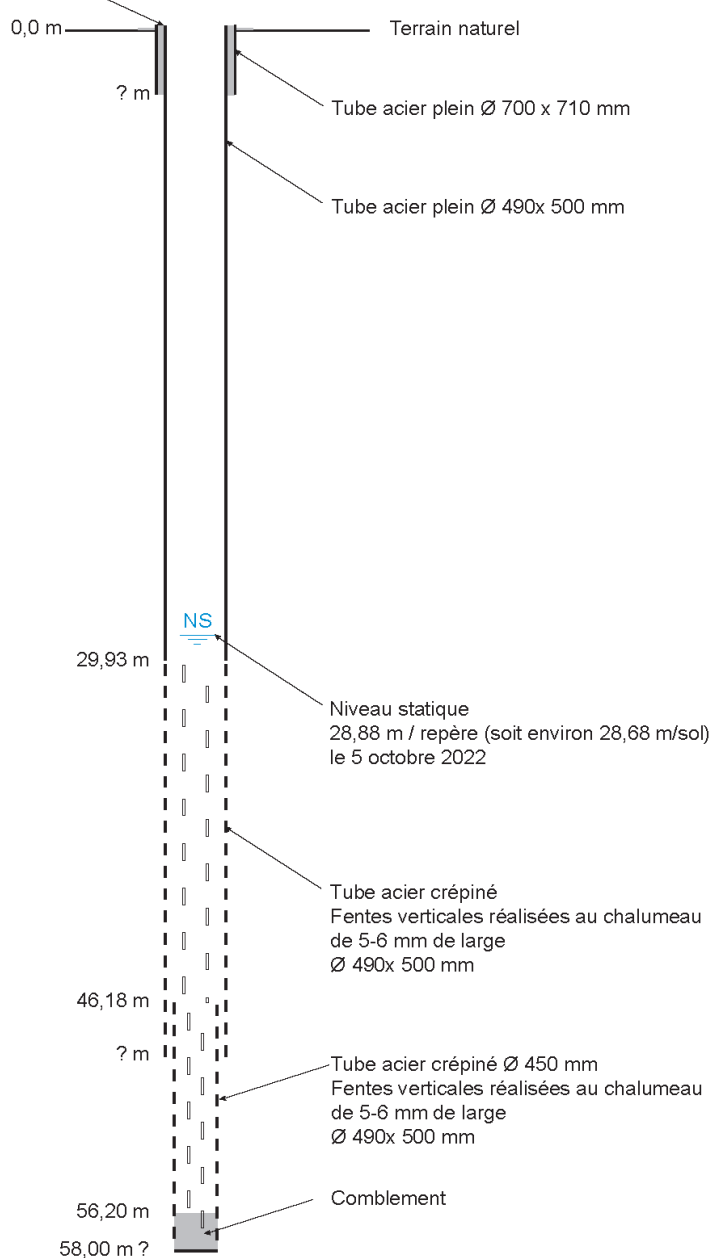


Figure 3 : Coupe technique reconstituée du forage de KWS

Annexe 5 au Cerfa 14734*03 : Plan des abords du projet

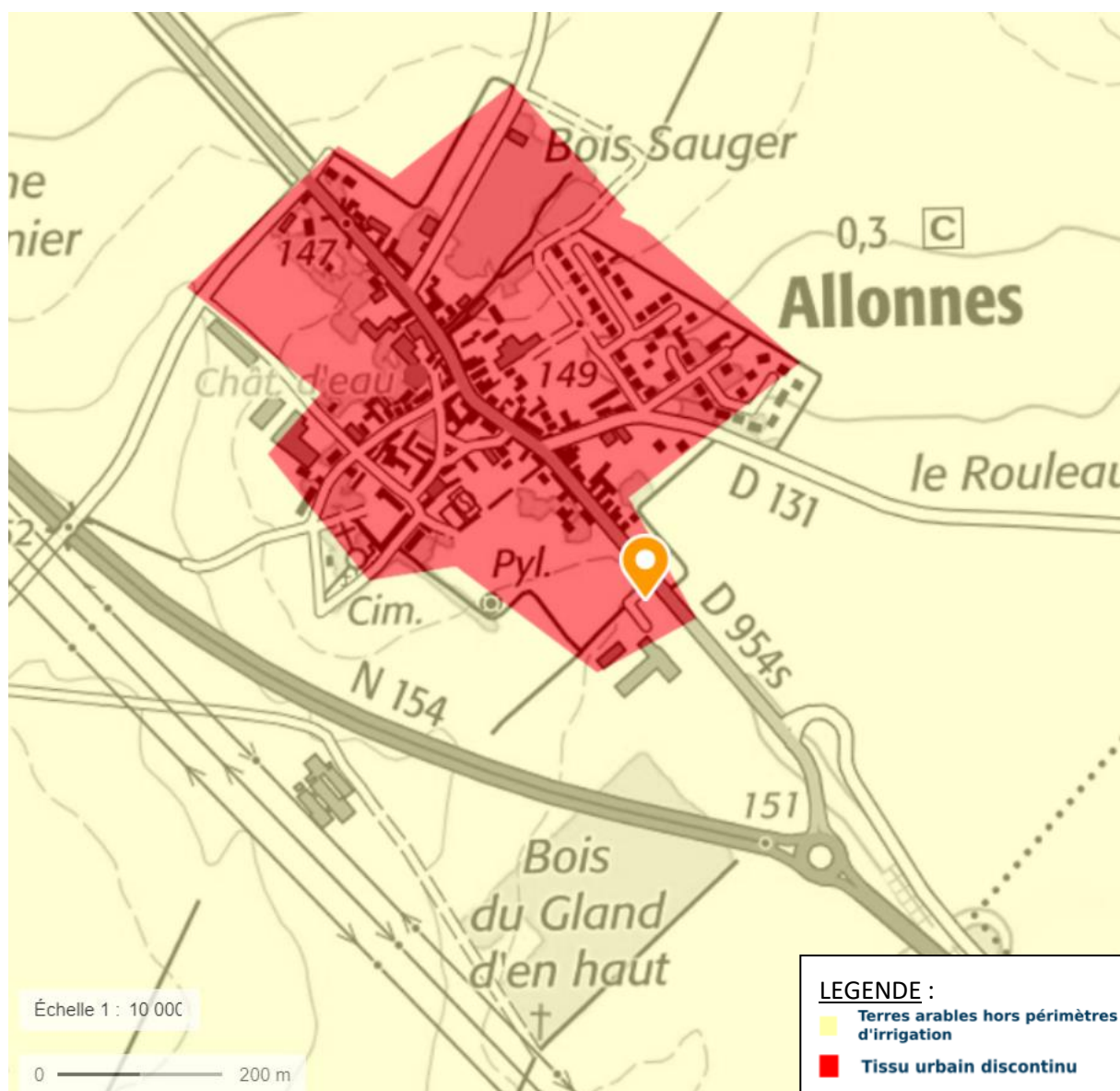


Figure 4 : Plan des abords du forage

L'environnement du forage est constitué du bourg d'Allonnes et de terres arables.

Annexe 5 au Cerfa 14734*03 : Situation du projet vis-à-vis des sites Natura 2000

