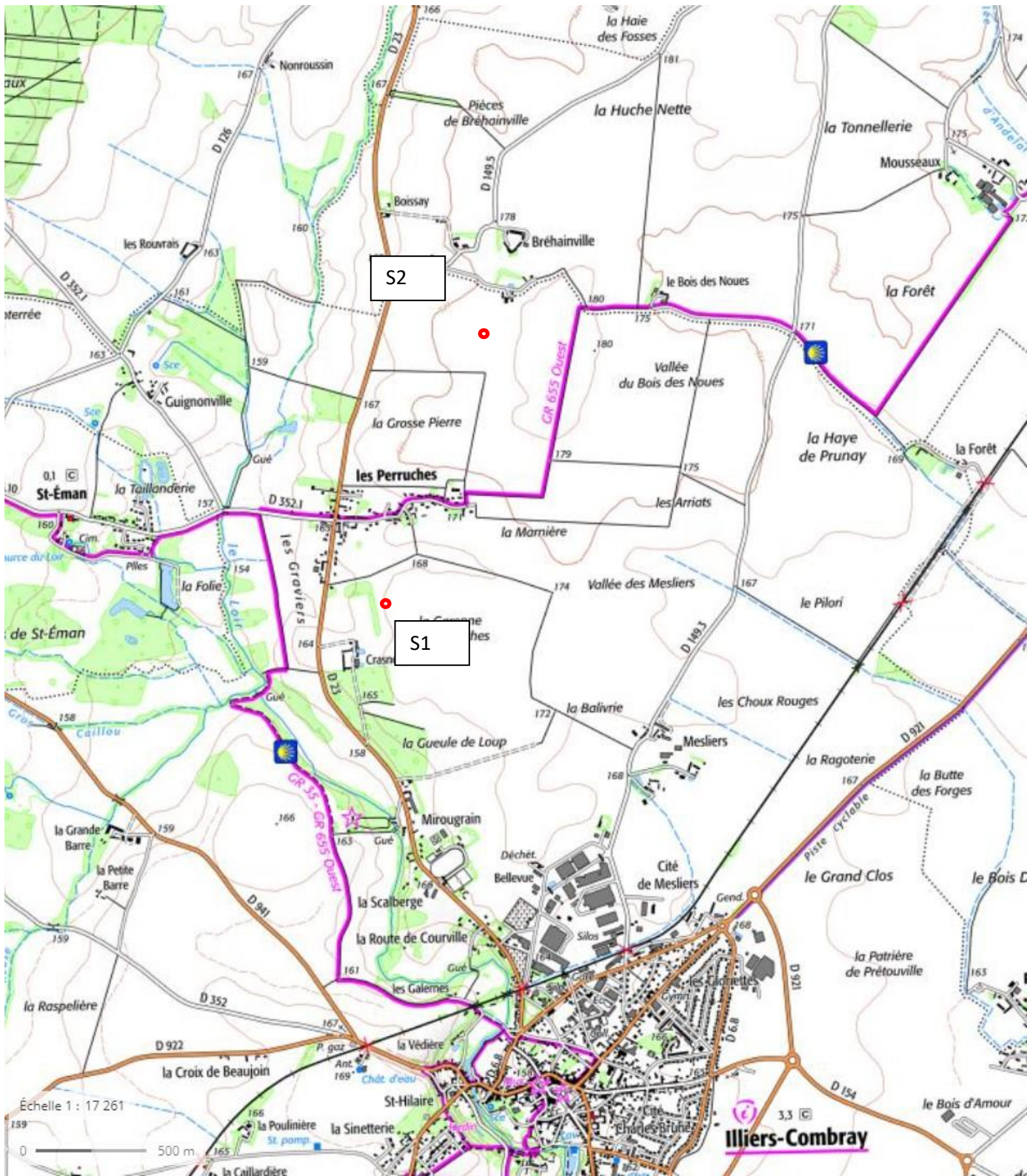


Annexe 2. Plan de situation



Département :
EURE ET LOIR

Commune :
ILLIERS COMBRAY

DIRECTION GÉNÉRALE DES FINANCES PUBLIQUES

EXTRAIT DU PLAN CADASTRAL

Le plan visualisé sur cet extrait est géré
par le centre des impôts foncier suivant :
SDIF EURE ET LOIR
5, Place de la République 28019
28019 CHARTRES Cedex
tél. 02 37 18 70 83 -fax
sdif.eure-et-loir@dgfip.finances.gouv.fr

Section : YX
Feuille : 000 YX 01

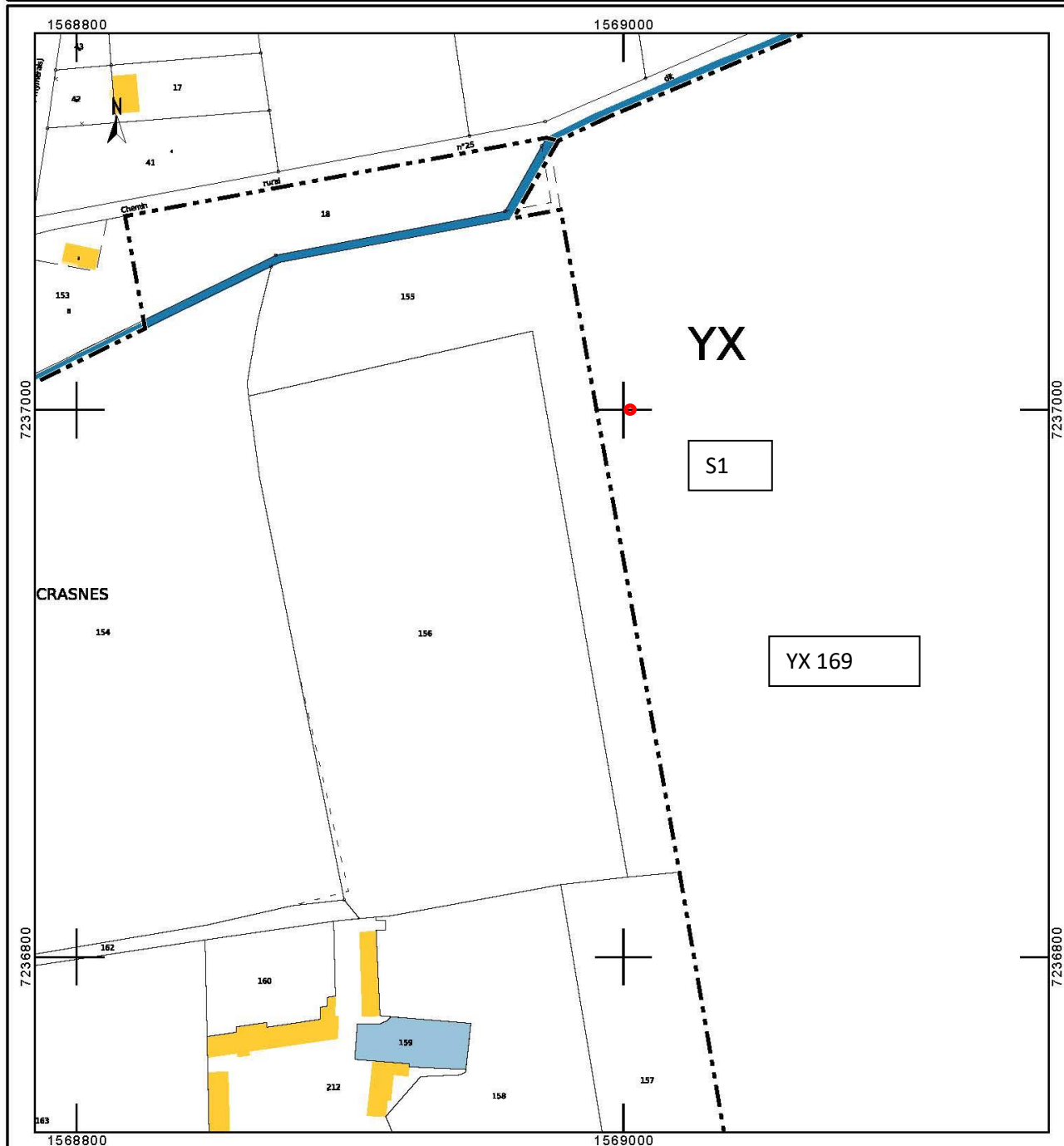
Échelle d'origine : 1/2000
Échelle d'édition : 1/2000

Date d'édition : 28/04/2023
(fuseau horaire de Paris)

Coordonnées en projection : RGF93CC48
©2022 Direction Générale des Finances
Publiques

Cet extrait de plan vous est délivré par :

cadastre.gouv.fr



Département :
EURE ET LOIR

Commune :
ILLIERS COMBRAY

DIRECTION GÉNÉRALE DES FINANCES PUBLIQUES

EXTRAIT DU PLAN CADASTRAL

Le plan visualisé sur cet extrait est géré
par le centre des impôts foncier suivant :
SDIF EURE ET LOIR
5, Place de la République 28019
28019 CHARTRES Cedex
tél. 02 37 18 70 83 -fax
sdif.eure-et-loir@dgfip.finances.gouv.fr

Section : YT
Feuille : 000 YT 01

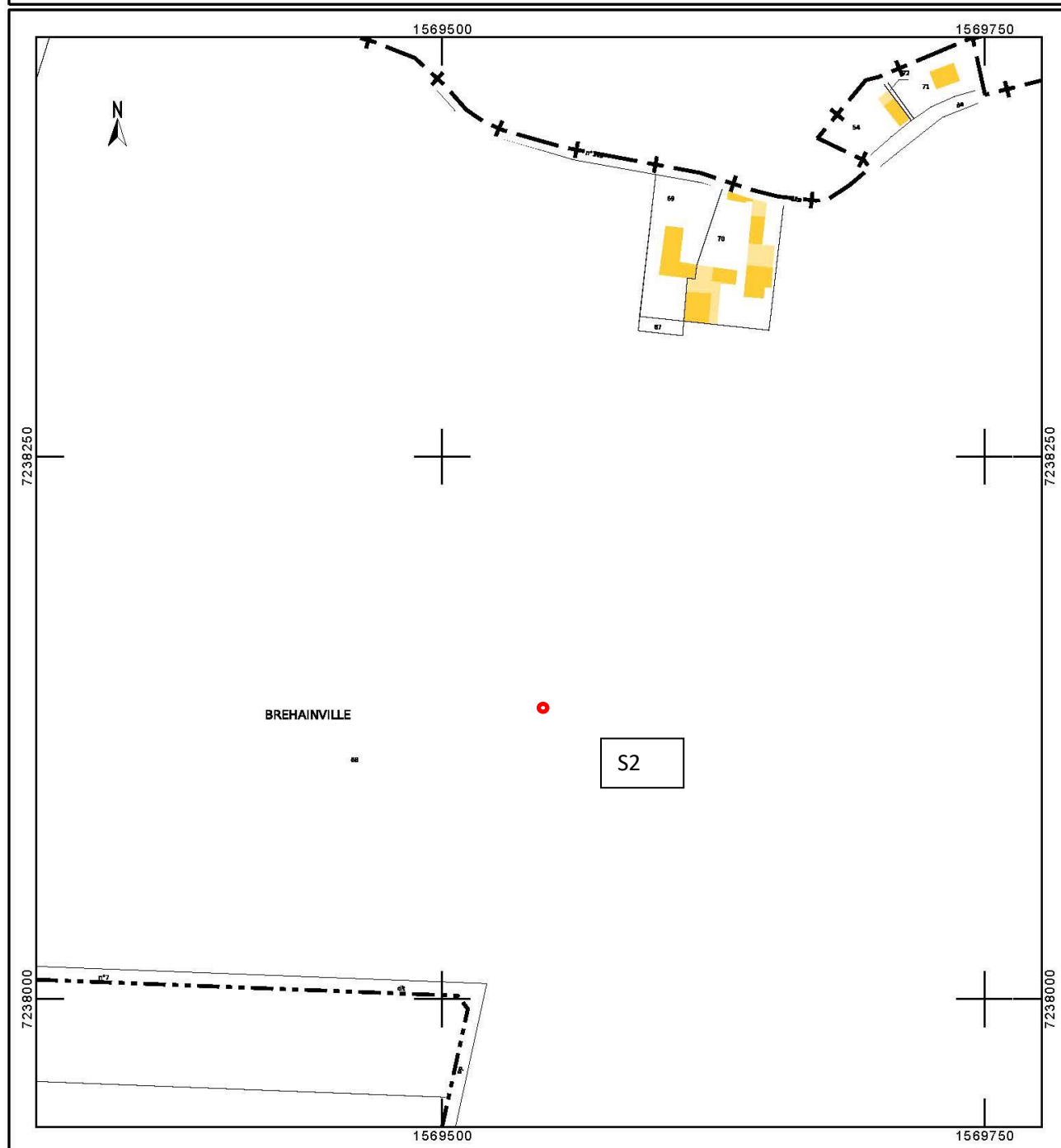
Échelle d'origine : 1/2000
Échelle d'édition : 1/2500

Date d'édition : 28/04/2023
(fuseau horaire de Paris)

Coordonnées en projection : RGF93CC48
©2022 Direction Générale des Finances
Publiques

Cet extrait de plan vous est délivré par :

cadastre.gouv.fr



Annexe 3. Photo satellite et photographies du site





Sondage 1



Photo 1 – 15/03/2022



Photo 2



Photo 3



Photo 4

Sondage 2




Photo 1 - 15/03/2022



Photo 2



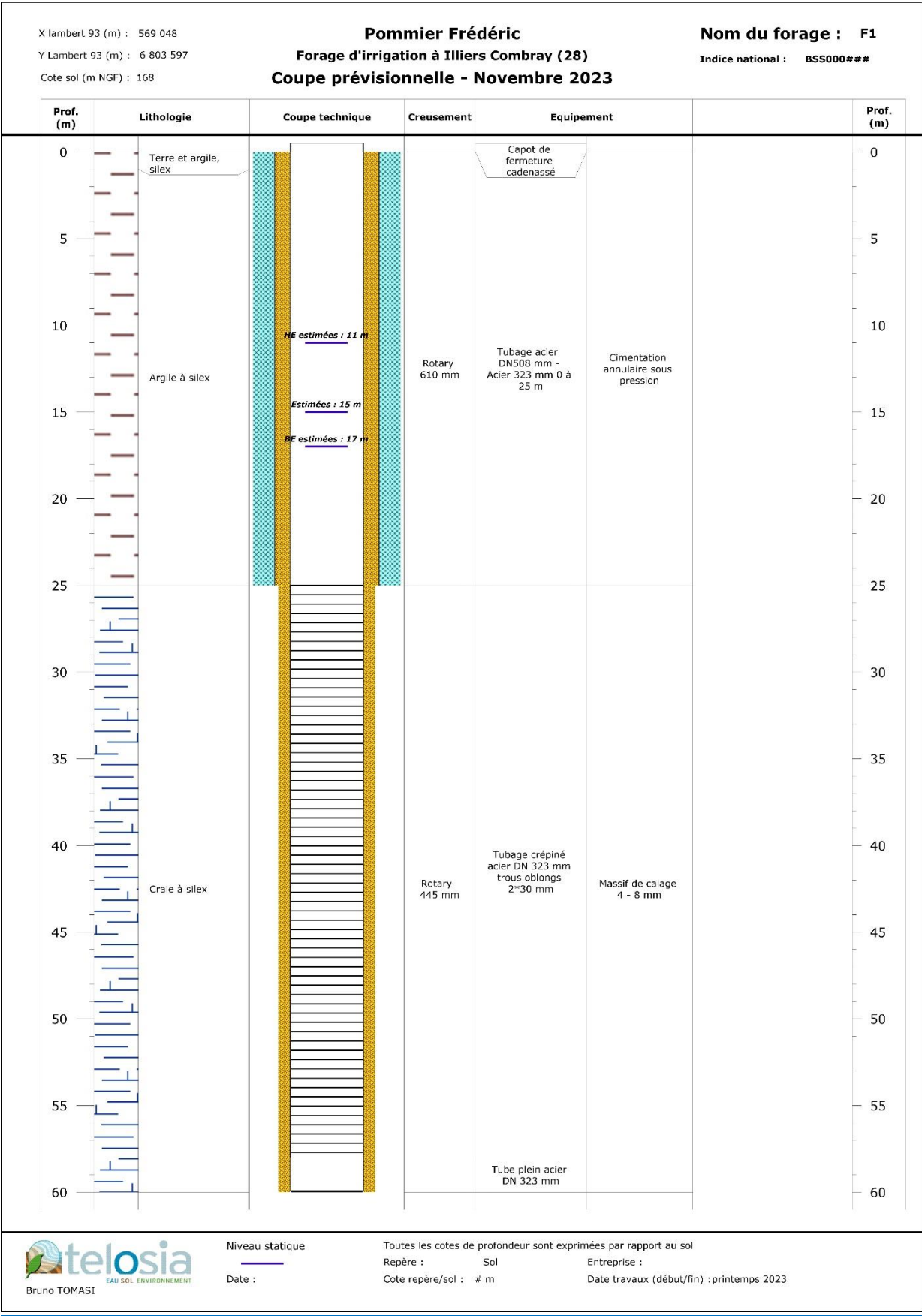
Photo 3



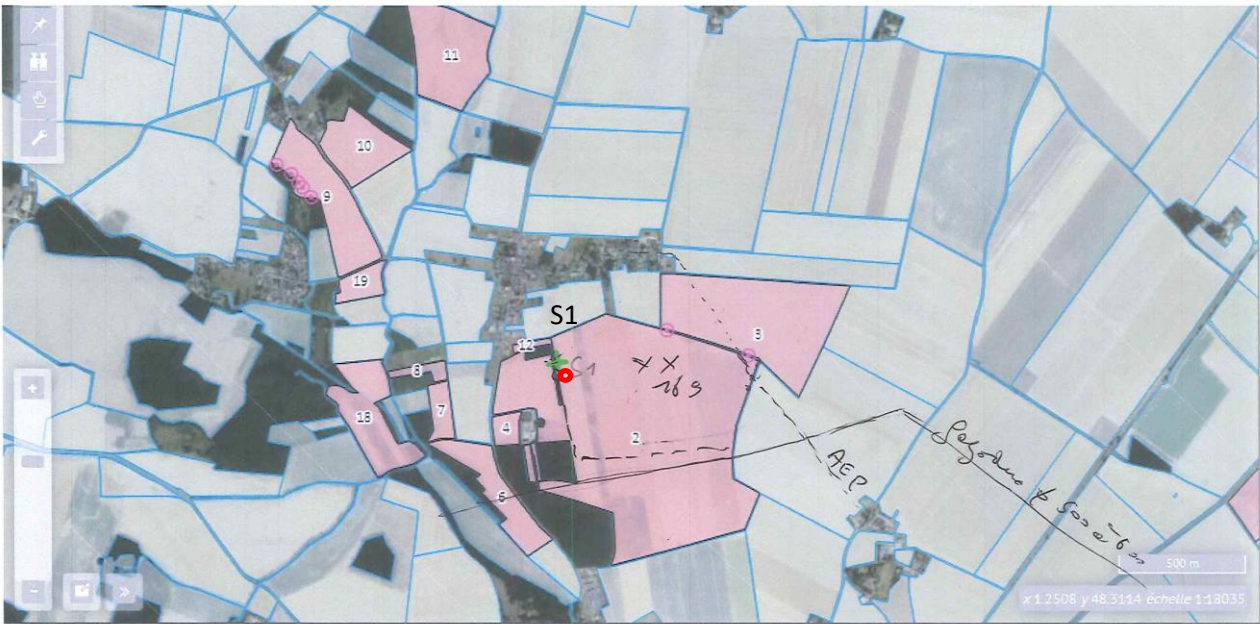
Photo 4

Annexe 4. Plans et descriptifs du projet

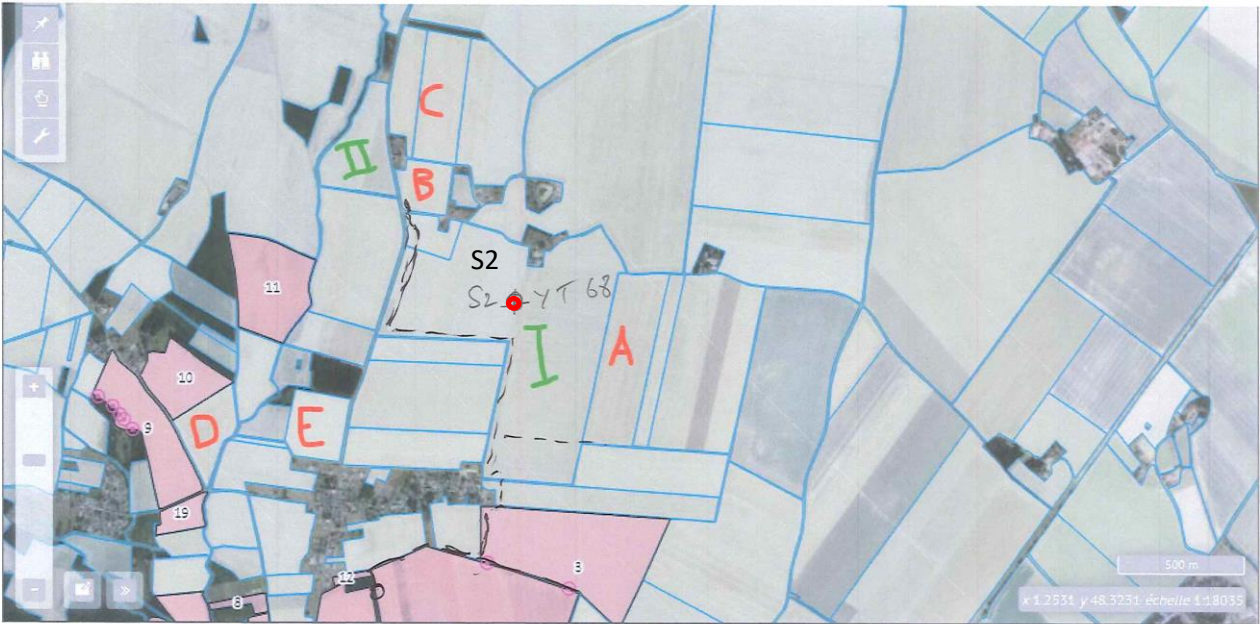
Coupe du forage



Plan des parcelles



Ilôt	2	3	4	6	7	10	11
Surface totale	64,41	20,81	1,28	5,82	1,88	6,08	10,33
Surface irriguée	60,95	20,81	0,94	4,83	1,88	6,02	10,14



Ilôt	A	B	C	D	E	I	II
Surface totale	13,54	3,91	6,65	5,17	5,66	53,9	8,13
Surface irriguée	13,54	3,64	6,65	4,97	5,66	53,24	5,66

Plan du local technique

Description du local :

Surface : 6.25 m²

Matériaux utilisés :

Murs :

Parpaings creux 20/20/50 gris

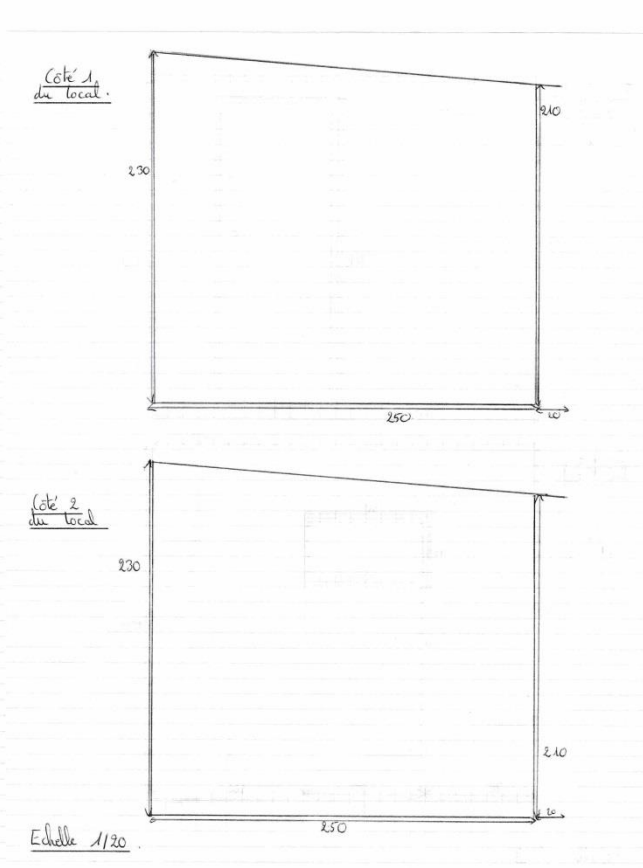
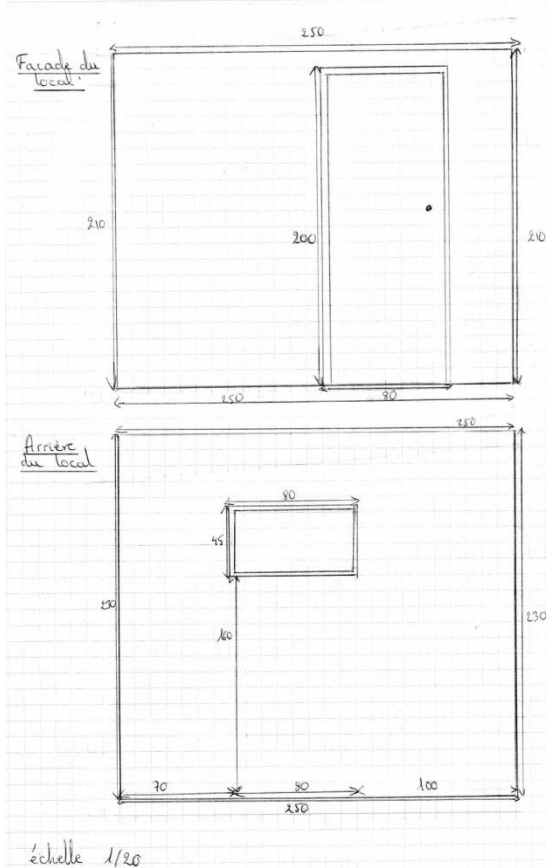
Toit :

Plaques nervurées en acier galvanisé de couleur grise.

Ouvertures :

Porte en acier galvanisé de couleur grise H : 200/189 cm, l : 80 cm de passage, 85 cm en tout.

Fenêtre PVC, abattant 1 vantail de couleur blanche, 45/80 cm.



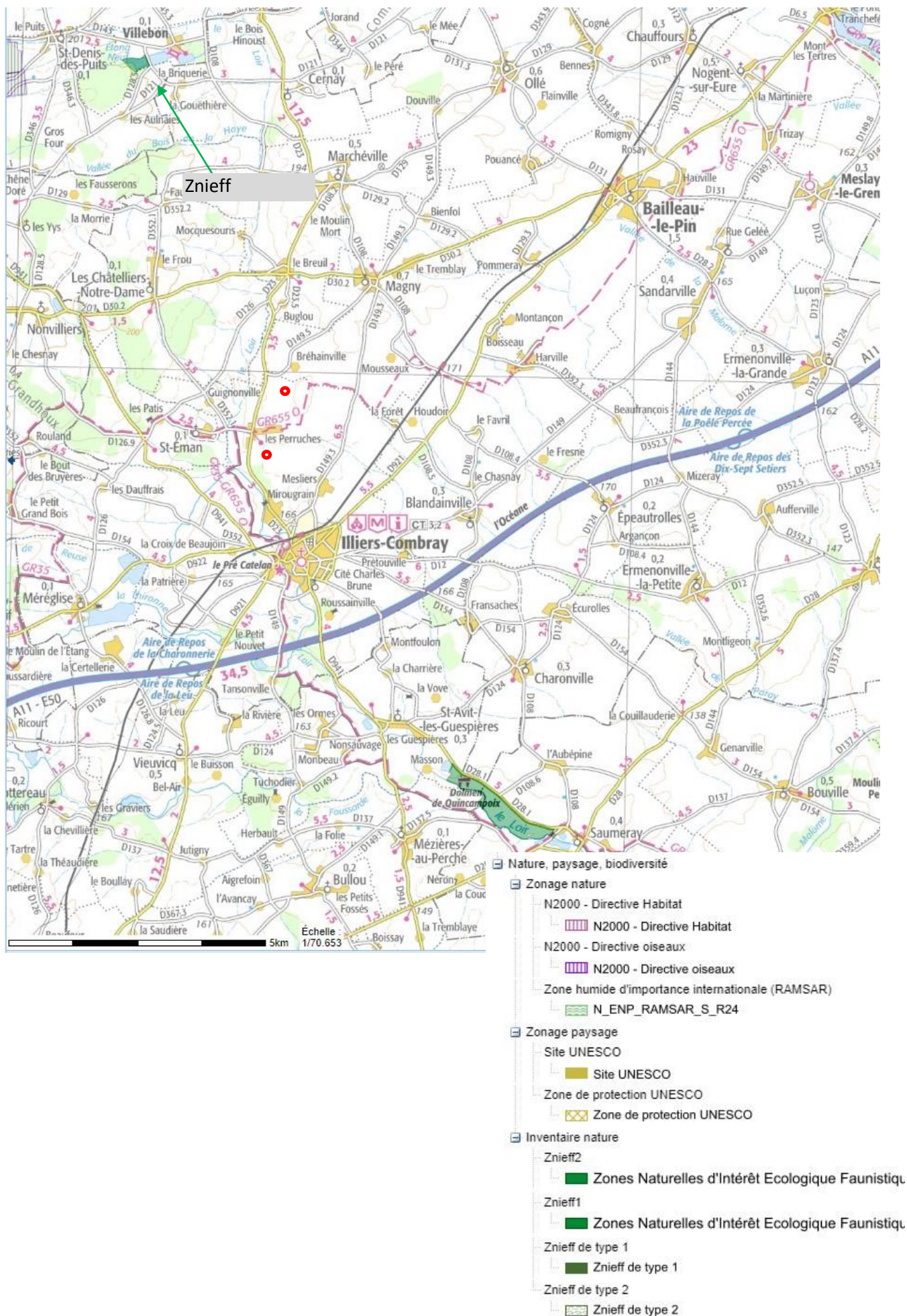
Annexe 5. Plan des abords du projet

Emprise des deux implantations possibles de chantier – Géoportail juin 2018

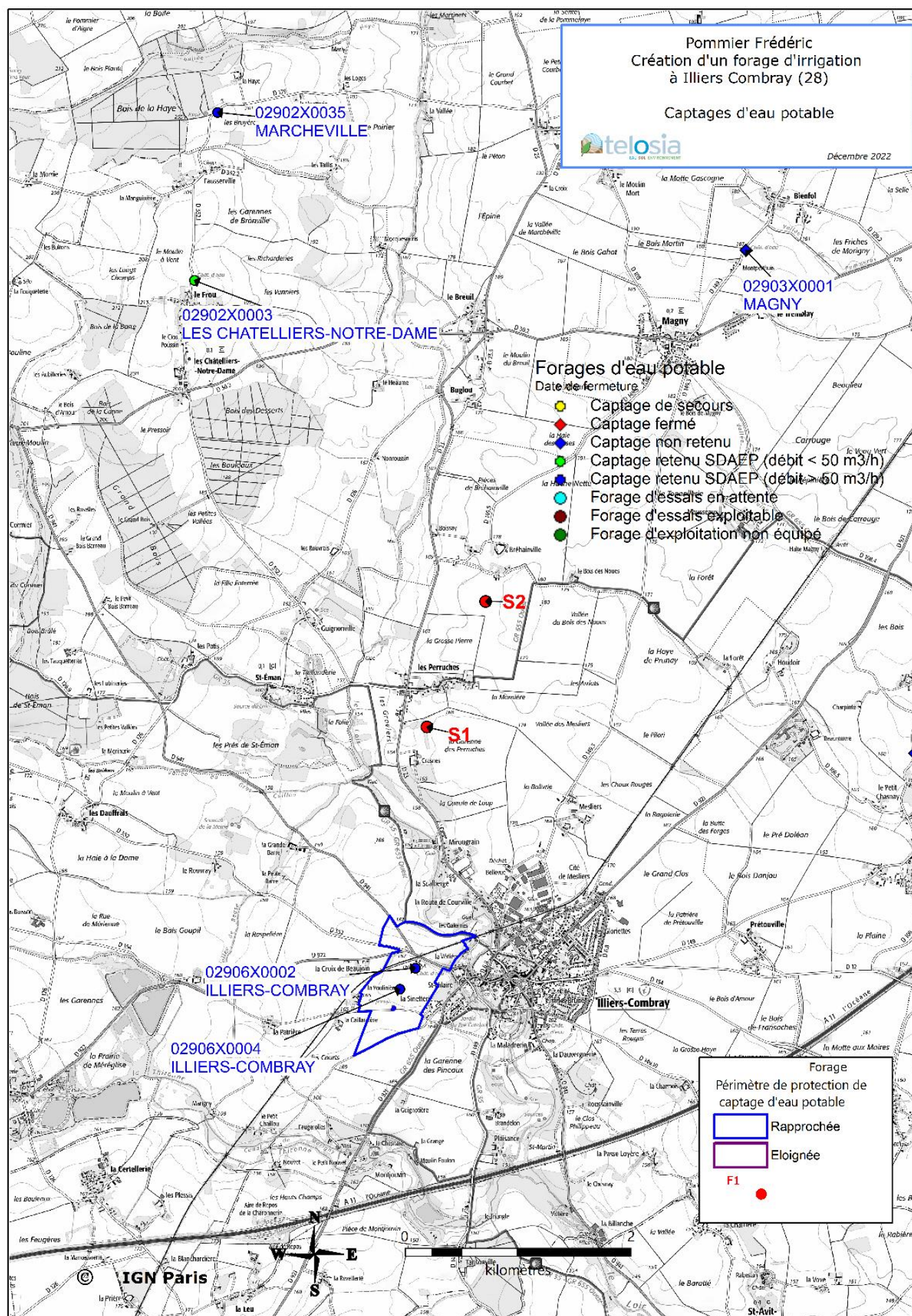




Annexe 6. Zones naturelles protégées – Natura 2000



Annexe 7. Usages des eaux souterraines



Annexe 8. Incidences prévisionnelles

Pompage d'essai de 72 h

