




LEGENDE

-  Emprise du projet
-  Recul de 100m
-  Limites communales



Source fond IGN, Google Satellite

Version :	01	Coords :	DMS
Nom du projet			
Concremiers 1			
Nom de la commune			
Concremiers			
Nom du dessin			
Annexe 2 : Plan de situation			
2023-10-09	Auteur : MCA	Echelle 1: 25 000	Format : A3